Signature Not Verified
Digitally signed by Theodoros Moumouris
Date: 2010.12.14 08:44:11 EET
Reason: Signed PDF (embedded)
Location: Athens, Ethniko Typografio

ΕΦΗΜΕΡΙΣ ΤΗΣ ΚΥΒΕΡΝΗΣΕΩΣ

ΤΗΣ ΕΛΛΗΝΙΚΗΣ ΔΗΜΟΚΡΑΤΙΑΣ

ΤΕΥΧΟΣ ΤΕΤΑΡΤΟ **Αρ. Φύλλου 657**

7 Δεκεμβρίου 2010

ΠΕΡΙΕΧΟΜΕΝΑ

ΑΠΟΦΑΣΕΙΣ

Κήρυξη ως αναδασωτέας έκτασης εμβαδού Ε= 1022,81 τ.μ., που αποτελεί το 844α κοινόχρηστο τεμάχιο ΣΔ 1960 Αγροκτήματος Ν. Σιλάτων, Δημοτικού Διαμερίσματος Ν. Σιλάτων, του Δήμου Καλλικράτειας... 1

Καθορισμός το πρώτον των ορίων αιγιαλού - παραλίας και δημιουργία ζώνης παραλίας, στη θέση «Αλυκές - Μ. Άμμος», του Δήμου Μαρμαρίου, στο Ν. Εύβοιας..... 2

ΑΠΟΦΑΣΕΙΣ

Αριθμ. 5318 (1)

Κήρυξη ως αναδασωτέας έκτασης εμβαδού Ε= 1022,81 τ.μ., που αποτελεί το 844α κοινόχρηστο τεμάχιο ΣΔ 1960 Αγροκτήματος Ν. Σιλάτων, Δημοτικού Διαμερίσματος Ν. Σιλάτων, του Δήμου Καλλικράτειας.

Η ΓΕΝΙΚΗ ΓΡΑΜΜΑΤΕΑΣ
ΠΕΡΙΦΕΡΕΙΑΣ ΚΕΝΤΡΙΚΗΣ ΜΑΚΕΔΟΝΙΑΣ

Έχοντας υπόψη:

1 Τις διατάζεις του άρθρου 117 παρ. 3 του Συντάγματος της χώρας

2. Τις Διατάξεις του Ν. 998/79 «Περί Προστασίας Δασών κ.λπ. και ειδικότερα

I. Του άρθρου 41 παρ. 1.

II. Του άρθρου 38.

3. Τις Διαταγές του Υπουργείου Γεωργίας:

I. 160417/1180/8-7-70.

II 182447/3049/24-9-80.

4. Την με αριθμό 4426/3-11-2010, πρόταση του Δασαρχείου Πολυγύρου

5. Τις Διατάξεις του άρθρου 1 παρ. 2 του Ν. 2503/97 «Μεταβίβαση αρμοδιοτήτων στον Γενικό Γραμματέα Περιφέρειας».

6 Την αριθ. 8063/30-10-2008 (Φ.Ε.Κ. 2317 Β΄/13-11-2008) απόφαση της Γενικής Γραμματέως Περιφέρειας Κεντρικής Μακεδονίας, «ανάθεση αρμοδιοτήτων και μεταβίβαση του δικαιώματος υπογραφής με εντολή Γ.Γ.Π.Κ.Μ. αποφάσεων, έγγραφων.

7. Από την απόφαση αυτή, δεν προκαλείται Δαπάνη σε βάρος του Κρατικού Προϋπολογισμού, αποφασίζουμε:

Κηρύσσουμε ως αναδασωτέα έκταση εμβαδού χιλίων είκοσι δύο τετραγωνικών μέτρων και ογδόντα ενός τετραγωνικών εκατοστών (Ε = 1022,81 τ.μ.), που αποτελεί το 844α κοινόχρηστο τεμάχιο Σ.Δ. 1960 Αγροκτήματος Ν. Σιλάτων, Δημοτικού Διαμερίσματος Ν. Σιλάτων, του Δήμου Καλλικράτειας, Ν. Χαλκιδικής, με σκοπό την προστασία και την αναδάσωση με φυσική αναγέννηση της έκτασης που εκχερσώθηκε παράνομα.

Η έκταση με στοιχεία Κ, 1, 2, 3, 4, 5, 6, 7, Κ εμβαδού Ε= 1022,81 τ.μ., συνορεύει.

Βόρεια: Με ιδιοκτησία.

Νότια: Με δάσος.

Ανατολικά: Με ιδιοκτησία και δάσος.

Δυτικά: Με δάσος.

Όπως φαίνεται στο συνημμένο διάγραμμα που αποτελεί αναπόσπαστο μέρος της απόφασης αυτής.

Η απόφαση αυτή να δημοσιευθεί στην Εφημερίδα της Κυβερνήσεως.

Πολύγυρος, 8 Νοεμβρίου 2010

Με εντολή Γενικής Γραμματέως Περιφέρειας
Η Διευθύντρια Δασών Ν. Χαλκιδικής
ΘΕΟΠΟΥΛΑ ΣΑΝΙΔΑ

Τοπογραφικό Διάγραμμα έκτασης δασικού χαρακτήρα υπο στοιχεία Κ,1,2,3,4,5,6,7,Κ, εμβαδού Ε=1022,81τ.μ., που βρίσκεται στην περιοχή Δημοτικού Διαμερίσματος Ν. Σιλάτων του Δήμου Ν. Καλλικράτειας, Νομού Χαλκιδικής και έχει εκχερσωθεί και καταλήφθεί παράνομα.

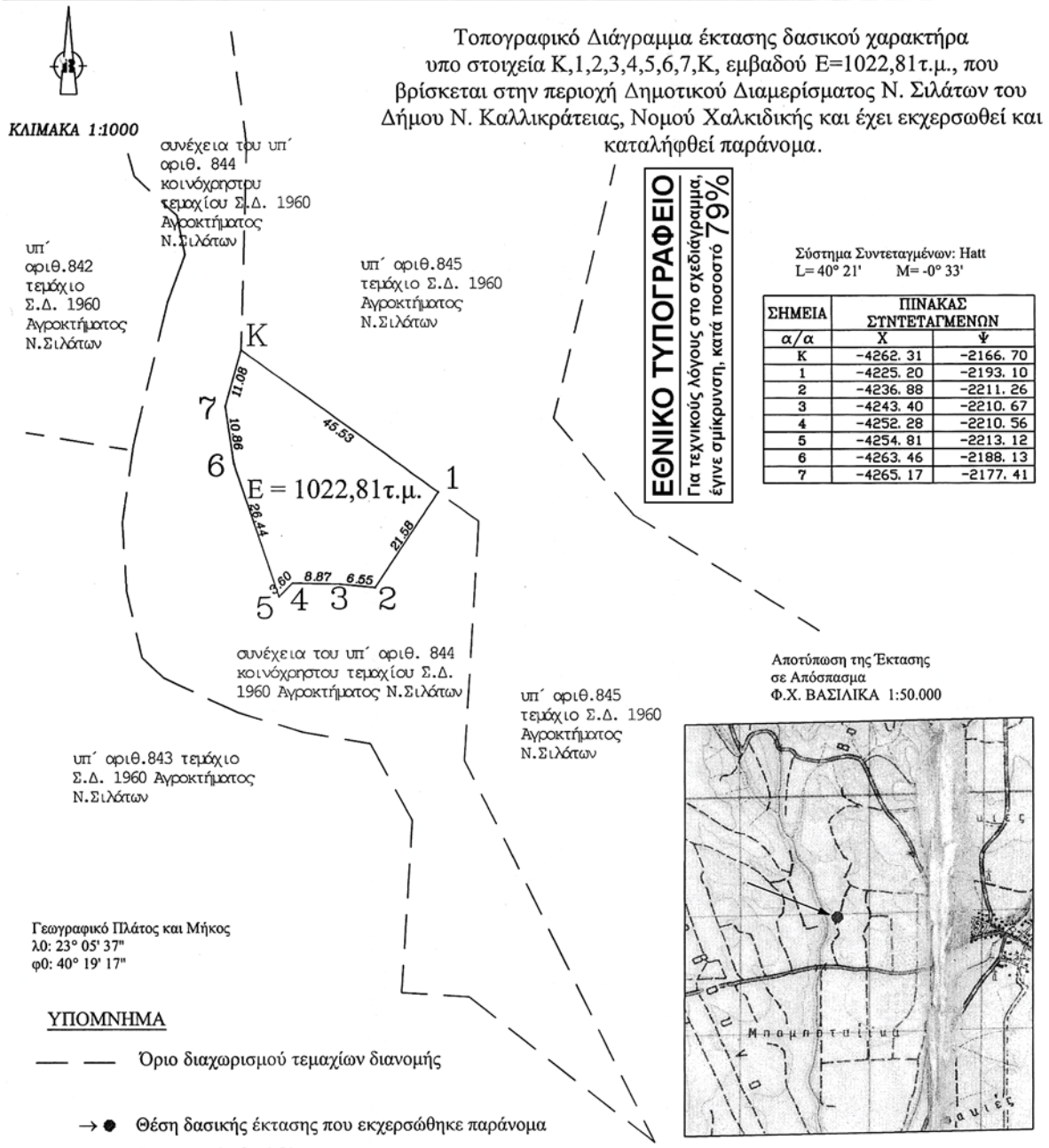

ΣΗΜΕΙΑ	ΠΙΝΑΚΑΣ ΣΤΝΤΕΤΑΓΜΕΝΩΝ	
α/α	Χ	Ψ
Κ	-4262. 31	-2166. 70
1	-4225. 20	-2193. 10
2	-4236. 88	-2211. 26
3	-4243. 40	-2210. 67
4	-4252. 28	-2210. 56
5	-4254. 81	-2213. 12
6	-4263. 46	-2188. 13
7	-4265. 17	-2177. 41

ΠΟΛΥΓΥΡΟΣ, 10-9-2010
Η ΣΥΝΤΑΚΤΡΙΑ

ΚΥΡΙΑΚΗ ΣΙΛΚΟΓΛΟΥ
ΔΑΣΟΛΟΓΟΣ ΜΕ Β' ΒΑΘΜΟ

ΕΛΕΓΧΘΗΚΕ
Ο ΔΑΣΑΡΧΗΣ ΠΟΛΥΓΥΡΟΥ

ΠΙΤΣΟΚΟΣ ΕΛΕΥΘΕΡΙΟΣ
ΔΑΣΟΛΟΓΟΣ ΜΕ Α' ΒΑΘΜΟ

ΘΕΩΡΗΘΗΚΕ
Η Δ/ΝΤΡΙΑ ΔΑΣΩΝ Ν. ΧΑΛΚΙΔΙΚΗΣ

ΣΑΝΙΔΑ ΘΕΟΠΟΥΛΑ
ΔΑΣΟΛΟΓΟΣ ΜΕ Α' ΒΑΘΜΟ

Αριθμ. 95019/4183/Φ.αιγ.-παρ./Ε.115 (2)

Καθορισμός το πρώτον των ορίων αιγιαλού - παραλίας και δημιουργία ζώνης παραλίας, στη θέση «Αλυκές - Μ. Άμμος», του Δήμου Μαρμαρίου, στο Ν. Εύβοιας.

Η ΓΕΝΙΚΗ ΓΡΑΜΜΑΤΕΑΣ
ΠΕΡΙΦΕΡΕΙΑΣ ΣΤΕΡΕΑΣ ΕΛΛΑΔΑΣ

Έχοντας υπόψη:.

1. Τις διατάξεις του Ν. 2971/2001 (ΦΕΚ 285 τ.Α΄/19-12-01) «περί αιγιαλού, παραλίας και άλλες διατάξεις».

2. Τις διατάξεις του Ν.Δ. 439/70 «Περί συμπληρώσεως των διατάξεων του αιγιαλού».

3. Τις διατάξεις του Ν. 3200/55 «περί διοικητικής αποκεντρώσεως», όπως αυτές τροποποιήθηκαν και ισχύουν σήμερα με τα Ν.Δ. 532/70, Β.Δ. 704/70, Β.Δ. 705/70, Β.Δ. 192/72, Π.Δ. 71/84, Π.Δ. 347/86, Ν. 2026/92 και Π.Δ. 97/93.

4. Τις διατάξεις της παρ. 21 του άρθρου 46 του Ν. 3220/2004 (ΦΕΚ 15 τ.Α΄/28-01-2004), «μέτρα αναπτυξιακής και κοινωνικής πολιτικής - αντικειμενοποίηση του φορολογικού ελέγχου και άλλες διατάξεις» δυνάμει των οποίων από 10-04-2004, αρμοδιότητες του Υπουργού Οικονομίας και Οικονομικών, οι οποίες ανήκαν ή είχαν μεταβιβαστεί στους Νομάρχες μέχρι την έναρξη λειτουργίας των Νομαρχιακών Αυτοδιοικήσεων και αφορούν θέματα του Υπουργείου Οικονομίας και Οικονομικών, που εξαιρέθηκαν από την κατάργηση με τις διατάξεις της παρ. 2 του άρθρου 39 του Ν.2218/1994, περιέρχονται στους Γενικούς Γραμματείς Περιφερειών.

5. Την αριθμ. 1063649/790/Α0006/03-08-04 απόφαση του Υπουργού Οικονομίας και Οικονομικών «περί καταγραφής και διοικητικής κωδικοποίησης των αρμοδιοτήτων σε θέματα Υπηρεσιών του Υπουργείου Οικονομίας και Οικονομικών, που περιέρχονται στους Γενικούς Γραμματείς Περιφερειών κατά τις διατάξεις της παρ. 21 του άρθρου 46 του Ν. 3220/2004».

6. Την αριθμ. 97407/7096/02-10-2009 απόφαση της Γενικής Γραμματέως Περιφέρειας Στερεάς Ελλάδας, με την οποία ορίζεται ότι η ΔΔΕ/ΠΣΕ θα εισηγείται την επικύρωση των ορίων αιγιαλού και παραλίας.

7. Το από Σεπτέμβριο 2009, με κλίμακα 1:500, τοπογραφικό-κτηματολογικό-υψομετρικό διάγραμμα, το οποίο συντάχθηκε από τον Διπλωματούχο Αγρονόμο - Τοπογράφο Μηχανικό Μιχάλη Ανδρούλη, σε δύο (2) πινακίδες, το οποίο ελέγχθηκε για την ακρίβεια της αποτύπωσης, την 08-06-2010, από τον Τριαντάφυλλο Πουρνή, Τεχνολόγο Μηχανικό, υπάλληλο της Τ.Υ.Δ.Κ. Ν. Εύβοιας και θεωρήθηκε την ίδια ημερομηνία από τον Ελευθέριο Κασιμάτη, Διπλωματούχο Αγρονόμο - Τοπογράφο Μηχανικό ΠΕ/Α, προϊστάμενο της ίδιας Υπηρεσίας, όπως ορίζουν οι διατάξεις του άρθρου 4, της παρ. 2, του Ν. 2971/01 και συνοδεύει την Έκθεση της προαναφερόμενης Επιτροπής.

8. Την από 16-07-2010 έκθεση της κατά το άρθρο 3 του Ν. 2971/01 αρμόδιας Επιτροπής καθορισμού των ορίων αιγιαλού - παραλίας - παλαιού αιγιαλού, που καθορίζει τον αιγιαλό - παραλία και τη δημιουργία ζώνης παραλίας, στη θέση «Αλυκές - Μ. Άμμος», του Δήμου Μαρμαρίου, στο Ν. Εύβοιας, με επισπεύδοντα το Δήμο Μαρμαρίου.

9. Τη σύμφωνη γνώμη του Γενικού Επιτελείου Ναυτικού, για τα προτεινόμενα από την Επιτροπή όρια αιγιαλού και παραλίας που διατυπώθηκε στο αριθμ. Φ.544.5/752/10/Σ.6613/14-10-2010 έγγραφό του.

10. Το αριθμ. Φ.121/2516/09-11-2010 έγγραφο της Κτηματικής Υπηρεσίας Ν. Εύβοιας, με το οποίο ζητείται η έκδοση της απόφασης, αποφασίζει:

1. Επικυρώνει την από 16-07-2010 έκθεση της κατά το άρθρο 3 του Ν. 2971/01 αρμόδιας Επιτροπής καθορισμού των ορίων αιγιαλού - παραλίας -παλαιού αιγιαλού, που καθορίζει τα όρια παραλίας - αιγιαλού και τη δημιουργία ζώνης παραλίας, στη θέση «Αλυκές - Μ. Άμμος», του Δήμου Μαρμαρίου, στο Ν. Εύβοιας, καθώς και το από Σεπτέμβριο 2009, με κλίμακα 1:500, τοπογραφικό-κτηματολογικό-υψομετρικό διάγραμμα, το οποίο συντάχθηκε από τον Διπλωματούχο Αγρονόμο - Τοπογράφο Μηχανικό Μιχάλη Ανδρούλη, σε δύο (2) πινακίδες, το οποίο ελέγχθηκε για την ακρίβεια της αποτύπωσης, την 08-06-2010, από τον Τριαντάφυλλο Πουρνή, Τεχνολόγο Μηχανικό, υπάλληλο της Τ.Υ.Δ.Κ. Ν. Εύβοιας και θεωρήθηκε την ίδια ημερομηνία από τον Ελευθέριο Κασιμάτη, Διπλωματούχο Αγρονόμο -Τοπογράφο Μηχανικό ΠΕ/Α, προϊστάμενο της ίδιας Υπηρεσίας, όπως ορίζουν οι διατάξεις του άρθρου 4, της παρ. 2, του Ν. 2971/01 και συνοδεύει την Έκθεση της προαναφερόμενης Επιτροπής.

2. Στο παραπάνω τοπογραφικό-κτηματολογικό-υψομετρικό διάγραμμα, καθορίσθηκαν από την αρμόδια Επιτροπή:

α) η οριογραμμή του αιγιαλού με κόκκινη συνεχή πολυγωνική γραμμή με στοιχεία 1, 2, ..., 18, 19, της οποίας οι κορυφές ορίζονται με καρτεσιανές συντεταγμένες του Ελληνικού Γεωδαιτικού Συστήματος Αναφοράς 1987 (Ε.Γ.Σ.Α. '87).

β) η οριογραμμή της παραλίας με κίτρινη συνεχή πολυγωνική γραμμή με στοιχεία 1΄, 2΄,...,18΄, 19΄, της οποίας οι κορυφές ορίζονται με καρτεσιανές συντεταγμένες του Ελληνικού Γεωδαιτικού Συστήματος Αναφοράς 1987 (Ε.Γ.Σ.Α. '87). Η οριογραμμή της παραλίας καθορίζεται κατά τρόπο που να απέχει παντού σταθερή απόσταση δέκα (10,00) μέτρων από την οριογραμμή του αιγιαλού για να εξυπηρετηθούν οι σκοποί της παρ. 2, του άρθρου 1 και της παρ. 3, του όρθρου 2 του Ν. 2971/01.

γ) Αποφαίνεται ότι δεν υπάρχει παλαιός αιγιαλός, που να τεκμηριώνεται από ενδείξεις του εδάφους και από άλλα αποδεικτικά στοιχεία.

3. Υπάρχουν περιφράξεις στη ζώνη παραλίας που δεν εξαιρούνται απ' αυτήν.

4. Η ισχύς της παρούσας αρχίζει με την δημοσίευση στο Τεύχος Εφημερίδας της Κυβερνήσεως.

Η απόφαση αυτή μαζί με την έκθεση και το διάγραμμα που προαναφέραμε, να δημοσιευθούν στην Εφημερίδα της Κυβερνήσεως.

Λαμία, 25 Νοεμβρίου 2010

Η Γενική Γραμματέας Περιφέρειας
ΑΙΚΑΤΕΡΙΝΗ ΔΙΑΜΑΝΤΟΠΟΥΛΟΥ

ΕΠΙΤΡΟΠΗ ΚΑΘΟΡΙΣΜΟΥ ΟΡΙΩΝ ΑΙΓΙΑΛΟΥ-ΠΑΡΑΛΙΑΣ ΚΑΙ ΠΑΛΑΙΟΥ ΑΙΓΙΑΛΟΥ

8^{0} ΠΡΑΚΤΙΚΟ ΤΗΣ ΣΥΝΕΔΡΙΑΣΗΣ ΤΗΣ 16/07/2010

Στη Χαλκίδα σήμερα 16-07-2010, ημέρα Παρασκευή,.

Η Επιτροπή καθορισμού ορίων αιγιαλού-παραλίας-παλαιού αιγιαλού, η σύνθεση της οποίας καθορίστηκε βάσει των διατάξεων του άρθρου 3 του Ν.2971/2001 «περί αιγιαλού-παραλίας και άλλες διατάξεις» και συ-

γκροτήθηκε με την αριθμ. 54261/9587/25-07-08 απόφαση της Γενικής Γραμματέως Περιφέρειας Στερεάς Ελλάδας όπως τροποποιήθηκε με την αριθμ. 74722/11636/26-08-2009 απόφαση Γ.Γ., αποτελούμενη από τους:

1. Λιάσκο Ιωάννη, ΠΕ/Α εφοριακών, Προϊστάμενο Κτηματικής Υπηρεσίας Ν. Ευβοίας σαν Πρόεδρο,

2. Μπούρικα Αθηνά, τοπογράφο μηχανικό ΠΕ/Α, υπάλληλο της Κτηματικής Υπηρεσίας Ν. Ευβοίας σαν μέλος

3. Κορδερά Παναγιώτη, ανθ/ρχο Λ.Σ., Λιμενάρχη Υ.Λ/Χ Καρύστου, σαν μέλος,

4. Κεράτσα Κων/νο, αρχιτέκτονα μηχανικό ΠΕ/Α, νόμιμο αναπληρωτή της Δ/ντριας Δ/νσης Πολεοδομίας Νομ. Αυτ/σης Εύβοιας σαν αναπληρωματικό μέλος (κωλυόμενης της Βαρβάρας Καρατζούδη, τακτικού μέλους)

5. Δ/ντή ΠΕ.ΧΩ. Στ. Ελλάδας ή νόμιμο αναπλ/τή (αν και προσκλήθηκε νόμιμα κατά την αυτοψία δεν προσήλθε)

Παρουσία και του γραμματέα της Επιτροπής Σκούρα Σταύρου, εργοδηγού δομικών έργων ΔΕ/Α, υπαλλήλου Ι.Δ.Α.Χ. της Κτηματικής Υπηρεσίας Ν. Ευβοίας.

Συνήλθε στα γραφεία της Κτηματικής Υπηρεσίας Ν. Ευβοίας μετά από την αριθμ. Φ.93/21/12-07-2010 πρόσκληση του Προέδρου της για να γνωμοδοτήσει επί της υπόθεσης καθορισμού, για πρώτη φορά, των οριογραμμών αιγιαλού-παραλίας-παλαιού αιγιαλού στη θέση Αλυκές-Μ. Άμμο, Δήμου Μαρμαρίου, Ν. Ευβοίας, με ενδιαφερόμενο το Δήμο Μαρμαρίου.

Αφού διαπιστώθηκε απαρτία κατά τις διατάξεις του άρθρου 14 του Ν.2690/99, ο πρόεδρος κηρύσσει την έναρξη της συνεδρίασης, αφού η υπόθεση θεωρείται επείγουσα, λόγω παρέλευσης της προθεσμίας της παρ.3 του άρθρου 5 του Ν. 2971/01, όπως κρίθηκε ως τέτοια και από τα υπόλοιπα μέλη της Επιτροπής.

Η Επιτροπή αφού έλαβε υπόψη

1.- Την από 26-02-2010 αίτηση του Μιχάλη Ανδρούλη, ως Αναδόχου της μελέτης σύνταξης τοπογραφικών διαγραμμάτων για τον καθορισμό των ορίων αιγιαλού-παραλίας μετά από ανάθεση από το Δήμο Μαρμαρίου, με την οποία υποβάλλονται τα σχετικά διαγράμματα.

2. Το από Σεπτέμβριο 2009 τοπογραφικό διάγραμμα του τοπογράφου μηχανικού Μιχάλη Ανδρούλη, με κλίμακα 1:500, σε δύο (2) πινακίδες το οποίο ελέγχθηκε για την ακρίβεια της αποτύπωσης την 08-06-2010 από τον Πουρνή Τριαντάφυλλο, τεχνολόγο μηχανικό, υπάλληλο της ΤΥΔΚ και θεωρήθηκε την ίδια ημερομηνία από τον Ελευθ. Κασιμάτη, τοπογράφο μηχανικό ΠΕ/Α, Προϊστάμενο της ΤΥΔΚ Ν. Ευβοίας όπως ορίζουν οι διατάξεις του άρθρου 4 παρ.2 του Ν.2971/01.

3. Τις διατάξεις του Ν.2971/01 (ΦΕΚ 285τ.Α΄/19-12-01) «περί αιγιαλού-παραλίας» καθώς και της αριθμ.1089532πε/8205 πε/Β0010/20-04-2005 κ.υ.α. Υπουργών Οικονομίας και Οικονομικών και ΓΙΕΧΩΔΕ «περί στοιχείων καθορισμού αιγιαλού και παραλίας».

4. Την από επιτόπιο μετάβαση των μελών κατά την 21-04-2010, ύστερα από την αριθμ.Φ93/10/19-04-2010 πρόσκληση, σχηματισθείσα αντίληψη για το πλάτος της βρεχόμενης ζώνης της ξηράς και άλλα συναφή στοιχεία που προβλέπονται από το άρθρο 9 του Ν.2971/01 και ειδικότερα:

α) τη γεωμορφολογία του εδάφους:

ι) η μορφολογία της ακτής συνίσταται:

- στο ανατολικό τμήμα, από την κορυφή 1 έως 7 του αιγιαλού, από χαλαρά ιζήματα (άμμο-βότσαλο), που έχουν προκύψει από την εναπόθεση φερτών υλών ρέματος που εκβάλλει στην ακτή (παρά της κορυφής 6 του αιγιαλού) καθώς και από την αποσάθρωση διάβρωση των μητρικών πετρωμάτων της ακτής, με εύρος που κυμαίνεται από 2,00μ. έως 8,00μ. και υψόμετρα αυχένα που κυμαίνονται από 0,35μ. έως 0,95μ. Στο τμήμα αυτό η έντονη ανθρώπινη παρέμβαση (διάνοιξη παραλιακού δρόμου, δενδροφύτευση κ.λ.π.) έχουν μειώσει σημαντικά το εύρος του άλλοτε φυσικού αιγιαλού, πλην όμως η επίδραση του κυματισμού είναι εμφανής σε αρκετό βάθος από την ακτογραμμή, όπου και τέθηκε η οριογραμμή του αιγιαλού.

- στο υπόλοιπο τμήμα δυτικά, από την κορυφή 7 έως και 19 του αιγιαλού, το ομαλό ανάγλυφο διακόπτεται από βραχώδεις σχηματισμούς, ενώ με την προοδευτική αύξηση των κλίσεων του εδάφους δημιουργούνται πρανή που καταλήγουν στην ακτή με ύψη στέψης που κυμαίνονται από 5,50μ. έως 15,00μ. Παρά της κορυφής 12 του αιγιαλού εκβάλλει ρέμα, που εναποθέτει φερτές ύλες σχηματίζοντας μικρό όρμο με χαλαρά ιζήματα εύρους από 10,00 μ. έως 16,00 μ. και υψόμετρα αυχένα που κυμαίνονται από 0,35 μ. έως 1,60 μ.

ιι) της ακτής συνέχονται εκτάσεις, στο μεν ανατολικό τμήμα της εξεταζόμενης περιοχής πεδινές καλλιεργήσιμες με ήπιες κλίσεις, ενώ στο υπόλοιπο τμήμα το ανάγλυφο γίνεται πιο έντονο, με έδαφος ημιβραχώδες, που καλύπτεται κατά μεγάλο τμήμα από θαμνώδη βλάστηση αλλά και από ελαιώνες και άλλη δενδρώδη βλάστηση. Η όλη περιοχή διέπεται από τις εκτός σχεδίου πολεοδομικές διατάξεις, με αραιή δόμηση, η χρήση γης και η οικονομική δραστηριότητα είναι κυρίως γεωργοκτηνοτροφική (παραδοσιακή κτηνοτροφική, ετήσιες καλλιέργειες, δενδρώδεις, κ.λπ.) και ακολουθεί η αλιευτική δραστηριότητα, ενώ τα τελευταία χρόνια εμφανίζεται η τάση ανάπτυξης-αναζήτησης παραθεριστικής κατοικίας.

ιιι) το φυσικό όριο βλάστησης συνίσταται από χαμηλή θαμνώδη, ποώδη φυσική βλάστηση (σχίνα, καλάμια, αγριόχορτα, αγριολούλουδα κ.λπ.) ενώ υφίσταται και δενδρώδης τεχνητή βλάστηση (αλμυρίκια).

β) το γεγονός ότι στην περιοχή δεν εντοπίστηκαν παράκτιοι φυσικοί πόροι.

γ) ότι η περιοχή, σύμφωνα με τα στοιχεία της ΕΜΥ του Μ.Σ. Καρύστου για την περίοδο 1975-1993, προσβάλλεται από ισχυρούς ανέμους του Βόρειου τομέα με δυσμενέστερους τους Βόρειους, με ετήσια συχνότητα 55,67% και ακολούθως τους Βορειοδυτικούς με ετήσια συχνότητα 7,77%. Οι βόρειοι άνεμοι επικρατούν σε όλες τις εντάσεις της κλίμακας Bf, ακόμη και σε εκείνες πάνω από 7Bf, ενώ η περίοδος νηνεμίας ανέρχεται μόλις σε ποσοστό 2,056%. Παρότι η περιοχή βρίσκεται στον όρμο Μαρμαρίου και περικλείεται και από τις νήσους του συμπλέγματος Πεταλιών, λόγω της μεγάλης ετήσιας συχνότητας των ανέμων ο κυματισμός την επηρεάζει και διαβρώνει την ακτή, όπως παρατηρήθηκε και κατά την ημέρα της αυτοψίας μας.

δ) τη μορφολογία του πυθμένα, που ακολουθεί τη μορφολογία της ακτής μέχρι την ισοβαθή των 6,0μ., δηλαδή άμμος, κροκάλες στα τμήματα με χαλαρά ιζήματα και βραχώδης με πέτρες στους βραχώδεις σχηματισμούς, με κατά τόπους συστάδες φυκιών, ενώ στη συνέχεια η μορφολογία του βυθού είναι αμμώδης με ομαλές κλίσεις και μικρά βάθη κοντά στην ακτή.

ε) τον τομέα ανάπτυξης κυματισμού σε σχέση με το μέτωπο της ακτής, ότι δηλαδή πρόκειται για ακτή με μεσαίο ανάπτυγμα πελάγους, το οποίο συμβάλλει συνδυαστικά με τους προαναφερόμενους παράγοντες και κυρίως λόγω των ισχυρών ανέμων που πνέουν σχεδόν όλο το χρόνο στην περιοχή στη δημιουργία έντασης κυματικού πεδίου.

στ) την ύπαρξη τεχνικών έργων στην περιοχή, που συνίστανται από δύο μικρές προβλήτες από σκυρόδεμα και υφίστανται αυθαίρετα.

Από την περιοχή μελέτης πρόκειται να διέλθουν οι αγωγοί διάθεσης επεξεργασμένων λυμάτων στην εγκατάσταση ΒΙΟΚΑ Δήμου Μαρμαρίου, με τελικό αποδέκτη τη θάλασσα. Το έργο αδειοδοτήθηκε περιβαλλοντικά με την αριθμ. 1949/15-05-2002 απόφαση έγκρισης π.ο., η οποία ανανεώθηκε ως προς την ισχύ της με την αριθμ. 24793/ 7511/07/26-03-08 απόφαση Δ/νσης ΠΕ.ΧΩ. Περιφέρειας Στ. Ελλάδας.

Ήδη, για τις περιοχές εκατέρωθεν της εξεταζόμενης, όπου υφίσταται εγκ/νη απόφαση καθορισμού ορίων αιγιαλού-παραλίας, έχει υποβληθεί μελέτη του έργου για την τήρηση της διαδικασίας του άρθρου 14 του Ν.2971/01, για τα εντός του αιγιαλού και θαλάσσιου χώρου τμήματα που θα καταλάβει το έργο, και επίκειται η υποβολή συμπληρωματικής μελέτης για το παρόν τμήμα, ύστερα από την έκδοση της σχετικής απόφασης του καθορισμού των ορίων αιγιαλού-παραλίας, που αποτελεί προϋπόθεση για τη συνέχιση της διαδικασίας παραχώρησης και ως εκ τούτου η παρούσα υπόθεση καθορισμού κρίνεται επείγουσα.

ζ) την ύπαρξη εγκεκριμένων χωροταξικών κατευθύνσεων και χρήσεων γης που επηρεάζουν την παράκτια ζώνη και ειδικότερα το αριθμ. 35662/28-08-1989 Π.Δ. (ΦΕΚ 587τ.Δ΄/25-09-1989), με το οποίο εγκρίθηκε Ζώνη Οικιστικού Ελέγχου (ΖΟΕ). Σύμφωνα με το Π.Δ. η περιοχή μελέτης εντάσσεται στην περιοχή με στοιχείο 4, ως περιοχή παραθεριστικής κατοικίας με επιτρεπόμενες χρήσεις κατοικίας, τουριστικών- ξενοδοχειακών εγκαταστάσεων, κατασκηνώσεων παραθερισμού, εγκαταστάσεων κοινής ωφέλειας, αθλητικών εγκαταστάσεων, καταστημάτων κ.λπ. ενώ για ένα τμήμα στην περιοχή της Αγ. Μαρίνας (από κορυφή 6 έως 12 του αιγιαλού) εκπονείται πολεοδομική μελέτη, η πρόταση της οποίας έχει εφαρμοστεί στα διαγράμματα του καθορισμού και βρίσκεται στο στάδιο της υποβολής της για έγκριση από το Υπουργείο Περιβάλλοντος, Ενέργειας και Κλιματικής Αλλαγής.

η) την μη ύπαρξη καταγεγραμμένων δημοσίων κτημάτων, αρμοδιότητας Υπ. Οικονομίας και Οικονομικών.

θ) το ότι δεν υφίσταται κτηματολόγιο.

ι) τη μη ύπαρξη ευπαθών οικοσυστημάτων και προστατευόμενων περιοχών.

5. Την αριθμ. 1269/11-10-1991 (ΦΕΚ 848τ.Δ΄/1991) απόφαση Νομάρχη Εύβοιας, με την οποία επικυρώθηκαν τα όρια αιγιαλού-παραλίας σε όμορη προς Β.Α. περιοχή της εξεταζόμενης, καθώς και το διάγραμμα, που τη συνοδεύει βάσει του οποίου έγινε η απαιτούμενη συναρμογή των κορυφών αιγιαλού-παραλίας. Επισημαίνεται ότι κατά τον καθορισμό αυτό είχαν προταθεί και για την εξεταζόμενη περιοχή οριογραμμές αιγιαλού-παραλίας από την τότε αρμόδια Επιτροπή (πιν. 17, 18, 19), πλην όμως αυτές δεν συμπεριελήφθησαν στη σχετική απόφαση Νομάρχη και δε δημοσιεύτηκαν στο σχετικό ΦΕΚ.

6. Την αριθμ. 1088486/8805/Β0010/13-07-2000 (ΦΕΚ 753τ.Δ΄/07-11-2000) απόφαση Υπ. Οικονομικών, με την οποία επικυρώθηκαν τα όρια αιγιαλού-παραλίας σε όμορη προς Ν.Δ. περιοχή της εξεταζόμενης καθώς και το διάγραμμα που το συνοδεύει, βάσει του οποίου έγινε η απαιτούμενη συναρμογή των κορυφών αιγιαλού-παραλίας.

7. Για τον καθορισμό της οριογραμμής παραλίας η Επιτροπή αφού έλαβε υπόψη τις διατάξεις των άρθρων 1 (παρ. 2), 2 (παρ. 3) και 7 (παρ. 1) του Ν.2971/01 και συνεκτιμώντας τα δεδομένα, ότι δηλαδή πρόκειται για περιοχή που διέπεται από τις εκτός σχεδίου πολεοδομικές διατάξεις με τάσεις τουριστικής ανάπτυξης και παραθεριστικής κατοικίας, όπως άλλωστε προβλέπεται και από την εγκ/νη ΖΟΕ, με υφιστάμενη παραλιακή οδό (άσφαλτο-χωματόδρομο) μικρού πλάτους, που κατά το μεγαλύτερο τμήμα της ανατολικά εμπίπτει εντός αιγιαλού με εμφανή στοιχεία διάβρωσης, προτείνει τη δημιουργία ζώνης παραλίας πλάτους δέκα (10) μέτρων, που θεωρείται απαραίτητη για την επικοινωνία ξηράς και θάλασσας και τανάπαλιν καθώς και για την εξυπηρέτηση άλλων κοινωφελών σκοπών (για την εκτέλεση έργων υποδομής-ανάπλασης κ.λπ.).

Ύστερα από τα παραπάνω η Επιτροπή, αποφασίζει:

1) Καθορίζει επί του παραπάνω από Σεπτεμβρίου 2009 τοπογραφικού διαγράμματος:

α. Την οριογραμμή του αιγιαλού με κόκκινη συνεχή πολυγωνική γραμμή με στοιχεία 1, 2 ... 18, 19, της οποίας οι κορυφές ορίζονται με καρτεσιανές συντεταγμένες του Ελληνικού Γεωδαιτικού Συστήματος Αναφοράς (Ε.Γ.Σ.Α. '87).

β. Την οριογραμμή της παραλίας με κίτρινη συνεχή πολυγωνική γραμμή με στοιχεία 1',2'...18',19' της οποίας οι κορυφές ορίζονται με καρτεσιανές συντεταγμένες του Ελληνικού Γεωδαιτικού Συστήματος Αναφοράς (Ε.Γ.Σ.Α. '87). Η οριογραμμή παραλίας τίθεται για να εξυπηρετηθούν οι σκοποί της παρ.2 του άρθρου 1 της παρ.3 του άρθρου 2 και της παρ.1 του άρθρου 7 του Ν.2971/01 και καθορίζεται κατά τρόπο που να απέχει παντού σταθερή απόσταση δέκα (10) μέτρων από την οριογραμμή του αιγιαλού.

2) Αποφαίνεται ότι δεν υπάρχει παλαιός, που να τεκμηριώνεται από ενδείξεις του εδάφους και από άλλα αποδεικτικά στοιχεία.

3) Υπάρχουν περιφράξεις στη ζώνη παραλίας που δεν εξαιρούνται από αυτήν.

Η Επιτροπή

Ο Πρόεδρος
ΓΙΑΝΝΗΣ Δ. ΛΙΑΣΚΟΣ
Τα μέλη
ΑΘΗΝΑ ΜΠΟΥΡΙΚΑ
ΠΑΝΑΓΙΩΤΗΣ ΚΟΡΔΕΡΑΣ
ΚΩΣΤΑΣ ΚΕΡΑΤΣΑΣ

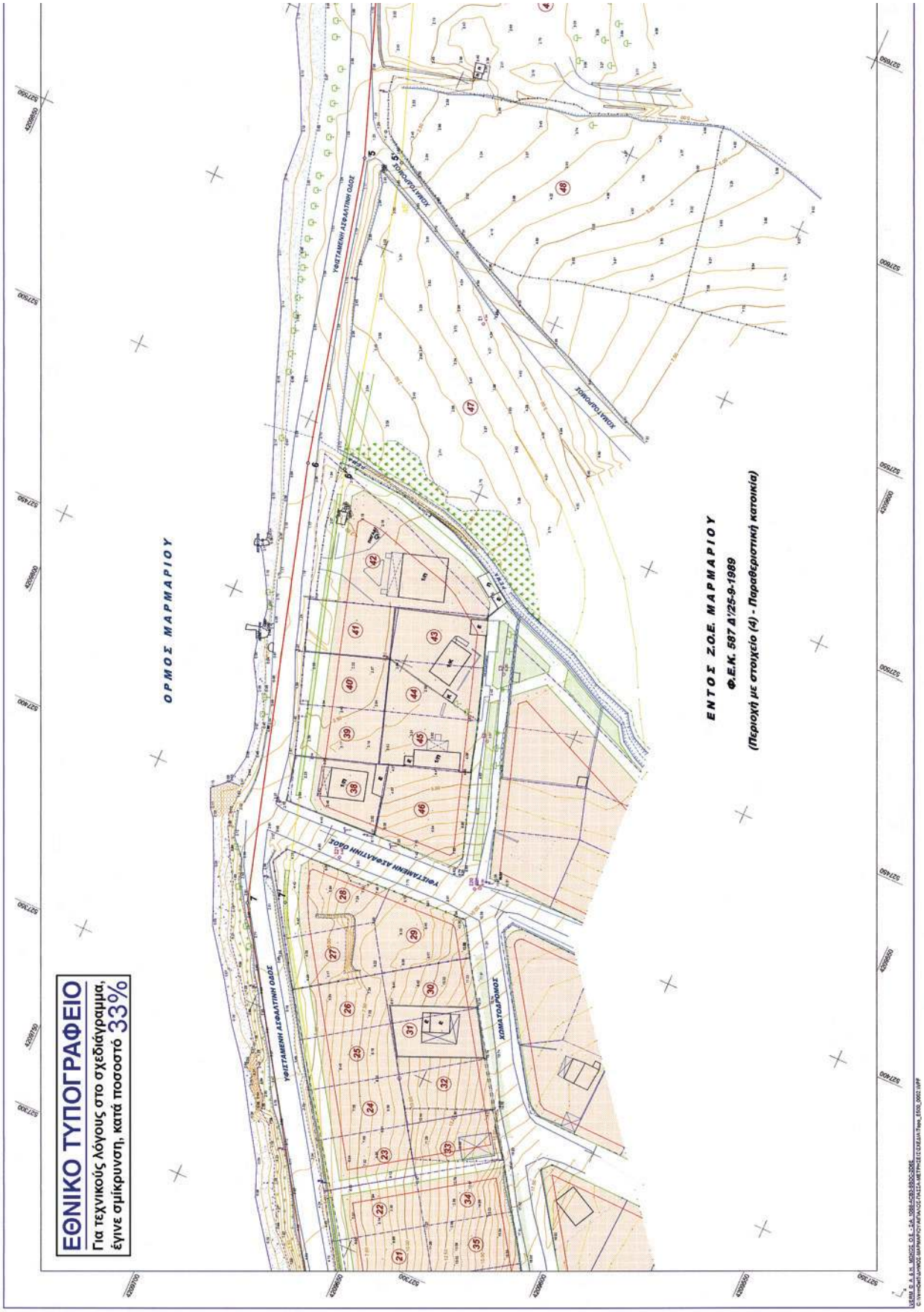
ΕΘΝΙΚΟ ΤΥΠΟΓΡΑΦΕΙΟ
Για τεχνικούς λόγους στο σχεδιάγραμμα, έγινε σμίκρυνση, κατά ποσοστό 33%
ΟΡΜΟΣ ΜΑΡΜΑΡΙΟΥ
ΕΝΤΟΣ Ζ.Ο.Ε. ΜΑΡΜΑΡΙΟΥ
Φ.Ε.Κ. 587 Δ'/25-9-1989
(Περιοχή με στοιχείο (Δ) - Παραθεριστική κατοικία)
ΥΦΙΣΤΑΜΕΝΗ ΑΣΦΑΛΤΙΝΗ ΟΔΟΣ
ΚΟΙΝΑ ΤΟΠΟΝΥΜΙΑ

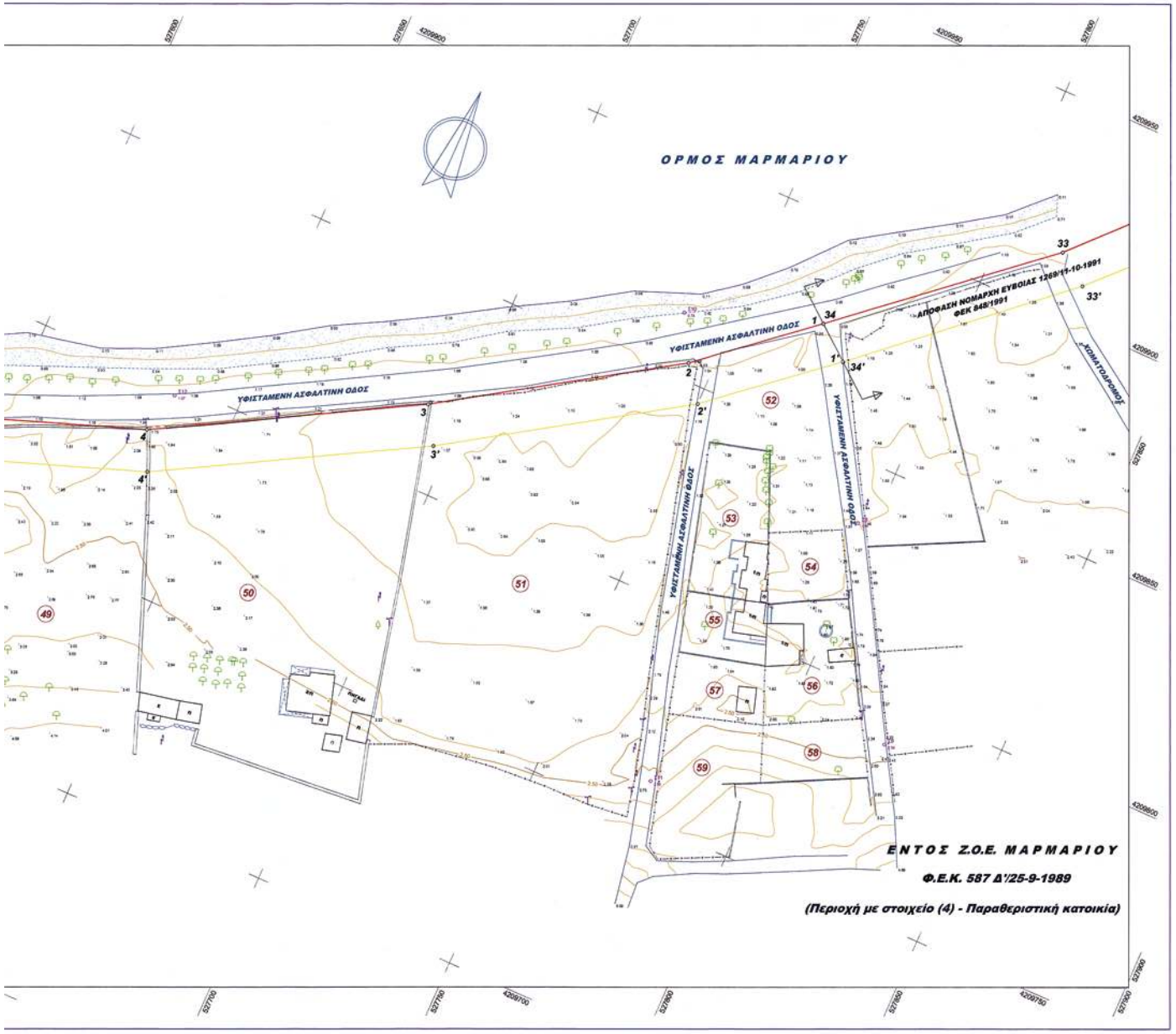

ΚΤΗΜΑΤΟΛΟΓΙΚΟΣ ΠΙΝΑΚΑΣ ΦΕΡΟΜΕΝΩΝ Ι

Α/Α ΓΕΩΤΟΜΟΥ	ΕΠΩΝΥΜΟ	ΟΝΟΜΑ	ΟΝΟΜΑ ΠΑΤΡΟΣ	ΔΙΕΥ
01	ΑΓ'ΝΟΣΤΟΣ			
02	ΑΓ'ΝΟΣΤΟΣ			
03	ΑΓ'ΝΟΣΤΟΣ			
04	ΠΑΝΕΤΣΟΣ	ΟΔΥΣΣΕΑΣ		
	ΠΑΝΕΤΣΟΥ	ΜΑΡΙΑ		
05	ΠΑΝΕΤΣΟΣ	ΟΔΥΣΣΕΑΣ		
	ΠΑΝΕΤΣΟΥ	ΜΑΡΙΑ		
06	ΠΑΝΕΤΣΟΣ	ΔΗΜΗΤΡΙΟΣ		
	ΠΑΝΕΤΣΟΥ	ΑΛΕΞΑΝΔΡΑ		
07	ΠΑΝΕΤΣΟΣ	ΔΗΜΗΤΡΙΟΣ		
	ΠΑΝΕΤΣΟΥ	ΑΛΕΞΑΝΔΡΑ		
08	ΖΕΡΒΑΚΗΣ	ΜΙΧΑΗΛ	ΕΜΜΑΝΟΥΗΛ	ΜΑΡΑΛΡ-
09	ΧΡΗΣΤΟΥ	ΔΕΣΠΟΙΝΑ	ΕΜΜΑΝΟΥΗΛ	ΑΓ. ΜΑΡΙ
10	ΔΟΥΚΑ	ΝΙΚΟΛΕΤΤΑ-ΚΛΕΟΠΑΤΡΑ	ΝΙΚΟΛΑΟΣ	ΑΘΗ ΣΕΠΤΕΜ
11	ΠΑΝΕΤΣΟΣ	ΟΔΥΣΣΕΑΣ		
	ΠΑΝΕΤΣΟΥ	ΜΑΡΙΑ		
12	ΠΑΝΕΤΣΟΣ	ΟΔΥΣΣΕΑΣ		
	ΠΑΝΕΤΣΟΥ	ΜΑΡΙΑ		
13	ΠΑΝΕΤΣΟΣ	ΔΗΜΗΤΡΙΟΣ		
	ΠΑΝΕΤΣΟΥ	ΑΛΕΞΑΝΔΡΑ		
14	ΠΑΝΕΤΣΟΣ	ΔΗΜΗΤΡΙΟΣ		
	ΠΑΝΕΤΣΟΥ	ΑΛΕΞΑΝΔΡΑ		
15	ΖΕΡΒΑΚΗΣ	ΜΙΧΑΗΛ	ΕΜΜΑΝΟΥΗΛ	ΜΑΡΑΛΡ-
16	ΧΡΗΣΤΟΥ	ΔΕΣΠΟΙΝΑ	ΕΜΜΑΝΟΥΗΛ	
17	ΑΓΓΕΛΕΤΟΣ	ΧΑΡΙΛΑΟΣ		
18	ΒΕΡΟΥΤΗΣ-ΓΚΙΟΚΑΣ	ΙΩΑΝΝΗΣ	ΠΕΡΙΚΛΗΣ	ΑΘΗΝΑ Κ. ΣΤΡ. ΚΑ
19	ΚΑΜΙΝΑΡΑ	ΚΑΤΕΡΙΝΑ-ΧΡΙΣΤΙΝΑ	ΣΤΥΛΙΑΝΟΣ	ΑΘΗ ΑΡΕΤΟΠ
	ΒΕΡΟΥΤΗΣ-ΓΚΙΟΚΑΣ	ΙΩΑΝΝΗΣ	ΠΕΡΙΚΛΗΣ	ΑΘΗΝΑ Κ. ΣΤΡ. ΚΑ
20	ΚΑΜΙΝΑΡΑ	ΚΑΤΕΡΙΝΑ-ΧΡΙΣΤΙΝΑ	ΣΤΥΛΙΑΝΟΣ	ΑΘΗ ΑΡΕΤΟΠ
	ΒΕΡΟΥΤΗΣ-ΓΚΙΟΚΑΣ	ΙΩΑΝΝΗΣ	ΠΕΡΙΚΛΗΣ	ΑΘΗΝΑ Κ. ΣΤΡ. ΚΑ
21	ΚΑΜΙΝΑΡΑ	ΚΑΤΕΡΙΝΑ-ΧΡΙΣΤΙΝΑ	ΣΤΥΛΙΑΝΟΣ	ΑΘΗ ΑΡΕΤΟΠ
	ΒΕΡΟΥΤΗΣ-ΓΚΙΟΚΑΣ	ΙΩΑΝΝΗΣ	ΠΕΡΙΚΛΗΣ	ΑΘΗΝΑ Κ. ΣΤΡ. ΚΑ
22	ΚΟΛΙΓΛΑΤΗΣ	ΓΕΩΡΓΙΟΣ	ΝΙΚΟΛΑΟΣ	ΑΤΤΙΚΗ - Κ
23	ΚΟΤΖΙΛΕΡΗ	ΔΗΜΗΤΡΑ	ΘΕΟΔΩΡΟΣ	ΓΛΥΚΑ ΝΕΑ ΧΕ
	ΑΚΟΥΛΙΑΣ	ΗΛΙΑΣ	ΒΑΣΙΛΕΙΟΣ	
24	ΓΙΩΤΟΠΟΥΛΟΥ	ΑΙΚΑΤΕΡΙΝΗ	ΚΩΝ/ΝΟΣ	ΑΓ. ΔΗ ΑΤΤΙ ΚΑΛΛΙΘ
25	ΣΙΔΕΡΗΣ	ΣΤΑΥΡΟΣ	ΚΩΝΣΤΑΝΤΙΝΟΣ	ΠΕΡΙΣΤΕΡ ΛΕΩΦ
26	ΣΙΔΕΡΗΣ	ΣΤΑΥΡΟΣ	ΚΩΝΣΤΑΝΤΙΝΟΣ	
27	ΚΙΡΙΜΠΙΡΟΓΛΟΥ	ΙΩΑΝΝΑ	ΧΡΗΣΤΟΣ	ΑΘΗΝΑ - Υ
	ΤΕΤΡΙΓΚΑΣ	ΓΕΩΡΓΙΟΣ	ΚΥΡΙΑΚΟΣ	
28	ΚΙΡΙΜΠΙΡΟΓΛΟΥ	ΙΩΑΝΝΑ	ΧΡΗΣΤΟΣ	
	ΤΕΤΡΙΓΚΑΣ	ΓΕΩΡΓΙΟΣ	ΚΥΡΙΑΚΟΣ	
29	ΚΙΡΙΜΠΙΡΟΓΛΟΥ	ΙΩΑΝΝΑ	ΧΡΗΣΤΟΣ	
	ΤΕΤΡΙΓΚΑΣ	ΓΕΩΡΓΙΟΣ	ΚΥΡΙΑΚΟΣ	
30	ΚΑΛΛΚΗ	ΘΕΟΔΩΡΑ	ΒΑΣΙΛΕΙΟΣ	Ν. ΙΩΝΙΑ - Σ
31	ΑΝΤΡΙΑΝ-ΒΕΡΜΠΟΥΤΚ	ΑΝΝΑ-ΜΑΡΘΑ-ΓΚΟΥΛΝΤΡΟΥΝ	ΧΑΝΣ	ΠΑΛΛΗΝ ΑΛΚΙΒΙΑΔΟΥ
32	ΓΙΩΤΟΠΟΥΛΟΣ	ΒΑΣΙΛΕΙΟΣ	ΚΩΝ/ΝΟΣ	ΔΑ-ΒΗΓ. ΦΙΛΟΠ
33	ΣΟΥΛΙΩΤΗ	ΚΑΛΛΙΟΠΗ	ΙΩΑΝΝΗΣ	ΚΟΡΩΠΗ - ΓΗΓ
	ΣΟΥΛΙΩΤΗ	ΑΛΕΞΑΝΔΡΑ	ΙΩΑΝΝΗΣ	
34	ΚΟΛΙΓΛΑΤΗΣ	ΓΕΩΡΓΙΟΣ	ΝΙΚΟΛΑΟΣ	ΑΤΤΙΚΗ - Κ
35	ΚΑΜΙΝΑΡΑ	ΚΑΤΕΡΙΝΑ-ΧΡΙΣΤΙΝΑ	ΣΤΥΛΙΑΝΟΣ	ΑΘΗ ΑΡΕΤΟΠ
	ΒΕΡΟΥΤΗΣ-ΓΚΙΟΚΑΣ	ΙΩΑΝΝΗΣ	ΠΕΡΙΚΛΗΣ	ΑΘΗΝΑ Κ. ΣΤΡ. ΚΑ
36	ΚΑΜΙΝΑΡΑ	ΚΑΤΕΡΙΝΑ-ΧΡΙΣΤΙΝΑ	ΣΤΥΛΙΑΝΟΣ	ΑΘΗ ΑΡΕΤΟΠ
	ΒΕΡΟΥΤΗΣ-ΓΚΙΟΚΑΣ	ΙΩΑΝΝΗΣ	ΠΕΡΙΚΛΗΣ	ΑΘΗΝΑ Κ. ΣΤΡ. ΚΑ
37	ΚΑΜΙΝΑΡΑ	ΚΑΤΕΡΙΝΑ-ΧΡΙΣΤΙΝΑ	ΣΤΥΛΙΑΝΟΣ	ΑΘΗ ΑΡΕΤΟΠ
	ΒΕΡΟΥΤΗΣ-ΓΚΙΟΚΑΣ	ΙΩΑΝΝΗΣ	ΠΕΡΙΚΛΗΣ	ΑΘΗΝΑ Κ. ΣΤΡ. ΚΑ
38	ΚΟΥΜΟΥΤΖΑΚΗΣ	ΔΗΜΗΤΡΙΟΣ	ΚΩΝ/ΝΟΣ	ΑΓ. ΜΑΡΙ ΜΑΡ
	ΡΟΥΤΣΗ	ΓΕΩΡΓΙΑ	ΦΙΛΙΠΠΟΣ	
39	ΓΑΛΑΝΟΠΟΥΛΟΥ	ΣΤΑΜΑΤΙΝΑ	ΚΩΝ/ΝΟΣ	ΠΕΡ ΜΑΚΕΔΟ
40	ΓΑΛΑΝΟΠΟΥΛΟΥ	ΣΤΑΜΑΤΙΝΑ	ΚΩΝ/ΝΟΣ	ΠΕΡ ΜΑΚΕΔΟ
41	ΕΛΕΥΘΕΡΙΟΥ	ΑΙΚΑΤΕΡΙΝΗ	ΕΥΑΓΓΕΛΟΣ	ΑΘΗΝΑ -
42	ΠΑΠΑΓΕΩΡΓΙΟΥ	ΚΩΝΣΤΑΝΤΙΝΟΣ	ΝΙΚΗΦΟΡΟΣ	ΚΟΡΥΔΑΛΛ - ΓΗΓ. ΛΑΜ
	ΠΑΠΑΓΕΩΡΓΙΟΥ	ΒΑΣΙΛΙΚΗ	ΝΙΚΗΦΟΡΟΣ	
43	ΓΑΒΡΙΗΛΙΔΗΣ	ΣΤΑΜΑΤΙΟΣ	ΓΕΩΡΓΙΟΣ	ΑΘΗΝΑ -
44	ΑΓ'ΝΟΣΤΟΣ			
45	ΑΓ'ΝΟΣΤΟΣ			
46	ΣΑΒΒΑΣ	ΙΩΑΝΝΗΣ	ΠΑΝΑΓΙΩΤΗΣ	ΑΘΗΝΑ ΔΗΜΗΤΡΙΟ
47	ΑΓ'ΝΟΣΤΟΣ			
48	ΑΓ'ΝΟΣΤΟΣ			
49	ΑΓ'ΝΟΣΤΟΣ			
50	ΑΓ'ΝΟΣΤΟΣ			
51	ΑΓ'ΝΟΣΤΟΣ			
52	ΑΓ'ΝΟΣΤΟΣ			
53	ΑΓ'ΝΟΣΤΟΣ			
54	ΑΓ'ΝΟΣΤΟΣ			
55	ΑΓ'ΝΟΣΤΟΣ			
56	ΑΓ'ΝΟΣΤΟΣ			
57	ΑΓ'ΝΟΣΤΟΣ			
58	ΑΓ'ΝΟΣΤΟΣ			
59	ΑΓ'ΝΟΣΤΟΣ			

ΕΝΩΝ ΙΔΙΟΚΤΗΤΩΝ		
ΔΙΕΥΘΥΝΣΗ	Τ.Κ.	ΠΟΣΟΣΤΟ %
		50
		50
		50
		50
		50
		50
		50
ΜΑΡΜΑΡ - ΑΓ. ΜΑΡΙΝΑ		100
ΑΓ. ΜΑΡΙΝΑ ΜΑΡΜΑΡ		100
ΑΘΗΝΑ - Γ' ΣΕΠΤΕΜΒΡΙΟΥ 188	11251	100
		50
		50
		50
		50
		50
		50
		50
ΜΑΡΜΑΡ - ΑΓ. ΜΑΡΙΝΑ		100
-/-		100
		100
ΑΘΗΝΑ Κ. ΠΑΤΗΣΙΑ - ΣΤΡ. ΚΑΛΛΑΡΗ 42	11145	100
ΑΘΗΝΑ - ΑΡΙΣΤΟΤΕΛΟΥΣ 187	11251	50
ΑΘΗΝΑ Κ. ΠΑΤΗΣΙΑ - ΣΤΡ. ΚΑΛΛΑΡΗ 42	11145	50
ΑΘΗΝΑ - ΑΡΙΣΤΟΤΕΛΟΥΣ 187	11251	50
ΑΘΗΝΑ Κ. ΠΑΤΗΣΙΑ - ΣΤΡ. ΚΑΛΛΑΡΗ 42	11145	50
ΑΘΗΝΑ - ΑΡΙΣΤΟΤΕΛΟΥΣ 187	11251	50
ΑΘΗΝΑ Κ. ΠΑΤΗΣΙΑ - ΣΤΡ. ΚΑΛΛΑΡΗ 42	11145	50
ΑΤΤΙΚΗ - ΚΑΜΒΟΥΝΙΩΝ 11	15344	100
ΓΛΥΚΑ ΝΕΡΑ ΑΤΤΙΚΗΣ - ΧΙΟΥ 6	15354	50
-/-	15354	50
ΑΓ. ΔΗΜΗΤΡΙΟΣ ΑΤΤΙΚΗΣ - Α. ΚΑΛΛΙΦΡΟΝΑ 46	17341	100
ΠΕΡΙΣΤΕΡΙ ΑΤΤΙΚΗΣ - ΛΕΣΒΟΥ 29	12133	100
-/-	12133	100
ΑΘΗΝΑ - ΥΨΗΛΑΝΤΟΥ 25	14232	50
-/-	14232	50
-/-	14232	50
-/-	14232	50
-/-	14232	50
-/-	14232	50
Ν. ΙΩΝΙΑ - ΣΕΒΑΣΤΕΙΑΣ 8	14231	100
ΠΑΛΛΗΝΗ ΑΤΤΙΚΗΣ - ΑΛΚΙΝΟΟΥ & ΕΥΤΕΡΠΗΣ	15361	100
ΔΑΦΝΗ ΑΤΤΙΚΗΣ - ΦΥΛΟΝΟΣ 20	17236	100
ΚΟΡΟΠΗ - ΖΟΟΔΟΧΟΥ ΠΗΓΗΣ 15	19400	50
-/-	19400	50
ΑΤΤΙΚΗ - ΚΑΜΒΟΥΝΙΩΝ 11	15344	100
ΑΘΗΝΑ - ΑΡΙΣΤΟΤΕΛΟΥΣ 187	11251	50
ΑΘΗΝΑ Κ. ΠΑΤΗΣΙΑ - ΣΤΡ. ΚΑΛΛΑΡΗ 42	11145	50
ΑΘΗΝΑ - ΑΡΙΣΤΟΤΕΛΟΥΣ 187	11251	50
ΑΘΗΝΑ Κ. ΠΑΤΗΣΙΑ - ΣΤΡ. ΚΑΛΛΑΡΗ 42	11145	50
ΑΘΗΝΑ - ΑΡΙΣΤΟΤΕΛΟΥΣ 187	11251	50
ΑΘΗΝΑ Κ. ΠΑΤΗΣΙΑ - ΣΤΡ. ΚΑΛΛΑΡΗ 42	11145	50
ΑΓ. ΜΑΡΙΝΑ - ΠΑΡΑΛ. ΜΑΡΜΑΡΙΟΥ		50
-/-		50
ΠΕΙΡΑΙΑΣ - ΜΑΚΕΔΟΝΑΣ 246	18546	100
ΠΕΙΡΑΙΑΣ - ΜΑΚΕΔΟΝΑΣ 246	18546	100
ΑΘΗΝΑ - ΓΚΥΖΗ 22	11474	100
ΚΟΡΥΔΑΛΛΟΣ ΑΤΤΙΚΗΣ - ΓΡΗΓ. ΛΑΜΠΡΑΚΗ 237	18120	50
-/-	18120	50
ΑΘΗΝΑ - ΓΚΥΖΗ 22	11474	100
ΑΘΗΝΑ ΣΠΑΤΑ - ΔΗΦΝΗΡΟΥ ΣΩΦΗ 39	19004	100

ΥΠΟΜΝΗΜΑ

	ΔΕΗ
	ΟΤΕ
	Αρμυρίς - Δένδρα
	Κωνοφόρα
	Ελαιόδενδρα
	Φρέατα κοινόχρ.
	ΜΗ ΥΛΟΠΟΙΗΜΕΝΟ ΟΡΙΟ
	ΟΡΙΑ ΓΕΩΤΙΧΙΩΝ ΚΤΗΜΑΣΕΩΣ ΠΟΛΕΟΔΟΜΗΣΗΣ ΑΓΙΑΣ ΜΑΡΙΝΑΣ
	Συμμετάθεση
	Πλάζ Πρασινές
	Φράξη Πρασινές
	Καγκελόπορτα
	Μανδρότοιχος
	Μανδρόχαρες με Σκυρόχαρα
	Βραχώδης Ακτογραμμή
	Ορίο Υπό Εκπόνηση
	Ρυμοτομικά Σχέδια
	Ρυθμ. Γραμμή Υπό Εκπόνηση
	Ρυμοτομικά Σχέδια
	Οικοδ. Γραμμή Υπό Εκπόνηση
	Ρυμοτομικά Σχέδια
	ΘΑΜΝΩΔΗΣ ΒΛΑΣΤΗΣΗ
	ΒΡΑΧΩΔΕΣ ΕΔΑΦΟΣ
	ΑΜΜΩΔΗΣ ΠΑΡΑΛΙΑ
	ΠΑΡΑΛΙΑ ΜΕ ΒΟΤΣΑΛΑ
	ΠΥΚΝΗ ΘΑΜΝΩΔΗΣ ΒΛΑΣΤΗΣΗ
	ΑΡΑΙΗ ΘΑΜΝΩΔΗΣ ΒΛΑΣΤΗΣΗ
	ΧΩΡΟΣ ΠΡΑΣΙΝΟΥ (ΠΟΛΙΚΗ ΜΕΛΕΤΗ ΑΓ. ΜΑΡΙΝΑΣ)
	Ο.Τ. (ΠΟΛΙΚΗ ΜΕΛΕΤΗ ΑΓ. ΜΑΡΙΝΑΣ)

ΠΑΡΑΤΗΡΗΣΕΙΣ:

1.- Οι μετρήσεις πραγματοποιήθηκαν με χρήση συστήματος GPS διπλής συχνότητας τύπου GSR – 530 με δυνατότητα Real Time Kinematic της LEICA και γεωδαιτικού σταθμού (Total Station) τύπου GTS – 3003 LN της TOPCON.

2.- Το δίκτυομμα είναι εξαρτημένο από το κρατικό τριγωνομετρικό δίκτυο συντεταγμένων (ΕΓΣΑ '87).

3.- Για την εξάρτηση από το κρατικό τριγωνομετρικό χρησιμοποιήθηκαν οι συντεταγμένες του τριγωνομετρικού Τ17 (ΓΚΟΥΡΙ ΜΑΔΙ) (Χ=530319.496 Ψ=4210040.178 Η=382.613) – IV τάξης του Φ.Χ. 1:50.000 ΚΑΡΥΣΤΟΣ (147).

4.- Υψομετρική Αφετηρία Το υψόμετρο του τριγ/κού σημείου Τ17 (ΓΚΟΥΡΙ ΜΑΔΙ).

ΒΕΒΑΙΩΣΗ ΜΗΧΑΝΙΚΟΥ

1.- Βεβαιώνεται ότι δεν υπάρχουν στοιχεία από τα απαιτούμενα αποκοινζόμενα στοιχεία, που υφίστανται στην περιοχή κατά την ημερομηνία σύνταξης του παρόντος και δεν έχουν αποκοινωνεί.

2.- Η περιοχή βρίσκεται εκτός εγκεκριμένου σχεδίου πόλεως (υπό εκπόνηση πολεοδομική μελέτη περιοχής Αγίας Μαρίνας), εκτός ορίων οικισμού, εν μέρει εντός εγκεκριμένης Ζ.Ο.Ε. Μαρμαρίου ΦΕΚ 587 Δ/23-9-1989 (Περιοχή με στοιχεία (4) - Παραθεριστική κατοικία), εκτός εγκεκριμένου Γ.Π.Σ. και εκτός διανομής του Υπουργείου Γεωργίας.

2.- Η μεταφορά των συντ/νων των κορυφών 1,2 και 1',2' των εγκεκριμένων ορισμομιών Αιγιαλού-Παραλίας (Απόφαση 1088486/8805/Β0010/13-07-2000 – ΦΕΚ 753 Δ/07-11-2000) και των αντίστοιχων 33,34 και 33',34' (Απ.Νομ. 1269/11-10-1991-ΦΕΚ 848/1991), από το προβολικό σύστημα ΗΑΤΤ στο σύστημα συντ/νων ΕΓΣΑ '87, έγινε με χρήση πέντε τριγ/κών σημείων ΓΥΣ του Φ.Χ. 1:50.000 ΚΑΡΥΣΤΟΣ (147) (Κ.Φ.Χ. ΚΑΡΥΣΤΟΣ 1:100.000 - φ=38°45', λ=-0°15') και σφαιρικό μετασχηματισμού. Τα τριγ/κά σημεία που χρησιμοποιήθηκαν για τον μετασχηματισμό είναι: Τ8 (ΧΑΡΙΣΟΝΗΣΙΟΝ), Τ10 (ΜΟΝΕΖΑ), Τ14 (ΠΟΥΡΙ) Τ17 (ΓΚΟΥΡΙ ΜΑΔΙ) και Τ24 (ΚΟΥΡΚΟΥΝΕΛΙ). Οι εγκεκριμένες συντ/νες σε ΗΑΤΤ είναι:

(Απόφαση 1088486/8805/Β0010/13-7-2000 - ΦΕΚ 753 τ. Δ/07-11-2000) Σε ΗΑΤΤ

ΣΥΝΤ/ΝΕΣ ΚΟΡΥΦΩΝ ΑΙΓΙΑΛΟΥ			ΣΥΝΤ/ΝΕΣ ΚΟΡΥΦΩΝ ΠΑΡΑΛΙΑΣ		
Α/Α	Χ	Ψ	Α/Α	Χ	Ψ
1	-14049.00	-23996.25	1'	-14037.50	-24006.00
2	-14080.50	-24033.50	2'	-14068.50	-24043.10

(Απ.Νομ. 1269/11-10-1991 - ΦΕΚ 848/1991) Σε ΗΑΤΤ

ΣΥΝΤ/ΝΕΣ ΚΟΡΥΦΩΝ ΑΙΓΙΑΛΟΥ			ΣΥΝΤ/ΝΕΣ ΚΟΡΥΦΩΝ ΠΑΡΑΛΙΑΣ		
Α/Α	Χ	Ψ	Α/Α	Χ	Ψ
33	-13113.50	-23500.00	33'	-13106.00	-23505.50
34	-13159.00	-23538.50	34'	-13151.00	-23545.00

μετά τον μετασχηματισμό οι συντ/νες σε ΕΓΣΑ '87 είναι:

(Απόφαση 1088486/8805/Β0010/13-7-2000 - ΦΕΚ 753 τ. Δ/07-11-2000) σε ΕΓΣΑ '87

ΣΥΝΤ/ΝΕΣ ΚΟΡΥΦΩΝ ΑΙΓΙΑΛΟΥ			ΣΥΝΤ/ΝΕΣ ΚΟΡΥΦΩΝ ΠΑΡΑΛΙΑΣ		
Α/Α	Χ	Ψ	Α/Α	Χ	Ψ
1	526882.332	4209413.753	1'	526893.877	4209404.064
2	526851.030	4209376.360	2'	526863.074	4209366.824

(Απόφ. Νομάρχη Εύβοιας 1269/11-10-1991 - ΦΕΚ 848/1991) σε ΕΓΣΑ '87

ΣΥΝΤ/ΝΕΣ ΚΟΡΥΦΩΝ ΑΙΓΙΑΛΟΥ			ΣΥΝΤ/ΝΕΣ ΚΟΡΥΦΩΝ ΠΑΡΑΛΙΑΣ		
Α/Α	Χ	Ψ	Α/Α	Χ	Ψ
33	527814.997	4209914.495	1'	527822.522	4209909.034
34	527769.707	4209875.782	2'	527777.736	4209869.324

Ο ΜΗΧΑΝΙΚΟΣ

ΜΙΧΑΗΛ . ΑΝΔΡΟΥΛΗΣ
ΔΙΠΛ.ΤΟΠΟΓΡΑΦ.ΜΗΧΑΝΙΚΟΣ Ε.Μ.Π
ΜΕΛΟΣ Τ.Ε.Ε.ΑΡ.ΜΗΤΡΟΥ 61547
ΠΡΟΔΣΤΕΙΟΥ 32 ΧΑΛΚΙΔΑΚΙΟ 89142
ΑΦΜ 045812475 ΔΟΥ ΧΑΛΚΙΔΑΣ

ΠΙΝΑΚΑΣ ΣΥΝΤ/ΝΩΝ ΚΟΡΥΦΩΝ ΑΙΓΙΑΛΟΥ - ΠΑΡΑΛΙΑΣ					
ΠΟΥ ΣΥΝΟΔΕΥΕΙ ΤΗΝ ΑΠΟ ...../...../2010 ΕΚΘΕΣΗ ΤΗΣ ΕΠΙΤΡΟΠΗΣ					
ΣΥΝΤ/ΝΕΣ ΚΟΡΥΦΩΝ ΑΙΓΙΑΛΟΥ			ΣΥΝΤ/ΝΕΣ ΚΟΡΥΦΩΝ ΠΑΡΑΛΙΑΣ		
Α/Α	Χ	Ψ	Α/Α	Χ	Ψ
1	527769.707	4209875.782	1'	527777.648	4209869.395
2	527744.024	4209854.161	2'	527749.988	4209846.110
3	527691.214	4209819.909	3'	527696.369	4209811.333
4	527632.199	4209787.125	4'	527636.349	4209777.991
5	527570.332	4209764.823	5'	527573.196	4209755.226
6	527488.958	4209745.422	6'	527491.503	4209735.749
7	527374.164	4209712.359	7'	527378.338	4209703.155
8	527283.986	4209654.428	8'	527289.691	4209646.208
9	527223.557	4209609.203	9'	527227.817	4209599.901
10	527191.641	4209602.186	10'	527198.793	4209593.519
11	527177.595	4209569.626	11'	527185.998	4209563.859
12	527139.647	4209532.449	12'	527144.666	4209523.367
13	527091.786	4209521.011	13'	527096.369	4209511.825
14	527057.875	4209492.971	14'	527063.390	4209484.555
15	527015.855	4209471.672	15'	527019.748	4209462.433
16	526981.431	4209459.938	16'	526984.453	4209450.403
17	526937.104	4209446.939	17'	526940.921	4209437.637
18	526903.286	4209428.750	18'	526906.586	4209420.246
19	526882.332	4209413.753	19'	526890.241	4209407.116

ΥΠΟΜΝΗΜΑ ΕΠΙΤΡΟΠΗΣ ΑΙΓΙΑΛΟΥ-ΠΑΡΑΛΙΑΣ ΤΟΥ ΑΡΘΡΟΥ 3 Ν.2971/01

α.- Το παρόν διάγραμμα συνοδεύει την από 16 /07 /2010 έκθεση της επιτροπής

β.- Με κόκκινη συνεχή πολυγωνική γραμμή, η οποία έχει κορυφές 1,2,3,4,5,6,7,8,9,10,11,12, 13,14,15,16,17,18,19 καθορίζεται η οριογραμμή αιγιαλού.

γ.- Με κίτρινη συνεχή πολυγωνική γραμμή, η οποία έχει κορυφές 1',2',3',4',5',6',7',8',9',10', 11',12',13',14',15',16',17',18,19 καθορίζεται η οριογραμμή παραλίας.

δ.- Η επιτροπή δεν διαπίστωσε ύπαρξη παλαιού αιγιαλού, η οποία να τεκμηριώνεται από ενδείξεις του εδάφους και από άλλα αποδεικτικά στοιχεία και για τον λόγο αυτό δεν καθορίζει οριογραμμή παλαιού αιγιαλού.

ε.- Οι θέσεις των κορυφών των καθοριζόμενων οριογραμμών ορίζονται στο έδαφος με καρτεσιανές συντεταγμένες του Ελληνικού Γεωδαιτικού Συστήματος Αναφοράς 1987 (Ε.Γ.Σ.Α. '87), όπως αναγράφονται στον επισυναπτόμενο στο παρόν, πίνακα.

στ.- Με τον καθορισμό καθορίζεται ζώνη παραλίας πλάτους 10 μέτρων προκειμένου να εξυπηρετηθούν οι σκοποί της παρ. 2 του άρθρου 1 και της παρ. 3 του άρθρου 2 του Ν.2971/2001.

Η ΕΠΙΤΡΟΠΗ

ΟΙ ΠΡΟΕΔΡΟΣ	ΤΑ ΜΕΛΗ
1. Ο ΠΡΟΪΣΤΑΜΕΝΟΣ Κ.Υ.	2. Ο ΜΗΧΑΝΙΚΟΣ
	ΑΘΗΝΑ ΜΠΟΥΡΙΚΑ ΤΟΠΟΓΡΑΦΟΣ ΜΗΧΑΝΙΚΟΣ ΠΕ.Α
Γιάννης Λιάκος ΠΕ.Α Εφραιμίων	3. Ο ΛΙΜΕΝΑΡΧΗΣ
	ΚΟΡΔΕΡΑΣ ΠΑΝΑΓΙΩΤΗΣ ΑΝΘΥΡΙΧΟΣ Α.Ε
	4. Ο Δ/ΝΤΗΣ ΧΟΠ ΝΑΕ
	ΚΩΣΤΑΣ ΚΕΡΑΤΣΑΣ ΑΡΧΙΤΕΚΤΟΝ ΜΗΧΑΝΙΚΟΣ

ΕΛΛΗΝΙΚΗ ΔΗΜΟΚΡΑΤΙΑ
ΠΕΡΙΦΕΡΕΙΑ ΣΤΕΡΕΑΣ ΕΛΛΑΔΑΣ
Τ.Υ.Δ.Κ. Ν. ΕΥΒΟΙΑΣ

ΜΟΙΡΑΣΕΙ ΦΩΤΟΤΥΠΙΚΟ ΑΝΤΙΤΥΠΟ ΑΘΗΝΑ ..... σελίδα ..... Ο Προϋστάμενος

ΣΥΝΤΑΞΗ ΜΕΛΕΤΗΣ ΓΙΑ ΤΗ ΧΑΡΑΞΗ ΑΙΓΙΑΛΟΥ ΚΑΙ ΠΑΡΑΛΙΑΣ ΣΤΗ ΘΕΣΗ "ΑΛΥΚΕΣ-ΜΕΓΑΛΗ ΑΜΜΟΣ"

ΔΗΜΟΥ ΜΑΡΜΑΡΙΟΥ Ν. ΕΥΒΟΙΑΣ

ΕΡΓΟΔΟΤΗΣ: ΔΗΜΟΣ ΜΑΡΜΑΡΙΟΥ

ΔΙΑΓΙΟΜΗ ΠΙΝΑΚΙΔΩΝ

ΚΛΙΜΑΚΑ **1:500**

Ισοδιάσταση : 0.50 m

Προβολικό σύστημα ΕΓΣΑ '87

ΟΡΙΖΟΝΤΙΟΓΡΑΦΙΚΗ ΚΑΙ ΥΨΟΜΕΤΡΙΚΗ ΑΠΟΤΥΠΩΣΗ

ΑΝΑΔΟΧΟΣ ΜΕΛΕΤΗΤΗΣ : ΑΝΔΡΟΥΛΗΣ ΜΙΧΑΛΗΣ

ΜΙΧΑΗΛ . ΑΝΔΡΟΥΛΗΣ
ΔΙΠΛ.ΤΟΠΟΓΡΑΦ.ΜΗΧΑΝΙΚΟΣ Ε.Μ.Π
ΜΕΛΟΣ Τ.Ε.Ε.ΑΡ.ΜΗΤΡΟΥ 61547
ΠΡΟΔΣΤΕΙΟΥ 32 ΧΑΛΚΙΔΑΚΙΟ 89142
ΑΦΜ 045812475 ΔΟΥ ΧΑΛΚΙΔΑΣ

ΑΡ. ΣΧΕΔΙΟΥ

ΗΜΕΡΟΜΗΝΙΑ ΣΕΠΤΕΜΒΡΙΟΣ 2009

Κ.Υ. Ν. ΕΥΒΟΙΑΣ	ΕΠΙΒΛΕΠΩΝ	Ο ΕΠΙΒΛΕΠΩΝ	ΚΛΙΜΑΚΑ 06/08/2010	
		ΤΥ	ΠΟΥΡΝΑΣ ΠΡΑΨΑΓΗΛΑΣ ΤΕΧΝ. ΜΗΧΑΝΙΚΟΣ	
	ΘΕΩΡΗΘΗΚΕ	Ο ΘΕΩΡΗΣΑΣ	ΚΛΙΜΑΚΑ 06/08/2010	
	ΕΓΚΡΙΘΗ	ΠΡΟΪΣΤΑΜΕΝΟΣ Τ.Υ.Δ.Κ. ΕΥΒΟΙΑΣ	ΕΛΕΥΘΕΡΟΣ ΚΑΣΜΑΤΗΣ ΤΟΠ. ΜΗΧ. ΠΕ /Α	

04006570710210012

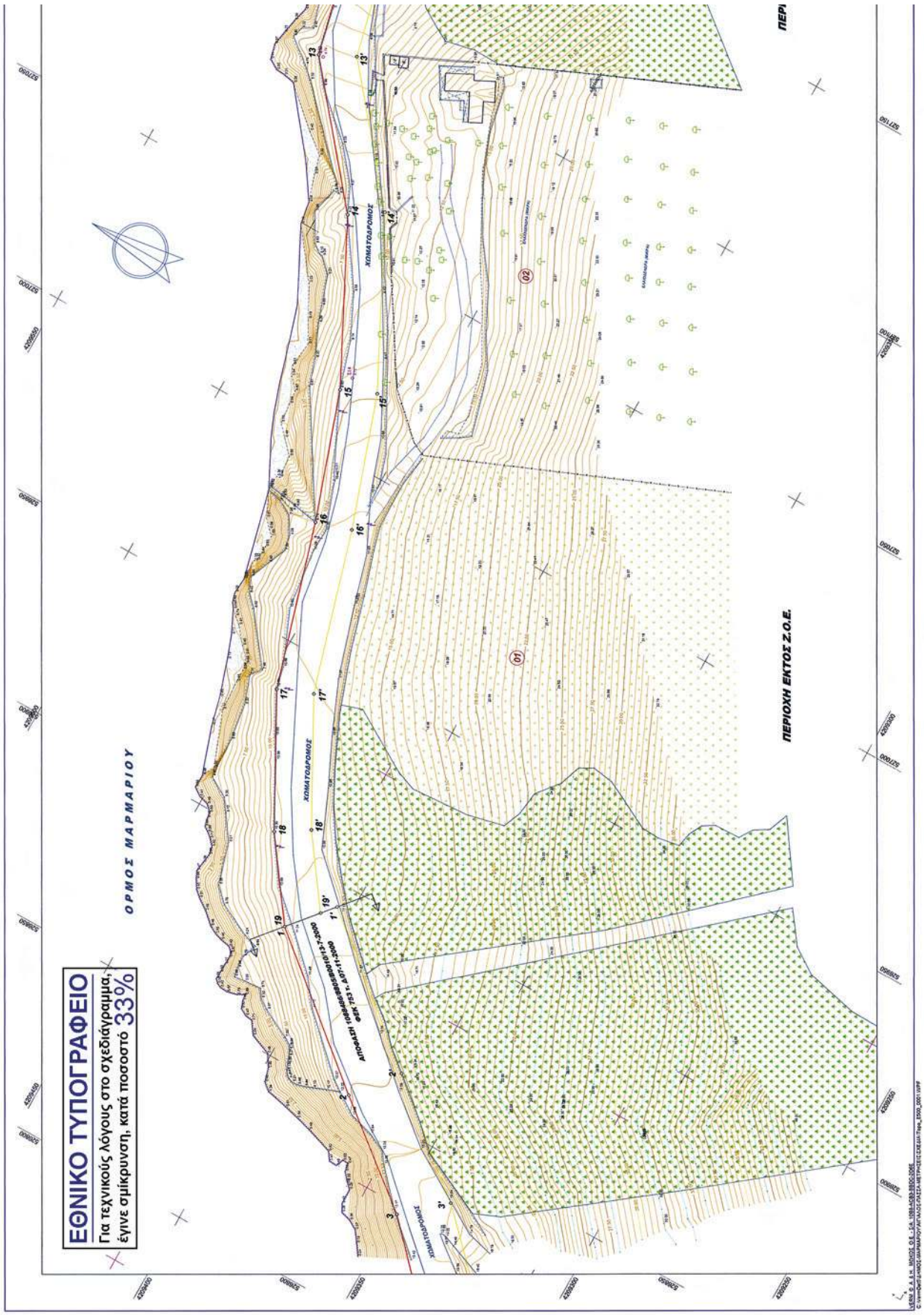
ΕΘΝΙΚΟ ΤΥΠΟΓΡΑΦΕΙΟ
Για τεχνικούς λόγους στο σχεδιάγραμμα, έγινε σμίκρυνση, κατά ποσοστό 33%
ΟΡΜΟΣ ΜΑΡΜΑΡΙΟΥ
ΧΟΜΑΤΟΔΡΟΜΟΣ
ΠΕΡΙΟΧΗ ΕΚΤΟΣ Ζ.Ο.Ε.

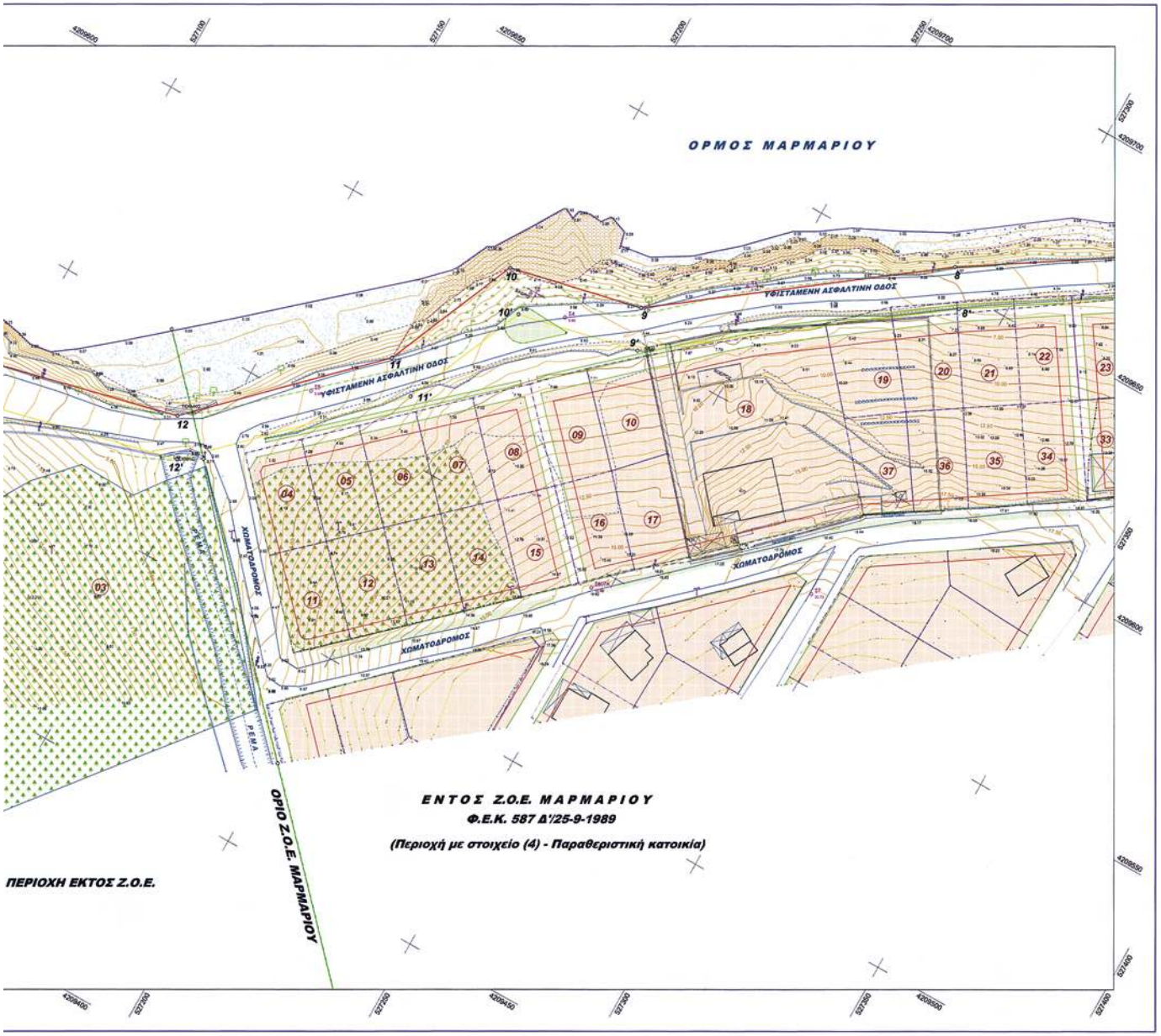

ΚΤΗΜΑΤΟΛΟΓΙΚΟΣ ΠΙΝΑΚΑΣ ΦΕΡΟΜΕΝΩΝ ΙΔΙΟ

Α/Α ΓΕΩΤΜΟΥ	ΕΠΩΝΥΜΟ	ΟΝΟΜΑ	ΟΝΟΜΑ ΠΑΤΡΟΣ	ΔΙΕΥΘΥΝΣ
01	Α'ΝΩΣΤΟΣ			
02	Α'ΝΩΣΤΟΣ			
03	Α'ΝΩΣΤΟΣ			
04	ΠΑΝΕΤΣΟΣ	ΟΔΥΣΣΕΑΣ		
	ΠΑΝΕΤΣΟΥ	ΜΑΡΙΑ		
05	ΠΑΝΕΤΣΟΣ	ΟΔΥΣΣΕΑΣ		
	ΠΑΝΕΤΣΟΥ	ΜΑΡΙΑ		
06	ΠΑΝΕΤΣΟΣ	ΔΗΜΗΤΡΙΟΣ		
	ΠΑΝΕΤΣΟΥ	ΑΛΕΞΑΝΔΡΑ		
07	ΠΑΝΕΤΣΟΣ	ΔΗΜΗΤΡΙΟΣ		
	ΠΑΝΕΤΣΟΥ	ΑΛΕΞΑΝΔΡΑ		
08	ΖΕΡΒΑΚΗΣ	ΜΙΧΑΗΛ	ΕΜΜΑΝΟΥΗΛ	ΜΑΡΙΑΡΗ - ΑΓ. Μ
09	ΧΡΗΣΤΟΥ	ΔΕΣΠΟΙΝΑ	ΕΜΜΑΝΟΥΗΛ	ΑΓ. ΜΑΡΙΝΑ ΜΑΡ
10	ΔΟΥΚΑ	ΝΙΚΟΛΕΤΤΑ-ΚΛΕΟΠΑΤΡΑ	ΝΙΚΟΛΑΟΣ	ΑΘΗΝΑ - Γ ΣΕΠΤΕΜΒΡΙΟΥ
11	ΠΑΝΕΤΣΟΣ	ΟΔΥΣΣΕΑΣ		
	ΠΑΝΕΤΣΟΥ	ΜΑΡΙΑ		
12	ΠΑΝΕΤΣΟΣ	ΟΔΥΣΣΕΑΣ		
	ΠΑΝΕΤΣΟΥ	ΜΑΡΙΑ		
13	ΠΑΝΕΤΣΟΣ	ΔΗΜΗΤΡΙΟΣ		
	ΠΑΝΕΤΣΟΥ	ΑΛΕΞΑΝΔΡΑ		
14	ΠΑΝΕΤΣΟΣ	ΔΗΜΗΤΡΙΟΣ		
	ΠΑΝΕΤΣΟΥ	ΑΛΕΞΑΝΔΡΑ		
15	ΖΕΡΒΑΚΗΣ	ΜΙΧΑΗΛ	ΕΜΜΑΝΟΥΗΛ	ΜΑΡΙΑΡΗ - ΑΓ. Μ
16	ΧΡΗΣΤΟΥ	ΔΕΣΠΟΙΝΑ	ΕΜΜΑΝΟΥΗΛ	-/-
17	ΑΓΓΕΛΕΤΟΣ	ΧΑΡΙΛΑΟΣ		
18	ΒΕΡΟΥΤΗΣ-ΓΚΙΟΚΑΣ	ΙΩΑΝΝΗΣ	ΠΕΡΙΚΛΗΣ	ΑΘΗΝΑ Κ. ΠΑΤΗ ΣΤΡ. ΚΑΛΛΑΡΗ
19	ΚΑΜΙΝΑΡΑ	ΚΑΤΕΡΙΝΑ-ΧΡΙΣΤΙΝΑ	ΣΤΥΛΙΑΝΟΣ	ΑΘΗΝΑ - ΑΡΕΣΤΟΒΛΟΥΣ
	ΒΕΡΟΥΤΗΣ-ΓΚΙΟΚΑΣ	ΙΩΑΝΝΗΣ	ΠΕΡΙΚΛΗΣ	ΑΘΗΝΑ Κ. ΠΑΤΗ ΣΤΡ. ΚΑΛΛΑΡΗ
20	ΚΑΜΙΝΑΡΑ	ΚΑΤΕΡΙΝΑ-ΧΡΙΣΤΙΝΑ	ΣΤΥΛΙΑΝΟΣ	ΑΘΗΝΑ - ΑΡΕΣΤΟΒΛΟΥΣ
	ΒΕΡΟΥΤΗΣ-ΓΚΙΟΚΑΣ	ΙΩΑΝΝΗΣ	ΠΕΡΙΚΛΗΣ	ΑΘΗΝΑ Κ. ΠΑΤΗ ΣΤΡ. ΚΑΛΛΑΡΗ
21	ΚΑΜΙΝΑΡΑ	ΚΑΤΕΡΙΝΑ-ΧΡΙΣΤΙΝΑ	ΣΤΥΛΙΑΝΟΣ	ΑΘΗΝΑ - ΑΡΕΣΤΟΒΛΟΥΣ
	ΒΕΡΟΥΤΗΣ-ΓΚΙΟΚΑΣ	ΙΩΑΝΝΗΣ	ΠΕΡΙΚΛΗΣ	ΑΘΗΝΑ Κ. ΠΑΤΗ ΣΤΡ. ΚΑΛΛΑΡΗ
22	ΚΟΛΙΓΛΑΤΗΣ	ΓΕΩΡΓΙΟΣ	ΝΙΚΟΛΑΟΣ	ΑΤΤΙΚΗ - ΚΑΜΒΟΥ 11
23	ΚΟΤΣΙΛΙΕΡΗ	ΔΗΜΗΤΡΑ	ΘΕΟΔΩΡΟΣ	ΓΑΥΚΑ ΝΕΡΑ ΑΤΤ ΧΟΥ 6
	ΑΚΟΥΛΑΣ	ΗΛΙΑΣ	ΒΑΣΙΛΕΙΟΣ	-/-
24	ΓΙΩΤΟΠΟΥΛΟΥ	ΑΙΚΑΤΕΡΙΝΗ	ΚΩΝ/ΝΟΣ	ΑΓ. ΔΗΜΗΤΡΙ ΑΤΤΙΚΗΣ - Λ ΚΑΛΛΙΘΡΩΝΑ
25	ΣΙΔΕΡΗΣ	ΣΤΑΥΡΟΣ	ΚΩΝΣΤΑΝΤΙΝΟΣ	ΠΕΡΙΣΤΕΡΑ ΑΤΤΙΚ ΛΕΣΒΟΥ 25
26	ΣΙΔΕΡΗΣ	ΣΤΑΥΡΟΣ	ΚΩΝΣΤΑΝΤΙΝΟΣ	-/-
27	ΚΙΡΙΜΠΙΡΟΓΛΟΥ	ΙΩΑΝΝΑ	ΧΡΗΣΤΟΣ	ΑΘΗΝΑ - ΥΨΗΛΑΝ 25
	ΤΕΤΡΙΓΚΑΣ	ΓΕΩΡΓΙΟΣ	ΚΥΡΙΑΚΟΣ	-/-
28	ΚΙΡΙΜΠΙΡΟΓΛΟΥ	ΙΩΑΝΝΑ	ΧΡΗΣΤΟΣ	-/-
	ΤΕΤΡΙΓΚΑΣ	ΓΕΩΡΓΙΟΣ	ΚΥΡΙΑΚΟΣ	-/-
29	ΚΙΡΙΜΠΙΡΟΓΛΟΥ	ΙΩΑΝΝΑ	ΧΡΗΣΤΟΣ	-/-
	ΤΕΤΡΙΓΚΑΣ	ΓΕΩΡΓΙΟΣ	ΚΥΡΙΑΚΟΣ	-/-
30	ΚΑΛΛΙΚΗ	ΘΕΟΔΩΡΑ	ΒΑΣΙΛΕΙΟΣ	Ν. ΙΩΝΙΑ - ΣΒΒΑΤΣ
31	ΑΝΤΡΙΑΝ-ΒΕΡΛΙΠΟΥΓΚ	ΑΝΝΑ-ΜΑΡΙΒΑ-ΓΚΟΥΛΤΡΟΥΝ	ΧΑΝΣ	ΠΙΛΛΙΝΙΑ ΑΤΤΙΚ ΑΛΙΚΝΟΟΥ & ΕΥΤΕ
32	ΓΙΩΤΟΠΟΥΛΟΣ	ΒΑΣΙΛΕΙΟΣ	ΚΩΝ/ΝΟΣ	ΔΑΦΝΗ ΑΤΤΙΚΗ- ΦΙΛΟΝΟΣ 28
33	ΣΟΥΛΙΩΤΗ	ΚΑΛΛΙΟΠΗ	ΙΩΑΝΝΗΣ	ΚΟΡΩΠΗ - ΣΟΦΟΚ ΠΗΓΗΣ 15
	ΣΟΥΛΙΩΤΗ	ΑΛΕΞΑΝΔΡΑ	ΙΩΑΝΝΗΣ	-/-
34	ΚΟΛΙΓΛΑΤΗΣ	ΓΕΩΡΓΙΟΣ	ΝΙΚΟΛΑΟΣ	ΑΤΤΙΚΗ - ΚΑΜΒΟΥ 11
35	ΚΑΜΙΝΑΡΑ	ΚΑΤΕΡΙΝΑ-ΧΡΙΣΤΙΝΑ	ΣΤΥΛΙΑΝΟΣ	ΑΘΗΝΑ - ΑΡΕΣΤΟΒΛΟΥΣ
	ΒΕΡΟΥΤΗΣ-ΓΚΙΟΚΑΣ	ΙΩΑΝΝΗΣ	ΠΕΡΙΚΛΗΣ	ΑΘΗΝΑ Κ. ΠΑΤΗ ΣΤΡ. ΚΑΛΛΑΡΗ
36	ΚΑΜΙΝΑΡΑ	ΚΑΤΕΡΙΝΑ-ΧΡΙΣΤΙΝΑ	ΣΤΥΛΙΑΝΟΣ	ΑΘΗΝΑ - ΑΡΕΣΤΟΒΛΟΥΣ
	ΒΕΡΟΥΤΗΣ-ΓΚΙΟΚΑΣ	ΙΩΑΝΝΗΣ	ΠΕΡΙΚΛΗΣ	ΑΘΗΝΑ Κ. ΠΑΤΗ ΣΤΡ. ΚΑΛΛΑΡΗ
37	ΚΑΜΙΝΑΡΑ	ΚΑΤΕΡΙΝΑ-ΧΡΙΣΤΙΝΑ	ΣΤΥΛΙΑΝΟΣ	ΑΘΗΝΑ - ΑΡΕΣΤΟΒΛΟΥΣ
	ΒΕΡΟΥΤΗΣ-ΓΚΙΟΚΑΣ	ΙΩΑΝΝΗΣ	ΠΕΡΙΚΛΗΣ	ΑΘΗΝΑ Κ. ΠΑΤΗ ΣΤΡ. ΚΑΛΛΑΡΗ
38	ΚΟΥΜΟΥΤΖΑΚΗΣ	ΔΗΜΗΤΡΙΟΣ	ΚΩΝ/ΝΟΣ	ΑΓ. ΜΑΡΙΝΑ - ΠΑΛ ΜΑΡΜΑΡΙΟΥ
	ΡΟΥΤΣΗ	ΓΕΩΡΓΙΑ	ΦΙΛΙΠΠΟΣ	-/-
39	ΓΑΛΑΝΟΠΟΥΛΟΥ	ΣΤΑΜΑΤΙΝΑ	ΚΩΝ/ΝΟΣ	ΠΕΡΙΑΚΑΣ - ΜΑΚΕΔΟΝΙΑΣ 2
40	ΓΑΛΑΝΟΠΟΥΛΟΥ	ΣΤΑΜΑΤΙΝΑ	ΚΩΝ/ΝΟΣ	ΠΕΡΙΑΚΑΣ - ΜΑΚΕΔΟΝΙΑΣ 2
41	ΕΛΕΥΘΕΡΙΟΥ	ΑΙΚΑΤΕΡΙΝΗ	ΕΥΑΓΓΕΛΟΣ	ΑΘΗΝΑ - ΓΚΥΖΗ
42	ΠΑΠΑΓΕΩΡΓΙΟΥ	ΚΩΝΣΤΑΝΤΙΝΟΣ	ΝΙΚΗΦΟΡΟΣ	ΚΟΡΥΔΑΛΛΟΣ ΑΤ - ΓΡΗΓ. ΛΑΜΠΡΑΚ
	ΠΑΠΑΓΕΩΡΓΙΟΥ	ΒΑΣΙΛΙΚΗ	ΝΙΚΗΦΟΡΟΣ	-/-
43	ΓΑΒΡΗΛΙΔΗΣ	ΣΤΑΜΑΤΙΟΣ	ΓΕΩΡΓΙΟΣ	ΑΘΗΝΑ - ΓΚΥΖΗ
44	Α'ΝΩΣΤΟΣ			
45	Α'ΝΩΣΤΟΣ			
46	ΣΑΒΒΑΣ	ΙΩΑΝΝΗΣ	ΠΑΝΑΓΙΩΤΗΣ	ΑΘΗΝΑ ΣΠΛΥΤ ΔΗΜΗΤΡΟΥ ΣΟΦΕ
47	Α'ΝΩΣΤΟΣ			
48	Α'ΝΩΣΤΟΣ			
49	Α'ΝΩΣΤΟΣ			
50	Α'ΝΩΣΤΟΣ			
51	Α'ΝΩΣΤΟΣ			
52	Α'ΝΩΣΤΟΣ			
53	Α'ΝΩΣΤΟΣ			
54	Α'ΝΩΣΤΟΣ			
55	Α'ΝΩΣΤΟΣ			
56	Α'ΝΩΣΤΟΣ			
57	Α'ΝΩΣΤΟΣ			
58	Α'ΝΩΣΤΟΣ			
59	Α'ΝΩΣΤΟΣ			

ΕΝΩΝ ΙΔΙΟΚΤΗΤΩΝ		
ΔΙΕΥΘΥΝΣΗ	Τ.Κ.	ΠΟΣΟΣΤΟ %
		50
		50
		50
		50
		50
		50
		50
		50
ΜΑΡΙΑΙΑΡ - ΑΓ. ΜΑΡΙΝΑ		100
ΑΓ. ΜΑΡΙΝΑ ΜΑΡΙΑΙΑΡ		100
ΑΘΗΝΑ - Γ. ΣΕΠΤΕΜΒΡΙΟΥ 169	11251	100
		50
		50
		50
		50
		50
		50
		50
		50
ΜΑΡΙΑΙΑΡ - ΑΓ. ΜΑΡΙΝΑ		100
-/-/-		100
		100
ΑΘΗΝΑ Κ. ΠΑΤΗΣΙΑ - ΣΤΡ. ΚΑΛΛΑΡΗ 42	11145	100
ΑΘΗΝΑ - ΑΡΕΤΟΠΕΛΟΥΣ 167	11251	50
ΑΘΗΝΑ Κ. ΠΑΤΗΣΙΑ - ΣΤΡ. ΚΑΛΛΑΡΗ 42	11145	50

ΕΘΝΙΚΟ ΤΥΠΟΓΡΑΦΕΙΟ

ΕΦΗΜΕΡΙΣ ΤΗΣ ΚΥΒΕΡΝΗΣΕΩΣ

ΠΕΡΙΦΕΡΕΙΑΚΑ ΓΡΑΦΕΙΑ ΠΩΛΗΣΗΣ Φ.Ε.Κ.

ΘΕΣΣΑΛΟΝΙΚΗ - Βασ. Όλγας 227	**23104 23956**	**ΚΟΜΟΤΗΝΗ** - Δημοκρατίας 1	**25310 22858**
ΠΕΙΡΑΙΑΣ - Ευριπίδου 63	**210 4135228**	**ΛΑΡΙΣΑ** - Διοικητήριο	**2410 597449**
ΠΑΤΡΑ - Κορίνθου 327	**2610 638109**	**ΗΡΑΚΛΕΙΟ** - Πεδιάδος 2	**2810 300781**
ΙΩΑΝΝΙΝΑ - Διοικητήριο	**26510 87215**	**ΜΥΤΙΛΗΝΗ** - Πλ. Κωνσταντινουπόλεως 1	**22510 46654**

ΤΙΜΗ ΠΩΛΗΣΗΣ ΦΥΛΛΩΝ ΤΗΣ ΕΦΗΜΕΡΙΔΟΣ ΤΗΣ ΚΥΒΕΡΝΗΣΕΩΣ

Σε έντυπη μορφή:

- Για τα Φ.Ε.Κ. από 1 έως 16 σελίδες σε 1 € προσαυξανόμενη κατά 0,20 € για κάθε επιπλέον οκτασέλιδο ή μέρος αυτού.
- Για τα φωτοαντίγραφα Φ.Ε.Κ. σε 0,15 € ανά σελίδα.

Σε μορφή DVD/CD:

Τεύχος	Ετήσια έκδοση	Τριμηνιαία έκδοση	Μηνιαία έκδοση
Α΄	150 €	40 €	15 €
Β΄	300 €	80 €	30 €
Γ΄	50 €	-	-
Υ.Ο.Δ.Δ.	50 €	-	-
Δ΄	110 €	30 €	-

Τεύχος	Ετήσια έκδοση	Τριμηνιαία έκδοση	Μηνιαία έκδοση
Α.Α.Π.	110 €	30 €	-
Ε.Β.Ι.	100 €	-	-
Α.Ε.Δ.	5 €	-	-
Δ.Δ.Σ.	200 €	-	20 €
Α.Ε.-Ε.Π.Ε. και **Γ.Ε.Μ.Η.**	-	-	100 €

- Η τιμή πώλησης μεμονωμένων Φ.Ε.Κ. σε μορφή cd-rom από εκείνα που διατίθενται σε ψηφιακή μορφή και μέχρι 100 σελίδες, σε 5 € προσαυξανόμενη κατά 1 € ανά 50 σελίδες.
- Η τιμή πώλησης σε μορφή cd-rom/dvd, δημοσιευμάτων μιας εταιρείας στο τεύχος Α.Ε.-Ε.Π.Ε. και Γ.Ε.ΜΗ. σε 5 € ανά έτος.

ΠΑΡΑΓΓΕΛΙΑ ΚΑΙ ΑΠΟΣΤΟΛΗ Φ.Ε.Κ.: Τηλεφωνικά: 210 4071010 - fax: 210 4071010 - internet: http://www.et.gr

ΕΤΗΣΙΕΣ ΣΥΝΔΡΟΜΕΣ Φ.Ε.Κ.

Τεύχος	Έντυπη μορφή	Ψηφιακή μορφή
Α΄	225 €	190 €
Β΄	320 €	225 €
Γ΄	65 €	Δωρεάν
Υ.Ο.Δ.Δ.	65 €	Δωρεάν
Δ΄	160 €	80 €
Α.Α.Π.	160 €	80 €
Ε.Β.Ι.	65 €	33 €

Τεύχος	Έντυπη μορφή	Ψηφιακή μορφή
Α.Ε.Δ.	10 €	Δωρεάν
Α.Ε.-Ε.Π.Ε. και **Γ.Ε.Μ.Η.**	2.250 €	645 €
Δ.Δ.Σ.	225 €	95 €
Α.Σ.Ε.Π.	70 €	Δωρεάν
Ο.Π.Κ.	-	Δωρεάν
Α΄ + Β΄ + Δ΄ + Α.Α.Π.	-	450 €

- Το τεύχος Α.Σ.Ε.Π. (έντυπη μορφή) θα αποστέλλεται σε συνδρομητές ταχυδρομικά, με την επιβάρυνση των 70 €, ποσό το οποίο αφορά τα ταχυδρομικά έξοδα..
- Για την παροχή πρόσβασης μέσω διαδικτύου σε Φ.Ε.Κ. προηγουμένων ετών και συγκεκριμένα στα τεύχη: α) Α, Β, Δ, ΑΑΠ, Ε.Β.Ι. και Δ.Δ.Σ, η τιμή προσαυξάνεται, πέραν του ποσού της ετήσιας συνδρομής του 2007, κατά 40 € ανά έτος και ανά τεύχος και β) για το τεύχος Α.Ε.-Ε.Π.Ε. & Γ.Ε.ΜΗ, κατά 60 € ανά έτος παλαιότητας.

- Η καταβολή γίνεται σε όλες τις Δημόσιες Οικονομικές Υπηρεσίες (Δ.Ο.Υ.). Το πρωτότυπο διπλότυπο (έγγραφο αριθμ. πρωτ. 9067/28.2.2005 2η Υπηρεσία Επιτρόπου Ελεγκτικού Συνεδρίου) με φροντίδα των ενδιαφερομένων, πρέπει να αποστέλλεται ή να κατατίθεται στο Εθνικό Τυπογραφείο (Καποδιστρίου 34, Τ.Κ. 104 32 Αθήνα).
- Σημειώνεται ότι φωτοαντίγραφα διπλοτύπων, ταχυδρομικές Επιταγές για την εξόφληση της συνδρομής, δεν γίνονται δεκτά και θα επιστρέφονται.
- Οι οργανισμοί τοπικής αυτοδιοίκησης, τα νομικά πρόσωπα δημοσίου δικαίου, τα μέλη της Ένωσης Ιδιοκτητών Ημερησίου Τύπου Αθηνών και Επαρχίας, οι τηλεοπτικοί και ραδιοφωνικοί σταθμοί, η Ε.Σ.Η.Ε.Α, τα τριτοβάθμια συνδικαλιστικά Όργανα και οι τριτοβάθμιες επαγγελματικές ενώσεις δικαιούνται έκπτωσης πενήντα τοις εκατό (50%) επί της ετήσιας συνδρομής (τρέχον έτος + παλαιότητα).
- Το ποσό υπέρ ΤΑ.Π.Ε.Τ. [5% επί του ποσού συνδρομής (τρέχον έτος + παλαιότητα)], καταβάλλεται ολόκληρο (Κ.Α.Ε. 3512) και υπολογίζεται πριν την έκπτωση.
- Στην Ταχυδρομική συνδρομή του τεύχους Α.Σ.Ε.Π. δεν γίνεται έκπτωση.

Πληροφορίες για δημοσιεύματα που καταχωρούνται στα Φ.Ε.Κ. στο τηλ.: 210 527900.
Φωτοαντίγραφα παλαιών Φ.Ε.Κ.: Μάρνη 8, τηλ.: 210 8220885, 210 8222924, 210 5279050.
Οι πολίτες έχουν τη δυνατότητα ελεύθερης ανάγνωσης των δημοσιευμάτων που καταχωρούνται σε όλα τα τεύχη της Εφημερίδας της Κυβερνήσεως πλην εκείνων που καταχωρούνται στο τεύχος Α.Ε.-Ε.Π.Ε. από την ιστοσελίδα του Εθνικού Τυπογραφείου (www.et.gr)

ΟΙ ΥΠΗΡΕΣΙΕΣ ΕΞΥΠΗΡΕΤΗΣΗΣ ΠΟΛΙΤΩΝ ΛΕΙΤΟΥΡΓΟΥΝ ΚΑΘΗΜΕΡΙΝΑ ΑΠΟ 08:00 ΜΕΧΡΙ 13:00

04006570712100012

ΑΠΟ ΤΟ ΕΘΝΙΚΟ ΤΥΠΟΓΡΑΦΕΙΟ
ΚΑΠΟΔΙΣΤΡΙΟΥ 34 * ΑΘΗΝΑ 104 32 * ΤΗΛ. 210 52 79 000 * FAX 210 52 21 004
ΗΛΕΚΤΡΟΝΙΚΗ ΔΙΕΥΘΥΝΣΗ: http://www.et.gr – e-mail: webmaster.et@et.gr