Signature Not Verified
Digitally signed by Theodoros Moumouris
Date: 2011.01.27 09:11:06 EET
Reason: Signed PDF (embedded)
Location: Athens, Ethniko Typografio

ΕΦΗΜΕΡΙΣ ΤΗΣ ΚΥΒΕΡΝΗΣΕΩΣ

ΤΗΣ ΕΛΛΗΝΙΚΗΣ ΔΗΜΟΚΡΑΤΙΑΣ

ΤΕΥΧΟΣ ΤΕΤΑΡΤΟ **Αρ. Φύλλου 696**

31 Δεκεμβρίου 2010

ΑΠΟΦΑΣΕΙΣ

Αριθμ. 13658

Καθορισμός των οριογραμμών όχθης, παρόχθιας ζώνης και παλαιάς όχθης στο Δ.Δ. Ν. Απολλωνίας, Δήμου Απολλωνίας, Ν. Θεσσαλονίκης, από τη Λουτρόπολη Απολλωνίας έως το Οθωμανικό Λουτρό.

Η ΓΕΝΙΚΗ ΓΡΑΜΜΑΤΕΑΣ ΠΕΡΙΦΕΡΕΙΑΣ ΚΕΝΤΡΙΚΗΣ ΜΑΚΕΔΟΝΙΑΣ

Έχοντας υπόψη:

1. Τις διατάξεις του άρθρου 5 παρ. 1 και του άρθρου 31 παρ. 1 του Ν. 2971/2001 (ΦΕΚ 285/τ.Α/19-12-2001) «Περί αιγιαλού και παραλίας και άλλες διατάξεις».

2. Τις διατάξεις του άρθρου 2 του Ν.Δ. 439/70 «Περί συμπληρώσεως των διατάξεων περί αιγιαλού».

3. Τις διατάξεις του άρθρου 5 του Ν. 3200/55 «Περί διοικητικής αποκέντρωσης» όπως αυτές τροποποιήθηκαν και ισχύουν σήμερα.

4. Τις διατάξεις του άρθρου 19 παρ. 5 Ν. 2344/1995 του άρθρου 52 παραγρ. 6 Ν. 2218/1994, του άρθρου 4 παρ. 7 του Ν. 2240/94, δυνάμει των οποίων οι αρμοδιότητες του Υπουργείου Οικονομικών που είχαν μεταβιβασθεί στους Νομάρχες ανήκουν στον Περ/κό Δ/ντή, σε συνδυασμό με αυτές του άρθρου 14 παρ. 2 του Ν. 2399/96 με τις οποίες προβλέπεται η κατάργηση των θέσεων των Περ/κών Δ/ντών, οι αρμοδιότητες πλέον του οποίου περιήλθαν στον Γενικό Γραμματέα της Περιφέρειας που ασκούνται από τον Αναπληρωματικό Περ/κο Δ/ντή.

5. Τις διατάξεις του τέταρτου εδαφίου της παραγ. 2 του άρθρου 1 και της παρ.6 του ιδίου άρθρου του Ν. 2503/97 «Διοίκηση, οργάνωση, στελέχωση της Περιφέρειας, ρύθμιση θεμάτων για την τοπική αυτοδιοίκηση και άλλες διατάξεις» (ΦΕΚ 107/Α), σύμφωνα με τις οποίες οι Περιφερειακές Υπηρεσίες του Υπουργείου Οικονομικών, που συγκροτούσαν την Περ/κή Διοίκηση του Νομού ή Νομαρχίας, δεν υπήχθησαν στη εννιαία οργανική μονάδα της Περιφέρειας ούτε καταργήθηκαν, αλλά αποτελούν από 1-9-97, Υπηρεσίες του Υπουργείου Οικονομικών.

6. Το υπ'αριθμ. 28979/31-7-1997 έγγραφο της Δ/νσης Διοίκησης του Υπουργείου Εσωτερικών, Δημ. Διοίκησης και Αποκέντρωσης, σύμφωνα με το οποίο οι αρμοδιότητες του Γενικού Γραμματέα της Περιφέρειας σε θέματα Υπηρεσιών του Υπουργείου Οικονομικών μεταφέρονται από 1-9-1997 στον Υπουργό Οικονομικών.

7. Το Ν.3220 (ΦΕΚ 15/τ.Α/28-1-2004) Άρθρο 46 παρ. 21 με το οποίο οι αρμοδιότητες του Υπουργού Οικονομικών και Οικονομίας οι οποίες ανήκαν ή είχαν μεταβιβαστεί στους Νομάρχες μέχρι την έναρξη λειτουργίας των Νομαρχιακών Αυτοδιοικήσεων και αφορούν θέματα και Υπηρεσιών του Υπουργείου Οικονομίας και Οικονομικών, που εξαιρέθηκαν από την κατάργηση με τις διατάξεις της παραγ. 2 του άρθρου 39 του Ν. 2218/1994, περιέρχονται στον Γενικό Γραμματέα της Περιφέρειας, εκτός των θεμάτων Υ.Δ.Ε.

8. Την υπ' αριθμ. 7427/19-8-2004 απόφαση του Γενικού Γραμματέα της Περιφέρειας Κεντρικής Μακεδονίας (ΦΕΚ 1293 Β/23-8-2004), «Τροποποίηση και συμπλήρωση της αριθμ. 5631/26-7-2000 απόφασης μας (ΦΕΚ 1339/Β/6-11-2000) περί ορισμού εισηγητών και μεταβίβαση εξουσίας υπογραφής «με εντολή Γενικού Γραμματέα» αποφάσεων, εγγράφων και άλλων πράξεων στον Γενικό Διευθυντή, στους Προϊσταμένους Δ/σεων, Τμημάτων και Γραφείων των Υπηρεσιών της Περιφέρειας Κεντρικής Μακεδονίας».

9. Την υπ'αριθμ. 8063/30-10-2008 απόφαση του Γενικού Γραμματέα της Περιφέρειας Κεντρικής Μακεδονίας (ΦΕΚ 2317/Β΄/13-11-2008), «Ανάθεση αρμοδιοτήτων σε υπηρεσίες της Περιφέρειας Κεντρικής Μακεδονίας και μεταβίβαση του δικαιώματος υπογραφής Με εντολή Γενικού Γραμματέα αποφάσεων, εγγράφων και άλλων πράξεων στον προϊστάμενο της Γενικής Δ/νσης, στους προϊσταμένους Δ/νσεων, Τμημάτων και Γραφείων των Υπηρεσιών της Περιφέρειας Κεντρικής Μακεδονίας».

10. Την από 1-07-2010 έκθεση της κατά το άρθρο 3 του Ν.2971/19-12-2001 (ΦΕΚ 285/Τ.Α/19-12-2001) «Περί αιγιαλού και παραλίας» αρμόδιας Επιτροπής που αφορά στον «Καθορισμός των οριογραμμών όχθης, παρόχθιας ζώνης και παλαιάς όχθης στο Δ.Δ.Ν.Απολλωνίας, Δήμου Απολλωνίας, Ν. Θεσσαλονίκης, από τη Λουτρόπολη Απολλωνίας έως το Οθωμανικό Λουτρό».

11. Το από Νοέμβριου 2009 Τοπογραφικό και Υψομετρικό διάγραμμα, κλίμακας 1:500 από τον Δημήτριο Βοχαϊτη, Αγρονόμο τοπογράφο μηχ., που συντάχθηκε σε δυο (2) πινακίδες και ελέγχθηκε για την ακρίβεια και θεωρήθηκε νομότυπα από την Κτηματική Υπηρεσία Ν. Θεσσαλονίκης την 12-05-2010, όπως ορίζει το άρθρο 4 παρ. 2 του Ν. 2971/2001 και συνοδεύει την παραπάνω έκθεση.

12. Την υπ'αριθμ. 751/15-11-2010 θετική γνωμοδότηση του Φορέα Διαχείρισης Λιμνών Κορώνειας-Βόλβης.

13. Το με αριθμό πρωτ. 4051/20-07-2010 έγγραφο της Κτηματικής Υπηρεσίας του Ν.Θεσσαλονίκης, με το οποίο διαβιβάστηκε στη υπηρεσία μας ο σχετικός φάκελος του θέματος, αποφασίζουμε:

Επικυρώνουμε την από 25-05-2010 έκθεση της κατά το άρθρο 3 του Ν.2971/2001 (ΦΕΚ 285 τ.Α΄/19-12-2001) «Περί αιγιαλού και παραλίας» αρμόδιας Επιτροπής για τον «Καθορισμός των οριογραμμών όχθης, παρόχθιας ζώνης και παλαιάς όχθης στο Δ.Δ. Ν. Απολλωνίας, Δήμου Απολλωνίας, Ν. Θεσσαλονίκης, από τη Λουτρόπολη Απολλωνίας έως το Οθωμανικό Λουτρό», καθώς επίσης και το από Νοέμβριου 2009 Τοπογραφικό και Υψομετρικό διάγραμμα, κλίμακας 1:500 από τον Δημήτριο Βοχαΐτη, Αγρονόμο τοπογράφο μηχ., που συντάχθηκε σε δυο (2) πινακίδες και ελέγχθηκε για την ακρίβεια και θεωρήθηκε νομότυπα από την Κτηματική Υπηρεσία Ν. Θεσσαλονίκης την 12-05-2010, όπως ορίζει το άρθρο 4 παρ. 2 του Ν. 2971/2001.

1) Καθορίζουμε στο παραπάνω τοπογραφικό διάγραμμα:

α) την οριογραμμή της όχθης, με κόκκινη συνεχή, πολυγωνική γραμμή, με στοιχεία 1, 2, 3, ... , 22, 23, 24, της οποίας οι κορυφές εξασφαλίζονται από το Κρατικό Τριγωνομετρικό Δίκτυο.

β) την οριογραμμή της παρόχθιας ζώνης, με κίτρινη συνεχή, πολυγωνική, με στοιχεία 1΄, 2΄, 3΄, ... , 22΄, 23΄, 24΄, της οποίας οι κορυφές εξασφαλίζονται από το Κρατικό Τριγωνομετρικό Δίκτυο.

2) Αποφαινόμαστε ότι υφίσταται παλαιά όχθη, που συμπίπτει με το προς τη λίμνη όριο κληροτεμαχίων των Διανομών Αγροκτήματος Λουτρά Βόλβης έτους 1938 και Αγροκτήματος Ν. Απολλωνίας έτους 1932 του Υπουργείου Γεωργίας, με μπλε συνεχή, πολυγωνική γραμμή, με στοιχεία 1΄΄, 2΄΄, 3΄΄, ... , 27΄΄, 28΄΄, 29΄΄, της οποίας οι κορυφές εξασφαλίζονται από το Κρατικό Τριγωνομετρικό Δίκτυο.

3) Καθορίζουμε παρόχθια ζώνη, σύμφωνα με τις διατάξεις του άρθρου 7 του Ν. 2971/2001, πλάτους 10 μέτρων.

Η παραπάνω χάραξη αποτελεί καθορισμό των οριογραμμών όχθης, παρόχθιας ζώνης και παλαιάς όχθης.

Η απόφαση αυτή μαζί με την Έκθεση της Επιτροπής και το Τοπογραφικό διάγραμμα, να δημοσιευθούν στην Εφημερίδα της Κυβερνήσεως.

Θεσσαλονίκη, 7 Δεκεμβρίου 2010

Με εντολή Γενικού Γραμματέα Περιφέρειας
Ο Γενικός Διευθυντής Περιφέρειας
ΝΙΚΟΛΑΟΣ Χ. ΤΣΟΤΣΟΛΗΣ

ΕΚΘΕΣΗ

Επιτροπής Καθορισμού των οριογραμμών όχθης - παρόχθιας ζώνης και παλαιός όχθης, σύμφωνα με τις διατάξεις του Ν. 2971/2001

«Καθορισμός των οριογραμμών όχθης, παρόχθιας ζώνης και παλαιάς όχθης στο Δ.Δ. Ν. Απολλωνίας, του Δήμου Απολλωνίας, Ν. Θεσσαλονίκης, από τη Λουτρόπολη Απολλωνίας έως το Οθωμανικό Λουτρό»

Θεσσαλονίκη 01.07.2010 οι υπογεγραμμένοι:

1. Ευστράτιος Μπανακάκης, Αγρονόμος Τοπογράφος Μηχανικός με Α' βαθμό, Προϊστάμενος Δ/νσης της Κτηματικής Υπηρεσίας Ν. Θεσσαλονίκης, ως Πρόεδρος.

2. Νίκη Λεμονή, Αγρονόμος Τοπογράφος Μηχανικός με Β΄ βαθμό, υπάλληλος της Κτηματικής Υπηρεσίας Ν. Θεσσαλονίκης, μηχανικός Δημοσίου, ως μέλος.

3. Βάσω Παπαδημητρίου, Αγρονόμος Τοπογράφος Μηχανικός με Β' βαθμό, νόμιμη αναπληρώτρια του Προϊσταμένου Τμήματος Υδραυλικών Έργων της Ν.Α. Θεσσαλονίκης, ως μέλος του τακτικού μέλους κωλυόμενου.

4. Χαρίκλεια Ψαλτοπούλου, Ιχθυολόγος με Α' βαθμό, Προϊσταμένη Τμήματος Εσωτερικών Υδάτων/ Δ/νσης Αλιείας Ν.Α. Θεσσαλονίκης, ως μέλος.

5. Γεώργιος Παπαϊωάννου, Αρχιτέκτων Μηχανικός με Α' βαθμό, Δ/ντης της Δ/νσης Πολεοδομίας Ν.Α. Θεσσαλονίκης, ως μέλος.

Το 6ο μέλος, Κωνσταντίνος Χριστιανόπουλος, Αρχιτέκτων Μηχανικός με Α΄ βαθμό, της Δ/νσης Χωροταξίας και Περιβάλλοντος Κεντρικής Μακεδονίας, νόμιμος αναπληρωτής του Δ/ντη της υπηρεσίας αυτής, ως μέλος, του τακτικού μέλους κωλυομένου, παρόλο που κλήθηκε νομότυπα με την αρ. πρωτ. 1270/13.05.20105 πρόσκληση δεν παρέστη στην Επιτροπή.

Που αποτελούμε την Επιτροπή Καθορισμού Όχθης- Παρόχθιας Ζώνης - Παλαιάς Όχθης, δυνάμει του άρθρου 3 του Ν. 2971/2001 και της υπ' αριθ. 5207/11-05-2010 απόφασης του Γενικού Γραμματέα Περιφέρειας Κεντρικής Μακεδονίας, που συγκλήθηκε ύστερα από την με αριθ. πρωτ. 1270/13.05.2010 πρόσκληση του Προέδρου της, έπειτα από αυτοψία στην προαναφερθείσα τοποθεσία την 19-05-2010 και αφού λάβαμε υπόψη:

1. το με αριθμ. πρωτ. 918/26-02-2010 έγγραφο του Δήμου Απολλωνίας για καθορισμό των οριογραμμών όχθης, παρόχθιας ζώνης και παλαιάς όχθης στην προαναφερθείσα περιοχή

2. το από Νοεμβρίου 2009 τοπογραφικό και υψομετρικό διάγραμμα, που συντάχθηκε σε δύο (2) πινακίδες, με κλίμακα 1:500, από τον Δημήτριο Βοχαΐτη, Αγρονόμο Τοπογράφο Μηχανικό, ελέγχθηκε και θεωρήθηκε νομότυπα από την Κτηματική Υπηρεσία Θεσσαλονίκης την 12.05.2010, όπως ορίζει το άρθρο 4 παρ. 2, του Ν. 2971/2001

3. τις διατάξεις του Ν. 2971/2001 (ΦΕΚ 285Α/19-12-2001)

4. την αντίληψη που σχηματίστηκε από την επιτόπια επίσκεψη για το πλάτος της βρεχόμενης ζώνης της ξηράς και άλλων συναφών στοιχείων, που αναφέρονται στο άρθρο 9 του Ν. 2971/2001 και ειδικότερα ότι:

α) Η γεωμορφολογία του εδάφους περιλαμβάνει χαλαρά ιζήματα χωρίς ιδιαίτερες εξάρσεις με υψόμετρα που φαίνονται στο διάγραμμα, που δεν παρουσιάζουν έντονες διαφορές.

Η όχθη περιλαμβάνει συνεχόμενες πεδινές εκτάσεις, εκτός σχεδίου, μη δομημένες.

Η βλάστηση είναι φυσική, χαμηλή και ποώδης και εσώτερα υπάρχουν δέντρα.

β) Στην περιοχή δεν εντοπίσθηκαν παράκτιοι φυσικοί όροι.

γ) Η περιοχή δεν προσβάλλεται από ισχυρούς ανέμους.

δ) Η μορφολογία του πυθμένα είναι αμμώδης αργιλώδης, με ήπιες κλίσεις και μικρά βάθη κοντά στην ακτή.

ε) Δεν υφίσταται έντονος κυματισμός.

στ) Δεν υφίστανται τεχνικά έργα στην περιοχή.

ζ) Υφίστανται Δημόσια Κτήματα διαχείρισης του Υπουργείου Οικονομικών, και συγκεκριμένα το Α.Β.Κ. 2849, το οποίο αφορά εγκαταληφθείσα σιδηροδρομική γραμμή, που αποτελούσαν τα αρ. 2 και 7 αγροτεμάχια των διανομών Αγροκτήματος Λουτρά Βόλβης έτους 1938 και Αγροκτήματος Ν. Απολλωνίας έτους 1932 του Υπουργείου Γεωργίας.

η) Δεν υφίσταται Εθνικό Κτηματολόγιο.

θ) Η περιοχή εντάσσεται στην υπουργική απόφαση υπ' αριθμ. 6919/11-02-2004 (ΦΕΚ 248Δ/05-03-2004) με τίτλο "Χαρακτηρισμός των λιμναίων χερσαίων και υδάτινων περιοχών του υγροτοπικού συστήματος των λιμνών Βόλβης-Κορώνειας και Μακεδόνικων Τεμπών ως «Εθνικό Πάρκο Υγροτόπων των λιμνών Βόλβης-Κορώνειας και Μακεδόνικων Τεμπών» και καθορισμός χρήσεων, όρων και περιορισμών δόμησης", η οποία τροποποιείται με την Κ.Υ.Α. 39542/12-08-2008 (ΦΕΚ 441 ΑΑΠΘ/09-10-2008).

5. Τα στοιχεία των υφιστάμενων στην περιοχή διανομών της Τοπογραφικής Υπηρεσίας του Υπουργείου Γεωργίας, ήτοι των αγροκτημάτων Ν. Απολλωνίας έτους 1932 και Λουτρά Βόλβης έτους 1938, που έχουν εφαρμοστεί στο διάγραμμα, και συγκεκριμένα το προς τη λίμνη όριο των τεμαχίων 1 και 84.

6. Την από Ιανουαρίου 2010 Τεχνική Έκθεση και την από Ιουνίου 2010 συμπληρωματική Τεχνική Έκθεση του Δημητρίου Βοχαΐτη, Αγρονόμου Τοπογράφου Μηχανικού.

Γνωμοδοτούμε

1) Καθορίζουμε στο παραπάνω τοπογραφικό διάγραμμα:

α) την οριογραμμή της όχθης, με κόκκινη συνεχή, πολυγωνική γραμμή, με στοιχεία 1, 2, 3, ... , 22, 23, 24, της οποίας οι κορυφές εξασφαλίζονται από το Κρατικό Τριγωνομετρικό Δίκτυο.

β) την οριογραμμή της παρόχθιας ζώνης, με κίτρινη συνεχή, πολυγωνική , με στοιχεία 1΄, 2΄, 3΄, ... , 22΄, 23΄, 24΄, της οποίας οι κορυφές εξασφαλίζονται από το Κρατικό Τριγωνομετρικό Δίκτυο.

2) Αποφαινόμαστε ότι υφίσταται παλαιά όχθη, που συμπίπτει με το προς τη λίμνη όριο κληροτεμαχίων των Διανομών Αγροκτήματος Λουτρά Βόλβης έτους 1938 και Αγροκτήματος Ν. Απολλωνίας έτους 1932 του Υπουργείου Γεωργίας, με μπλε συνεχή, πολυγωνική γραμμή, με στοιχεία 1΄΄, 2΄΄, 3΄΄, ... , 27΄΄, 28΄΄, 29΄΄, της οποίας οι κορυφές εξασφαλίζονται από το Κρατικό Τριγωνομετρικό Δίκτυο.

3) Καθορίζουμε παρόχθια ζώνη, σύμφωνα με τις διατάξεις του άρθρου 7 του Ν. 2971/2001, πλάτους 10 μέτρων.

Η Επιτροπή

Ο Πρόεδρος
ΕΥΣΤΑΤΙΟΣ Α. ΜΠΑΝΑΚΑΚΗΣ
Τα Μέλη
(υπογραφές)

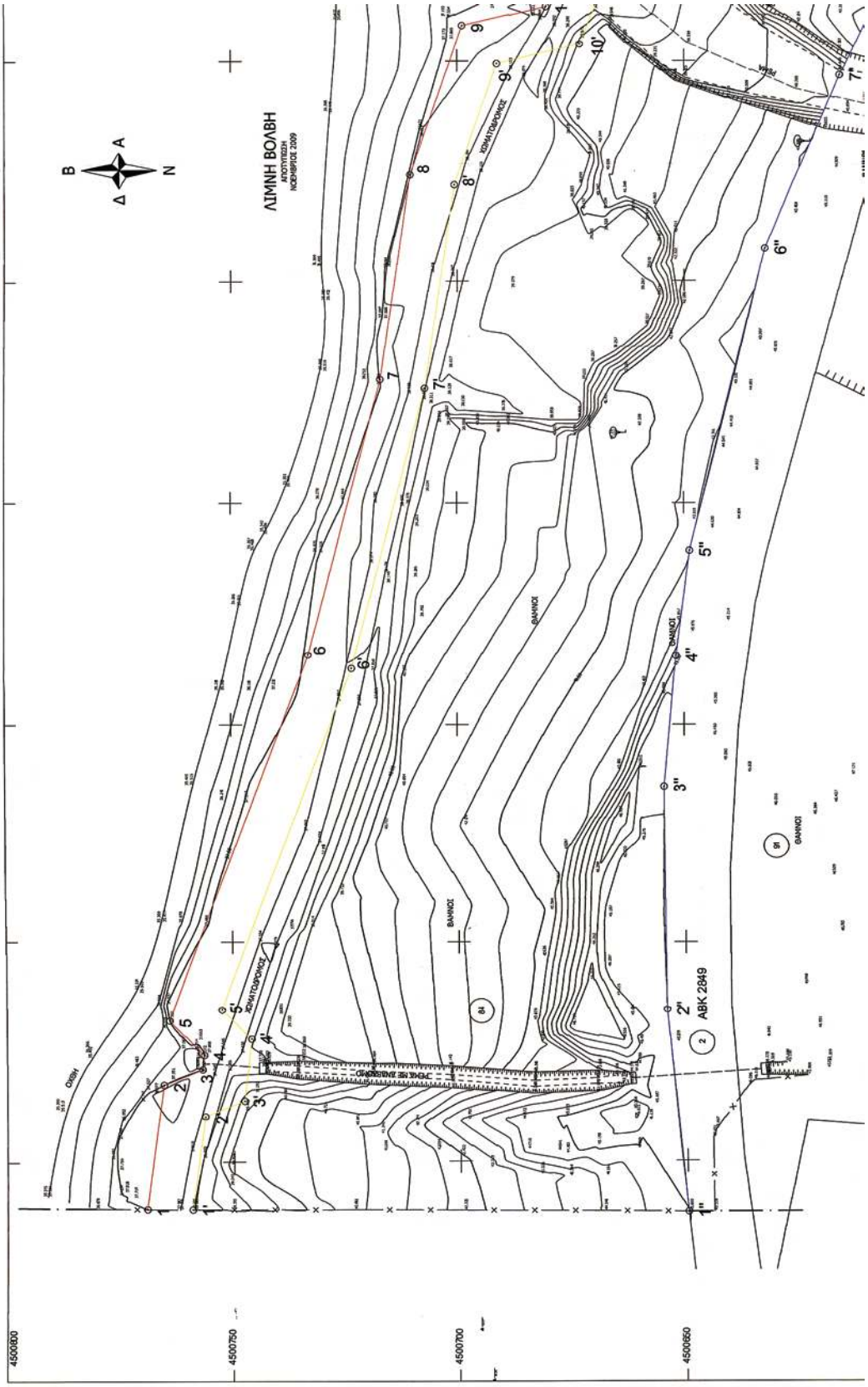

ΕΘΝΙΚΟ ΤΥΠΟΓΡΑΦΕΙΟ
Για τεχνικούς λόγους στο σχεδιάγραμμα, έγινε σμίκρυνση, κατά ποσοστό 36%

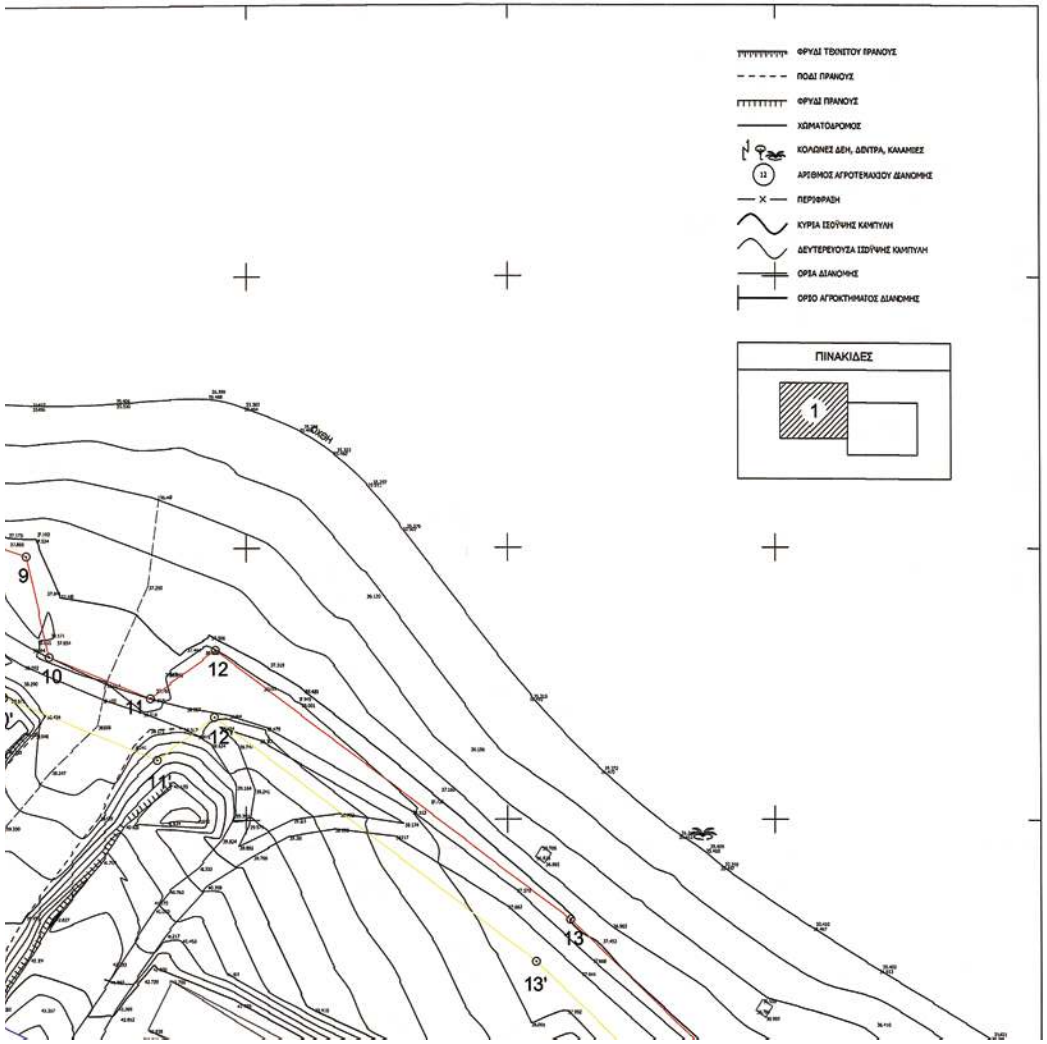

ΠΙΝΑΚΑΣ ΣΥΝΤΕΤΑΓΜΕΝΩΝ

ΟΧΘΗΣ			ΠΑΡΟΧΘΙΑΣ ΖΩΝΗΣ			ΠΑΛΑΙΑΣ ΟΧΘΗΣ		
1.	449989.18	4500769.28	1'.	449989.07	4500759.21	1".	449988.29	4500849.75
2.	450017.54	4500765.44	2'.	450010.39	4500756.31	2".	450034.52	4500854.31
3.	450020.92	4500756.87	3'.	450013.81	4500747.63	3".	450085.83	4500854.5
4.	450024.29	4500756.48	4'.	450027.87	4500746.01	4".	450115.71	4500851.73
5.	450032.09	4500764.11	5'.	450034.54	4500752.52	5".	450139.38	4500848.75
6.	450115.96	4500732.82	6'.	450112.95	4500723.27	6".	450207.2	4500832.34
7.	450177.72	4500716.93	7'.	450175.78	4500707.11	7".	450246.58	4500815.89
8.	450224.11	4500710.45	8'.	450221.78	4500700.68	8".	450286.01	4500596.86
9.	450257.89	4500698.89	9'.	450249.43	4500691.22	9".	450306.18	4500605.11
10.	450262.28	4500680.31	10'.	450253.14	4500672.96	10'.	450408.9	4500551.5
11.	450281.58	4500672.56	11'.	450282.87	4500661.26	11'.	450441.91	4500538.18
12.	450294.07	4500681.27	12'.	450293.93	4500668.98	12'.	450445	4500538.03
13.	450361.82	4500631.64	13'.	450355.4	4500623.94	13'.	450493.11	4500505.7
14.	450390.74	4500604.27	14'.	450384.68	4500596.24	14'.	450485.89	4500489.69
15.	450449.97	4500569.11	15'.	450445.64	4500560.05	15'.	450498.72	4500483.11
16.	450512.97	4500545.69	16'.	450508.51	4500536.88	16'.	450521.11	4500475.17
17.	450551.2	4500521.55	17'.	450545.88	4500513.68	17'.	450577.46	4500450.68
18.	450629.3	4500472.63	18'.	450624.81	4500463.77	18'.	450614.02	4500433.88
19.	450679.56	4500450.48	19'.	450675.65	4500441.27	19'.	450641.76	4500419.83
20.	450736.88	4500426.98	20'.	450734.34	4500417.21	20'.	450659.77	4500412.74
21.	450776.72	4500422.25	21'.	450776.45	4500412.21	21'.	450672.2	4500409.29
22.	450829.45	4500425.71	22'.	450830.96	4500415.79	22'.	450691.53	4500406.75
23.	450868.75	4500435.24	23'.	450872.38	4500425.83	23'.	450721.93	4500405.93
24.	450990.21	4500501.38	24'.	450995	4500492.6	24'.	450759.51	4500405.99
						25'.	450778.78	4500406.91
						26'.	450817.74	4500410.75
						27'.	450836.27	4500414.82
						28'.	450848.88	4500447.33
						29'.	451101.13	4500462.37

ΑΡΜΟΔΙΑ ΥΠΗΡΕΣΙΑ ΥΠ. ΟΙΚΟΝΟΜΙΚΩΝ : ΚΤΗΜΑΤΙΚΗ ΥΠΗΡΕΣΙΑ Ν.ΘΕΣ/ΝΙΚΗΣ

ΥΠΟΜΝΗΜΑ ΕΠΙΣΤΡΟΠΗΣ

Το παρόν Τοπογραφικό Διάγραμμα συνοδεύει την από 01.07.2010 Έκθεση Επιτροπής Καθορισμού των ορίων όχθης άρθρο 3 Ν. 2971/2001.

Γραμμή Όχθης : 1,2,3,...22,23,24
Γραμμή Παρόχθιας Ζώνης : 1',2',3',...22',23',24'
Γραμμή Παλαιάς Όχθης : 1",2",3",...27",28",29"

Οι κορυφές των οριογραμμών εξασφαλίζονται από καθαρά πολυγωνομετρικά σημεία και συντεταγμένες του Κρατικού Τριγωνομετρικού Δικτύου και οι συντεταγμένες της αναγράφονται στο Διάγραμμα με μορφή πίνακα.

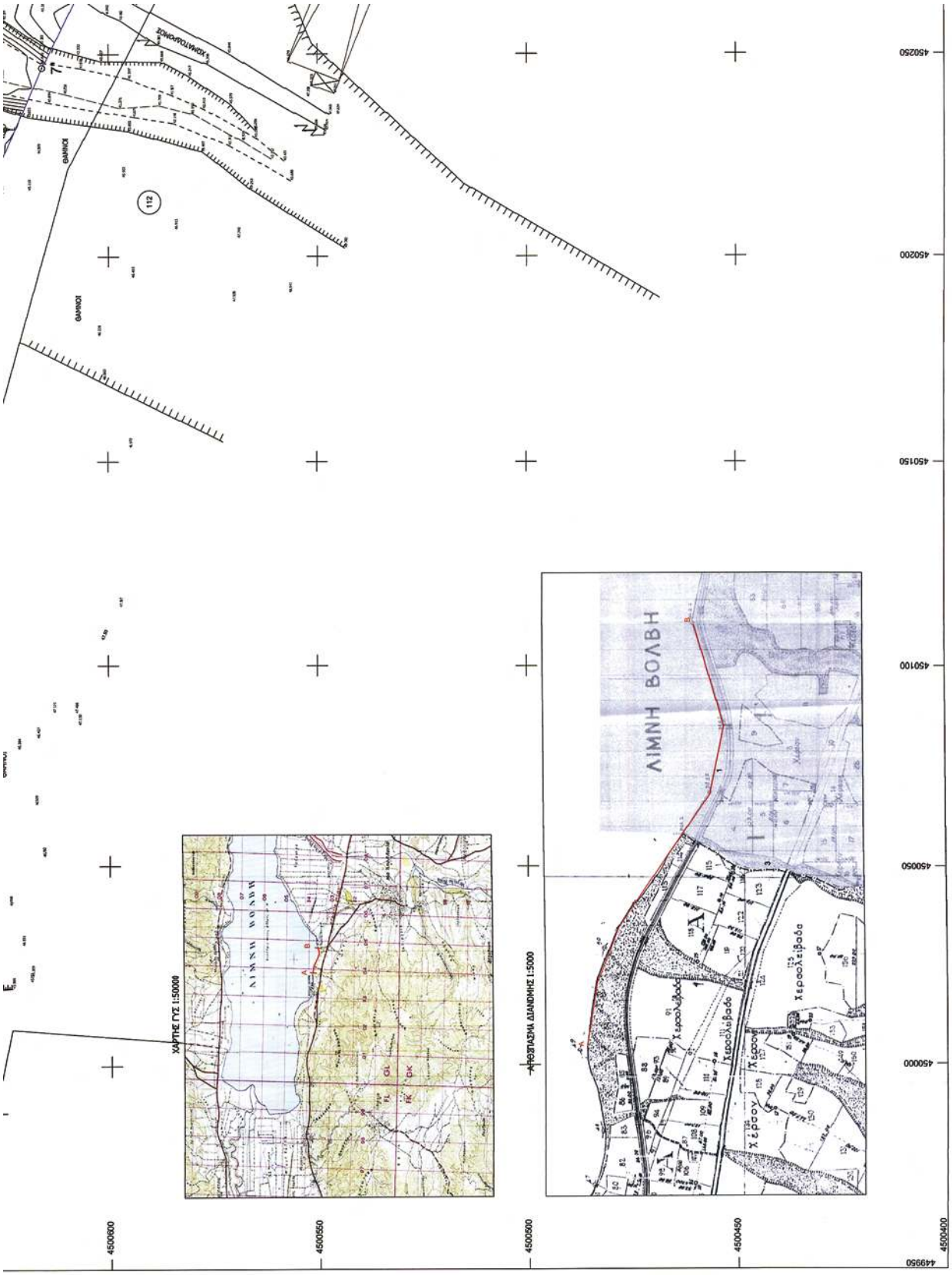
ΛΙΜΝΗ ΒΟΛΒΗ
ΧΑΡΤΗΣ ΓΥΣ 1:50000
ΠΟΣΤΑΛΑΣΜΑ ΔΙΑΝΟΜΗΣ 1:5000
4500600
4500550
4500500
4500450
4500400
450250
450200
450150
450100
450050
450000
449950

Οι κορυφές των ορογραμμών εξαρτολίζονται από καθορά πολυγωνομετρικό σημείο και συντεταγμένες της Κρατικού Τριγωνομετρικού Δικτύου και οι συντεταγμένες της αναγράφονται στο Διάγραμμα με μορφή πίνακα.

Θεσσαλονίκη 01.06.2010

Ο Πρόεδρος

Τα μέλη

1)

2)

3)

4)

ΤΟΠΟΓΡΑΦΙΚΟ ΔΙΑΓΡΑΜΜΑ
ΚΑΘΟΡΙΣΜΟΥ ΟΡΙΩΝ ΟΧΘΗΣ
ΠΑΡΟΧΘΙΑΣ ΖΩΝΗΣ ΚΑΙ ΠΑΛΑΙΑΣ ΟΧΘΗΣ

ΕΠΙΣΤΕΥΔΩΝ: ΔΗΜΟΣ ΑΠΟΛΛΩΝΙΑΣ

ΠΕΡΙΟΧΗ : Λίμνη Βόλβη - Λουτρά Ν. Απολλωνίας

Ο.Τ.Α. : ΔΗΜΟΣ ΑΠΟΛΛΩΝΙΑΣ

ΕΠΑΡΧΙΑ : ΛΑΓΚΑΔΑ

ΤΡΙΓΩΝΟΜΕΤΡΙΚΗ ΕΞΑΡΤΗΣΗ : Από Τριγ. Δίκτυο ΓΥΣ & Υπουργείου Γεωργίας

ΥΨΟΜΕΤΡΙΚΗ ΑΦΕΤΗΡΙΑ : Τριγ. Δίκτυο ΓΥΣ

ΚΛΙΜΑΚΑ : 1:500

ΠΙΝΑΚΙΔΑ : (1)

ΔΙΕΥΘΥΝΣΗ ΚΕΝΤΡΙΚΗΣ ΜΑΚΕΔΟΝΙΑΣ
Δ.Ι.Π.Ε. Χ.Θ.
Χώρος: Θεσσαλονίκη
Θεσσαλονίκη Νοέμβριος
Θέση: εκβολικός χίου ποδιού
Αναθεωρήθ. κατά τα ανωτέρω σελ.
Τα θεμέλια τοπογραφικά διάγραμμα
συνάδουν στο αντίγραφο 136.38/1.2010

Ο ΣΥΝΤΑΞΑΣ

ΒΟΧΑΙΤΗΣ Ι. ΔΗΜΗΤΡΙΟΣ
ΑΓΡΟΣ Δ. ΠΡΟΤΟΤΥΠΟΣ ΜΗΧΑΝΙΚΟΣ Δ.Τ.
ΜΕΛΕΤΗΣ - Σ.Ε. ΔΡΟΣ ΔΗΜΗΤΡΟΥ 6Β
ΣΥΠΟΠΟΛΙΟ 14 τκ.54248 ΘΕΣΝΙΚΗ-Τηλ. 2310.....
Α.Φ.Μ: 034999789 ΔΟΥ: Ζ ΘΕΣΣΑΛΟΝΙΚΗΣ

Πιστοποιείται ότι η υπογραφή
Θεσσαλονίκη 5/11/2010
Ο ΕΠΟΡΗΘΗΚΕ
Ο Δ/ντής Δ/νσης Κτ.Υ.Χ.Θ. Π. Κ. Κ.Ι.

ΕΛΛΗΝΙΚΗ ΔΗΜΟΚΡΑΤΙΑ
ΥΠΟΥΡΓΕΙΟ ΟΙΚΟΝΟΜΙΑΣ & ΑΝΑΠΤΥΞΗΣ
ΓΕΝΙΚΗ ΓΡΑΜΜΑΤΕΙΑ ΔΗΜΟΣΙΩΝ ΕΡΓΩΝ ΒΟΡΕΙΟΥ ΕΛΛΑΔΟΣ
ΚΤΗΜΑΤΙΚΗ ΥΠΗΡΕΣΙΑ Ν. ΘΕΣΣΑΛΟΝΙΚΗΣ
ΕΛΕΓΧΘΗΚΕ ΓΙΑ ΤΗΝ ΑΚΡΙΒΕΙΑ & ΘΕΩΡΗΘΗΚΕ
Θεσσαλ. 13.05.2010
Ο Δ/ντής Δ/νσης Κτ.Υ.Χ.Θ.
Παναγιώτης Χαπιζάνης
Τοπογράφος Μηχανικός
με Α' βαθμό

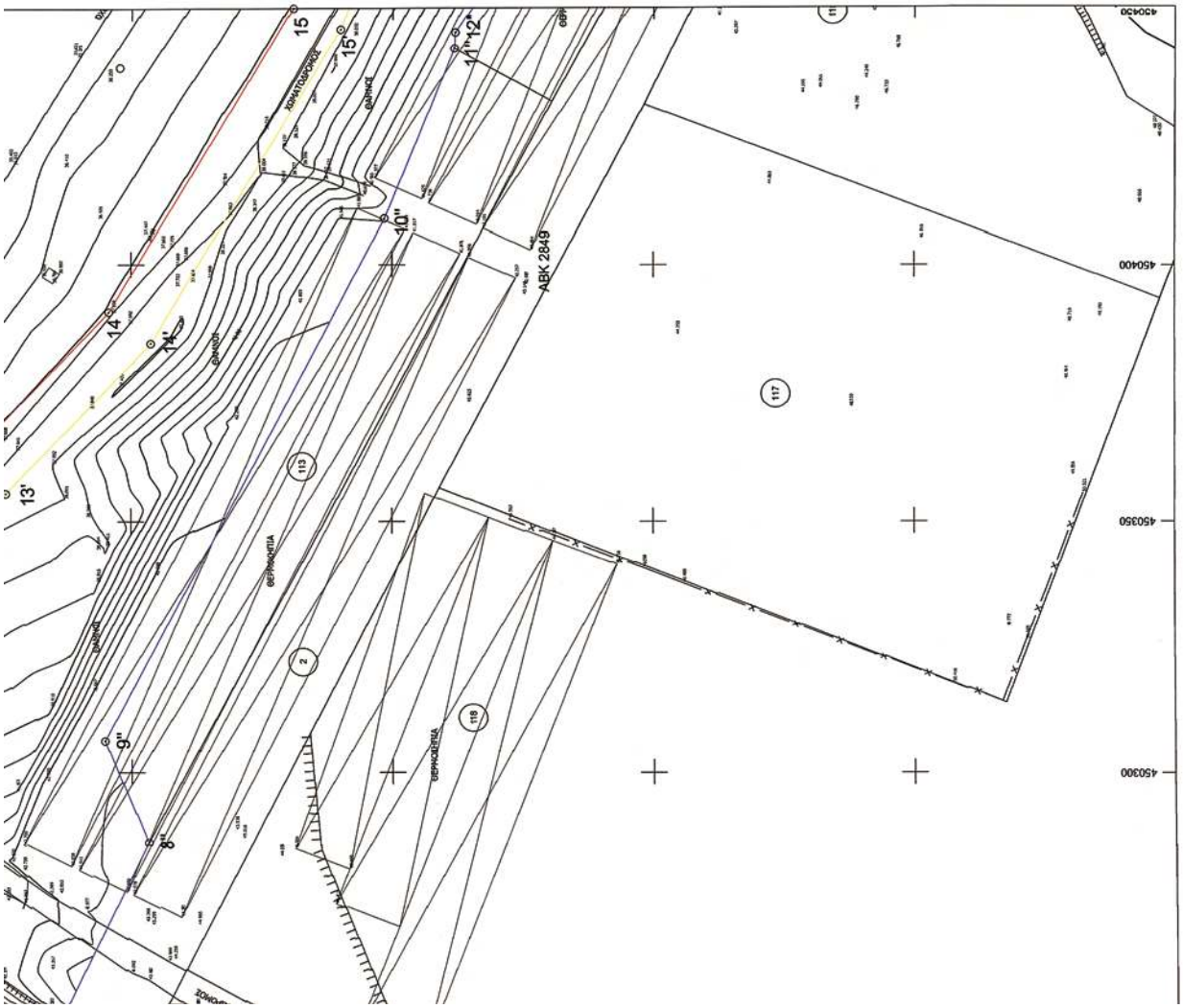

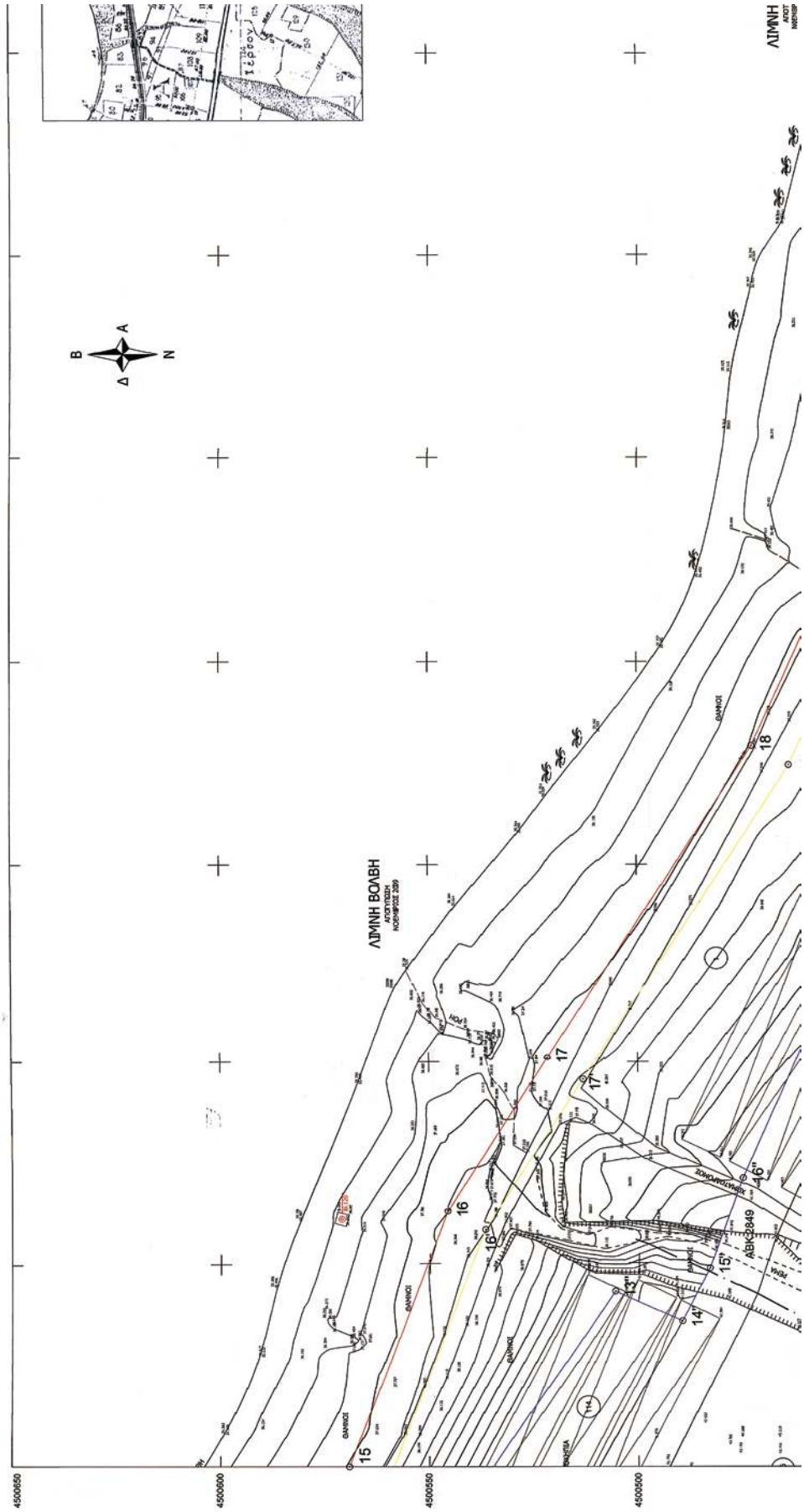

ΕΘΝΙΚΟ ΤΥΠΟΓΡΑΦΕΙΟ
Για τεχνικούς λόγους στο σχεδιάγραμμα, έγινε σμίκρυνση, κατά ποσοστό 33%

04006963112100012

ΠΙΝΑΚΑΣ ΣΥΝΤΕΤΑΓΜΕΝΩΝ

	ΟΙΚΗΣΗ		ΠΑΡΟΧΟΔΑΣ ΖΩΝΗΣ		ΠΑΛΑΙΑΣ ΟΙΚΗΣΗΣ	
1.	449989.18	4502709.29	1'. 449989.07	4500759.21	1". 449988.29	4502649.75
2.	450017.54	4501765.44	2'. 450010.39	4500758.31	2". 450034.52	4500654.31
3.	450020.92	4500756.87	3'. 450013.81	4500747.63	3". 450085.53	4500654.5
4.	450024.29	4500756.48	4'. 450027.87	4500746.01	4". 450115.31	4500651.73
5.	450032.09	4500754.11	5'. 450034.54	4500742.52	5". 450139.38	4500648.75
6.	450115.98	4500732.82	6'. 450112.85	4500733.27	6". 450207.2	4500632.34
7.	450177.72	4500716.93	7'. 450175.78	4500707.11	7". 450246.58	4500615.83
8.	450224.11	4500710.45	8'. 450221.78	4500700.68	8". 450286.61	4500596.86
9.	450257.89	4500686.89	9'. 450249.43	4500691.22	9". 450306.18	4500605.11
10.	450263.28	4500680.31	10'. 450253.74	4500672.96	10". 450408.9	4500551.4
11.	450281.58	4500672.98	11'. 450282.87	4500681.26	11". 450441.91	4500538.18
12.	450294.07	4500681.27	12'. 450293.93	4500668.98	12". 450445	4500538.03
13.	450381.82	4500631.64	13'. 450355.4	4500623.94	13". 450493.11	4500505.7
14.	450390.74	4500604.27	14'. 450384.69	4500596.24	14". 450485.89	4500489.69
15.	450449.87	4500569.11	15'. 450445.64	4500560.05	15". 450468.72	4500483.11
16.	450512.97	4500545.69	16'. 450508.51	4500536.68	16". 450521.11	4500475.17
17.	450551.2	4500521.95	17'. 450545.88	4500513.08	17". 450577.40	4500450.69
18.	450620.3	4500472.63	18'. 450614.61	4500463.77	18". 450614.02	4500433.88
19.	450679.56	4500450.48	19'. 450675.65	4500441.37	19". 450641.76	4500419.93
20.	450735.68	4500435.98	20'. 450734.34	4500417.21	20". 450659.77	4500412.74
21.	450776.72	4500422.25	21'. 450776.45	4500412.21	21". 450672.2	4500409.39
22.	450820.45	4500425.71	22'. 450830.98	4500415.79	22". 450691.53	4500408.75
23.	450868.75	4500435.24	23'. 450872.38	4500435.83	23". 450721.03	4500405.53
24.	450990.21	4500501.38	24'. 450995	4500502.6	24". 450759.51	4500405.59
					25". 450778.78	4500406.91
					26". 450817.74	4500410.75
					27". 450836.27	4500414.82
					28". 450948.88	4500447.33
					29". 451001.13	4500482.37

ΑΡΜΟΔΙΑ ΥΠΗΡΕΣΙΑ ΥΠ. ΟΙΚΟΝΟΜΙΚΩΝ : ΚΤΗΜΑΤΙΚΗ ΥΠΗΡΕΣΙΑ Ν.ΘΕΣ/ΝΙΚΗΣ

ΥΠΟΜΝΗΜΑ ΕΠΙΤΡΟΠΗΣ

Το παρόν Τοπογραφικό διάγραμμα συνοδεύει την από 01.06.2010 Έκθεση Επιτροπής Καθορισμού των ορίων όχθης άρθρο 3 Ν. 2971/2001.

Γραμμή Όχθης : 1,2,3,....22,23,24
Γραμμή Παρόχθιας Ζώνης : 1',2',3',....22',23',24'
Γραμμή Παλαιάς Όχθης : 1",2",3",....27",28",29"

Οι κορυφές των ορογραμμών εδραιώνονται από καθαρά πολυγωνομετρικό σημείο και συντεταγμένες του Κρατικού Τριγωνομετρικού Δικτύου και οι συντεταγμένες της ανηγάφονται στο Διάγραμμα με μορφή πίνακα.

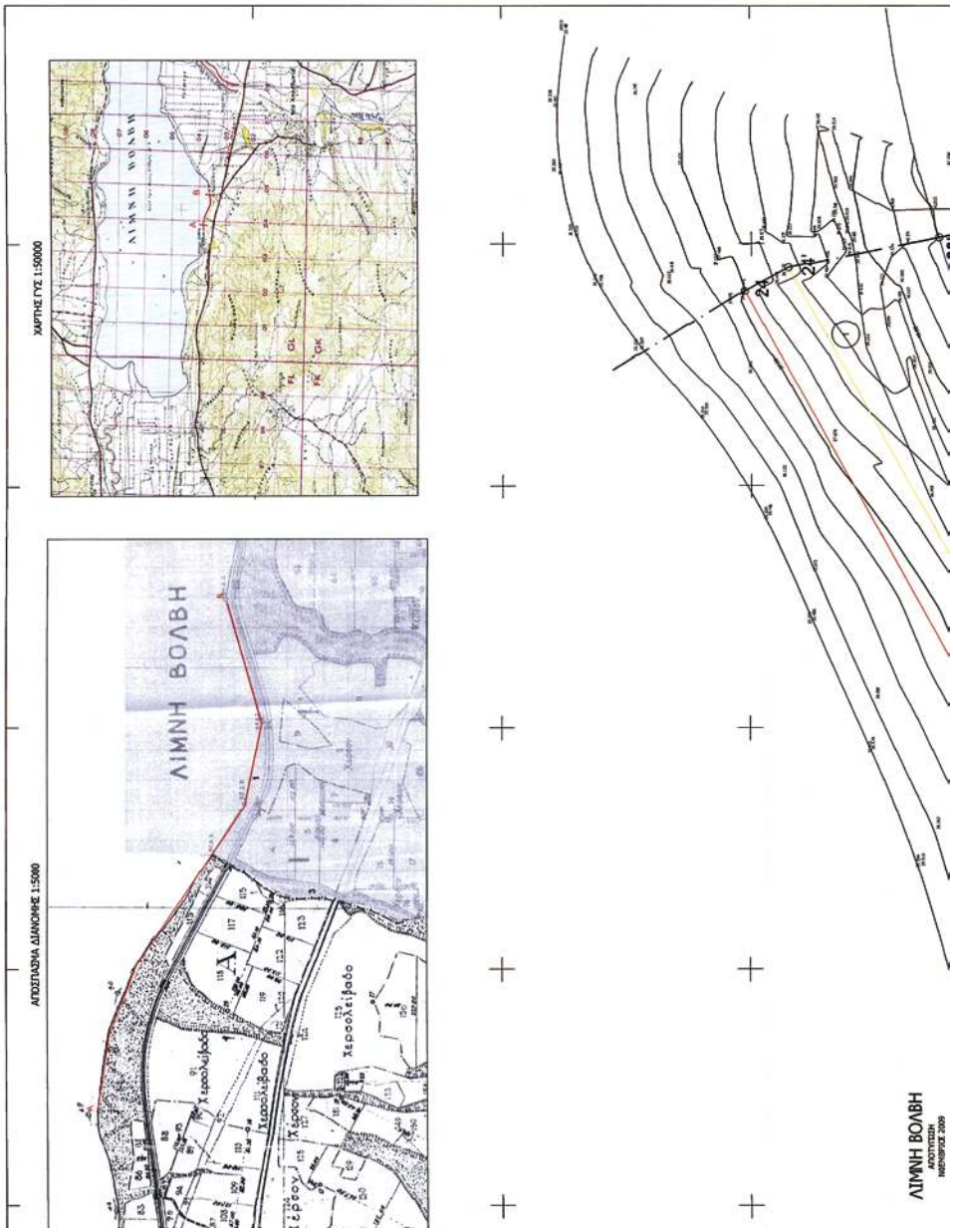

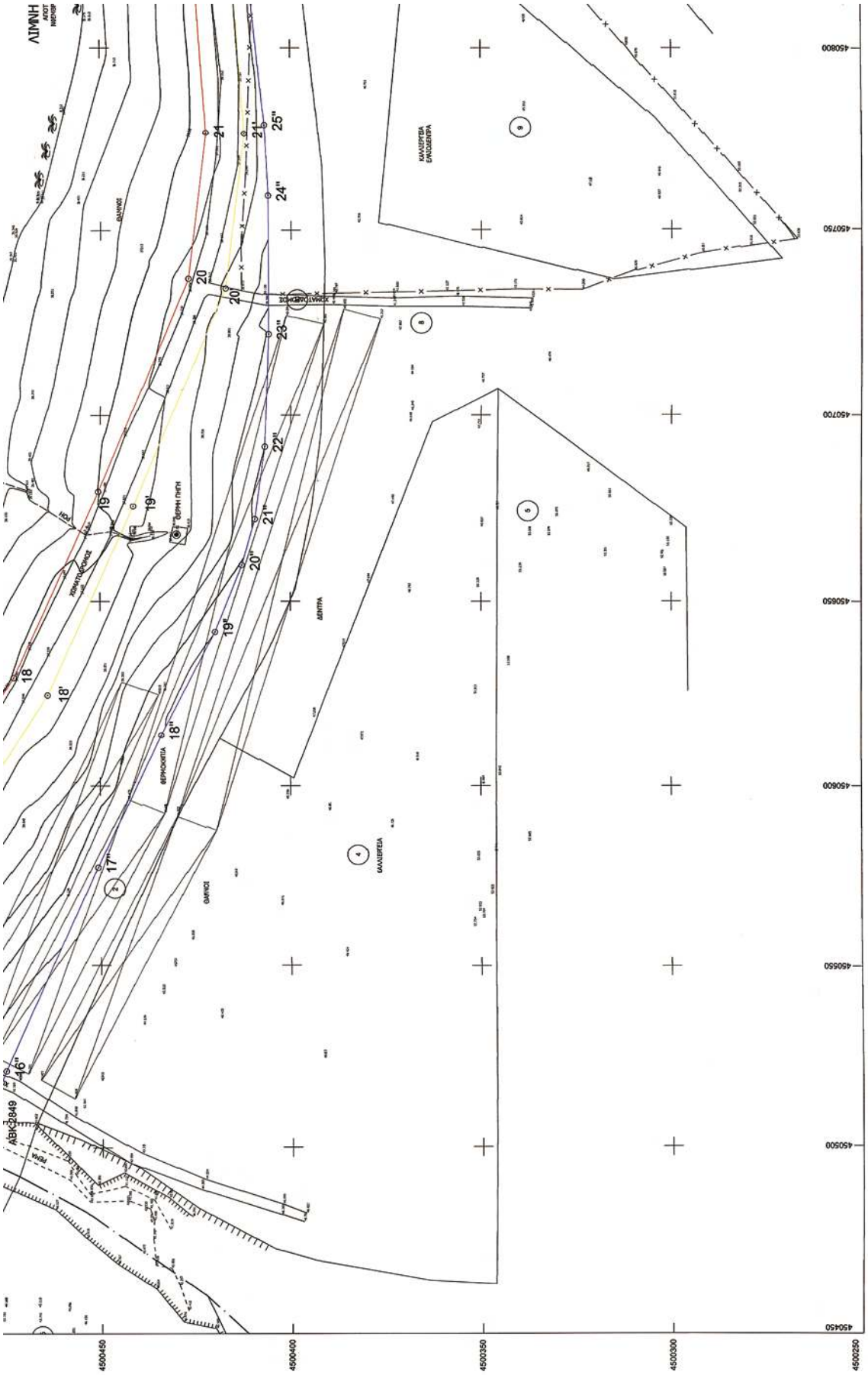
ΛΙΜΝΗ
ΑΓΙΟΣ ΝΙΚΟΛΑΟΣ
ΚΑΛΛΙΕΡΓΕΙΑ ΕΛΑΙΟΜΕΝΡΑ
ΚΑΛΛΙΕΡΓΕΙΑ
ΒΕΡΗΟΚΡΕΠΙΑ
ΒΑΡΗΝΟΣ
ΒΑΡΗΝΟΣ
ΒΑΡΗΝΟΣ
ΒΑΡΗΝΗ ΠΛΗΣΗ
ΚΟΜΑΤΙΑΝΟΣ
ΚΟΜΑΤΙΑΝΟΣ
ΚΟΜΑΤΙΑΝΟΣ

ΤΟΠΟΓΡΑΦΙΚΟ ΔΙΑΓΡΑΜΜΑ
ΚΑΘΟΡΙΣΜΟΥ ΟΡΙΩΝ ΟΧΘΗΣ
ΠΑΡΟΧΘΙΑΣ ΖΩΝΗΣ ΚΑΙ ΠΑΛΑΙΑΣ ΟΧΘΗΣ
ΕΠΙΣΠΕΥΔΩΝ: ΔΗΜΟΣ ΑΠΟΛΛΩΝΙΑΣ
ΠΕΡΙΟΧΗ : Λίμνη Βολβή - Λουτρά Ν. Απολλωνίας
Ο.Τ.Α. : ΔΗΜΟΣ ΑΠΟΛΛΩΝΙΑΣ
ΕΠΑΡΧΙΑ : ΛΑΓΚΑΔΑ
ΤΡΙΓΩΝΟΜΕΤΡΙΚΗ ΕΞΑΡΤΗΣΗ : Από Τριγ. Δίκτυο ΓΥΣ & Υπουργείου Γεωργίας
ΥΨΟΜΕΤΡΙΚΗ ΑΦΕΤΗΡΙΑ : Τριγ. Δίκτυο ΓΥΣ
ΚΛΙΜΑΚΑ : 1:500
ΠΙΝΑΚΙΔΑ : 2
ΠΕΡΙΦΕΡΕΙΑ ΚΕΝΤΡΙΚΗΣ ΜΑΚΕΔΟΝΙΑΣ
ΔΙ.ΤΕ.ΧΩ.
Θεσσαλονίκη Νοέμβριος
ΟΙ ΣΥΝΤΑΞΑΣ
ΒΟΧΑΪΤΗΣ Ι. ΔΗΜΗΤΡΙΟΣ
ΑΡΙΘΜ. & ΤΟΠΟΓΡΑΦΙΚΟΣ ΜΗΧΑΝΙΚΟΣ Δ.Π.Θ.
ΜΕΜΦΙΣ 1-3 ... 546 27 ΘΕΣΣΑΛΟΝΙΚΗ
ΤΗΛ.: 2310 ... Α.Φ.Μ.: 034939783 ΔΟΥ Γ' ΘΕΣΣΑΛΟΝΙΚΗΣ
ΘΕΩΡΗΘΗΚΕ
Ο Δ/ντης Τ.Υ.Π.Ε.Χ.Δ. Π.Κ. Γ'
ΕΛΕΓΧΘΗΚΕ ΓΙΑ ΤΗΝ ΑΚΡΙΒΕΙΑ & ΘΕΩΡΗΘΗΚΕ
Θεσσαλονίκη 18.05.2010
Ο Δ/ντης Χαστιχρήστος Γεωργάκης Μηχανικός
Ο Προϊστάμενος Μεταφράσεις Γεωργάκης Μηχανικός
Θεσσαλονίκη 01.06.2010
Το μέλη
1)
2)
3)
4)

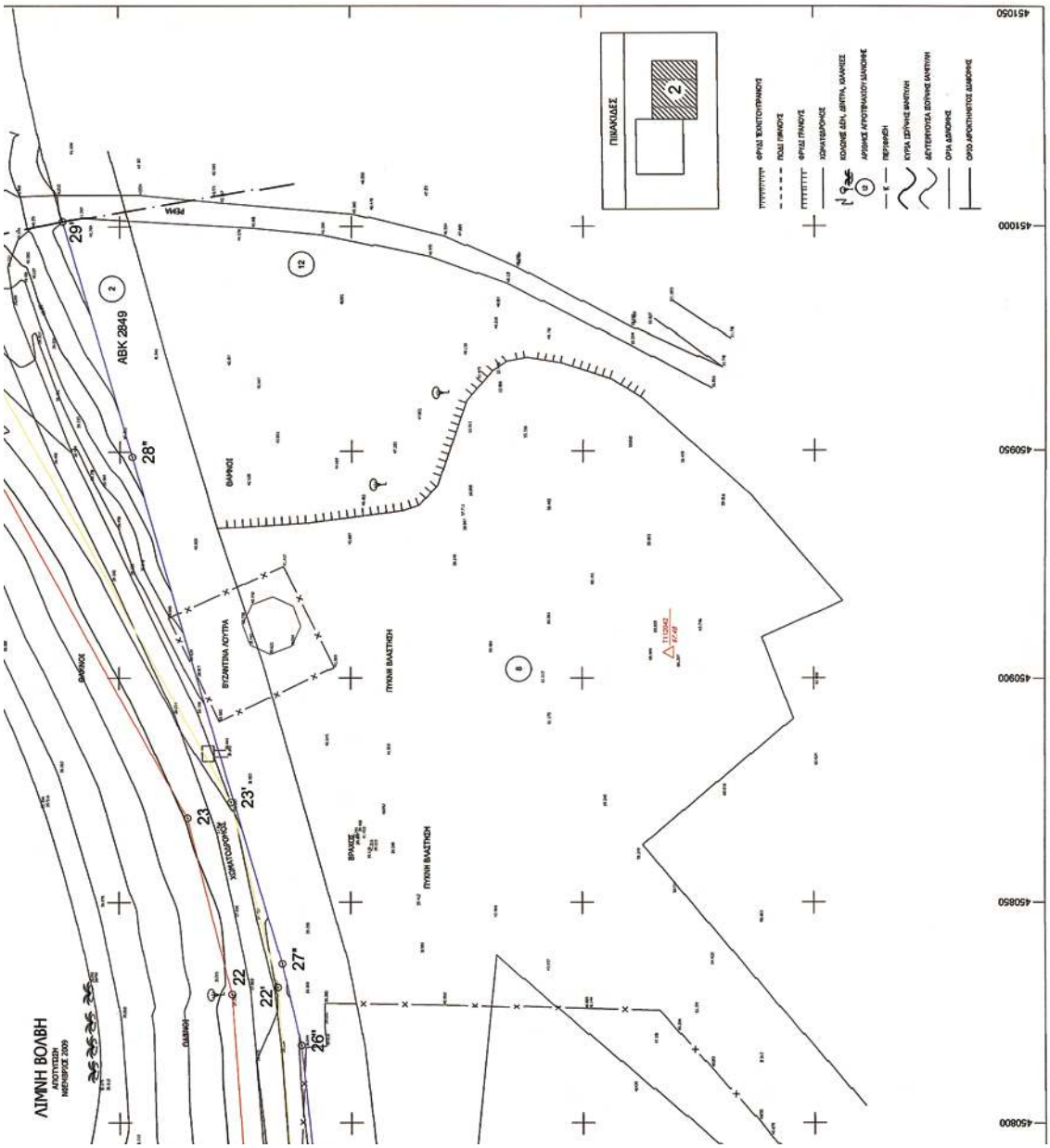
ΛΙΜΝΗ ΒΟΛΒΗ
ΑΠΟΤΥΠΩΣΗ ΜΕΜΦΙΣΙΣ 2009
ΠΙΝΑΚΙΔΕΣ
ΦΡΥΔΙΣΤΗ ΧΩΝΤΟΥΤΡΑΝΟΥΣ
ΠΟΔΙ ΓΡΑΜΟΥΣ
ΦΡΥΔΙΣΤΗ ΠΑΛΙΟΥΣ
ΧΩΝΑΤΟΣΑΡΟΥΣ
ΚΟΛΟΝΗΣ ΔΕΗ, ΔΗΜΤΡΑ, ΚΑΛΑΝΕΣ
ΑΡΣΗΣΗΣ ΑΥΡΟΠΟΛΙΟΥ ΔΗΜΟΝΗΣ
ΠΕΡΙΦΗΜΗ
ΚΥΡΙΑ ΣΕΙΡΗΝΗΣ ΒΑΛΤΗΣΗΣ
ΔΕΥΤΕΡΕΥΟΥΣΑ ΖΩΝΗΣ ΒΑΛΤΗΣΗΣ
ΟΡΙΑ ΔΗΜΟΝΗΣ
ΟΡΙΟ ΑΡΟΣΤΗΜΕΝΟΣ ΔΗΜΟΝΗΣ
ΒΥΖΑΝΤΙΝΑ ΚΟΥΤΡΑ
ΠΥΚΝΗ ΒΛΑΣΤΗΣΗ
ΒΡΑΧΕΣ
ΦΑΝΗΟΙ
ΑΒΚ 2849
ΡΕΜΑ
29'
28'
27'
26'
23'
23
22
22'
12
2
8
451050
451000
450950
450900
450850
450800

ΕΘΝΙΚΟ ΤΥΠΟΓΡΑΦΕΙΟ

ΕΦΗΜΕΡΙΣ ΤΗΣ ΚΥΒΕΡΝΗΣΕΩΣ

ΠΕΡΙΦΕΡΕΙΑΚΑ ΓΡΑΦΕΙΑ ΠΩΛΗΣΗΣ Φ.Ε.Κ.

ΘΕΣΣΑΛΟΝΙΚΗ - Βασ. Όλγας 227	**23104 23956**	**ΚΟΜΟΤΗΝΗ** - Δημοκρατίας 1	**25310 22858**
ΠΕΙΡΑΙΑΣ - Ευρυπίδου 63	**210 4135228**	**ΛΑΡΙΣΑ** - Διοικητήριο	**2410 597449**
ΠΑΤΡΑ - Κορίνθου 327	**2610 638109**	**ΗΡΑΚΛΕΙΟ** - Πεδιάδος 2	**2810 300781**
ΙΩΑΝΝΙΝΑ - Διοικητήριο	**26510 87215**	**ΜΥΤΙΛΗΝΗ** - Πλ. Κωνσταντινουπόλεως 1	**22510 46654**

ΤΙΜΗ ΠΩΛΗΣΗΣ ΦΥΛΛΩΝ ΤΗΣ ΕΦΗΜΕΡΙΔΟΣ ΤΗΣ ΚΥΒΕΡΝΗΣΕΩΣ

Σε έντυπη μορφή:

- Για τα Φ.Ε.Κ. από 1 έως 16 σελίδες σε 1 € προσαυξανόμενη κατά 0,20 € για κάθε επιπλέον οκτασέλιδο ή μέρος αυτού.
- Για τα φωτοαντίγραφα Φ.Ε.Κ. σε 0,15 € ανά σελίδα.

Σε μορφή DVD/CD:

Τεύχος	Ετήσια έκδοση	Τριμηνιαία έκδοση	Μηνιαία έκδοση
Α΄	150 €	40 €	15 €
Β΄	300 €	80 €	30 €
Γ΄	50 €	-	-
Υ.Ο.Δ.Δ.	50 €	-	-
Δ΄	110 €	30 €	-

Τεύχος	Ετήσια έκδοση	Τριμηνιαία έκδοση	Μηνιαία έκδοση
Α.Α.Π.	110 €	30 €	-
Ε.Β.Ι.	100 €	-	-
Α.Ε.Δ.	5 €	-	-
Δ.Δ.Σ.	200 €	-	20 €
Α.Ε.-Ε.Π.Ε. και **Γ.Ε.Μ.Η.**	-	-	100 €

- Η τιμή πώλησης μεμονωμένων Φ.Ε.Κ. σε μορφή cd-rom από εκείνα που διατίθενται σε ψηφιακή μορφή και μέχρι 100 σελίδες, σε 5 € προσαυξανόμενη κατά 1 € ανά 50 σελίδες.
- Η τιμή πώλησης σε μορφή cd-rom/dvd, δημοσιευμάτων μιας εταιρείας στο τεύχος Α.Ε.-Ε.Π.Ε. και Γ.Ε.ΜΗ. σε 5 € ανά έτος.

ΕΤΗΣΙΕΣ ΣΥΝΔΡΟΜΕΣ Φ.Ε.Κ.

Τεύχος	Έντυπη μορφή
Α΄	225 €
Β΄	320 €
Γ΄	65 €
Υ.Ο.Δ.Δ.	65 €

Τεύχος	Έντυπη μορφή
Δ΄	160 €
Α.Α.Π.	160 €
Ε.Β.Ι.	65 €
Α.Ε.Δ.	10 €

Τεύχος	Έντυπη μορφή
Α.Ε.-Ε.Π.Ε. και **Γ.Ε.Μ.Η.**	2.250 €
Δ.Δ.Σ.	225 €
Α.Σ.Ε.Π.	70 €
Ο.Π.Κ.	-

- Το τεύχος Α.Σ.Ε.Π. (έντυπη μορφή) θα αποστέλλεται σε συνδρομητές ταχυδρομικά, με την επιβάρυνση των 70 €, ποσό το οποίο αφορά τα ταχυδρομικά έξοδα..

- Η καταβολή γίνεται σε όλες τις Δημόσιες Οικονομικές Υπηρεσίες (Δ.Ο.Υ.). Το πρωτότυπο διπλότυπο (έγγραφο αριθμ. πρωτ. 9067/28.2.2005 2η Υπηρεσία Επιτρόπου Ελεγκτικού Συνεδρίου) με φροντίδα των ενδιαφερομένων, πρέπει να αποστέλλεται ή να κατατίθεται στο Εθνικό Τυπογραφείο (Καποδιστρίου 34, Τ.Κ. 104 32 Αθήνα).
- Σημειώνεται ότι φωτοαντίγραφα διπλοτύπων, ταχυδρομικές Επιταγές για την εξόφληση της συνδρομής, δεν γίνονται δεκτά και θα επιστρέφονται.
- Οι οργανισμοί τοπικής αυτοδιοίκησης, τα νομικά πρόσωπα δημοσίου δικαίου, τα μέλη της Ένωσης Ιδιοκτητών Ημερησίου Τύπου Αθηνών και Επαρχίας, οι τηλεοπτικοί και ραδιοφωνικοί σταθμοί, η Ε.Σ.Η.Ε.Α, τα τριτοβάθμια συνδικαλιστικά Όργανα και οι τριτοβάθμιες επαγγελματικές ενώσεις δικαιούνται έκπτωσης πενήντα τοις εκατό (50%) επί της ετήσιας συνδρομής.
- Το ποσό υπέρ ΤΑ.Π.Ε.Τ. [5% επί του ποσού συνδρομής (τρέχον έτος + παλαιότητα)], καταβάλλεται ολόκληρο (Κ.Α.Ε. 3512) και υπολογίζεται πριν την έκπτωση.
- Στην Ταχυδρομική συνδρομή του τεύχους Α.Σ.Ε.Π. δεν γίνεται έκπτωση.

Πληροφορίες για δημοσιεύματα που καταχωρίζονται στα Φ.Ε.Κ. στο τηλ.: 210 527900.
Φωτοαντίγραφα παλαιών Φ.Ε.Κ.: Μάρνη 8, τηλ.: 210 8220885, 210 8222924, 210 5279050.
Οι πολίτες έχουν τη δυνατότητα ελεύθερης ανάγνωσης των δημοσιευμάτων που καταχωρίζονται σε όλα τα τεύχη της Εφημερίδας της Κυβερνήσεως πλην εκείνων που καταχωρούνται στο τεύχος Α.Ε.-Ε.Π.Ε. από την ιστοσελίδα του Εθνικού Τυπογραφείου (www.et.gr)

ΟΙ ΥΠΗΡΕΣΙΕΣ ΕΞΥΠΗΡΕΤΗΣΗΣ ΠΟΛΙΤΩΝ ΛΕΙΤΟΥΡΓΟΥΝ ΚΑΘΗΜΕΡΙΝΑ ΑΠΟ 08:00 ΜΕΧΡΙ 13:00

04006963112100012

ΑΠΟ ΤΟ ΕΘΝΙΚΟ ΤΥΠΟΓΡΑΦΕΙΟ
ΚΑΠΟΔΙΣΤΡΙΟΥ 34 * ΑΘΗΝΑ 104 32 * ΤΗΛ. 210 52 79 000 * FAX 210 52 21 004
ΗΛΕΚΤΡΟΝΙΚΗ ΔΙΕΥΘΥΝΣΗ: http://www.et.gr – e-mail: webmaster.et@et.gr