Signature Not Verified
Digitally signed by Theodoros Moumouris
Date: 2011.06.02 10:02:38 EEST
Reason: Signed PDF (embedded)
Location: Athens, Ethniko Typografio

ΕΦΗΜΕΡΙΣ ΤΗΣ ΚΥΒΕΡΝΗΣΕΩΣ

ΤΗΣ ΕΛΛΗΝΙΚΗΣ ΔΗΜΟΚΡΑΤΙΑΣ

ΤΕΥΧΟΣ ΤΕΤΑΡΤΟ **Αρ. Φύλλου 135**

2 Ιουνίου 2011

ΑΠΟΦΑΣΕΙΣ

Αριθμ. 1445

Μερική ανάκληση των: 1) αριθ. 2458/23-10-85 (Φ.Ε.Κ 704/Δ΄/25-11-85) απόφασης του Νομάρχη Ανατ. Αττικής «Περί κήρυξης αναδασωτέας εκτάσεως» 3.383 στρ. στη θέση «Βρύση Πασά - Αντριά - Άνω Ωρωπός» της Κοινότητας Ωρωπού του Νομού Αττικής αιτία πυρκαγιάς, για εκτάσεις υπό στοιχεία (5, 6, 7, 8, 9, 10, 5) τμήμα Β εμβαδού 1.000τμ, τμήμα Γ υπό στοιχεία (7, 13, 14, 15, 16, 17, 18, 19, 20, 21, 22, 23, 24, 11, 12, 8, 7) εμβαδού 16.250 τμ και τμήμα Δ υπό στοιχεία (Α, Β, Γ, Δ, Α) εμβαδού 3.575 τμ 2) αριθ. 2699/4-9-98 (Φ.Ε.Κ 692/Δ΄/15-9-98) απόφασης του Γενικού Γραμματέα Περ. Αττικής «Περί κήρυξης αναδασωτέας εκτάσεως» 1317,363 στρ. στις θέσεις «Αγριλέζα- Αετοφωλιά- Γούρνα-Πηγαδάκια- Νέα Εκάλη- Φούρνοι- Πευκιάς- Εφέδρων Αξιωματικών- Άγιος Αθανάσιος» Χαλκουτσίου της Κοινότητας Σκάλας Ωρωπού και στις θέσεις «Γκράβα-Γκράβα-Καρατάσου-Θερμοκήπια» Κοινότητας Ωρωπού του Νομού Αττικής αιτία πυρκαγιάς για έκταση υπό στοιχεία (1, 2, 3 ,4,1) τμήμα Α εμβαδού 375 τμ. και 3) αριθ. 2852/17-8-2001 (Φ.Ε.Κ 751 /Δ712-9-2001) απόφασης του Γενικού Γραμματέα Περ. Αττικής «Περί κήρυξης αναδασωτέας εκτάσεως» 253,406 στρ. στη θέση «Άνω Ωρωπός» της Κοινότητας Ωρωπού του Νομού Αττικής αιτία πυρκαγιάς για εκτάσεις υπό στοιχεία (25, 26, 27, 28, 25) τμήμα Ε εμβαδού 400 τμ και τμήμα Ζ υπό στοιχεία (29, 30, 31, 32, 33, 34, 35, 37, 29) εμβαδού 1.800τ.μ.

Ο ΓΕΝΙΚΟΣ ΓΡΑΜΜΑΤΕΑΣ
ΑΠΟΚΕΝΤΡΩΜΕΝΗΣ ΔΙΟΙΚΗΣΗΣ ΑΤΤΙΚΗΣ

Έχοντας υπόψη:

1. Τις διατάξεις:

α) Του άρθρου 117 παρ. 3 του Συντάγματος της Ελλάδος.

β) Του Ν. 3200/1955 «περί διοικητικής αποκεντρώσεως» όπως αυτές τροποποιήθηκαν μεταγενέστερα.

γ) Του Ν. 3852/10 (ΦΕΚ 87/τ.Α΄/7.6.10) «Νέα Αρχιεκτονική της Αυτοδιοίκησης και της Αποκεντρωμένης Διοίκησης-Πρόγραμμα Καλλικράτης».

δ) Το Π.Δ 135/2010 (ΦΕΚ 228/τ.Α΄/27.12.10) «Οργανισμός της Αποκ. Διοίκησης Αττικής».

ε) Του Ν. 998/1979 «Περί προστασίας των Δασών και των Δασικών εν γένει εκτάσεων της Χώρας» και ειδικότερα:

εα) Τις δ/ξεις του άρθρου 44 παρ. 4 όπως αυτή προστέθηκε με την παρ. 3 του άρθρου 36 του Ν.3698/08 και του άρθρου 58 παρ. 3 του Ν.998/79.

ζ) Του Ν. 3208/2003, όπως τροποποιήθηκε και ισχύει.

η) Την αριθμ. 97870/2248/7.5.09 εγκύκλιο δ/γή του ΥΑΑΤ σχετικά με την εφαρμογή του άρθρου 36 του Ν.3698/08 (ΦΕΚ 198/τ.Δ΄/2.10.08).

3. Τις αριθμ. 3143/14.9.2010 και 3365/06.10.2010 προτάσεις του Δασάρχη Καπανδριτίου με τις οποίες προτείνει ύστερα από την αριθμ. ΠΕΧΩ5983/Φ.περιβ.2/08/28.7.2008 απόφαση του Γ.Γ.Π.Α. έγκρισης περιβαλλοντικών όρων του έργου «Αναβάθμιση εξωτερικού δικτύου ύδρευσης περιοχής Δήμου Ωρωπίων Αττικής», την μερική ανάκληση των με αριθμ. 2458/23-10-85, 2699/4-9-98 και 2852/17-8-2001 αποφάσεων κήρυξης εκτάσεων ως αναδασωτέων.

4. Το γεγονός ότι το έργο αυτό έχει στόχο την αντιμετώπιση σοβαρού προβλήματος υδροδότησης της περιοχής μετά την ανεύρεση υψηλής συγκέντρωσης εξασθενούς χρωμίου στο δίκτυο ύδρευσης του Δήμου Ωρωπίων.

5. Την αριθ. 7/2011 απόφαση της 3ης Α΄/θμιας ΕΕΔΑ με την οποία έγιναν δεκτές οι αριθμ. 3143/14.9.2010 και 3365/6.10.2010 προτάσεις του Δασάρχη Καπανδριτίου περί «μερικής ανάκλησης των ανωτέρω αποφάσεων αναδάσωσης» για εκτάσεις συνολικού εμβαδού 23,400 στρ. στη θέση «Άνω Ωρωπός» της Δημοτικής Ενότητας Ωρωπού του Δήμου Ωρωπού του Νομού Αττικής, όπως αυτές εμφανίζονται στο συνημμένο στην παραπάνω απόφαση απόσπασμα χαρτών ΓΥΣ (6415/5,& 7, 6425/1&2, 6414/6,) κλιμ. 1:5000 καθώς και στο χάρτη που συνοδεύει τις αριθμ. 2458/23-10-85, 2699/4-9-98 και 2852/17-8-2001 αποφάσεων κήρυξης εκτάσεων ως αναδασωτέων, όπως αυτές απεικονίστηκαν στα αντίστοιχα διαγράμματα των ανωτέρω αποφάσεων και υπογράφονται από τον Δασάρχη Καπανδριτίου σύμφωνα με το αριθμ. 876/28.4.2011 έγγραφό του, αποφασίζουμε:

Ανακαλούμε μερικώς τις: 1) αριθ. 2458/23-10-85 (Φ.Ε.Κ 704/Δ΄/25-11-85) απόφαση του Νομάρχη Ανατ. Αττικής «Περί κήρυξης αναδασωτέας εκτάσεως» 3.383 στρ. στη θέση «Βρύση Πασά- Αντριά - Άνω Ωρωπός» της Κοι-

νότητας Ωρωπού του Νομού Αττικής αιτία πυρκαγιάς, για εκτάσεις υπό στοιχεία (5, 6, 7, 8, 9, 10, 5) τμήμα Β εμβαδού 1.000τμ, τμήμα Γ υπό στοιχεία (7, 13, 14, 15, 16, 17, 18, 19, 20, 21, 22, 23, 24, 11, 12, 8, 7) εμβαδού 16.250 τμ και τμήμα Δ υπό στοιχεία (Α, Β, Γ, Δ, Α) εμβαδού 3.575 τμ 2) αριθ. 2699/4-9-98 (Φ.Ε.Κ 692/Δ΄/15-9-98) απόφαση του Γενικού Γραμματέα Περ. Αττικής «Περί κήρυξης αναδασωτέας εκτάσεως» 1317,363 στρ. στις θέσεις «Αγριλέζα-Αετοφωλιά-Γούρνα-Πηγαδάκια-Νέα Εκάλη-Φούρνοι-Πευκιάς-Εφέδρων Αξιωματικών-Άγιος Αθανάσιος» Χαλκουτσίου της Κοινότητας Σκάλας Ωρωπού και στις θέσεις «Γκράβα- Γκράβα-Καρατάσου-Θερμοκήπια» Κοινότητας Ωρωπού του Νομού Αττικής αιτία πυρκαγιάς για έκταση υπό στοιχεία (1, 2, 3, 4, 1) τμήμα Α εμβαδού 375 τμ. και 3) αριθ. 2852/17-8-2001 (Φ.Ε.Κ 751/Δ712-9-2001) απόφαση του Γενικού Γραμματέα Περ. Αττικής «Περί κήρυξης αναδασωτέας εκτάσεως» 253,406 στρ. στη θέση «Άνω Ωρωπός» της Κοινότητας Ωρωπού του Νομού Αττικής αιτία πυρκαγιάς για εκτάσεις υπό στοιχεία (25, 26, 27, 28, 25) τμήμα Ε εμβαδού 400 τμ και τμήμα Ζ υπό στοιχεία (29, 30, 31, 32, 33, 34, 35, 37, 29) εμβαδού 1.800τμ (εκτάσεις συνολικού εμβαδού 23,400 στρ. στη θέση «Άνω Ωρωπός» της Δημοτικής Ενότητας Ωρωπού του Δήμου Ωρωπού του Νομού Αττικής), για τις οποίες εκδόθηκε η αριθ. 7/2011 απόφαση της 3ης Α΄/θμίου ΕΕΔΑ σύμφωνα με την διάταξη του άρθρου 44 του Ν.998/1979 παρ. 4 όπως αυτή προστέθηκε με την παρ. 3 του άρθρου 36 του Ν.3698/08 και του άρθρου 58 παρ. 3 του Ν.998/79.

Οι εκτάσεις αυτές των 23,400 στρεμμάτων, απεικονίζονται στο συνημμένο στη παρούσα απόφαση διάγραμμα (αποσπάσματα πινακίδων ΓΥΣ, 6415/5.& 7, 6425/1&2, 6414/6,) κλιμ. 1:5000 καθώς και στο χάρτη που συνοδεύει τις αριθμ. 2458/23-10-85, 2699/4-9-98 και 2852/17-8-2001 αποφάσεων κήρυξης εκτάσεων ως αναδασωτέων, όπως αυτές απεικονίστηκαν στα αντίστοιχα διαγράμματα των ανωτέρω αποφάσεων και υπογράφονται από τον Δασάρχη Καπανδριτίου σύμφωνα με το αριθμ. 876/28.4.2011 έγγραφο του, τα οποία αποτελούν αναπόσπαστο μέρος της παρούσας.

Η απόφαση αυτή να δημοσιευθεί στην Εφημερίδα της Κυβερνήσεως.

Αθήνα, 18 Μαΐου 2011

Ο Γενικός Γραμματέας
Αποκεντρωμένης Διοίκησης
ΗΛΙΑΣ ΛΙΑΚΟΠΟΥΛΟΣ

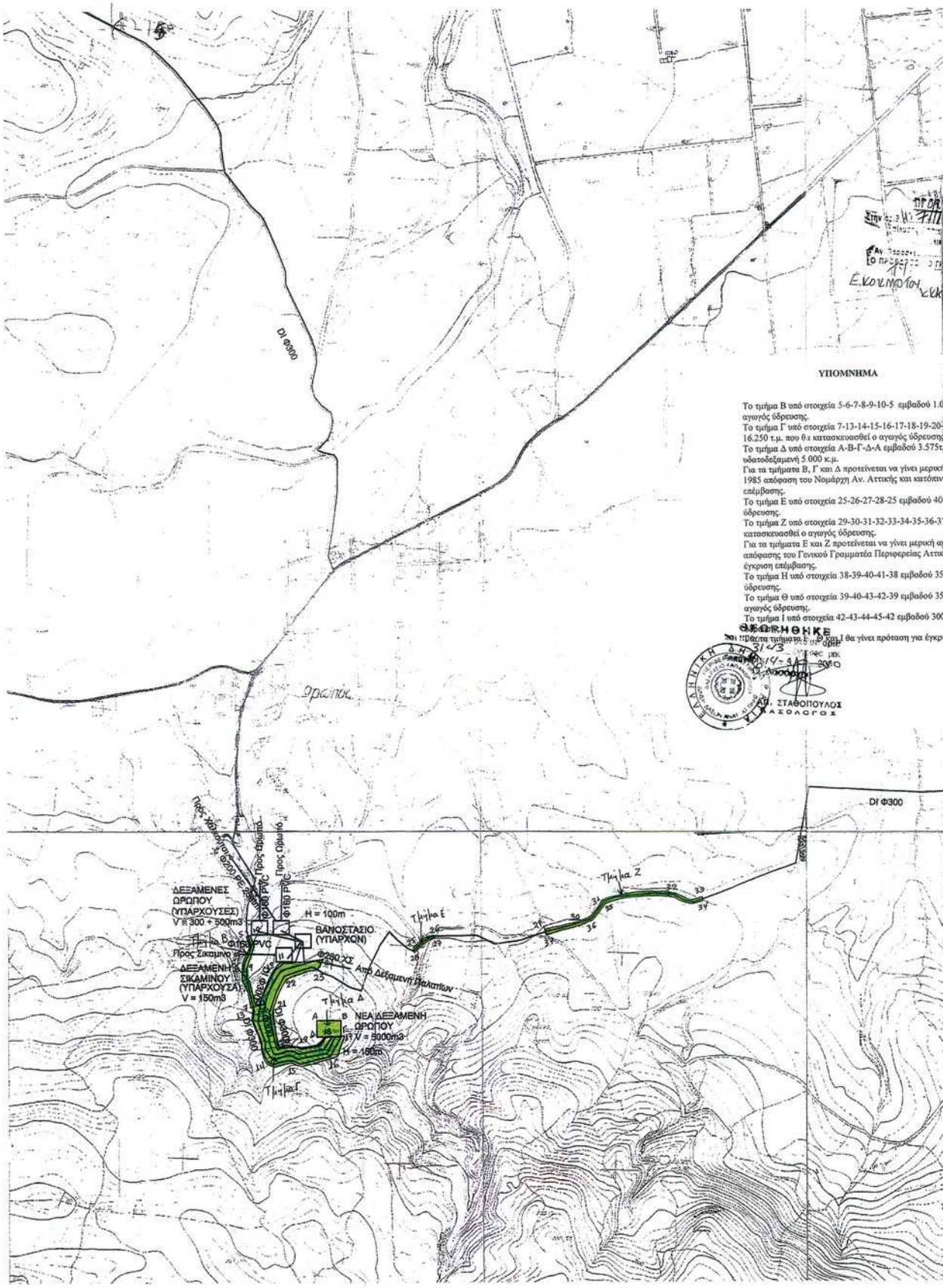

ΕΘΝΙΚΟ ΤΥΠΟΓΡΑΦΕΙΟ
Για τεχνικούς λόγους στο σχεδιάγραμμα, έγινε σμίκρυνση, κατά ποσοστό 38%

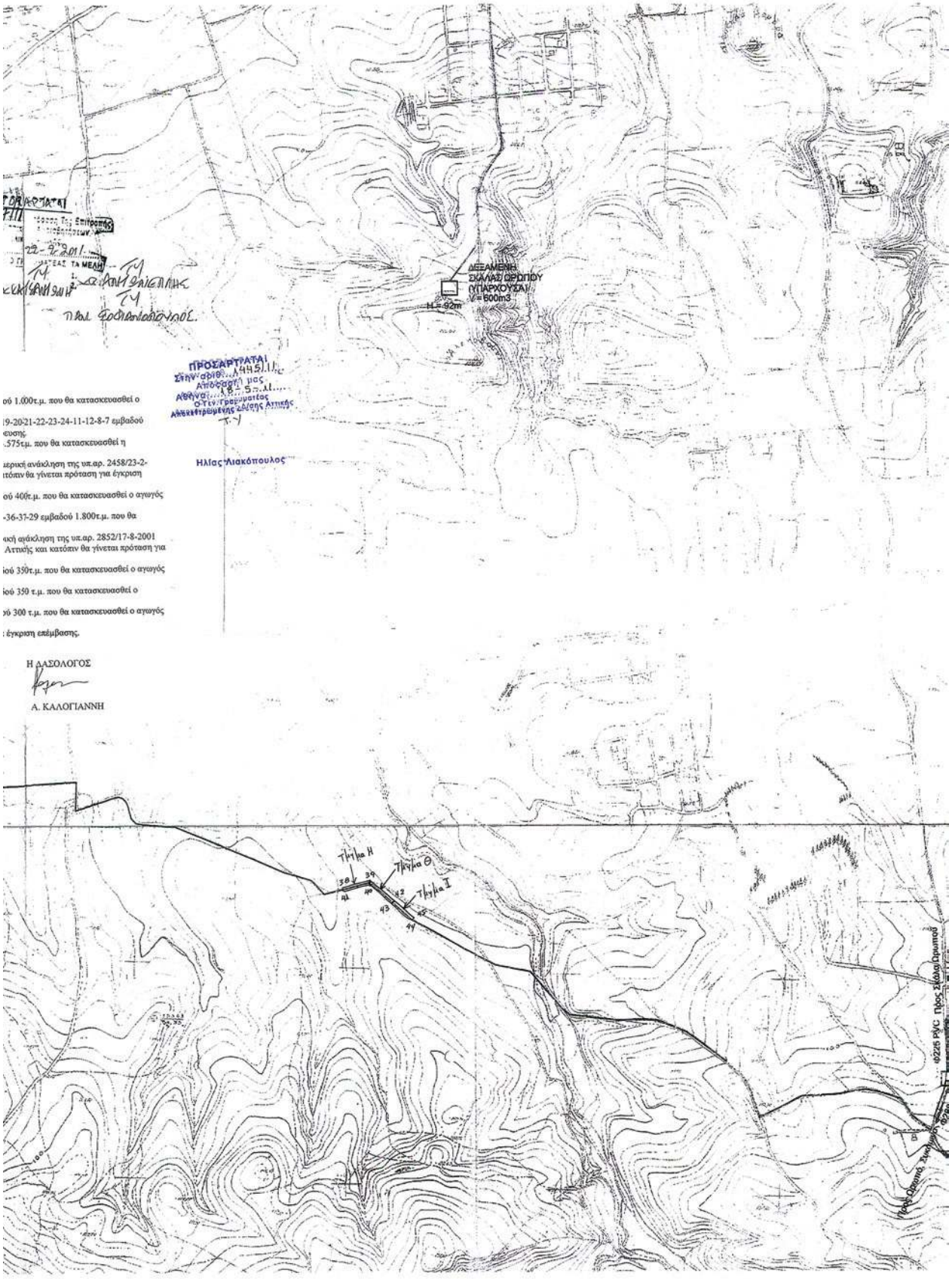
ΔΕΞΑΜΕΝΗ
ΣΚΑΛΑΣ ΟΡΩΠΟΥ
(ΥΠΑΡΧΟΥΣΑ)
V=600m3
H=92m
ΠΡΟΣΑΡΤΑΤΑΙ
Ηλίας Λιακόπουλος
Η ΔΑΣΟΛΟΓΟΣ
Α. ΚΑΛΟΓΙΑΝΝΗ
Τμήμα Η
Τμήμα Θ
Τμήμα Ι

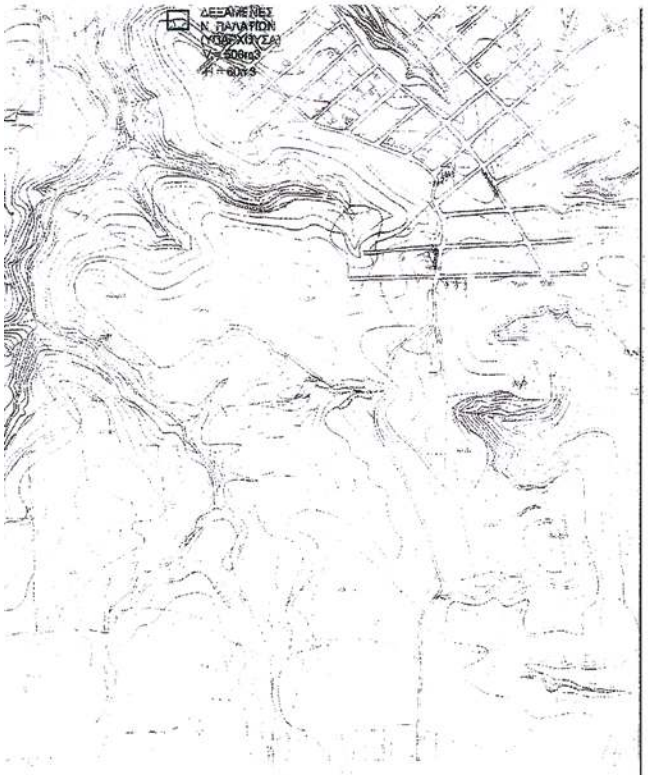

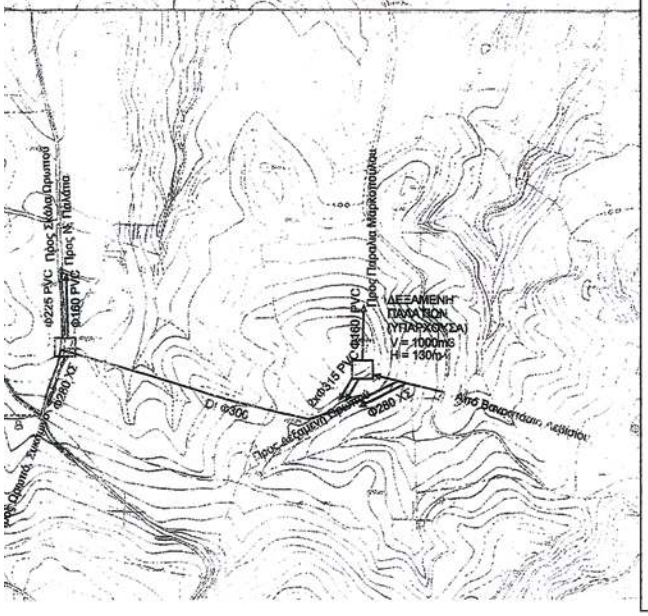

ΥΠΟΜΝΗΜΑ

[redacted] ΝΕΟΙ ΑΓΩΓΟΙ ΥΔΡΕΥΣΗΣ

[redacted] ΥΦΙΣΤΑΜΕΝΟΙ ΑΓΩΓΟΙ ΥΔΡΕΥΣΗΣ

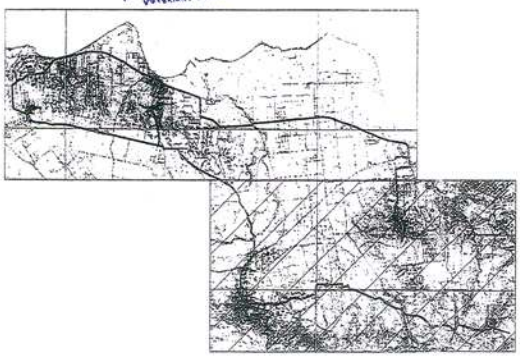

ΕΛΛΗΝΙΚΗ ΔΗΜΟΚΡΑΤΙΑ
ΠΕΡΙΦΕΡΕΙΑ ΑΤΤΙΚΗΣ
ΔΙΕΥΘΥΝΣΗ ΤΟΠΙΚΗΣ ΑΥΤΟΔΙΟΙΚΗΣΗΣ - ΔΙΟΙΚΗΣΗΣ ΑΝΑΤΟΛΙΚΗΣ ΑΤΤΙΚΗΣ
ΤΜΗΜΑ Τ.Υ.Δ.Κ.

ΕΡΓΟ:
ΑΝΑΒΑΘΜΙΣΗ ΕΞΩΤΕΡΙΚΟΥ ΔΙΚΤΥΟΥ ΥΔΡΕΥΣΗΣ
ΠΕΡΙΟΧΗΣ ΔΗΜΟΥ ΩΡΩΠΙΩΝ

ΚΥΡΙΟΣ ΤΟΥ ΕΡΓΟΥ:
ΔΗΜΟΣ ΩΡΩΠΙΩΝ

ΤΕΥΧΟΣ 2

ΘΕΜΑ ΣΧΕΔΙΟΥ:
ΝΕΟ ΔΙΚΤΥΟ ΥΔΡΕΥΣΗΣ - ΓΕΝΙΚΗ ΔΙΑΤΑΞΗ ΤΜΗΜΑ Α

ΑΡ. ΣΧΕΔΙΟΥ:
OP 02

ΚΛΙΜΑΚΑ:
1:5000

ΝΟΕΜΒΡΙΟΣ 2007

ΕΥΡΗΘΗΚΕ

ΣΥΝΤΑΞΑΝ
ΧΡΗΣΤΟΦΟΡΟΣ ΖΑΜΠΑΡΑΣ
ΠΟΛΙΤΙΚΟΣ ΜΗΧΑΝΙΚΟΣ

ΔΗΜΟΣ ΩΡΩΠΟΥ
ΔΙΕΥΘΥΝΤΗΣ ΤΥΔΚ
ΤΣΙΚΟΣ

ΕΘΝΙΚΟ ΤΥΠΟΓΡΑΦΕΙΟ
Για τεχνικούς λόγους στο σχεδιάγραμμα, έγινε σμίκρυνση, κατά ποσοστό 39%

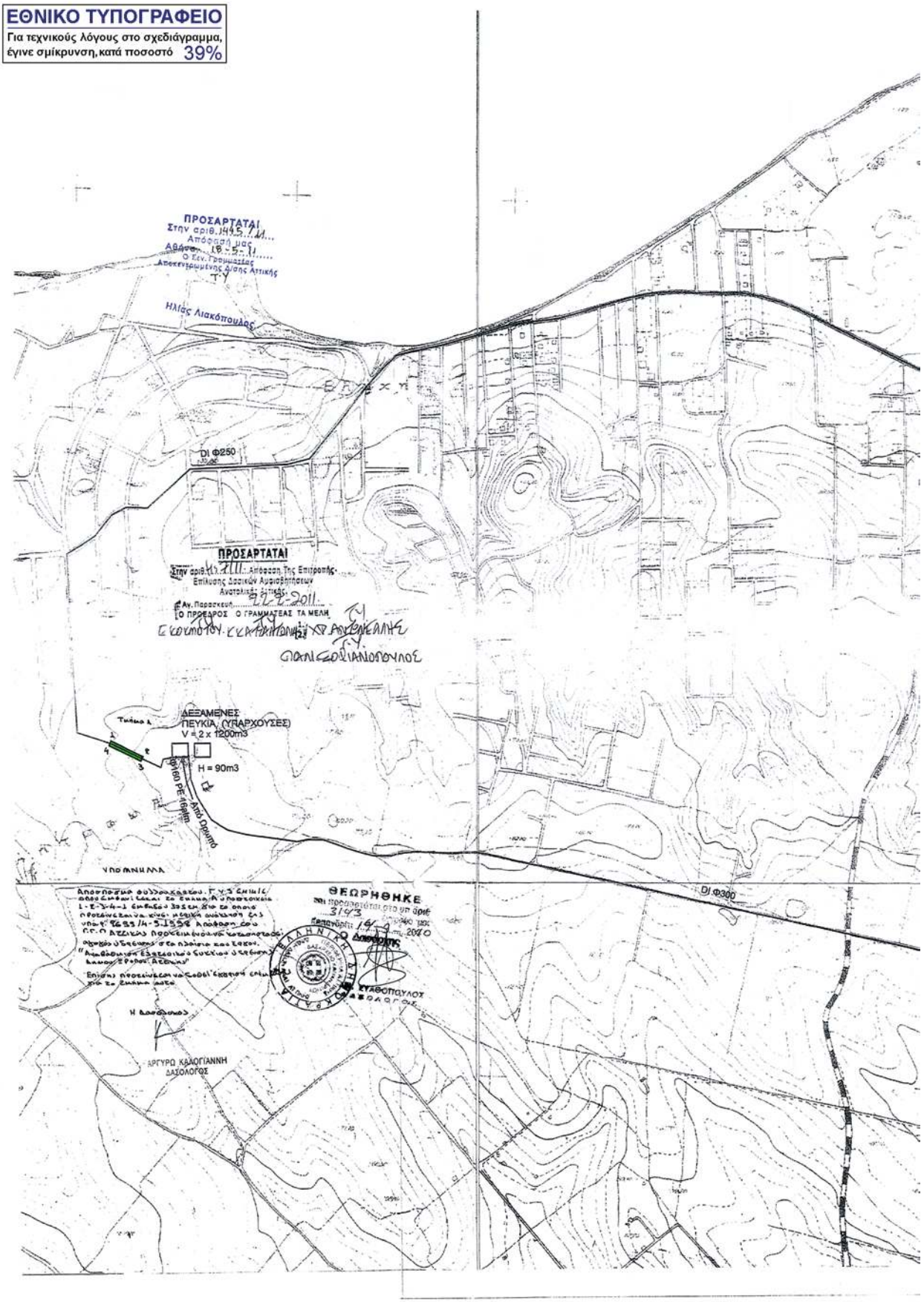

ΔΕΞΑΜΕΝΗ
ΧΑΛΚΟΥΤΣΙΟΥ (ΥΠΑΡΧΟΥΣΑ)
V = 300m3
H = 75m
Φ140 PE 75mm
Από Ο.Δ.Μ.Θ
D.Φ.Φ.Ο
D.Φ300

DI Φ250

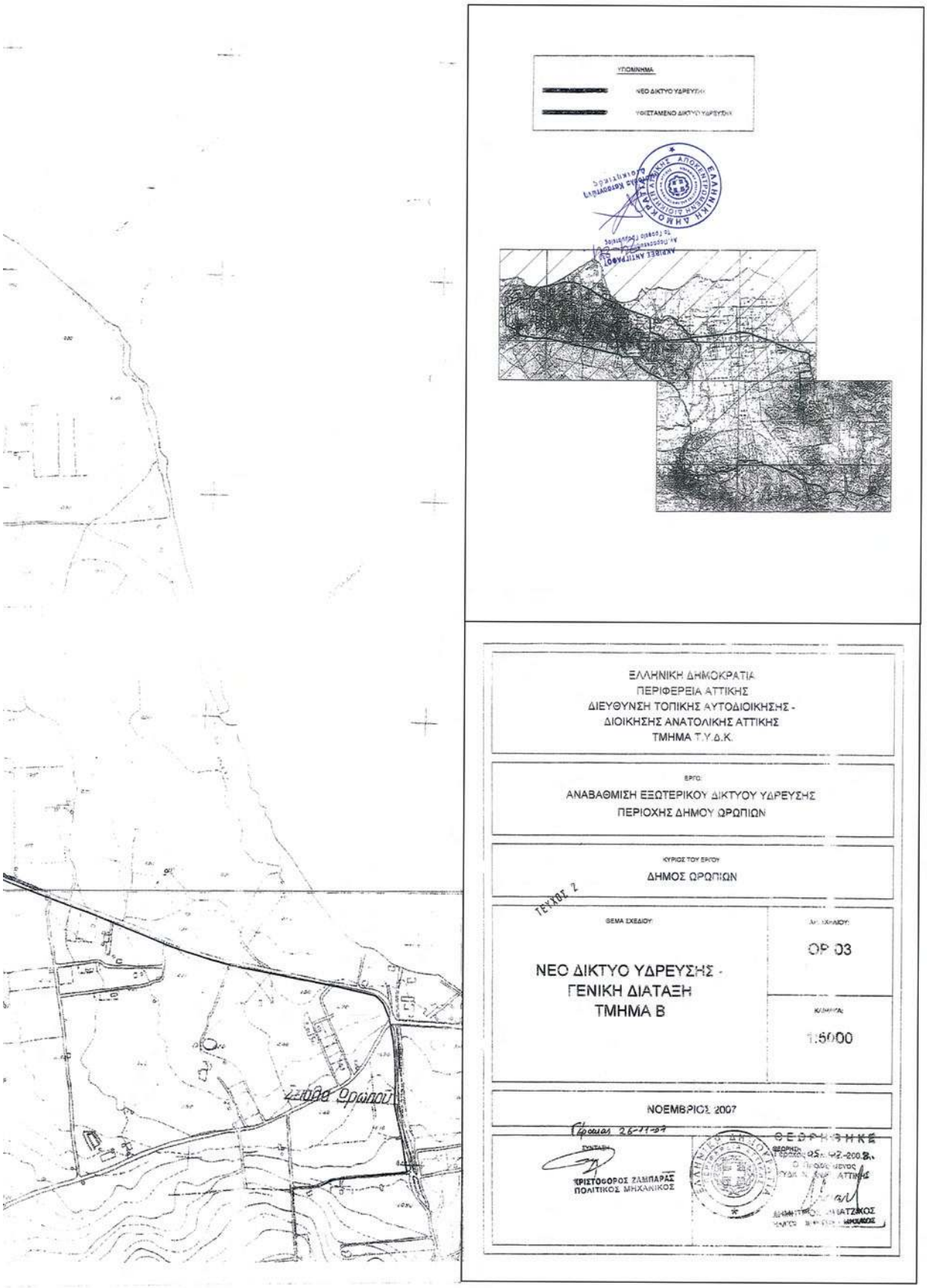
ΥΠΟΜΝΗΜΑ
ΝΕΟ ΔΙΚΤΥΟ ΥΔΡΕΥΣΗΣ
ΥΦΙΣΤΑΜΕΝΟ ΔΙΚΤΥΟ ΥΔΡΕΥΣΗΣ
ΕΛΛΗΝΙΚΗ ΔΗΜΟΚΡΑΤΙΑ
ΠΕΡΙΦΕΡΕΙΑ ΑΤΤΙΚΗΣ
ΔΙΕΥΘΥΝΣΗ ΤΟΠΙΚΗΣ ΑΥΤΟΔΙΟΙΚΗΣΗΣ -
ΔΙΟΙΚΗΣΗΣ ΑΝΑΤΟΛΙΚΗΣ ΑΤΤΙΚΗΣ
ΤΜΗΜΑ Τ.Υ.Δ.Κ.
ΕΡΓΟ:
ΑΝΑΒΑΘΜΙΣΗ ΕΞΩΤΕΡΙΚΟΥ ΔΙΚΤΥΟΥ ΥΔΡΕΥΣΗΣ
ΠΕΡΙΟΧΗΣ ΔΗΜΟΥ ΩΡΩΠΙΩΝ
ΚΥΡΙΟΣ ΤΟΥ ΕΡΓΟΥ
ΔΗΜΟΣ ΩΡΩΠΙΩΝ
ΤΕΥΧΟΣ 2
ΘΕΜΑ ΣΧΕΔΙΟΥ:
ΝΕΟ ΔΙΚΤΥΟ ΥΔΡΕΥΣΗΣ -
ΓΕΝΙΚΗ ΔΙΑΤΑΞΗ
ΤΜΗΜΑ Β
ΑΡ. ΣΧΕΔΙΟΥ:
ΟΡ 03
ΚΛΙΜΑΚΑ:
1:5000
ΝΟΕΜΒΡΙΟΣ 2007
ΧΡΙΣΤΟΦΟΡΟΣ ΖΑΜΠΑΡΑΣ
ΠΟΛΙΤΙΚΟΣ ΜΗΧΑΝΙΚΟΣ
Χάρτης Ωρωπού

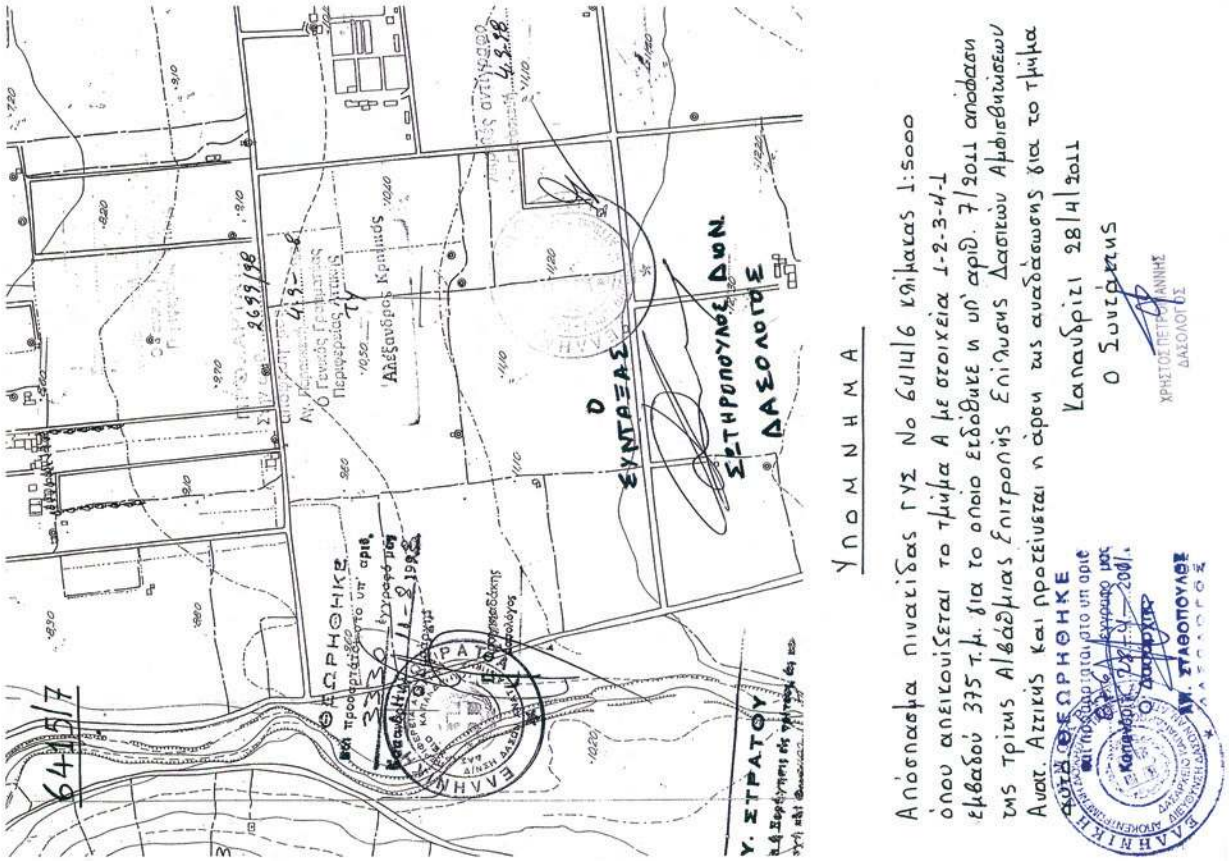

ΕΘΝΙΚΟ ΤΥΠΟΓΡΑΦΕΙΟ
Για τεχνικούς λόγους στο σχεδιάγραμμα, έγινε σμίκρυνση, κατά ποσοστό 55%

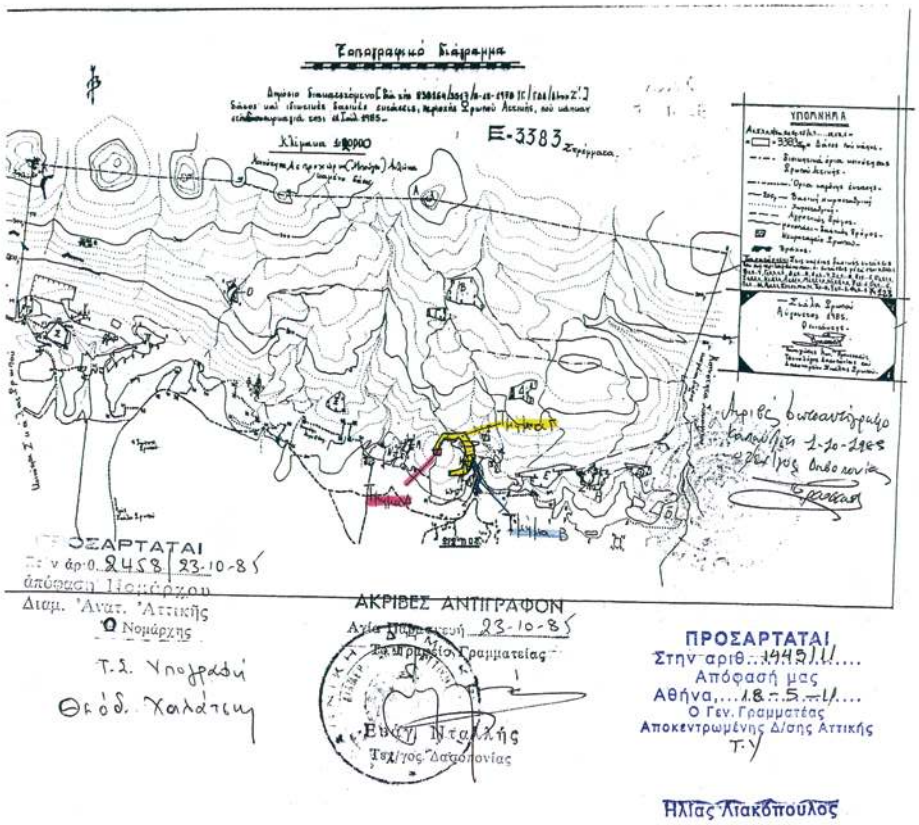

Υπομνημα

Τοπογραφικό Διάγραμμα κλίμακας 1:20.000 όπου απεικονίζονται τα τμήματα Β με στοιχεία 5-6-7-8-9-10-5 εμβαδού 1000 τ.μ, τμήμα Γ με στοιχεία 7-13-14-15-16-17-18-19-20-21-22-23-24-11-12-8-7 εμβαδού 16.250 τ.μ και τμήμα Δ με στοιχεία Α-Β-Γ-Δ-Α εμβαδού 3575 τ.μ. για τα οποία εκδόθηκε η υπ'αριθ. 7/2011 απόφαση της Τρίτης Αίθμιας Επιτροπής Επίλυσης Δασικών Αμφισβητήσεων Αν. Αττικής και προτείνεται η άρση της ανασάσωσης για τα τμήματα αυτά.

ΘΕΩΡΗΘΗΚΕ
και προσαρτάται στο υπ αριθ 876 έγγραφο μας
Καλλιθέα 28/4/2011
Ο Δ/ντής
Δ. ΣΤΑΘΟΠΟΥΛΟΣ

Καπανδρίτι 28/4/2011
Ο Συντάκτης

ΧΡΗΣΤΟΣ ΠΕΤΡΟΓΙΑΝΝΗΣ
ΔΑΣΟΛΟΓΟΣ

Δ56487(9)
56%

ΕΘΝΙΚΟ ΤΥΠΟΓΡΑΦΕΙΟ
Για τεχνικούς λόγους στο σχεδιάγραμμα, έγινε σμίκρυνση, κατά ποσοστό 56%

ΕΘΝΙΚΟ ΤΥΠΟΓΡΑΦΕΙΟ
Για τεχνικούς λόγους στο σχεδιάγραμμα, έγινε σμίκρυνση, κατά ποσοστό 55%

ΑΠΟ ΤΟ ΕΘΝΙΚΟ ΤΥΠΟΓΡΑΦΕΙΟ
ΚΑΠΟΔΙΣΤΡΙΟΥ 34 * ΑΘΗΝΑ 104 32 * ΤΗΛ. 210 52 79 000 * FAX 210 52 21 004