Signature Not Verified
Digitally signed by Theodoros Moumouris
Date: 2011.07.20 14:46:54 EEST
Reason: Signed PDF (embedded)
Location: Athens, Ethniko Typografio

ΕΦΗΜΕΡΙΣ ΤΗΣ ΚΥΒΕΡΝΗΣΕΩΣ

ΤΗΣ ΕΛΛΗΝΙΚΗΣ ΔΗΜΟΚΡΑΤΙΑΣ

ΤΕΥΧΟΣ ΤΕΤΑΡΤΟ **Αρ. Φύλλου 137**

3 Ιουνίου 2011

ΑΠΟΦΑΣΕΙΣ

Αριθμ. Οικ. 635

Επικύρωση οριογραμμών ρεμάτων (Α, Δ1, Δ2), πλησίον του κλειστού γυμναστηρίου Σύμης, στην περιοχή «Ανηβασιές», νοτιοανατολικά του οικισμού Χωριό, του Δήμου Σύμης, της νήσου Σύμης, Νομού Δωδεκανήσου.

Ο ΓΕΝΙΚΟΣ ΓΡΑΜΜΑΤΕΑΣ
ΑΠΟΚΕΝΤΡΩΜΕΝΗΣ ΔΙΟΙΚΗΣΗΣ ΑΙΓΑΙΟΥ

Έχοντας υπόψη:

1. Το άρθρο 5 του Ν. 3010/2002 (ΦΕΚ 91/τ.Α΄/25.4.2002) περί «Εναρμόνισης του Ν. 1650/1986 με τις οδηγίες 97/11 Ε.Ε. και 98/61 Ε.Ε., διαδικασία οριοθέτησης και ρυθμίσεις θεμάτων για τα υδατορέματα και άλλες διατάξεις» όπως ισχύει σήμερα.

2. Το άρθρο 6 της υπ' αριθμ. 3046/304/89 απόφασης (ΦΕΚ 59/τ.Δ΄/3.2.1989) Κτιριοδομικός κανονισμός, «Δόμηση κοντά σε ρέματα».

3. Το Ν. 2508/1997 (ΦΕΚ 124/τ.Α΄/13.6.1997) περί «βιώσιμης οικιστικής ανάπτυξης των πόλεων και οικισμών της χώρας και άλλων διατάξεων».

4. Το Ν. 2690/99 (ΦΕΚ 45/τ.Α΄/9.3.1999) περί «Κύρωσης του κώδικα διοικητικής διαδικασίας και άλλων διατάξεων».

5. Το Ν.3852/2010 (ΦΕΚ 87/τ.Α΄/7.6.2010) «Νέα Αρχιτεκτονική της Αυτοδιοίκησης και της Αποκεντρωμένης Διοίκησης - Πρόγραμμα Καλλικράτης».

6. Το Π.Δ. 143/2010 (ΦΕΚ 236/τ.Α΄/27.12.2010) «Οργανισμός της Αποκεντρωμένης Διοίκησης Αιγαίου».

7. Την υπ' αριθμ. 30/8.2.2011 απόφαση του Δημοτικού Συμβουλίου Σύμης.

8. Το υπ' αριθμ. Τ.Υ. 1120/23.3.2011 έγγραφο της Διεύθυνσης Τεχνικών Έργων της Περιφέρειας Νοτίου Αιγαίου / Τμήμα Δομών Περιβάλλοντος, με το οποίο μας διαβιβάσθηκαν θεωρημένα τα τοπογραφικά διαγράμματα ως προς την ορθότητα της αποτύπωσης, της μελέτης οριοθέτησης των ρεμάτων (Α, Δ1, Δ2), πλησίον του κλειστού γυμναστηρίου Σύμης στην περιοχή «Ανηβασιές», νοτιοανατολικά του οικισμού Χωριό, του Δήμου Σύμης, της νήσου Σύμης Νομού Δωδεκανήσου.

9. Το γεγονός ότι με την απόφαση αυτή δεν προκαλείται δαπάνη σε βάρος του προϋπολογισμού του Δημοσίου και του Δήμου Σύμης.

Επειδή, μετά την θετική γνωμοδότηση και την θεώρηση των τοπογραφικών διαγραμμάτων από την Διεύθυνση Τεχνικών Έργων της Περιφέρειας Νοτίου Αιγαίου / Τμήμα Δομών Περιβάλλοντος ως προς την ορθότητα τους, το Τμήμα ΠΕ.ΧΩ. της Περιφέρειας Νοτίου Αιγαίου, μετά από έλεγχο, ενέκρινε την τεχνική έκθεση με την υδραυλική μελέτη, όπως διορθώθηκε με τις υποδείξεις του, καθώς και την τεχνική έκθεση με τα περιβαλλοντικά στοιχεία που αφορούν στο φυσικό και ανθρωπογενές περιβάλλον,

Επειδή οι υπάρχουσες ή και οι προβλεπόμενες χρήσεις δεν θα επηρεάσουν περισσότερο την λειτουργία των ρεμάτων και επειδή από την προτεινόμενη οριοθέτηση προστατεύονται επαρκώς τα ρέματα, ως στοιχεία του φυσικού και ανθρωπογενούς περιβάλλοντος, αποφασίζουμε:

Επικυρώνουμε τον καθορισμό των ορίων των ρεμάτων (Α, Δ1, Δ2), ήτοι των πολυγωνικών γραμμών εκατέρωθεν της βαθιάς γραμμής των υδατορεμάτων, πλησίον του κλειστού γυμναστηρίου Σύμης στην περιοχή «Ανηβασιές», νοτιοανατολικά του οικισμού Χωριό, του Δήμου Σύμης, της νήσου Σύμης Νομού Δωδεκανήσου, με ανοικτή διατομή, όπως φαίνονται με συνεχή και εστιγμένη μπλε γραμμή στα σχετικά πρωτότυπα διαγράμματα σε κλίμακα 1:500, που θεωρήθηκαν από τον προϊστάμενο του Τμήματος ΠΕ. ΧΩ. ΣΧΕ. Δωδεκανήσου με την υπ' αριθμ. 418/23.3.2011 πράξη του και που αντίτυπο τους σε φωτοσμίκρυνση δημοσιεύεται με την παρούσα απόφαση.

Ο καθορισμός των ορίων γίνεται:

Για το ρέμα Α με μήκος 580,00μ. περίπου και με αρχή τα σημεία 1 (Χ=843584,4085 Ψ=4057990,0000) και 1΄ (Χ=843596,8535 Ψ=405 7990,0000) και τέλος τα σημεία 71 (Χ=843690,0000 Ψ=4058474,3387) και 50΄ (Χ=843690,0000 Ψ=4058459,8808) (Σύστημα αναφοράς ΕΓΣΑ '87).

Για το ρέμα Δ1 με μήκος 183,00μ. περίπου και με αρχή τα σημεία 63 (Χ=843382,9186 Ψ=4058202,4026) και 44΄ (Χ=843382,3006 Ψ=4058184,0016) και τέλος τα σημεία 80 (Χ=843492,1733 Ψ=4058271,4126) και 64΄ (Χ=843491,6300 Ψ=4058265,3300) (Σύστημα αναφοράς ΕΓΣΑ '87).

Για το ρέμα Δ2 με μήκος 183,00μ. περίπου και με αρχή τα σημεία 72 (Χ=843469,1160 Ψ=4058461,4247) και 51΄ (Χ=843473,1173 Ψ=405 8459,0263) και τέλος τα σημεία 101 (Χ=843652,7920 Ψ=4058486,2195) και 66΄ (Χ=843642,8453 Ψ=4058476,2239) (Σύστημα αναφοράς ΕΓΣΑ '87).

Η παρούσα απόφαση ισχύει μόνον για την οριοθέτηση της κοίτης των αναφερομένων υδατορεμάτων και δεν αφορά οποιοδήποτε έργο επ' αυτών και για το οποίο θα πρέπει να τηρηθούν αυστηρά οι διαδικασίες της υπ' αριθμ. Η.Π. 1104/703/Φ104/14.3.2003 (ΦΕΚ 332/τ.Β΄/20.3.2003) Κοινής Υπουργικής Απόφασης «διαδικασία Π.Π.Ε.Α. και Ε.Π.Ο. σύμφωνα με το άρθρο 4 του Ν. 1650/1986 όπως αντικαταστάθηκε με το άρθρο 2 του Ν. 3010/2002...».

Η ισχύς της παρούσας αρχίζει από την δημοσίευσή της στην Εφημερίδα της Κυβερνήσεως.

Η απόφαση αυτή να δημοσιευθεί στην Εφημερίδα της Κυβερνήσεως

Ρόδος, 6 Μαΐου 2011

Ο Γενικός Γραμματέας Αποκεντρωμένης Διοίκησης
ΦΩΤΙΟΣ ΧΑΤΖΗΜΙΧΑΛΗΣ

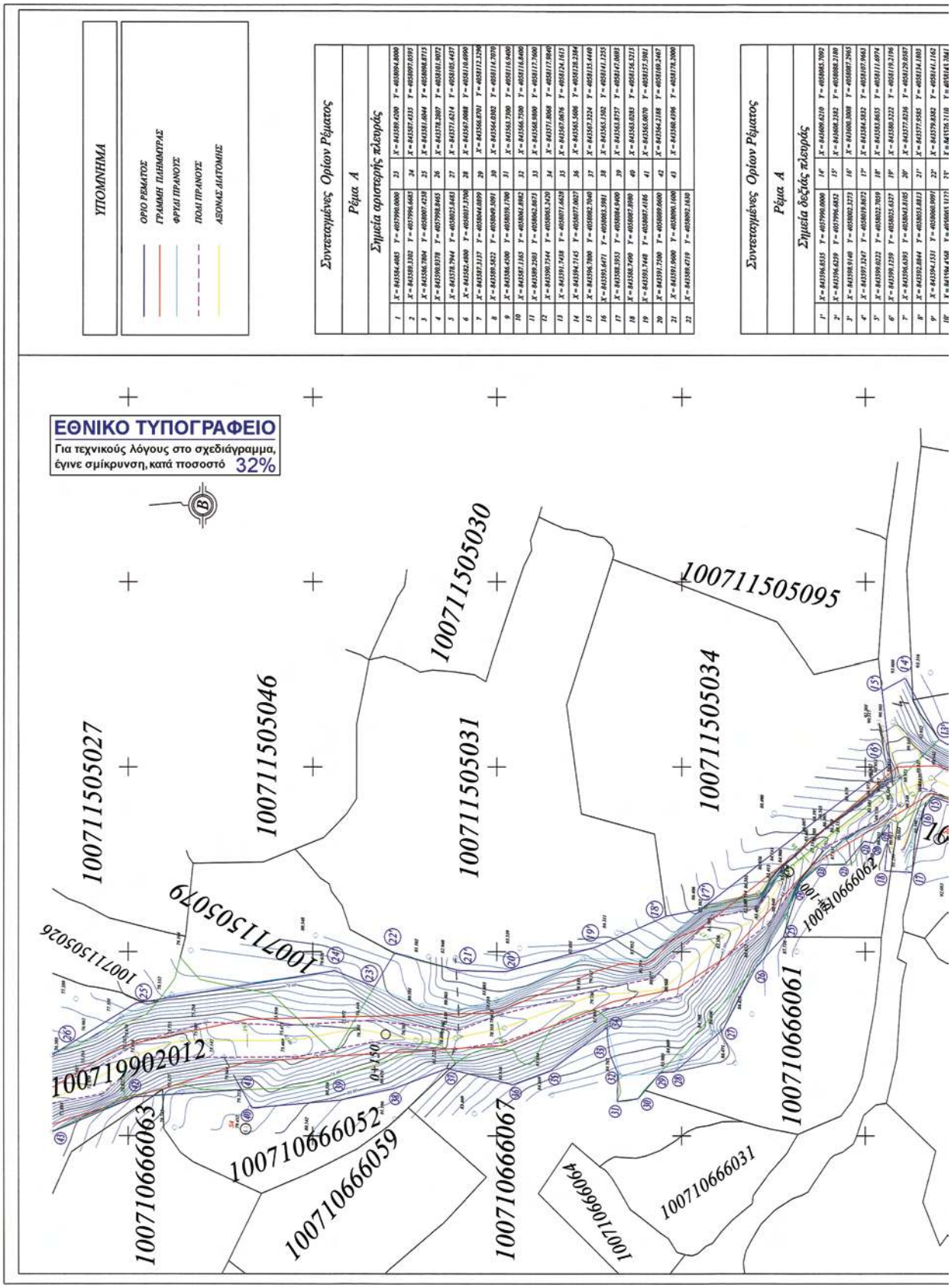
ΥΠΟΜΝΗΜΑ
ΟΡΙΟ ΡΕΜΑΤΟΣ
ΓΡΑΜΜΗ ΠΛΗΜΜΥΡΑΣ
ΦΡΥΓΑΙ ΠΡΑΝΟΥΣ
ΠΟΛΙ ΠΡΑΝΟΥΣ
ΑΞΟΝΑΣ ΔΙΑΤΟΜΗΣ
Συντεταγμένες Ορίων Ρέματος
Ρέμα Α
Σημεία αριστερής πλευράς
Συντεταγμένες Ορίων Ρέματος
Ρέμα Α
Σημεία δεξιάς πλευράς
ΕΘΝΙΚΟ ΤΥΠΟΓΡΑΦΕΙΟ
Για τεχνικούς λόγους στο σχεδιάγραμμα, έγινε σμίκρυνση, κατά ποσοστό 32%
100711505027
100711505046
100711505030
100711505031
100711505034
100711505095
100711505079
100711505026
100719902012
100710666063
100710666052
100710666059
100710666067
100710666061
100710666062
100710666064
100710666031

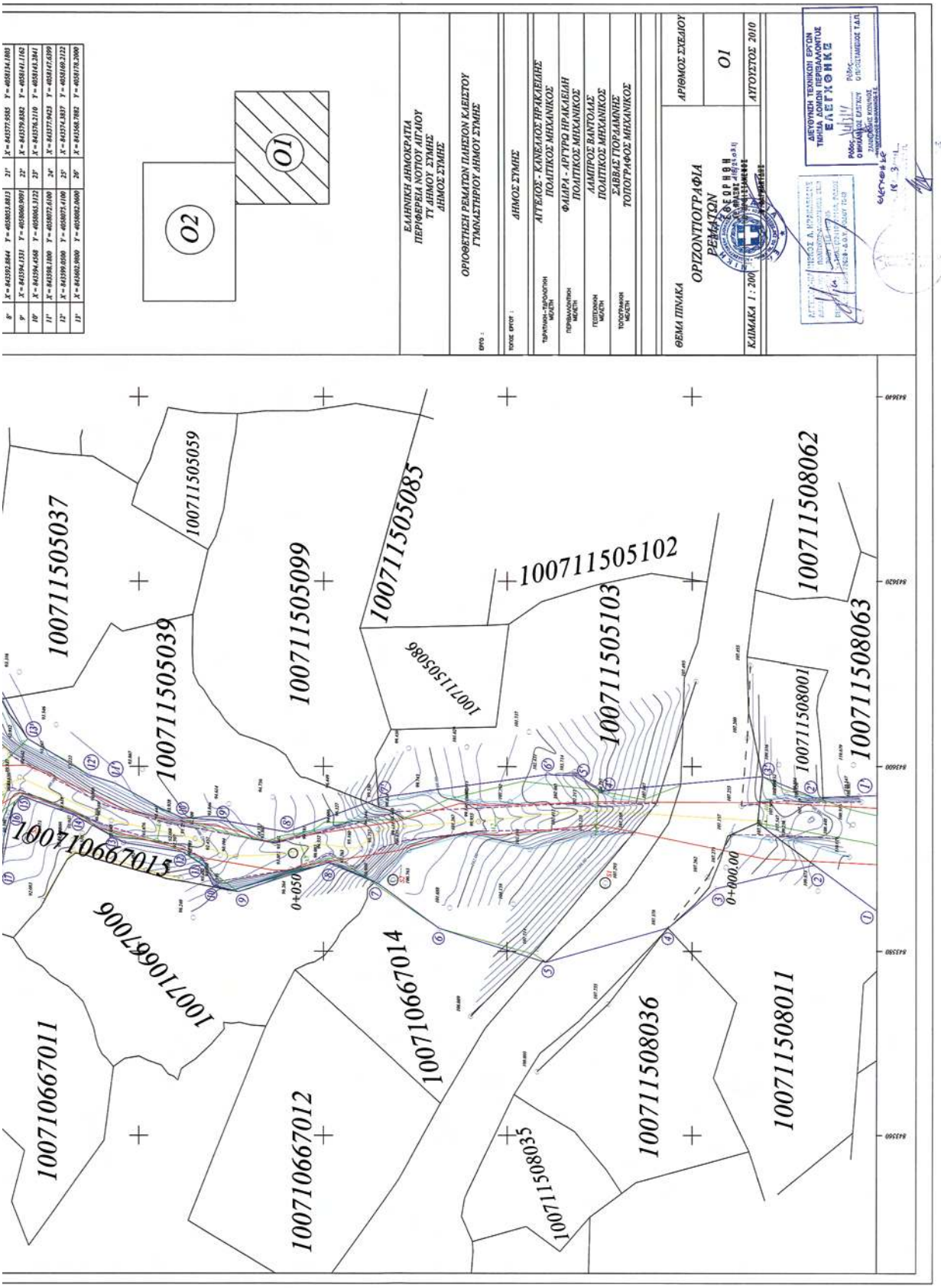
ΕΛΛΗΝΙΚΗ ΔΗΜΟΚΡΑΤΙΑ
ΠΕΡΙΦΕΡΕΙΑ ΝΟΤΙΟΥ ΑΙΓΑΙΟΥ
ΤΤ ΔΗΜΟΥ ΣΥΜΗΣ
ΔΗΜΟΣ ΣΥΜΗΣ
ΟΡΙΟΘΕΤΗΣΗ ΡΕΜΑΤΩΝ ΠΛΗΣΙΟΝ ΚΛΕΙΣΤΟΥ ΓΥΜΝΑΣΤΗΡΙΟΥ ΔΗΜΟΥ ΣΥΜΗΣ
ΔΗΜΟΣ ΣΥΜΗΣ
ΑΓΓΕΛΟΣ - ΚΑΝΕΛΛΟΣ ΗΡΑΚΛΕΙΔΗΣ
ΠΟΛΙΤΙΚΟΣ ΜΗΧΑΝΙΚΟΣ
ΦΛΙΡΑ - ΑΡΓΥΡΩ ΗΡΑΚΛΕΙΔΗ
ΠΟΛΙΤΙΚΟΣ ΜΗΧΑΝΙΚΟΣ
ΛΑΜΠΡΟΣ ΒΑΝΤΟΛΑΣ
ΠΟΛΙΤΙΚΟΣ ΜΗΧΑΝΙΚΟΣ
ΣΑΒΒΑΣ ΓΟΡΔΑΜΗΣ
ΤΟΠΟΓΡΑΦΟΣ ΜΗΧΑΝΙΚΟΣ
ΑΡΙΘΜΟΣ ΣΧΕΔΙΟΥ
Ο1
ΚΛΙΜΑΚΑ 1 : 200
ΑΥΓΟΥΣΤΟΣ 2010
ΔΙΕΥΘΥΝΗ ΤΕΧΝΙΚΗΣ ΕΡΓΩΝ
ΤΜΗΜΑ ΔΟΜΩΝ ΠΕΡΙΒΑΛΛΟΝΤΟΣ
ΕΛΕΓΧΟΗΚΣ
100711505037
100711505039
100711505059
100711505099
100711505085
100711505086
100711505102
100711505103
100711508062
100711508063
100711508001
100710667015
100710667006
100710667011
100710667012
100710667014
100711508035
100711508036
100711508011
0+050
0+000.00

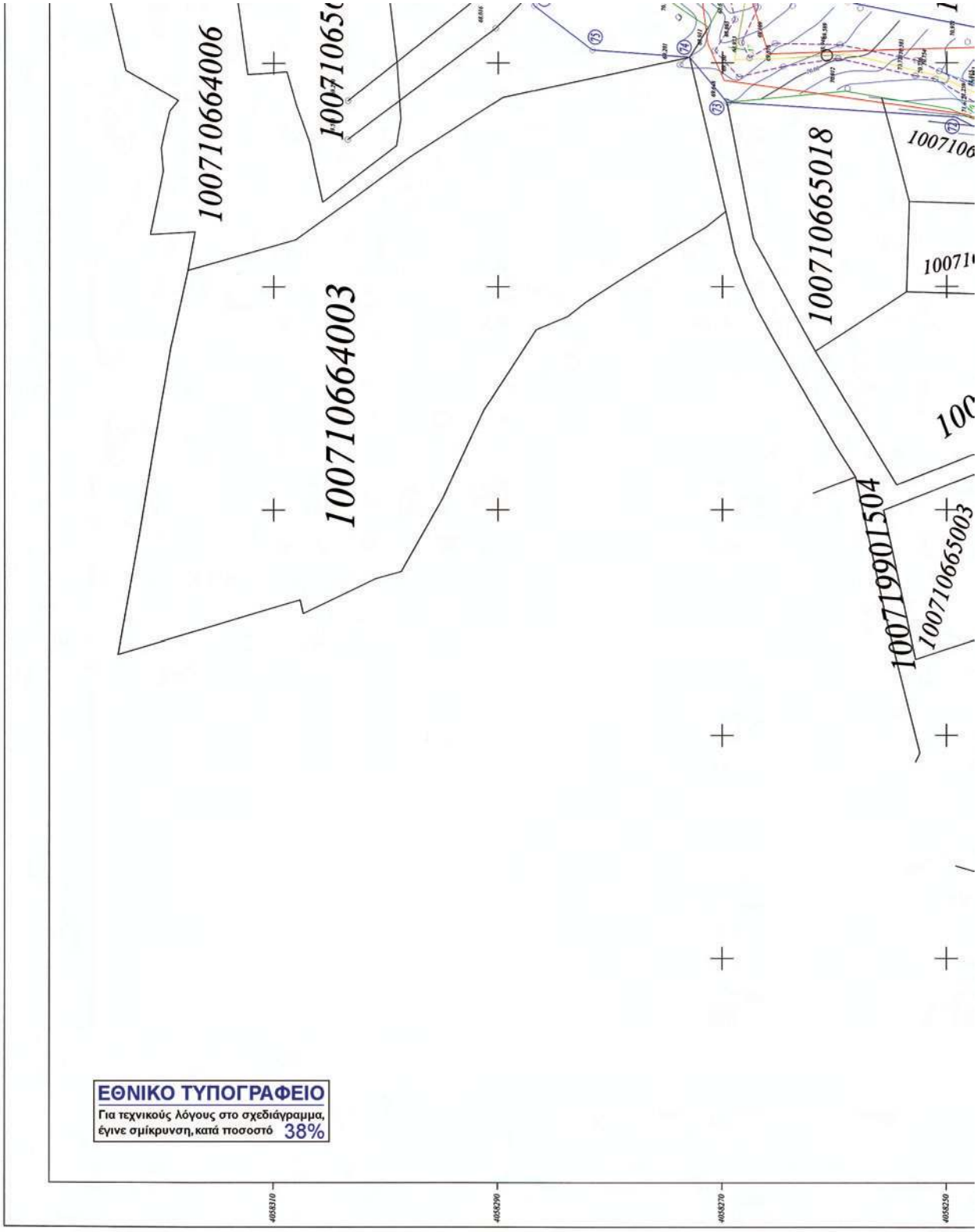
100710664006
100710664003
100710665018
100719901504
100710665003
ΕΘΝΙΚΟ ΤΥΠΟΓΡΑΦΕΙΟ
Για τεχνικούς λόγους στο σχεδιάγραμμα, έγινε σμίκρυνση, κατά ποσοστό 38%
4058310
4058290
4058270
4058250

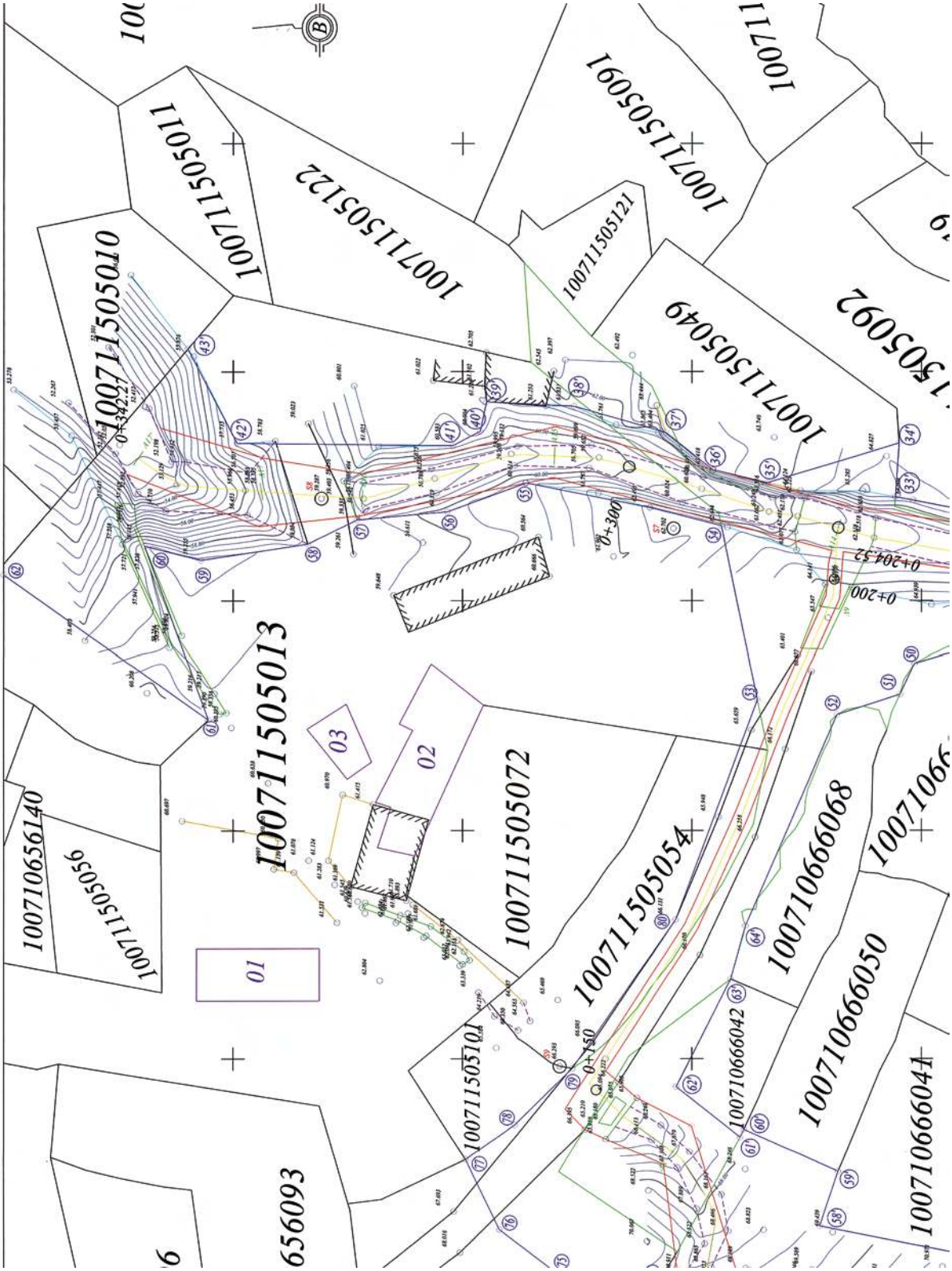
100711505010
100711505011
100711505122
100711505121
100711505091
100711505049
100711505092
100711505013
100711505072
100711505054
100710666068
100710666050
100710666042
100710666047
100710656140
100711505056
100711505101
01
02
03
0+342,2
0+300
0+204,52
0+200
0+150

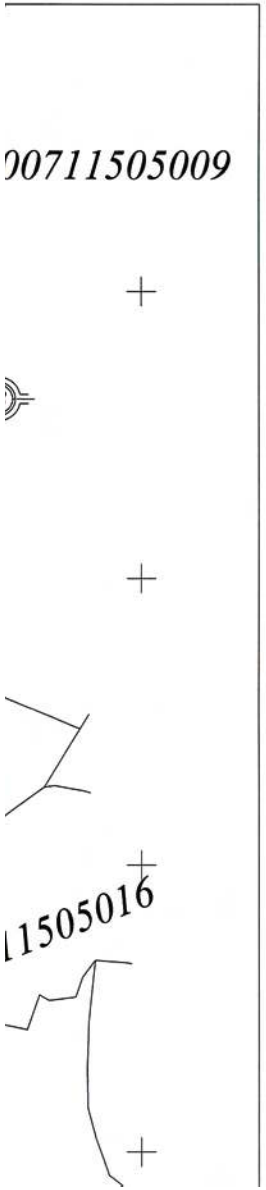

ΕΠΕΞΗΓΗΣΗ ΣΥΜΒΟΛΩΝ ΣΧΕΔΙΟΥ

- ΟΡΙΟ ΡΕΜΑΤΟΣ
- ΓΡΑΜΜΗ ΠΛΗΜΜΥΡΑΣ
- ΦΡΥΔΙ ΠΡΑΝΟΥΣ
- ΠΟΔΙ ΠΡΑΝΟΥΣ
- ΑΞΟΝΑΣ ΔΙΑΤΟΜΗΣ

Συντεταγμένες Ορίων Ρέματος					
Ρέμα Α					
Σημεία αριστερής πλευράς					
42	X = 843563.9252	Y = 4058170.0000	53	X = 843511.3103	Y = 4058264.2952
43	X = 843557.2590	Y = 4058184.3964	54	X = 843526.5524	Y = 4058267.4379
44	X = 843550.5182	Y = 4058192.6053	55	X = 843530.3116	Y = 4058284.4492
45	X = 843545.2744	Y = 4058200.7268	56	X = 843527.7786	Y = 4058291.3243
46	X = 843530.2398	Y = 4058216.0896	57	X = 843527.0568	Y = 4058299.1984
47	X = 843521.4171	Y = 4058222.7660	58	X = 843524.9497	Y = 4058303.4929
48	X = 843518.9788	Y = 4058227.1162	59	X = 843523.5413	Y = 4058312.8069
49	X = 843517.9743	Y = 4058239.0710	60	X = 843524.7903	Y = 4058317.6900
50	X = 843514.4900	Y = 4058250.5800	61	X = 843509.5951	Y = 4058312.1408
51	X = 843511.7800	Y = 4058251.8800	62	X = 843522.2457	Y = 4058330.0000
52	X = 843510.0100	Y = 4058257.3700			

Συντεταγμένες Ορίων Ρέματος					
Ρέμα Α					
Σημεία δεξιάς πλευράς					
26'	X = 843573.2985	Y = 4058170.0000	35'	X = 843530.3140	Y = 4058263.4244
27'	X = 843565.5373	Y = 4058184.4730	36'	X = 843531.4725	Y = 4058268.1798
28'	X = 843564.4700	Y = 4058191.3100	37'	X = 843534.6999	Y = 4058272.2778
29'	X = 843551.5050	Y = 4058210.4070	38'	X = 843536.9935	Y = 4058280.2999
30'	X = 843549.0953	Y = 4058215.3578	39'	X = 843537.3749	Y = 4058287.9062

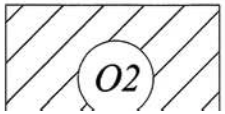

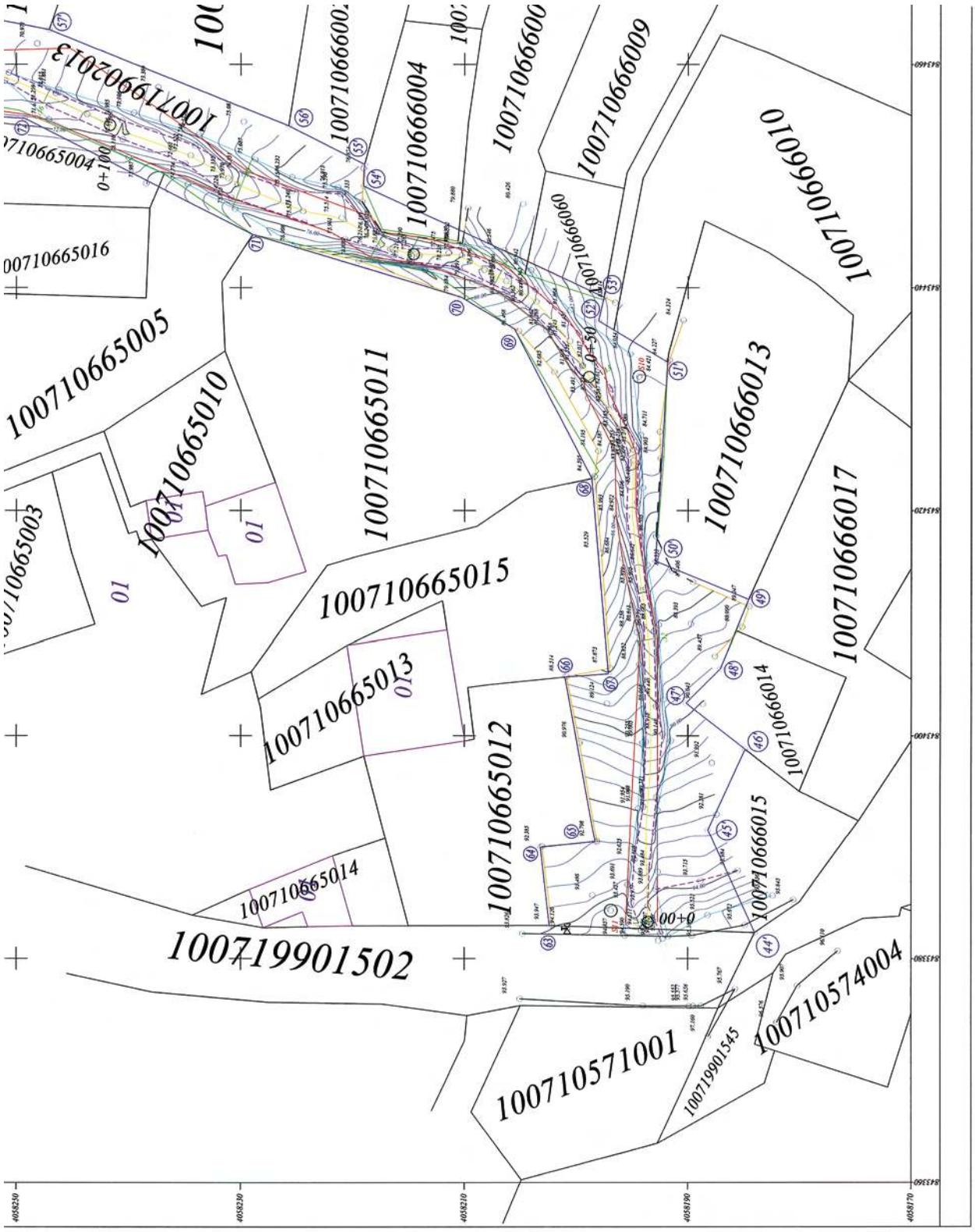
100710665005
100710665010
100710665011
100710665015
100710665013
100710665012
100710665014
100719901502
100710666013
100710666017
100710666014
100710666015
100710574004
100710571001
100719901545
100710666009
100710666004
100710666010
100710665016
100710665004
100719902013
0+50
00+0
4058230
4058210
4058190
4058170

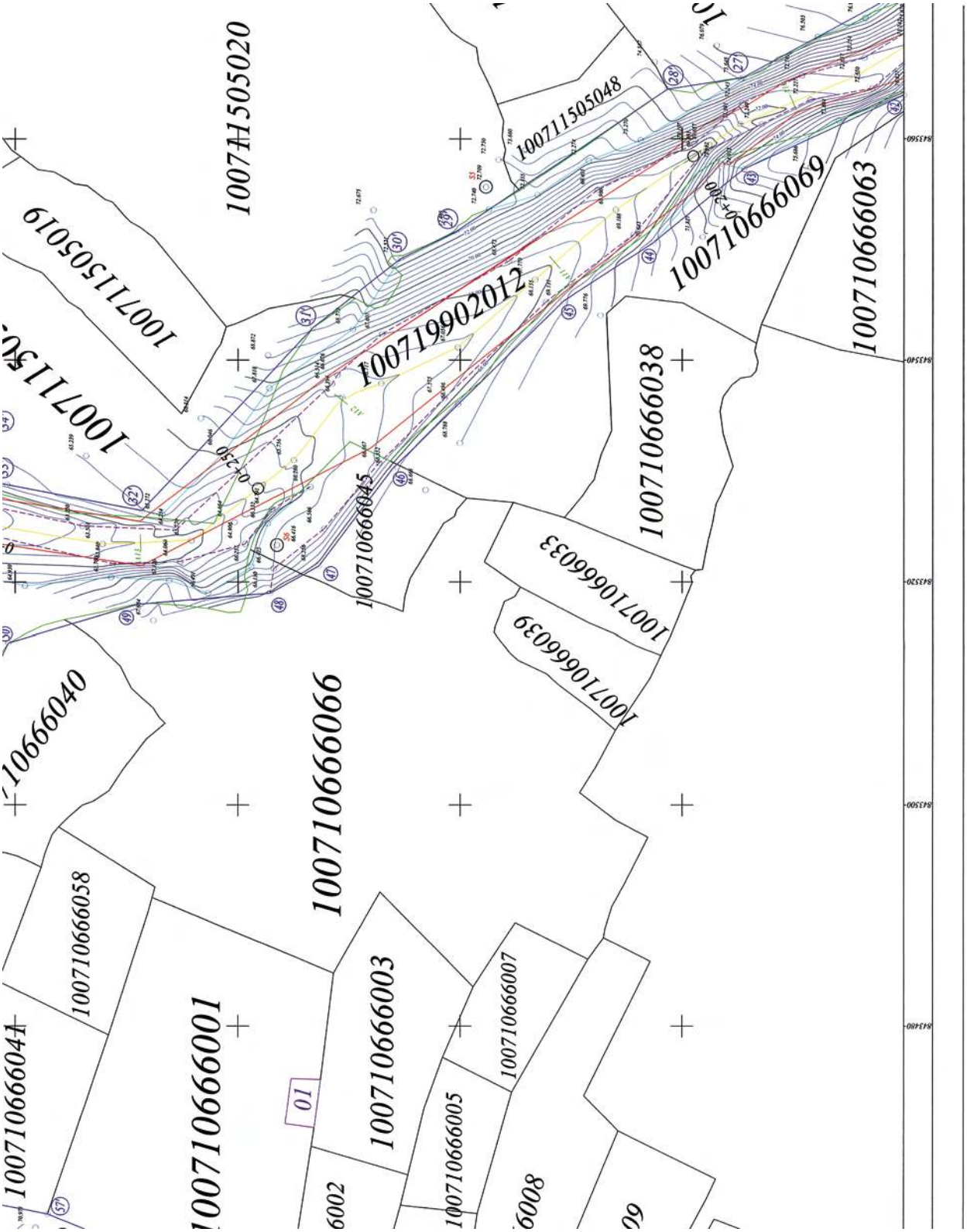
1007H505020
100711505019
100711505048
100719902012
100710666069
100710666063
100710666038
100710666045
100710666033
100710666039
100710666040
100710666066
100710666058
100710666041
100710666001
100710666003
100710666007
100710666005
01
0+200
0+350



29'	X = 843551.5050	Y = 4058210.4070	38'	X = 843536.9935	Y = 4058280.2999
30'	X = 843549.0953	Y = 4058215.3578	39'	X = 843537.3749	Y = 4058287.9062
31'	X = 843542.9208	Y = 4058223.2421	40'	X = 843534.8106	Y = 4058288.4618
32'	X = 843526.4379	Y = 4058238.6354	41'	X = 843533.5604	Y = 4058290.8459
33'	X = 843529.0830	Y = 4058252.2682	42'	X = 843533.7884	Y = 4058309.6543
34'	X = 843533.7758	Y = 4058251.9372	43'	X = 843541.9947	Y = 4058313.9416

Συντεταγμένες Ορίων Ρέματος					
Ρέμα Δ					
Σημεία αριστερής πλευράς					
63	X = 843382.9186	Y = 4058202.4026	72	X = 843455.0693	Y = 4058249.2575
64	X = 843389.9354	Y = 4058203.1912	73	X = 843456.4323	Y = 4058269.6014
65	X = 843390.4592	Y = 4058198.2930	74	X = 843460.4914	Y = 4058272.9209
66	X = 843405.2253	Y = 4058201.0208	75	X = 843461.1560	Y = 4058281.6005
67	X = 843405.5133	Y = 4058197.1216	76	X = 843465.1147	Y = 4058286.7906
68	X = 843422.8602	Y = 4058198.6208	77	X = 843471.2148	Y = 4058289.7321
69	X = 843436.3541	Y = 4058205.5377	78	X = 843474.2542	Y = 4058285.4651
70	X = 843439.1470	Y = 4058210.2850	79	X = 843479.1656	Y = 4058280.4179
71	X = 843444.7190	Y = 4058228.9320	80	X = 843492.1733	Y = 4058271.4126

Συντεταγμένες Ορίων Ρέματος					
Ρέμα Δ					
Σημεία δεξιάς πλευράς					
44'	X = 843382.3006	Y = 4058184.0016	55'	X = 843450.9796	Y = 4058218.9522
45'	X = 843391.5265	Y = 4058188.1882	56'	X = 843454.4175	Y = 4058225.7356
46'	X = 843398.7992	Y = 4058184.8553	57'	X = 843463.0997	Y = 4058247.0823
47'	X = 843402.9070	Y = 4058190.1638	58'	X = 843465.4124	Y = 4058258.8573
48'	X = 843405.9702	Y = 4058187.0852	59'	X = 843470.1820	Y = 4058257.2620
49'	X = 843412.0887	Y = 4058184.5456	60'	X = 843473.8638	Y = 4058265.4602
50'	X = 843415.4823	Y = 4058192.9008	61'	X = 843473.1800	Y = 4058265.7800
51'	X = 843433.3833	Y = 4058191.8233	62'	X = 843477.5711	Y = 4058271.3726
52'	X = 843437.0718	Y = 4058198.0067	63'	X = 843486.9327	Y = 4058266.6175
53'	X = 843439.1520	Y = 4058197.5123	64'	X = 843491.6300	Y = 4058265.3300
54'	X = 843449.0500	Y = 4058219.0287			

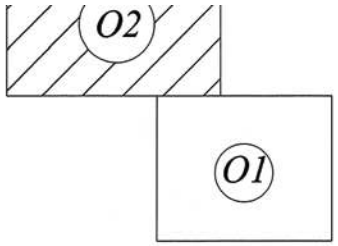

ΕΛΛΗΝΙΚΗ ΔΗΜΟΚΡΑΤΙΑ
ΠΕΡΙΦΕΡΕΙΑ ΝΟΤΙΟΥ ΑΙΓΑΙΟΥ
ΤΥ ΔΗΜΟΥ ΣΥΜΗΣ
ΔΗΜΟΣ ΣΥΜΗΣ

ΕΡΓΟ :

ΟΡΙΟΘΕΤΗΣΗ ΡΕΜΑΤΩΝ ΠΛΗΣΙΟΝ ΚΛΕΙΣΤΟΥ ΓΥΜΝΑΣΤΗΡΙΟΥ ΔΗΜΟΥ ΣΥΜΗΣ

ΤΟΠΟΣ ΕΡΓΟΥ : ΔΗΜΟΣ ΣΥΜΗΣ

ΤΑΡΑΤΑΙΚΗ–ΤΑΡΟΛΟΓΙΚΗ ΜΕΛΕΤΗ	ΑΓΓΕΛΟΣ - ΚΑΝΕΛΛΟΣ ΗΡΑΚΛΕΙΔΗΣ ΠΟΛΙΤΙΚΟΣ ΜΗΧΑΝΙΚΟΣ
ΠΕΡΙΒΑΛΛΟΝΤΙΚΗ ΜΕΛΕΤΗ	ΦΑΙΔΡΑ - ΑΡΓΥΡΩ ΗΡΑΚΛΕΙΔΗ ΠΟΛΙΤΙΚΟΣ ΜΗΧΑΝΙΚΟΣ
ΓΕΩΤΕΧΝΙΚΗ ΜΕΛΕΤΗ	ΛΑΜΠΡΟΣ ΒΑΝΤΟΛΑΣ ΠΟΛΙΤΙΚΟΣ ΜΗΧΑΝΙΚΟΣ
ΤΟΠΟΓΡΑΦΙΚΗ ΜΕΛΕΤΗ	ΣΑΒΒΑΣ ΓΙΟΡΔΑΜΝΗΣ ΤΟΠΟΓΡΑΦΟΣ ΜΗΧΑΝΙΚΟΣ

ΘΕΜΑ ΠΙΝΑΚΑ	ΑΡΙΘΜΟΣ ΣΧΕΔΙΟΥ
ΟΡΙΖΟΝΤΙΟΓΡΑΦΙΑ ΡΕΜΑΤΩΝ	Ο2
ΚΛΙΜΑΚΑ 1 : 200	ΑΥΓΟΥΣΤΟΣ 2010

ΕΦΕΟΡΗΘΗ
ΑΡ. ΠΡΑΞΗΣ 418/23-03-11
Ο ΠΡΟΪΣΤΑΜΕΝΟΣ

ΑΓΓΕΛΟΣ Α. ΗΡΑΚΛΕΙΔΗΣ
ΔΗΜΟΣΙΟΣ ΟΡΚΩΤΟΣ ΜΗΧΑΝΙΚΟΣ ΕΜΠ
ΟΔΟΣ ΑΓΙΟΥ ΘΩΝΙΟΥ 13 Τ.Κ. 851 00 ΡΟΔΟΣ
ΤΗΛ.: (22410) 23... ΡΟΔΟΣ
Α.Φ.Μ.: 034772023 - Δ.Ο.Υ. ΡΟΔΟΥ 7542

ΕΛΕΓΧΘΗΚΕ
18/...

ΔΙΕΥΘΥΝΣΗ ΤΕΧΝΙΚΩΝ ΕΡΓΩΝ
ΤΜΗΜΑ ΔΟΜΩΝ ΠΕΡΙΒΑΛΛΟΝΤΟΣ
ΕΛΕΓΧΘΗΚΕ
Ρόδος 14/3/11
Ο ΜΗΧΑΝΙΚΟΣ ΕΛΕΓΧΟΥ
ΖΑΝΝΕΤΟΠΟΥΛΟΣ ΚΩΝΣΤΑΝΤΙΝΟΣ
ΤΟΠΟΓΡΑΦΟΣ-ΜΗΧΑΝΙΚΟΣ Π.Ε.
Ρόδος .....
Ο ΠΡΟΪΣΤΑΜΕΝΟΣ Τ.Δ.Π.

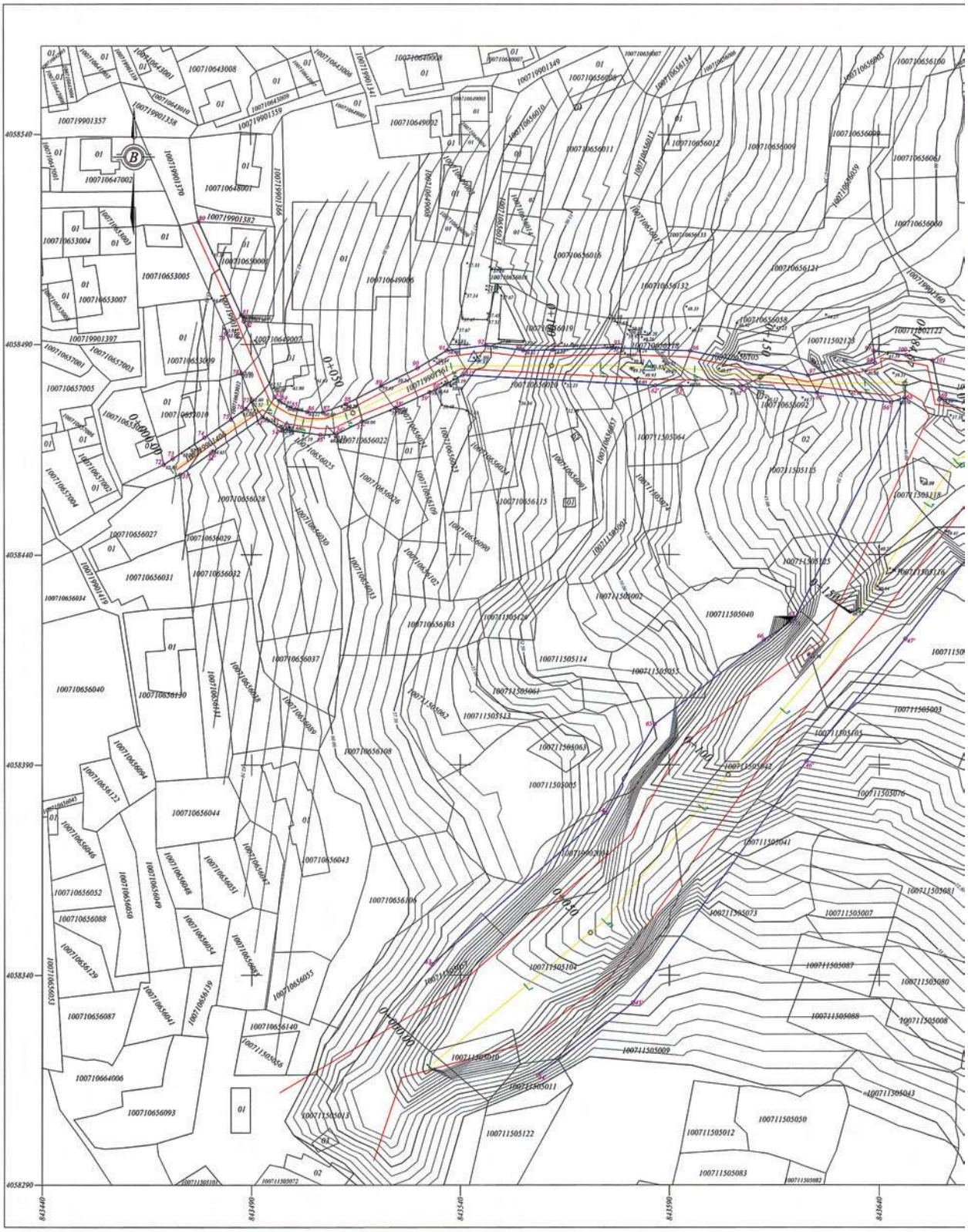

ΕΘΝΙΚΟ ΤΥΠΟΓΡΑΦΕΙΟ
Για τεχνικούς λόγους στο σχεδιάγραμμα, έγινε σμίκρυνση, κατά ποσοστό 36%

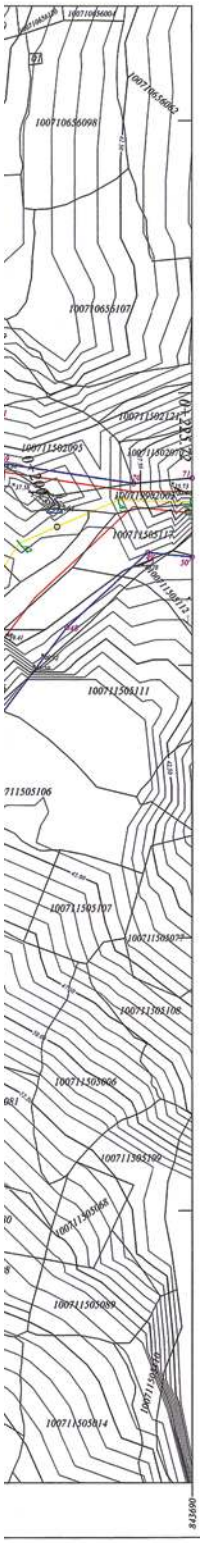

Συντεταγμένες Ορίων Ρέματος					
Ρέμα Δ					
Σημεία αριστερής πλευράς					
72	X = 843469.1160	Y = 4058461.4247	87	X = 843507.2360	Y = 4058473.8231
73	X = 843471.3241	Y = 4058462.8758	88	X = 843512.6939	Y = 4058475.7746
74	X = 843478.8616	Y = 4058467.8292	89	X = 843521.2220	Y = 4058480.1245
75	X = 843485.2176	Y = 4058472.1807	90	X = 843529.9091	Y = 4058484.3981
76	X = 843488.7241	Y = 4058474.6468	91	X = 843536.8795	Y = 4058488.5633
77	X = 843490.1022	Y = 4058476.6272	92	X = 843546.1832	Y = 4058489.7924
78	X = 843487.6909	Y = 4058483.0677	93	X = 843555.1898	Y = 4058488.6068
79	X = 843484.0569	Y = 4058492.6077	94	X = 843562.2702	Y = 4058488.7292
80	X = 843477.5067	Y = 4058519.0770	95	X = 843576.4623	Y = 4058489.2562
81	X = 843487.6676	Y = 4058496.9413	96	X = 843595.1329	Y = 4058488.4918
82	X = 843488.2880	Y = 4058495.4348	97	X = 843623.1463	Y = 4058482.6802
83	X = 843495.6874	Y = 4058477.4677	98	X = 843639.0446	Y = 4058485.6995
84	X = 843496.8195	Y = 4058476.6164	99	X = 843638.7034	Y = 4058488.5374
85	X = 843499.4971	Y = 4058474.9563	100	X = 843646.4384	Y = 4058487.5087
86	X = 843503.4800	Y = 4058473.9434	101	X = 843652.7920	Y = 4058486.2195

Συντεταγμένες Ορίων Ρέματος					
Ρέμα Δ					
Σημεία δεξιάς πλευράς					
51'	X = 843473.1173	Y = 4058459.0263	59'	X = 843532.8108	Y = 4058478.6454
52'	X = 843480.4559	Y = 4058464.2078	60'	X = 843534.1305	Y = 4058479.1917
53'	X = 843492.7622	Y = 4058472.6900	61'	X = 843540.6720	Y = 4058482.7390
54'	X = 843497.6620	Y = 4058469.7512	62'	X = 843586.7590	Y = 4058480.2566
55'	X = 843506.6642	Y = 4058468.4761	63'	X = 843592.8078	Y = 4058480.1008
56'	X = 843510.4773	Y = 4058468.6449	64'	X = 843607.0048	Y = 4058480.1106
57'	X = 843516.5651	Y = 4058471.6510	65'	X = 843625.2453	Y = 4058478.5047
58'	X = 843524.6046	Y = 4058474.8661	66'	X = 843642.8453	Y = 4058476.2239

Συντεταγμένες Ορίων Ρέματος					
Ρέμα Α					
Σημεία αριστερής πλευράς					
63	X = 843533.2071	Y = 4058342.6317	68	X = 843646.0623	Y = 4058477.3183
64	X = 843574.6392	Y = 4058378.6326	69	X = 843654.6103	Y = 4058477.0628
65	X = 843586.5271	Y = 4058399.5490	70	X = 843679.1415	Y = 4058473.3698
66	X = 843612.6264	Y = 4058419.6911	71	X = 843690.0000	Y = 4058474.3387
67	X = 843619.8627	Y = 4058424.6852			

Συντεταγμένες Ορίων Ρέματος					
Ρέμα Α					
Σημεία δεξιάς πλευράς					
44'	X = 843558.5261	Y = 4058316.2595	48'	X = 843666.8227	Y = 4058446.9749
45'	X = 843581.3945	Y = 4058333.5157	49'	X = 843681.7570	Y = 4058460.7331
46'	X = 843622.6982	Y = 4058390.8796	50'	X = 843690.0000	Y = 4058459.8808
47'	X = 843646.2866	Y = 4058419.9255			

ΕΠΕΞΗΓΗΣΗ ΣΥΜΒΟΛΩΝ ΣΧΕΔΙΟΥ

- ΚΥΡΙΑ ΥΨΟΜΕΤΡΙΚΗ ΚΑΜΠΥΛΗ
- ΔΕΥΤΕΡΕΥΟΥΣΑ ΥΨΟΜΕΤΡΙΚΗ ΚΑΜΠΥΛΗ
- ΟΡΙΟ ΡΕΜΑΤΟΣ
- ΓΡΑΜΜΗ ΠΛΗΜΜΥΡΑΣ
- ΑΞΟΝΑΣ ΔΙΑΤΟΜΗΣ

ΑΠΟΚΕΝΤΡΩΜΕΝΗ ΔΙΟΙΚΗΣΗ ΑΙΓΑΙΟΥ
ΓΕΝΙΚΗ ΔΙΕΥΘΥΝΣΗ ΧΩΡΟΤΑΞΙΚΗΣ ΚΑΙ ΠΕΡΙΒΑΛΛΟΝΤΙΚΗΣ ΠΟΛΙΤΙΚΗΣ
ΔΙΕΥΘΥΝΣΗ ΠΕΡΙΒΑΛΛΟΝΤΟΣ ΚΑΙ ΧΩΡΙΚΟΥ ΣΧΕΔΙΑΣΜΟΥ ΝΟΤΙΟΥ ΑΙΓΑΙΟΥ
ΤΜΗΜΑ ΠΕΡΙΒΑΛΛΟΝΤΟΣ ΚΑΙ ΧΩΡΙΚΟΥ ΣΧΕΔΙΑΣΜΟΥ ΔΩΔΕΚΑΝΗΣΟΥ
ΤΥ ΔΗΜΟΥ ΣΥΜΗΣ
ΔΗΜΟΣ ΣΥΜΗΣ

ΜΕΛΕΤΗ :
ΟΡΙΟΘΕΤΗΣΗ ΡΕΜΑΤΩΝ ΠΛΗΣΙΟΝ ΚΛΕΙΣΤΟΥ ΓΥΜΝΑΣΤΗΡΙΟΥ ΔΗΜΟΥ ΣΥΜΗΣ

ΘΕΜΑ ΣΧΕΔΙΟΥ :
ΟΡΙΖΟΝΤΙΟΓΡΑΦΙΑ

Αριθμός σχεδίου : Ο3

ΕΟΕΩΡΗΘΗ
ΑΡ. ΠΡΩΣΗΣ 418/23.03.11
Ο ΠΡΟΪΣΤΑΜΕΝΟΣ
Ε. ΨΕΡΝΑΚΙΔΗΣ

ΚΛΙΜΑΚΑ ΜΗΚΩΝ 1:500

ΗΜΕΡΟΜΗΝΙΑ ΑΥΓΟΥΣΤΟΣ 2010

ΔΙΑΓΡΑΜΜΑ ΣΥΝΔΕΣΗΣ ΦΥΛΛΩΝ

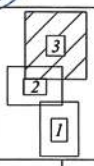

ΣΦΡΑΓΙΔΑ - ΥΠΟΓΡΑΦΗ

ΣΦΡΑΓΙΔΑ - ΥΠΟΓΡΑΦΗ

ΑΠΟ ΤΟ ΕΘΝΙΚΟ ΤΥΠΟΓΡΑΦΕΙΟ
ΚΑΠΟΔΙΣΤΡΙΟΥ 34 * ΑΘΗΝΑ 104 32 * ΤΗΛ. 210 52 79 000 * FAX 210 52 21 004
* 0 4 0 0 1 3 7 0 3 0 6 1 1 0 0 1 2 *