Signature Not Verified
Digitally signed by Theodoros Moumouris
Date: 2011.07.26 08:49:38 EEST
Reason: Signed PDF (embedded)
Location: Athens, Ethniko Typografio

ΕΦΗΜΕΡΙΣ ΤΗΣ ΚΥΒΕΡΝΗΣΕΩΣ

ΤΗΣ ΕΛΛΗΝΙΚΗΣ ΔΗΜΟΚΡΑΤΙΑΣ

ΤΕΥΧΟΣ ΤΕΤΑΡΤΟ **Αρ. Φύλλου 251**

26 Ιουλίου 2011

ΠΕΡΙΕΧΟΜΕΝΑ

ΑΠΟΦΑΣΕΙΣ

Καθορισμός οριογραμμών Αιγιαλού - Παραλίας εκτός σχεδίου πόλεως Νεάπολης Δήμου Βοιών Ν. Λακωνίας..... 1

Εν μέρει ανάκληση της αριθμ. 4247/31-12-1986 (ΦΕΚ τ.Δ 64/12-2-1987) απόφασης Νομάρχη Κεφ/νίας, περί κήρυξης ως αναδασωτέας έκτασης εμβαδού 1.588 στρεμμάτων που βρίσκεται στη θέση «Βούνος» Τοπικής Κοινότητας Μαρκόπουλου Δημοτικής Ενότητας Ελειού Πρόννων Δήμου Κεφαλληνίας Ν. Κεφ/νιάς..... 2

ΑΠΟΦΑΣΕΙΣ

Αριθμ. 45152/9517 (1)

Καθορισμός οριογραμμών Αιγιαλού - Παραλίας εκτός σχεδίου πόλεως Νεάπολης Δήμου Βοιών Ν. Λακωνίας.

Ο ΓΕΝΙΚΟΣ ΓΡΑΜΜΑΤΕΑΣ ΑΠΟΚΕΝΤΡΩΜΕΝΗΣ ΔΙΟΙΚΗΣΗΣ ΠΕΛΟΠΟΝΝΗΣΟΥ ΔΥΤΙΚΗΣ ΕΛΛΑΔΑΣ ΚΑΙ ΙΟΝΙΟΥ

Έχοντας υπόψη:

1. Τις διατάξεις του Ν. 2503/97 «Διοίκηση, Οργάνωση, Στελέχωση της Περιφέρειας, ρύθμιση θεμάτων για την Τοπική Αυτοδιοίκηση και άλλες διατάξεις», ως ισχύει.

2. Τις διατάξεις του Ν. 3200/55 «περί Διοικητικής Αποκέντρωσης», όπως τροποποιήθηκε και ισχύει.

3. Τις διατάξεις της παρ. 21 του άρθρου 46 του Ν. 3220/2004 (ΦΕΚ 15 τ.Α΄/28-1-2004) «Μέτρα αναπτυξιακής και κοινωνικής πολιτικής - αντικειμενικοποίηση του φορολογικού ελέγχου και άλλες διατάξεις».

4. Τις διατάξεις του άρθρου 280 του Ν. 3852/2010 (ΦΕΚ Α/87/7-6-2010) «Νέα Αρχιτεκτονική της Αυτοδιοίκησης και της Αποκεντρωμένης Διοίκησης - Πρόγραμμα Καλλικράτης».

5. Το Π.Δ. 139/2010(ΦΕΚ Α 232/27-12-2010) «Οργανισμός της Αποκεντρωμένης Διοίκησης Πελοποννήσου, Δυτ. Ελλάδος και Ιονίου».

6. Τις διατάξεις του Ν. 2971/2001 (ΦΕΚ 285/τ.Α/19-12-2001) «Περί αιγιαλού και παραλίας».

7. Τις διατάξεις του Ν.Δ. 439/70 «Περί συμπληρώσεως των διατάξεων περί αιγιαλού».

8. Το με αρ. 2653/14-7-2008 έγγραφο της Δ/νσης Τεχνικών Υπηρεσιών της Ν.Α. Λακωνίας για τον προσδιορισμό γραμμής Αιγιαλού -παραλίας στο δρόμο Νεάπολη Παλαιόκαστρο.

9. Το από το Μάιο του 2008 Τοπογραφικό Διάγραμμα (2 πινακίδες) που συντάχθηκε από την Ελένη Αλεξοπούλου Τοπογράφο Μηχ/κό της Δ/νσης Τεχνικών Υπηρεσιών Ν.Α Λακωνίας Άγγελο Κολιάκο και θεωρήθηκε από τον Προϊστάμενο της Δ/νσης Τεχνικών Υπηρεσιών Ν. Α Λακωνίας Ηλία Αλιμήση Τοπογρ. Μηχ/κό (σύμφωνα με την αρχική έκθεση Επιτροπής).

10. Την από 13-8-2008 αρχική Έκθεση Επιτροπής καθορισμού οριογραμμών αιγιαλού και παραλίας του Ν.2971/2001 με τη οποία καθορίζονται τα όρια αιγιαλού παραλίας στην θέση εκτός σχεδίου πόλεως Νεάπολης Δήμου Βοιών Ν. Λακωνίας μέχρι Παλαιόκαστρο Δήμου Βοιών Ν. Λακωνίας.

11. Το με αρ. Φ.544.5/866/09.Σ/8202/7-12-09 έγγραφο του ΓΕΝ προς τη Κτηματική Υπηρεσία Ν. Λακωνίας με τις υποδείξεις προς διόρθωση που περιγράφονται σε αυτό.

12. Την από 9-12-2010 νέα έκθεση της Επιτροπής αιγιαλού και παραλίας με την οποία ελήφθησαν υπόψη τα υποδεικνυόμενα σημεία προς διόρθωση από το ΓΕΝ.

13. Το με αρ. 986/25-5-2011 έγγραφο της Κτηματικής Υπηρεσίας Ν. Λακωνίας προς την Αποκεντρωμένη Διοίκηση Πελοποννήσου Δυτ. Ελλάδας και Ιονίου για έκδοση της σχετικής απόφασης, αποφασίζουμε:

Επικυρώνουμε την 9-12-2010 έκθεση της Επιτροπής καθορισμού οριογραμμών αιγιαλού και παραλίας στη θέση εκτός σχεδίου πόλεως Νεάπολης Δήμου Βοιών Ν. Λακωνίας μέχρι Παλαιόκαστρο Δήμου Βοιών Ν. Λακωνίας καθώς επίσης και το από το Μάιο του 2008 Τοπογραφικό Διάγραμμα 1:1000 (2 πινακίδες) που συντάχθηκε από την Ελένη Αλεξοπούλου Τοπογράφο Μηχ/κό όπως διορθώθηκε σύμφωνα με τις υποδείξεις του ΓΕΝ Τοπογράφο Μηχ/κό και ελέγχθηκε από τον Πολ. Μηχ/νικό της Δ/νσης Τεχνικών Υπηρεσιών Ν.Α. Λακωνίας Παναγιώτη Παναγάκη (σύμφωνα με την δεύτερη έκθεση της επιτροπής). Σύμφωνα με το ανωτέρω Τοπογραφικό Διάγραμμα καθορίζεται η οριογραμμή του αιγιαλού με κόκκινη συνεχή πολυγωνική γραμμή με τα στοιχεία 12 (καθορισμένη κορυφή αιγιαλού με το ΦΕΚ 225/Δ΄/11-4-00) - 13-14-15- ... -42.

Επίσης καθορίζεται η οριογραμμή της παραλίας δια συνεχούς κίτρινης πολυγωνικής γραμμής με τα στοιχεία 12 (καθορισμένη κορυφή παραλίας με το ΦΕΚ 225/Δ/11-4-00) 13΄ - 14΄ - 15΄ - ... 42΄., της οποίας οι κορυφές εξασφαλίζονται δια παραλλήλου μεταθέσεως της ερυθράς πολυγωνικής γραμμής του αιγιαλού κατά δέκα (10) μέτρα.

Στη Ζώνη παραλίας δεν υπάρχουν Κτίσματα

Η Κτηματική Υπηρεσία Ν. Λακωνίας που κοινοποιείται η παρούσα, να δημοσιευθούν για τη δημοσίευση αυτής, μαζί με την Έκθεση της Επιτροπής και το Τοπογραφικό Διάγραμμα στην Εφημερίδα της Κυβερνήσεως.

Πάτρα, 29 Ιουνίου 2011

Ο Γενικός Γραμματέας Αποκεντρωμένης Διοίκησης
ΑΝΑΣΤΑΣΙΟΣ ΑΠΟΣΤΟΛΟΠΟΥΛΟΣ

ΕΚΘΕΣΗ ΕΠΙΤΡΟΠΗΣ

Καθορισμός των οριογραμμών αιγιαλού - παραλίας του Νόμου 2971/2001 στην θέση «εκτός σχεδίου πόλεως Νεάπολης Δήμου Βοιών Ν. Λακωνίας μέχρι Παλαιόκαστρο Δήμου Βοιών Ν. Λακωνίας». Οι κάτωθι υπογεγραμμένοι:

1) Βαβουγυιού Στυλιανή, αναπλ. Προϊσταμένη της Κτηματικής Υπηρεσίας Ν. Λακωνίας.

2) Περδικογιάννη Ευφροσύνη, Τοπ/φος Μηχ/κός, υπάλληλος της Κτηματικής Υπηρεσίας Ν. Λακωνίας.

3) Βατίστας Δημήτριος, Λιμενάρχης Λιμεναρχείου Νεάπολης.

4) Λιακάκος Δημήτριος, Πολ. Μηχ/κός, Δ/ντής της Δ/νσης Πολεοδομίας Χωρ/ξιας και Περ/ντος της Νομαρχιακής Αυτ/σης Λακωνίας (απών).

5) Κούνας Λυμπέριος, Πολ/κός Μηχ/κός, Δ/ντης της Δ/νσης ΠΕΧΩ Περιφέρειας Πελ/σου (απών).

αποτελούντες την επιτροπή καθορισμού των ορίων αιγιαλού δυνάμει του άρθρου 3 παρ 1 του νόμου 2971/01 όπως έχουν οριστεί με την υπ'αριθ 35173/17580/1 -11-10 απόφαση του Γενικού Γραμματέα Περιφέρειας Πελοποννήσου.

Έχοντας υπ' όψιν:

1) Τα υπ' αριθμ. 2653/14-07-08 και 1454/-5-10 έγγραφα της Δ/νσης Τεχνικών Υπηρεσιών Ν.Α. Λακωνίας.

2) Το από Μάιος' 08 τοπογραφικό διάγραμμα (2 πινακίδες) της Τοπ/φου Μηχ/κού Αλεξοπούλου Ελένης, σε κλίμακα 1:1000, όπως διορθώθηκε σύμφωνα με τις υποδείξεις του ΓΕΝ και ελέγχθηκε από τον Πολ. Μηχ/κό της Δ/νσης Τεχνικών Υπηρεσιών Ν.Α. Λακωνίας Άγγελο Πλειώτα και θεωρήθηκε από τον Προϊστάμενο της Δ/νσης Τεχνικών Υπηρεσιών Ν.Α. Λακωνίας Παναγιώτη Παναγάκη, Πολ. Μηχ/κό.

3) Τις διατάξεις του Ν. 2971/2001 και την σχετική δικαστική και διοικητική Νομολογία.

4) Τα στοιχεία καθορισμού αιγιαλού και παραλίας που προβλέπονται από το άρθ. 9 του Ν. 2971/2001 και ειδικότερα:

α. Τη γεωμορφολογία του εδάφους για την οποία αναλυτικά αναφέρεται ότι:

1) Χαλαρά ιζήματα

2) Της ακτής συνέχονται εκτάσεις:

i) λοφώδεις

ii) Με έδαφος γαιώδες

iii) Εκτός σχεδίου

iv)Αδόμητες

v) Με χρήση γεωργική.

3) α. Το φυσικό όριο βλάστησης συνίσταται από:

i) Θαμνώδη φυσική βλάσιηση (πουρνάρια, σχίνα, καλαμιές κλπ)

β. Το γεγονός ότι στην περιοχή δεν εντοπίστηκα παράκτιοι φυσικοί πόροι.

γ. Τα πορίσματα από την εκτίμηση των μετεωρολογικών στοιχείων της περιοχής, ήτοι το γεγονός ότι η περιοχή προσβάλλεται από ισχυρούς ανέμους έντασης 7-10Β κυρίως από Ν διευθύνσεις.

δ. Τη μορφολογία του πυθμένα, ο οποίος συνίσταται από μεγάλα βάθη κοντά στην ακτή.

ε. Τον τομέα ανάπτυξης κυματισμού σε σχέση με το μέτωπο της ακτής, ότι δηλαδή πρόκειται για ακτή με μεγάλο ανάπτυγμα πελάγους.

στ. Την ύπαρξη τεχνικών έργων στην περιοχή που βρίσκονται σε στάδιο νομιμοποίησης.

ζ. Την μη ύπαρξη εγκεκριμένων χωροταξικών κατευθύνσεων και χρήσεων γης που επηρεάζουν την παράκτια ζώνη.

η. Την μη ύπαρξη δημοσίων κτημάτων κάθε κατηγορίας σε άμεση γειτνίαση με την παράκτια ζώνη

θ. Το ότι δεν υφίσταται Κτηματολόγιο.

ι. Την μη ύπαρξη ευπαθών οικοσυστημάτων και προστατευόμενων περιοχών.

κ. Το αριθ. 544.5/866/09 Σ. 8202/7-12-09 έγγραφο του ΓΕΝ. Η επιτροπή μετά από την επί τόπου αυτοψία και την αξιολόγηση των προαναφερομένων στοιχείων, συμφωνεί με την πρόταση του ΓΕΝ, να σταματήσει η οριογραμμή αιγιαλού - παραλίας μέχρι την κορυφή 42 - 42', τονίζοντας ότι, πρέπει να ολοκληρωθεί σύντομα η χάραξη από την κορυφή αυτή μέχρι την υπάρχουσα οριοθέτηση (ζώνη λιμένος) και αποφαίνεται ως ακολούθως, αποφασίζει:

Καθορίζει την οριογραμμή του αιγιαλού με κόκκινη συνεχή πολυγωνική γραμμή με τα στοιχεία 12 (καθορισμένη κορυφή αιγιαλού με το ΦΕΚ 225/Δ΄/11-4-00)-13-14-15-...-42.

Καθορίζει την οριογραμμή της παραλίας δια συνεχούς κίτρινης πολυγωνικής γραμμής με τα στοιχεία 12' (καθορισμένη κορυφή παραλίας με το ΦΕΚ 225/Δ΄/11-4-00)-13'-14'-15'-...- 42', της οποίας οι κορυφές εξασφαλίζονται δια παραλλήλου μεταθέσεως της ερυθράς πολυγωνικής γραμμής του αιγιαλού κατά δέκα (10) μέτρα.

Στη ζώνη της παραλίας δεν υπάρχουν κτίσματα.

Σπάρτη, 9 Δεκεμβρίου 2010

Η Επιτροπή
ΣΤΥΛΙΑΝΗ ΒΑΒΟΥΓΥΙΟΥ
ΕΥΦΡΟΣΥΝΗ ΠΕΡΔΙΚΟΓΙΑΝΝΗ
ΔΗΜΗΤΡΙΟΣ ΒΑΤΙΣΤΑΣ

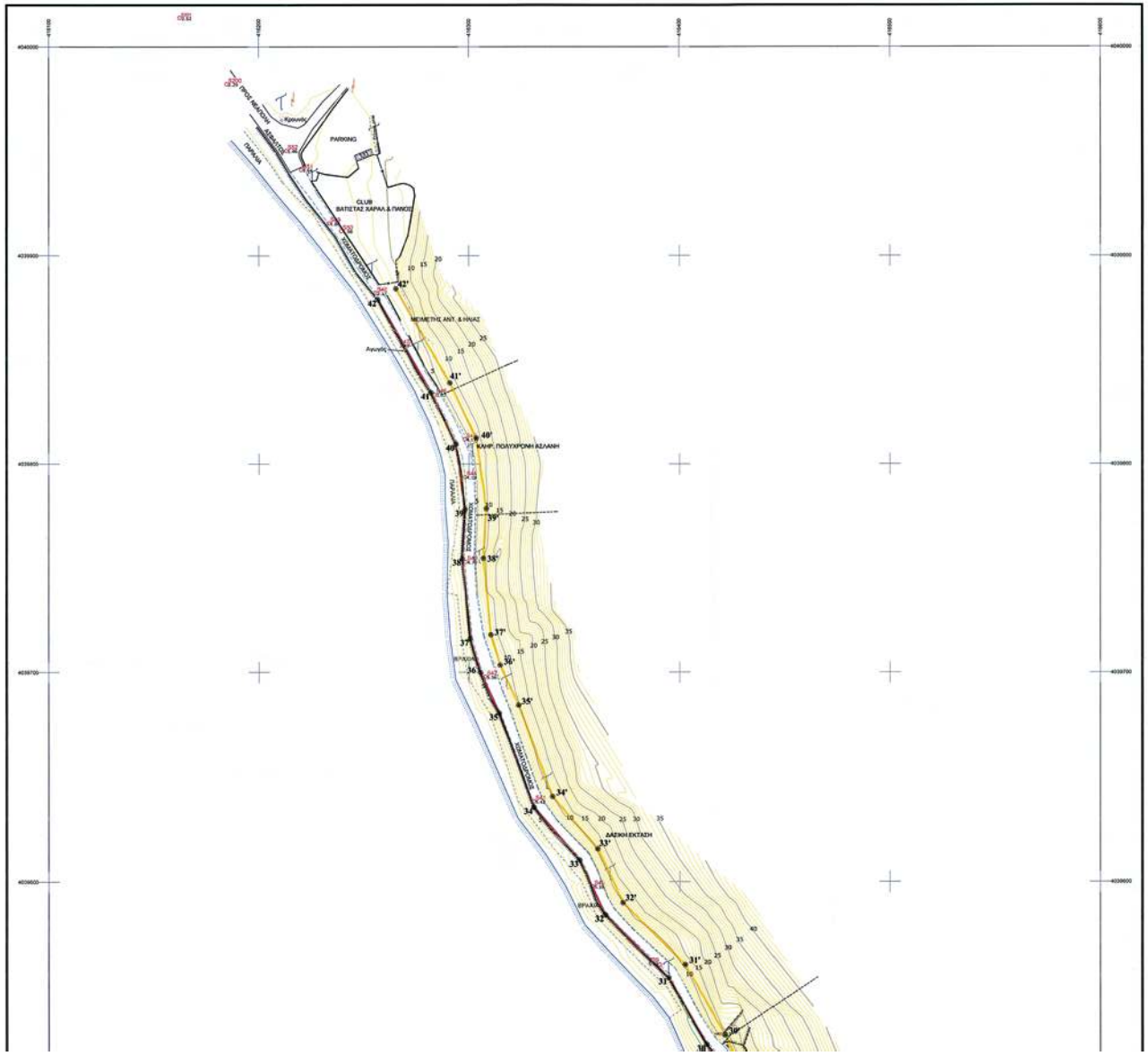

ΕΘΝΙΚΟ ΤΥΠΟΓΡΑΦΕΙΟ
Για τεχνικούς λόγους στο σχεδιάγραμμα, έγινε σμίκρυνση, κατά ποσοστό 31%

ΣΥΝΤΕΤΑΓΜΕΝΕΣ ΣΗΜΕΙΩΝ ΚΑΘΟΡΙΣΜΟΥ ΝΕΟΥ ΤΜΗΜΑΤΟΣ ΑΙΓΙΑΛΟΥ

ΣΗΜΕΙΟ	ΤΕΤΜΗΜΕΝΗ (μ.)	ΤΕΤΑΓΜΕΝΗ (μ.)
23	X = 416458.789	Y = 4039140.000
24	X = 416467.715	Y = 4039226.725
25	X = 416464.325	Y = 4039273.961
26	X = 416453.659	Y = 4039293.139
27	X = 416450.036	Y = 4039340.385
28	X = 416453.183	Y = 4039397.712
29	X = 416443.177	Y = 4039455.266
30	X = 416413.015	Y = 4039522.286
31	X = 416394.630	Y = 4039554.344
32	X = 416364.565	Y = 4039584.172
33	X = 416352.574	Y = 4039610.234
34	X = 416330.843	Y = 4039635.450
35	X = 416314.301	Y = 4039680.432
36	X = 416305.331	Y = 4039699.905
37	X = 416300.474	Y = 4039716.246
38	X = 416296.738	Y = 4039754.658
39	X = 416298.098	Y = 4039778.229
40	X = 416293.763	Y = 4039809.566
41	X = 416281.984	Y = 4039834.284
42	X = 416256.678	Y = 4039878.913

ΣΥΝΤΕΤΑΓΜΕΝΕΣ ΣΗΜΕΙΩΝ ΚΑΘΟΡΙΣΜΟΥ ΝΕΟΥ ΤΜΗΜΑΤΟΣ ΠΑΡΑΛΙΑΣ

ΣΗΜΕΙΟ	ΤΕΤΜΗΜΕΝΗ (μ.)	ΤΕΤΑΓΜΕΝΗ (μ.)
23'	X = 416468.779	Y = 4039140.432
24'	X = 416477.752	Y = 4039226.570
25'	X = 416474.140	Y = 4039276.886
26'	X = 416463.463	Y = 4039296.086
27'	X = 416460.057	Y = 4039340.494
28'	X = 416463.230	Y = 4039398.302
29'	X = 416452.813	Y = 4039458.221
30'	X = 416421.933	Y = 4039526.837
31'	X = 416402.632	Y = 4039560.491
32'	X = 416372.893	Y = 4039589.996
33'	X = 416361.070	Y = 4039615.695
34'	X = 416339.602	Y = 4039640.604
35'	X = 416323.550	Y = 4039684.255
36'	X = 416314.713	Y = 4039703.440
37'	X = 416310.334	Y = 4039718.172
38'	X = 416306.766	Y = 4039754.855
39'	X = 416308.137	Y = 4039778.630
40'	X = 416303.457	Y = 4039812.470
41'	X = 416290.858	Y = 4039838.907
42'	X = 416265.202	Y = 4039884.153

ΥΠΟΜΝΗΜΑ ΕΠΙΤΡΟΠΗΣ

ορογραμμή αιγιαλού 23,24,.....41,42.
ορογραμμή παραλίας 23',24',.....41',42'.

Το παρόν τοπογραφικό διάγραμμα συνοδεύει την από ..... 9-12-10 ..... Εκθεση της επιτροπής καθορισμού ορίων Αιγιαλού, της Παραλίας και του παλαιού αιγιαλού, δυνάμει του άρθρου 3 του Νόμου 2791/2001, Φ.Ε.Κ. 285/19-12-01 τεύχος Α!

Καθορίζεται ζώνη Παραλίας πλάτους 10 μέτρων.

Η ΕΠΙΤΡΟΠΗ

Ο ΠΡΟΕΔΡΟΣ

ΤΑ ΜΕΛΗ

1.
2.
3.
4.

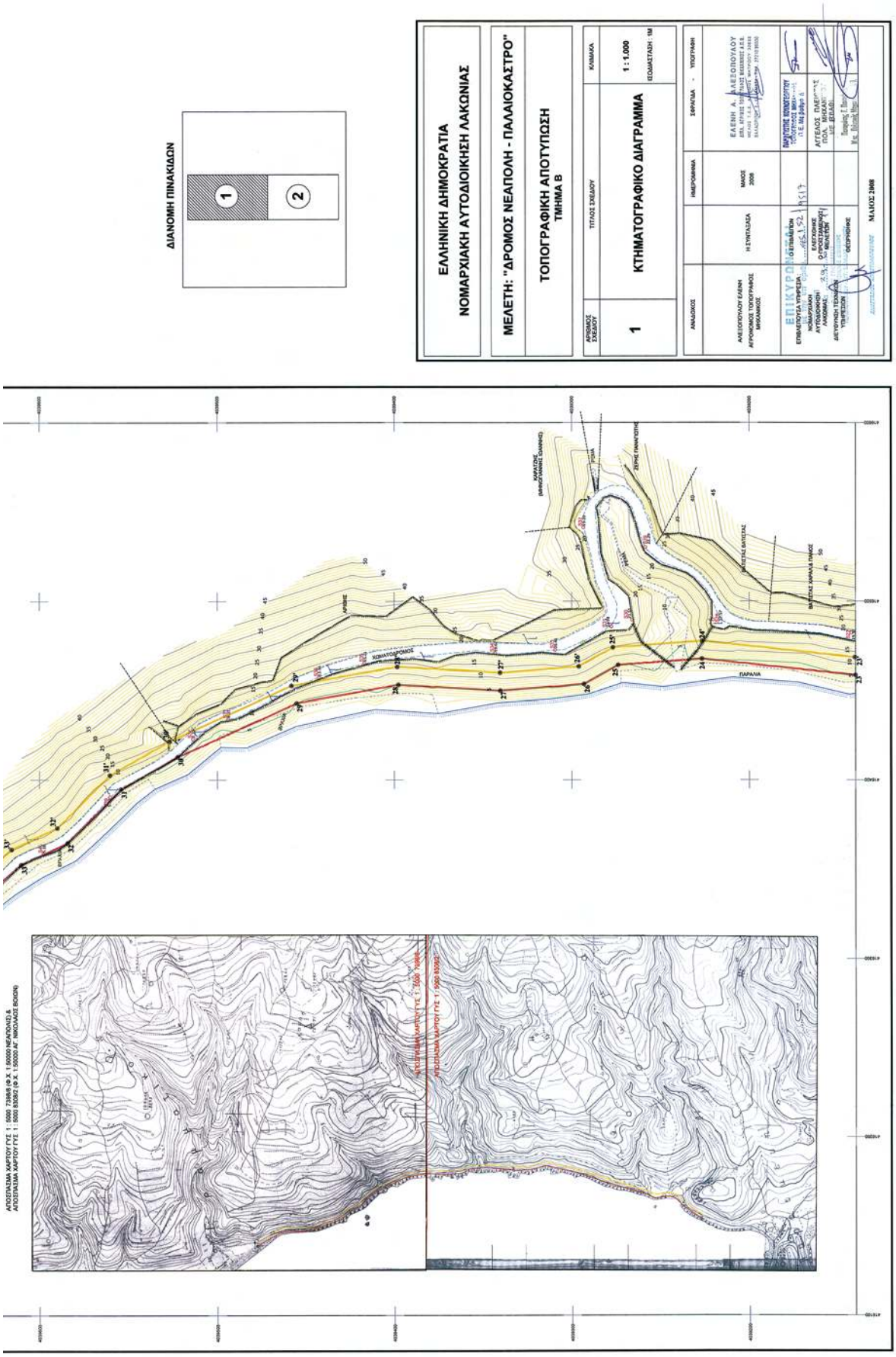
ΔΙΑΝΟΜΗ ΠΙΝΑΚΙΔΩΝ
1
2
ΕΛΛΗΝΙΚΗ ΔΗΜΟΚΡΑΤΙΑ
ΝΟΜΑΡΧΙΑΚΗ ΑΥΤΟΔΙΟΙΚΗΣΗ ΛΑΚΩΝΙΑΣ
ΜΕΛΕΤΗ: "ΔΡΟΜΟΣ ΝΕΑΠΟΛΗ - ΠΑΛΑΙΟΚΑΣΤΡΟ"
ΤΟΠΟΓΡΑΦΙΚΗ ΑΠΟΤΥΠΩΣΗ
ΤΜΗΜΑ Β
ΑΡΙΘΜΟΣ ΣΧΕΔΙΟΥ
1
ΤΙΤΛΟΣ ΣΧΕΔΙΟΥ
ΚΤΗΜΑΤΟΓΡΑΦΙΚΟ ΔΙΑΓΡΑΜΜΑ
ΚΛΙΜΑΚΑ
1 : 1.000
(ΕΞΩΑΡΣΤΑΣΗ : 1M)
ΑΝΑΔΟΧΟΣ
ΑΛΕΞΟΠΟΥΛΟΥ ΕΛΕΝΗ
ΑΓΡΟΝΟΜΟΣ ΤΟΠΟΓΡΑΦΟΣ ΜΗΧ/ΚΟΣ
Η ΣΥΝΤΑΞΑΣΑ
ΗΜΕΡΟΜΗΝΙΑ
ΜΑΙΟΣ 2008
ΣΦΑΡΛΑ - ΥΠΟΓΡΑΦΗ
ΕΛΕΝΗ Α. ΑΛΕΞΟΠΟΥΛΟΥ
ΕΠΙΚΥΡΩΣΗ
ΕΠΙΒΕΒΑΙΩΣΗ ΥΠΗΡΕΣΙΑΣ
ΗΜΟΜΑΡΧΙΑΚΗ ΑΥΤΟΔΙΟΙΚΗΣΗ
ΔΙΕΥΘΥΝΗ ΤΕΧΝΙΚΩΝ ΥΠΗΡΕΣΙΩΝ
ΑΓΓΕΛΟΣ ΠΑΕΠΑΝΤΩΝΗΣ
ΓΕΩΛ. ΜΗΧ/ΚΟΣ
ΜΑΙΟΣ 2008
ΧΩΜΑΤΟΔΡΟΜΟΣ
ΠΑΡΑΛΙΑ
ΑΠΟΣΠΑΣΜΑ ΧΑΡΤΟΥ ΓΥΣ 1 : 5000 ΝΕΑΠΟΛΗΣ
ΑΠΟΣΠΑΣΜΑ ΧΑΡΤΟΥ ΓΥΣ 1 : 5000 ΑΓ. ΝΙΚΟΛΑΟΣ

ΕΘΝΙΚΟ ΤΥΠΟΓΡΑΦΕΙΟ
Για τεχνικούς λόγους στο σχεδιάγραμμα, έγινε σμίκρυνση, κατά ποσοστό 31%

ΣΥΝΤΕΤΑΓΜΕΝΕΣ ΣΗΜΕΙΩΝ ΚΑΘΟΡΙΣΜΟΥ ΝΕΟΥ ΤΜΗΜΑΤΟΣ ΑΓΙΑΛΟΥ

ΣΗΜΕΙΟ	ΤΕΤΑΓΜΕΝΗ (μ.)	ΤΕΤΑΓΜΕΝΗ (μ.)
13	X = 419352.544	Y = 4039679.607
14	X = 419373.866	Y = 4039690.864
15	X = 419379.333	Y = 4039707.589
16	X = 419378.081	Y = 4039726.564
17	X = 419374.275	Y = 4039745.933
18	X = 419385.526	Y = 4039772.094
19	X = 419423.353	Y = 4039892.429
20	X = 419447.097	Y = 4039966.697
21	X = 419479.978	Y = 4039935.919
22	X = 419460.526	Y = 4039899.793
23	X = 419458.789	Y = 4039140.000

ΣΥΝΤΕΤΑΓΜΕΝΕΣ ΣΗΜΕΙΩΝ ΚΑΘΟΡΙΣΜΟΥ ΝΕΟΥ ΤΜΗΜΑΤΟΣ ΠΑΡΑΛΙΑΣ

ΣΗΜΕΙΟ	ΤΕΤΑΓΜΕΝΗ (μ.)	ΤΕΤΑΓΜΕΝΗ (μ.)
13'	X = 419360.170	Y = 4039664.099
14'	X = 419382.586	Y = 4039685.364
15'	X = 419389.439	Y = 4039706.315
16'	X = 419386.020	Y = 4039727.735
17'	X = 419384.671	Y = 4039747.448
18'	X = 419394.843	Y = 4039768.379
19'	X = 419432.847	Y = 4039889.287
20'	X = 419458.688	Y = 4039957.832
21'	X = 419481.263	Y = 4039955.750
22'	X = 419479.476	Y = 4039101.176
23'	X = 419469.779	Y = 4039140.432

ΥΠΟΜΝΗΜΑ ΕΠΙΤΡΟΠΗΣ

προσωρινή συνολικ. 13.14 ..... 22.23
προσωρινή παραλίας 13.14 ..... 22.23

Το ύψος κατοχυρωμένο δεύτερομα συνολικού του από ..... 4.12.10 ..... Ειδίκευη της επιτροπής καθορισμού ορίων Αιγιαλού, της Παραλίας και του πολιτικού αγκαλού, δυνάμει του άρθρου 3 του Νόμου 2739/1200/1, Φ.Ε.Κ. 2389/19-12-01 τεύχος Α'

Καθορίζεται ζώνη Παραλίας πλάτους 10 μέτρων.

Η ΕΠΙΤΡΟΠΗ

ΤΑ ΜΕΛΗ

1.
2.
3.
4. —

Ο ΠΡΟΕΔΡΟΣ

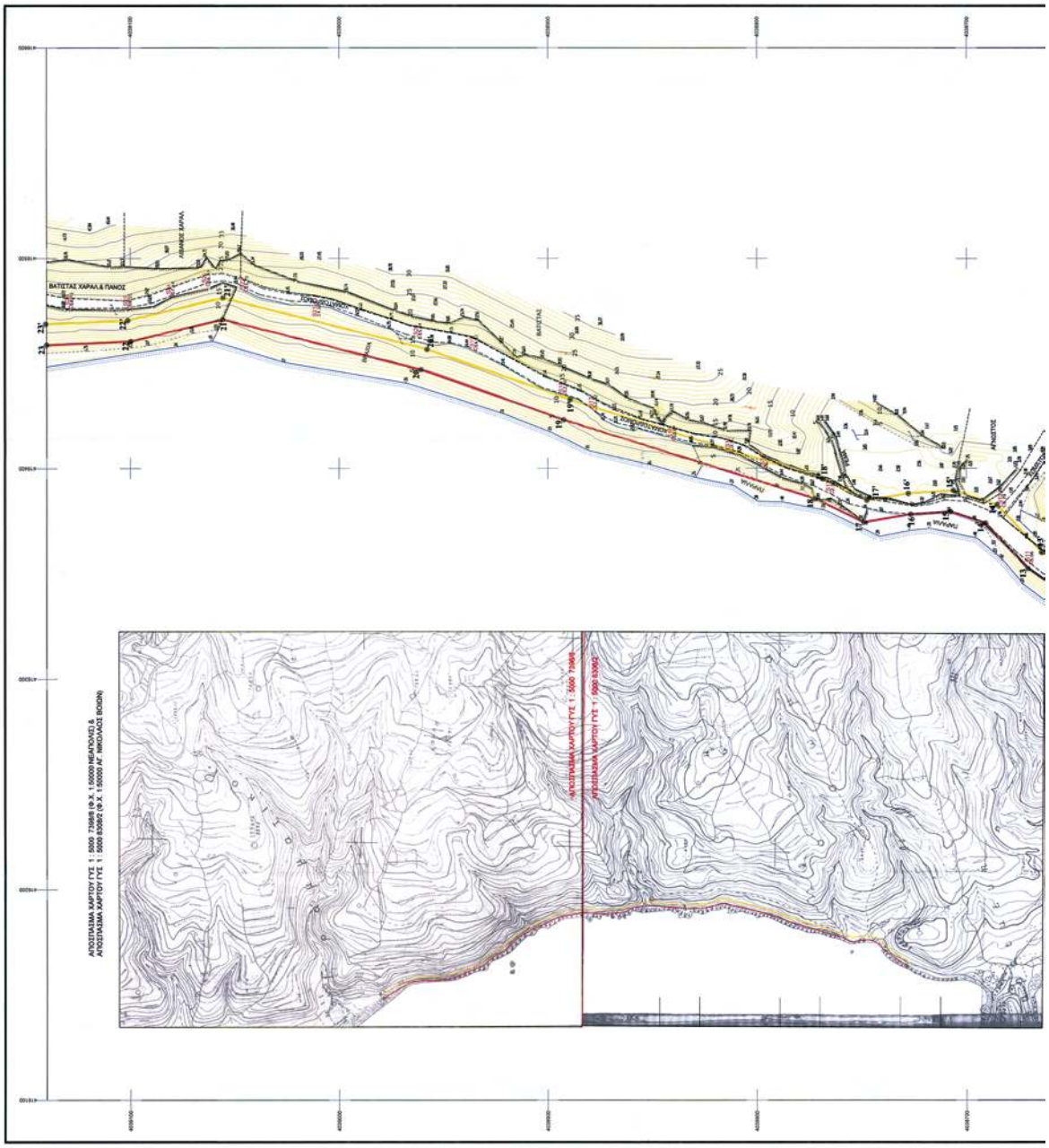

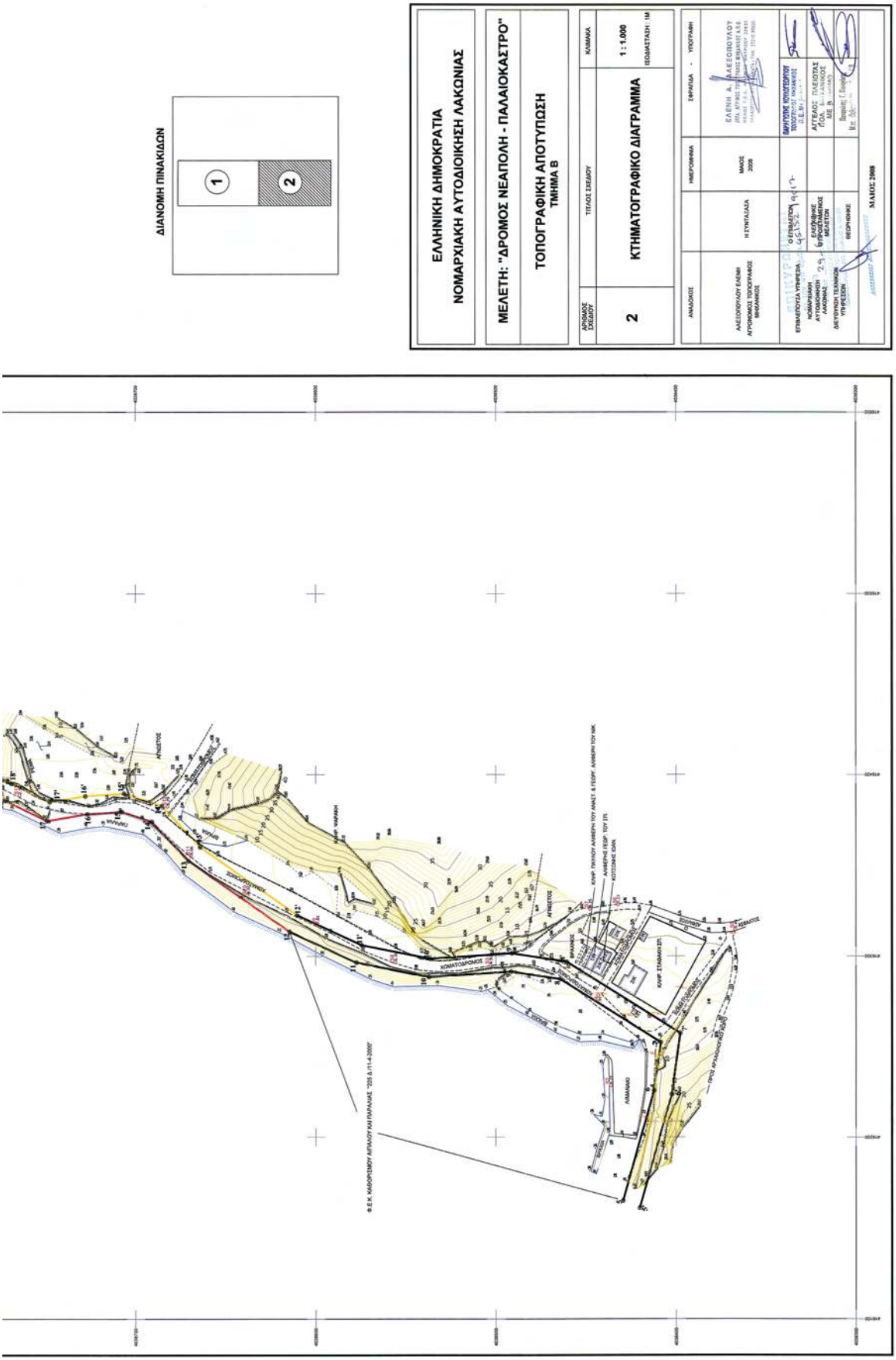
ΔΙΑΝΟΜΗ ΠΙΝΑΚΙΔΩΝ
1
2
ΕΛΛΗΝΙΚΗ ΔΗΜΟΚΡΑΤΙΑ
ΝΟΜΑΡΧΙΑΚΗ ΑΥΤΟΔΙΟΙΚΗΣΗ ΛΑΚΩΝΙΑΣ
ΜΕΛΕΤΗ: "ΔΡΟΜΟΣ ΝΕΑΠΟΛΗ - ΠΑΛΑΙΟΚΑΣΤΡΟ"
ΤΟΠΟΓΡΑΦΙΚΗ ΑΠΟΤΥΠΩΣΗ
ΤΜΗΜΑ Β
ΤΙΤΛΟΣ ΣΧΕΔΙΟΥ
ΚΤΗΜΑΤΟΓΡΑΦΙΚΟ ΔΙΑΓΡΑΜΜΑ
ΚΛΙΜΑΚΑ
1 : 1.000
ΙΣΟΔΙΑΣΤΑΣΗ : 1Μ
ΑΡΙΘΜΟΣ ΣΧΕΔΙΟΥ
2
ΑΝΑΔΟΧΟΣ
ΗΜΕΡΟΜΗΝΙΑ
ΕΦΑΡΤΙΣΑ - ΥΠΟΓΡΑΦΗ
ΑΛΕΞΟΠΟΥΛΟΥ ΕΛΕΝΗ
ΑΓΡΟΝΟΜΟΣ ΤΟΠΟΓΡΑΦΟΣ ΜΗΧΑΝΙΚΟΣ
Η ΣΥΝΤΑΞΑΣΑ
ΜΑΪΟΣ 2008
ΕΠΙΒΛΕΠΟΥΣΑ ΥΠΗΡΕΣΙΑ
ΝΟΜΑΡΧΙΑΚΗ ΑΥΤΟΔΙΟΙΚΗΣΗ ΛΑΚΩΝΙΑΣ
ΔΙΕΥΘΥΝΗ ΤΕΧΝΙΚΩΝ ΥΠΗΡΕΣΙΩΝ
Ο ΕΠΙΒΛΕΠΩΝ
Ο ΕΚΔΟΥΣΑΣ ΥΠΡΟΣΤΑΜΕΝΟΣ ΜΕΛΕΤΩΝ
ΘΕΩΡΗΘΗΚΕ
ΜΑΪΟΣ 2008

Αριθμ. 2798 (2)

Εν μέρει ανάκληση της αριθμ. 4247/31-12-1986 (ΦΕΚ τ.Δ 64/12-2-1987) απόφασης Νομάρχη Κεφ/νίας, περί κήρυξης ως αναδασωτέας έκτασης εμβαδού 1.588 στρεμμάτων που βρίσκεται στη θέση «Βούνος» Τοπικής Κοινότητας Μαρκόπουλου Δημοτικής Ενότητας Ελειού Πρόννων Δήμου Κεφαλληνίας Ν. Κεφ/νιάς.

Ο ΓΕΝΙΚΟΣ ΓΡΑΜΜΑΤΕΑΣ ΑΠΟΚΕΝΤΡΩΜΕΝΗΣ ΔΙΟΙΚΗΣΗΣ ΠΕΛΛΟΠΟΝΗΣΟΥ - ΔΥΤΙΚΗΣ ΕΛΛΑΔΟΣ ΚΑΙ ΙΟΝΙΟΥ

Έχοντας υπόψη:

1. Τις περί Διοικητικής αποκέντρωσης διατάξεις του Ν. 3200/55, όπως τροποποιήθηκε και συμπληρώθηκε μεταγενέστερα με το ΝΔ 532/70.

2. Τις διατάξεις του άρθρου 44 του Ν. 998/79 «περί προστασίας δασών και δασικών εν γένει εκτάσεων της χώρας» όπως τροποποιήθηκε μεταγενέστερα με τον Ν. 3208/2003.

3. Τις διατάξεις των άρθρων 12 παρ. 1 και 21 παρ. 8 & 9 του Ν. 3208/2003 «Προστασία των δασικών οικοσυστημάτων, κατάρτιση δασολογίου, ρύθμιση εμπράγματων δικαιωμάτων επί δασών και δασικών εν γένει εκτάσεων και άλλες διατάξεις».

4. Την αριθμ. 99076/2168/28-6-2005 δ/γή του Υπουργείου Αγροτικής Ανάπτυξης και Τροφίμων

5. Τις αριθμ. α) 160417/1180/8-7-1980 και β) 182447/3049/24-9-1980 διαταγές του Υπουργείου Γεωργίας.

6. Τον Ν. 2218/13-6-1994 «Περί ίδρυσης Νομαρχιακής Αυτοδιοίκησης, τροποποίησης διατάξεων για την Πρωτοβάθμια αυτοδιοίκηση και την περιφέρεια και άλλες διατάξεις» όπως τροποποιήθηκε μεταγενέστερα.

7. Τον Ν. 2503/30-5-97 «Διοίκηση, οργάνωση, στελέχωση της περιφέρειας, ρύθμιση θεμάτων για την τοπική αυτοδιοίκηση και άλλες διατάξεις».

8. Τις διατάξεις του Ν.3852/2010 (ΦΕΚ 87/Α΄/7-6-2010) «Νέα Αρχιτεκτονική της Αυτοδιοίκησης και της Αποκεντρωμένης Διοίκησης - Πρόγραμμα Καλλικράτης»

9. Τις διατάξεις του Π.Δ. 139/2010 (ΦΕΚ 232/Α΄/27-12-2010) «Οργανισμός της Αποκεντρωμένης Διοίκησης Πελοποννήσου Δυτικής Ελλάδας και Ιονίου».

10. Την αρ. πρωτ. 90437/2151/2-6-2006 διαταγή του Υπουργείου Αγροτικής Ανάπτυξης και Τροφίμων' περί «εφαρμογή διαδικασίας υπαγωγής στο αρθρ. 12 ν. 3208/03 εκτάσεων κηρυγμένων ως αναδασωτέων».

11. Τις διατάξεις του άρθρου 36 του Ν. 3698/2008.

12. Την αριθμ. 97870/2248/7-5-2009 δ/γή Υπουργείου Αγροτικής Ανάπτυξης και Τροφίμων.

13. Την αριθμ. 4247/31-12-1986(ΦΕΚ Τ/Δ 64/12-2-1987) Απόφαση Νομάρχη Κεφ/νιάς με την οποία κηρύχθηκε αναδασωτέα, λόγω πυρκαγιάς έκταση εμβαδού 70 στρεμμάτων.

14. Την αριθμ. 1469/26-2-2007 πράξη χαρακτηρισμού Δ/νσης Δασών Κεφ/νίας και την αριθμ. 6716/3-9-2008 Βεβαίωση τελεσιδικίας αυτής, σύμφωνα με την οποία η έκταση εμβαδού 1.588 στρεμμάτων που βρίσκεται στη θέση «Βούνος» Τοπικής Κοινότητας Μαρκόπουλου Δημοτικής Ενότητας Ελειού Πρόννων Δήμου Κεφαλληνίας Ν. Κεφ/νιάς, χαρακτηρίστηκε ως δασική, πληροί τις προϋποθέσεις υπαγωγής στο άρθρο 12 παρ. 1, δεν εμπίπτει στην παρ. 3 του ιδίου άρθρου, εμπίπτει στο άρθρο 21 παρ.8 του Ν. 3208/2003, δεν υπάγεται στις διατάξεις του Δασικού Νόμου.

15. Την αριθμ. 7593/4-11-2009 πρόταση Δ/νσης Δασών Κεφ/νιάς περί εν μέρει ανάκλησης της αριθμ. 4247/31-12-1986 (ΦΕΚ τ.Δ 64/12-2-1987) απόφασης Νομάρχη Κεφ/νίας προς την Α/Βάθμια Ε.Ε.Δ.Α. Ν. Κεφ/νίας για την έκταση, εμβαδού 1.588 στρεμμάτων που βρίσκεται στη θέση «Βούνος» Τοπικής Κοινότητας Μαρκόπουλου Δημοτικής Ενότητας Ελειού Πρόννων Δήμου Κεφαλληνίας Ν. Κεφ/νιάς για την οποία έχουν εφαρμογή οι διατάξεις του άρθρου 12 παρ. 1 και του άρθρο 21 παρ. 8 του Ν. 3208/2003.

16. Την αριθμ. 8/2011 απόφαση της Πρωτοβάθμιας Επιτροπής Επίλυσης Δασικών Αμφισβητήσεων Ν. Κεφ/νίας, η οποία αποφάσισε ότι η εξεταζόμενη έκταση «πληροί τις προϋποθέσεις υπαγωγής στο άρθρο 12 παρ. 1, δεν εμπίπτει στην παρ. 3 του άρθρου 12 του ιδίου Νόμου, εμπίπτει στο άρθρο 21 παρ. 8 του Ν. 3208/2003 και ως εκ τούτου δεν υπάγεται στις διατάξεις του δασικού Νόμου, σύμφωνα με τα ανωτέρω και έχοντας υπόψη την παρ. 4 του άρθρου 44 του Ν. 998/79 που προστέθηκε με την παρ. 3 του άρθρου 36 του Ν. 3698/2008, πλήττεται και η αιτιολογία της απόφασης αναδάσωσης αυτής που αποτέλεσε την προϋπόθεση κήρυξης της ως αναδασωτέα με την αριθμ. 4247/31-12-1986 (ΦΕΚ τ.Δ 64/12-2-1987) Απόφασης Νομάρχη Κεφ/νίας.

17. Την αριθμ. 2797/23.5.2011 εισήγηση της Δ/ντριας Δασών Ν. Κεφ/νιάς προς τον Γ.Γ. Αποκεντρωμένης Διοίκησης Πελοποννήσου Δυτικής Ελλάδας και Ιονίου με την οποία προτείνεται η εν μέρει ανάκληση της αναφερόμενης στο θέμα έκτασης, αποφασίζουμε:

Ανακαλούμε εν μέρει, την αριθμ. 4247/31-12-1986 (ΦΕΚ τ.Δ 64/12-2-1987) απόφασης Νομάρχη Κεφ/νίας περί κήρυξης ως αναδασωτέας έκτασης εμβαδού 1,588 στρεμμάτων η οποία «πληροί τις προϋποθέσεις υπαγωγής στο άρθρο 12 παρ. 1, δεν εμπίπτει στην παρ.3 του άρθρου 12 του ιδίου Νόμου, εμπίπτει στο άρθρο 21 παρ.8 του Ν. 3208/2003 και ως εκ τούτου δεν υπάγεται στις διατάξεις του δασικού Νόμου». Σύμφωνα με τα ανωτέρω και έχοντας υπόψη την παρ. 4 του άρθρου 44 του Ν. 998/79 που προστέθηκε με την παρ. 3 του άρθρου 36 του Ν. 3698/2008, πλήττεται και η αιτιολογία της απόφασης αναδάσωσης αυτής που αποτέλεσε την προϋπόθεση κήρυξης της ως αναδασωτέα.

Η ανωτέρω έκταση βρίσκεται στη θέση «Βούνος» Τοπικής Κοινότητας Μαρκόπουλου Δημοτικής Ενότητας Ελειού Πρόννων Δήμου Κεφαλληνίας Ν. Κεφ/νιάς και προσδιορίζεται από τα στοιχεία Α-Β-Γ-Α όπως εμφανίζεται στο συνημμένο απόσπασμα χάρτη Γ.Υ.Σ., με αριθμό 6145/1, το οποίο αποτελεί αναπόσπαστο μέρος της απόφασης αυτής και ορίζεται ως εξής:

Ανατολικά: Με δασική έκταση (12 παρ. 1 και 21 παρ. 8)

Δυτικά: Με δασική έκταση (12 παρ. 1 και 21 παρ. 8)

Βόρεια: Με δασική έκταση (12 παρ. 1 και 21 παρ. 8)

Νότια: Με δασική έκταση (12 παρ. 1 και 21 παρ. 8) και αγροτικό δρόμο

Κατά τα λοιπά ισχύει η αριθμ. 4247/31-12-1986 (ΦΕΚ τ.Δ 64/12-2-1987) απόφασης Νομάρχη Κεφ/νίας.

Η απόφαση αυτή να δημοσιευθεί στην Εφημερίδα της Κυβερνήσεως.

Πάτρα 23 Μαΐου 2011

Ο Γενικός Γραμματέας Αποκεντρωμένης Διοίκησης
ΑΝΑΣΤΑΣΙΟΣ ΑΠΟΣΤΟΛΟΠΟΥΛΟΣ

ΕΛΛΗΝΙΚΗ ΔΗΜΟΚΡΑΤΙΑ
ΑΠΟΚΕΝΤΡΩΜΕΝΗ ΔΙΟΙΚΗΣΗ
ΠΕΛ/ΝΗΣΟΥ-ΔΥΤΙΚΗΣ ΕΛΛΑΔΟΣ &ΙΟΝΙΟΥ
ΓΕΝΙΚΗ ΔΙΕΥΘΥΝΣΗ ΔΑΣΩΝ & ΑΓΡΟΤΙΚΩΝ ΥΠΟΘΕΣΕΩΝ
Δ/ΝΣΗ ΔΑΣΩΝ Ν. ΚΕΦ/ΝΙΑΣ

Ανήκει στην αριθμ. : 2798/23-5-11

Απόφαση Γ.Γ. Α.Δ.Π.Δ.Ελ. &Ι.

ΑΠΟΣΠΑΣΜΑ ΧΑΡΤΗ Γ.Υ.Σ. αριθμ. 6145/1
ΔΗΜΟΣ : Κεφαλονιάς
ΘΕΣΗ : «Βούνος» Τοπικής Κοινότητας Μαρκόπουλου Δημοτικής Ενότητας Ελειού Πρόννων

ΚΛΙΜΑΚΑ : 1: 5.000

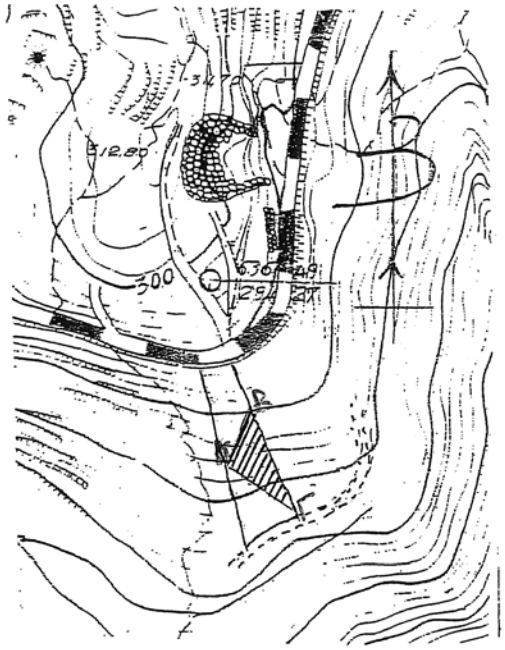

ΥΠΟΜΝΗΜΑ :

Α-Β-Γ-Α: Όρια έκτασης εμβαδού 1.588 στρεμ. για την οποία ανακαλείται εν μέρει η αρ.4247/31-12-1986 Απόφαση Νομάρχη Κεφ/νίας

ΚΛΙΜΑΚΑ : 1: 20.000

ΥΠΟΜΝΗΜΑ :

: θέση έκτασης για την οποία ανακαλείται εν μέρει η αρ. 4247/31-12-1986 Απόφαση Νομάρχη Κεφ/νίας εντός αποσπάσματος. της αναδασωτέας έκτασης.

Αργοστόλι...20-5-2011

- Η -
ΣΥΝΤΑΚΤΡΙΑ

ΝΤΕ ΡΟΖΑΡΙΟΥ ΦΡΑΓΚΙΣΚΑ ΟΥΙΝΣΑΜ
ΔΑΣΟΠΟΝΟΣ

ΘΕΩΡΗΘΗΚΕ
Αργοστόλι 23-5-11
Με Εντολή Γ.Γ. Α.Δ.Π.Δ.Ελ. &Ι.
Η Δ/ΝΤΡΙΑ ΔΑΣΩΝ

ΑΝΝΑ ΛΥΤΡΑ
ΔΑΣΟΛΟΓΟΣ

ΘΕΩΡΗΘΗΚΕ
Πάτρα....23-5-11....
- Ο -
ΓΕΝΙΚΟΣ ΓΡΑΜΜΑΤΕΑΣ
Α.Δ.Π.Δ.Ελ.&Ι.

ΑΝΑΣΤΑΣΙΟΣ ΑΠΟΣΤΟΛΟΠΟΥΛΟΣ

ΝΤΕ-ΡΟΖΑΡΙΟΥ ΦΡΑΓΚΙΣΚΑ ΟΥΙΝΣΑΜ

ΕΘΝΙΚΟ ΤΥΠΟΓΡΑΦΕΙΟ
Για τεχνικούς λόγους στο σχεδιάγραμμα, έγινε σμίκρυνση, κατά ποσοστό 82%

04002512607110008

ΑΠΟ ΤΟ ΕΘΝΙΚΟ ΤΥΠΟΓΡΑΦΕΙΟ
ΚΑΠΟΔΙΣΤΡΙΟΥ 34 * ΑΘΗΝΑ 104 32 * ΤΗΛ. 210 52 79 000 * FAX 210 52 21 004