Signature Not Verified
Digitally signed by Theodoros Moumouris
Date: 2011.09.23 12:31:19 EEST
Reason: Signed PDF (embedded)
Location: Athens, Ethniko Typografio




# ΕΦΗΜΕΡΙΣ ΤΗΣ ΚΥΒΕΡΝΗΣΕΩΣ

## ΤΗΣ ΕΛΛΗΝΙΚΗΣ ΔΗΜΟΚΡΑΤΙΑΣ

**ΤΕΥΧΟΣ ΤΕΤΑΡΤΟ** **Αρ. Φύλλου 353**

23 Σεπτεμβρίου 2011


## ΠΕΡΙΕΧΟΜΕΝΑ

### ΑΠΟΦΑΣΕΙΣ


Επικύρωση καθορισμού οριογραμμών των χειμάρρων «Χαλιάς» και «Γούβες» στην Τ.Κ. Κερασώνα και του χειμάρρου «Παλιόχανο» στην Τ.Κ. Αγίου Γεωργίου της Δ.Ε. Φιλιππιάδας στο Δήμο Ζηρού Π.Ε. Πρέβεζας. ..... 1

Κήρυξη ως αναδασωτέας εκτάσεως εμβαδού 2185 τ.μ. στη θέση «Χόρτο - Βαθύκελο», Τ.Κ. Άγ. Λέοντα, Δήμου Ζακυνθίων, Νομού Ζακύνθου. ..... 2


## ΑΠΟΦΑΣΕΙΣ

Αριθμ. 37101/539 (1)

Επικύρωση καθορισμού οριογραμμών των χειμάρρων «Χαλιάς» και «Γούβες» στην Τ.Κ. Κερασώνα και του χειμάρρου «Παλιόχανο» στην Τ.Κ. Αγίου Γεωργίου της Δ.Ε. Φιλιππιάδας στο Δήμο Ζηρού Π.Ε. Πρέβεζας.

Η ΓΕΝΙΚΗ ΓΡΑΜΜΑΤΕΑΣ
ΑΠΟΚΕΝΤΡΩΜΕΝΗΣ ΔΙΟΙΚΗΣΗΣ
ΗΠΕΙΡΟΥ - ΔΥΤΙΚΗΣ ΜΑΚΕΔΟΝΙΑΣ

Έχοντας υπόψη:

1. Τις διατάξεις των άρθρων 6 και 280 του Ν. 3852/2010 (ΦΕΚ 87Α) «Νέα Αρχιτεκτονική της Αυτοδιοίκησης και της Αποκεντρωμένης Διοίκησης - Πρόγραμμα Καλλικράτης».

2. Το Π.Δ. 141/2010 (ΦΕΚ 234 Α) «Οργανισμός της Αποκεντρωμένης Διοίκησης Ηπείρου - Δυτικής Μακεδονίας».

3. Τις διατάξεις του άρθρου 5 του Ν. 3010/2002 (ΦΕΚ 91 Α) «Εναρμόνιση του Ν. 1650/1986 με τις Οδηγίες 97/11 Ε.Ε. και 96/61 Ε.Ε., διαδικασία οριοθέτησης και ρυθμίσεις θεμάτων για τα υδατορέματα και άλλες διατάξεις».

4. Το απόσπασμα από το πρακτικό της 15/2010 (αρ. απόφασης 187/2010) συνεδρίασης του Δημοτικού Συμβουλίου του Δήμου Φιλιππιάδας, με το οποίο το Δημοτικό Συμβούλιο γνωμοδοτεί θετικά υπέρ του καθορισμού της οριογραμμής των χειμάρρων «Χαλιάς» και «Γούβες» υπεράνω οικισμού Κερασώνα στην Τοπική Κοινότητα Κερασώνα και του χειμάρρου «Παλιόχανο» στην Τοπική κοινότητα Αγίου Γεωργίου της Δ.Ε. Φιλιππιάδας του Δήμου Ζηρού Π.Ε. Πρέβεζας.

5. Τα Διαγράμματα οριοθέτησης ρεμάτων και την Τεχνική Έκθεση με τα υδρολογικά και υδραυλικά στοιχεία του ρέματος, που εστάλησαν με το αριθμ. 13448/19-07-2011 έγγραφο της Τεχνικής Υπηρεσίας του Δήμου Ζηρού, και τα οποία συντάχθηκαν από τον Γεώργιο Μισηρλή Αγρ. Τοπογράφο Μηχανικό, και ελέγχθηκαν και θεωρήθηκαν από την Διεύθυνση Τεχνικών Έργων της Ν.Α. Πρέβεζας τον Ιούλιο 2010.

6. Την υπ' αριθμ. 14442/1144/16-06-11 απόφαση της Γ.Γ. της Αποκεντρωμένης Διοίκησης Ηπείρου - Δυτικής Μακεδονίας με την οποία εγκρίθηκαν οι Περιβαλλοντικοί Όροι του Έργου «Συμπληρωματικά αντιπλημμυρικά και αντιδιαβρωτικά έργα χειμάρρων υπεράνω του οικισμού Κερασώνα στην Τ.Κ. Κερασώνα και στην θέση «Παλιόχανο» της Τ.Κ. Αγίου Γεωργίου της Δ.Ε. Φιλιππιάδας στο Δήμο Ζηρού Π.Ε. Πρέβεζας, αποφασίζουμε:

Επικυρώνουμε τον καθορισμό των οριογραμμών των χειμάρρων «Χαλιάς» και «Γούβες» στην Τοπική Κοινότητα Κερασώνα και του χειμάρρου «Παλιόχανο» στην Τοπική Κοινότητα Αγίου Γεωργίου της Δ.Ε. Φιλιππιάδας του Δήμου Ζηρού Π.Ε. Πρέβεζας όπως φαίνονται στα συνημμένα οριζοντιογραφικά και υψομετρικά διαγράμματα και περιγράφονται στην Τεχνική Έκθεση που τα συνοδεύει, όπως συντάχθηκαν από τον Γεώργιο Μισηρλή, Αγρ. Τοπογράφο Μηχανικό, μαζί με τα λοιπά απαιτούμενα στοιχεία, ήτοι υδρολογικά, υδραυλικά και περιβαλλοντικά, όπως ελέγχθηκαν και θεωρήθηκαν από την Τεχνική Υπηρεσία της Ν.Α. Πρέβεζας τον Ιούλιο 2010.

Η απόφαση αυτή να δημοσιευθεί στην Εφημερίδα της Κυβερνήσεως.

Ιωάννινα, 7 Σεπτεμβρίου 2011

Η Γενική Γραμματέας
Αποκεντρωμένης Διοίκησης
ΔΗΜΗΤΡΑ ΓΕΩΡΓΑΚΟΠΟΥΛΟΥ - ΜΠΑΣΤΑ

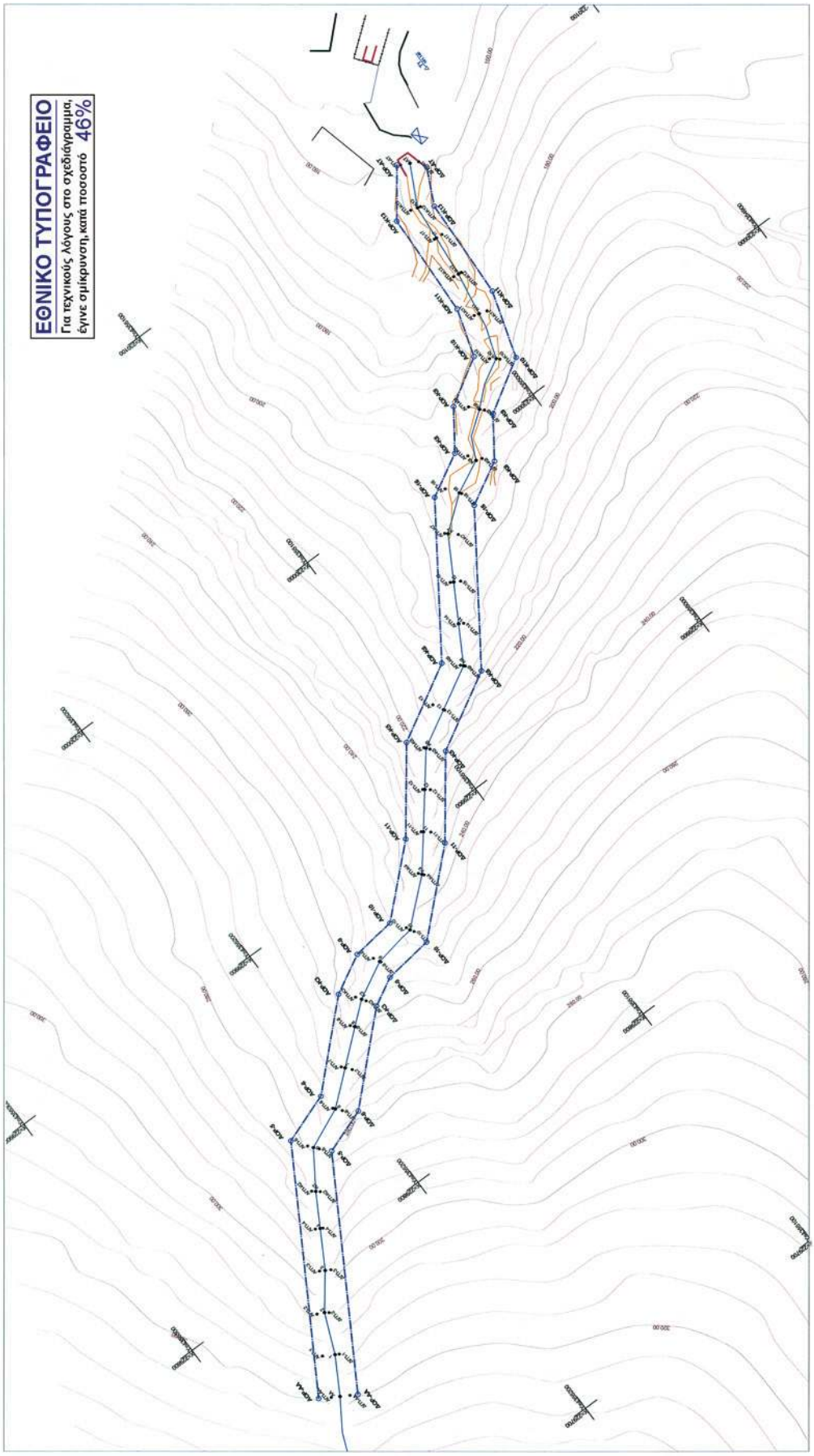
ΕΘΝΙΚΟ ΤΥΠΟΓΡΑΦΕΙΟ
Για τεχνικούς λόγους στο σχεδιάγραμμα,
έγινε σμίκρυνση, κατά ποσοστό 46%




## ΠΙΝΑΚΑΣ ΣΥΝ/ΝΩΝ ΟΡΙΟΥ ΠΛΗΜΜΥΡΙΚΗΣ ΓΡΑΜΜΗΣ

| Αριστερή γραμμή πλημμυρας | | | Δεξιά γραμμή πλημμυρας | | |
|---|---|---|---|---|---|
| ΔΤΜ | Τεταμένη | Τεταγμένη | ΔΤΜ | Τεταμένη | Τεταγμένη |
| ΑΓΠ-ΑΤ | 230093.887 | 4354988.110 | ΔΓΠ-ΑΤ | 230090.747 | 4354983.296 |
| ΑΓΠ-Κ13 | 230078.588 | 4354995.871 | ΔΓΠ-Κ13 | 230077.578 | 4354992.305 |
| ΑΓΠ-17 | 230065.281 | 4354995.254 | ΔΓΠ-17 | 230065.012 | 4354992.102 |
| ΑΓΠ-Κ12 | 230050.513 | 4354997.663 | ΔΓΠ-Κ12 | 230050.109 | 4354994.529 |
| ΑΓΠ-Κ11 | 230035.113 | 4355000.017 | ΔΓΠ-Κ11 | 230033.873 | 4354995.386 |
| ΑΓΠ-Κ10 | 230019.441 | 4355004.971 | ΔΓΠ-Κ10 | 230017.101 | 4355002.057 |
| ΑΓΠ-Κ9 | 230010.146 | 4355021.141 | ΔΓΠ-Κ9 | 230005.858 | 4355017.189 |
| ΑΓΠ-Κ8 | 229996.247 | 4355031.727 | ΔΓΠ-Κ8 | 229992.496 | 4355028.237 |
| ΑΓΠ-Κ7 | 229979.153 | 4355054.758 | ΔΓΠ-Κ7 | 229975.984 | 4355051.123 |
| ΑΓΠ-16 | 229964.126 | 4355063.453 | ΔΓΠ-16 | 229962.282 | 4355060.248 |
| ΑΓΠ-14 | 229950.591 | 4355070.004 | ΔΓΠ-14 | 229949.634 | 4355068.339 |
| ΑΓΠ-Κ6 | 229938.327 | 4355078.142 | ΔΓΠ-Κ6 | 229937.065 | 4355076.903 |
| ΑΓΠ-13 | 229932.929 | 4355094.429 | ΔΓΠ-13 | 229928.847 | 4355092.189 |
| ΑΓΠ-Κ5 | 229922.851 | 4355106.074 | ΔΓΠ-Κ5 | 229920.946 | 4355104.639 |
| ΑΓΠ-12 | 229911.029 | 4355115.276 | ΔΓΠ-12 | 229909.322 | 4355113.135 |
| ΑΓΠ-11 | 229899.343 | 4355124.678 | ΔΓΠ-11 | 229897.715 | 4355121.861 |
| ΑΓΠ-Κ4 | 229888.145 | 4355134.258 | ΔΓΠ-Κ4 | 229886.538 | 4355132.927 |
| ΑΓΠ-10 | 229875.224 | 4355145.305 | ΔΓΠ-10 | 229872.494 | 4355147.870 |
| ΑΓΠ-9 | 229873.255 | 4355165.221 | ΔΓΠ-9 | 229870.630 | 4355163.840 |
| ΑΓΠ-Κ3 | 229865.897 | 4355178.568 | ΔΓΠ-Κ3 | 229862.590 | 4355176.352 |
| ΑΓΠ-8 | 229858.888 | 4355186.132 | ΔΓΠ-8 | 229857.746 | 4355185.177 |
| ΑΓΠ-7 | 229849.021 | 4355197.435 | ΔΓΠ-7 | 229845.978 | 4355194.896 |
| ΑΓΠ-6 | 229839.033 | 4355208.636 | ΔΓΠ-6 | 229836.374 | 4355206.409 |
| ΑΓΠ-5 | 229833.701 | 4355223.735 | ΔΓΠ-5 | 229830.476 | 4355221.034 |
| ΑΓΠ-Κ2 | 229819.989 | 4355232.149 | ΔΓΠ-Κ2 | 229818.024 | 4355229.807 |
| ΑΓΠ-4 | 229808.992 | 4355238.185 | ΔΓΠ-4 | 229807.022 | 4355236.604 |
| ΑΓΠ-3 | 229785.524 | 4355246.895 | ΔΓΠ-3 | 229783.545 | 4355243.386 |
| ΑΓΠ-2 | 229783.859 | 4355256.714 | ΔΓΠ-2 | 229781.762 | 4355252.802 |
| ΑΓΠ-1 | 229770.765 | 4355264.000 | ΔΓΠ-1 | 229767.758 | 4355258.604 |
| ΑΓΠ-ΑΑ | 229757.074 | 4355270.309 | ΔΓΠ-ΑΑ | 229753.731 | 4355264.497 |

* ΑΓΠ - : Αριστερή γραμμή πλημμυρας
* ΔΓΠ - : Δεξιά γραμμή πλημμυρας

## ΠΙΝΑΚΑΣ ΣΥΝ/ΝΩΝ ΟΡΙΟΓΡΑΜΜΗΣ ΡΕΜΑΤΟΣ

| ΑΡΙΣΤΕΡΟ ΟΡΙΟ ΡΕΜΑΤΟΣ | | | ΔΕΞΙΟ ΟΡΙΟ ΡΕΜΑΤΟΣ | | |
|---|---|---|---|---|---|
| ΣΗΜΕΙΟ | Τεταμένη | Τεταγμένη | ΣΗΜΕΙΟ | Τεταμένη | Τεταγμένη |
| ΑΟΡ-ΑΑ | 229759.446 | 4355274.104 | ΔΟΡ-ΑΑ | 229752.340 | 4355262.041 |
| ΑΟΡ-5 | 229838.727 | 4355227.397 | ΔΟΡ-5 | 229827.215 | 4355217.931 |
| ΑΟΡ-6 | 229845.043 | 4355209.427 | ΔΟΡ-6 | 229832.828 | 4355201.989 |
| ΑΟΡ-Κ3 | 229870.348 | 4355182.773 | ΔΟΡ-Κ3 | 229858.908 | 4355174.489 |
| ΑΟΡ-9 | 229877.817 | 4355168.905 | ΔΟΡ-9 | 229864.285 | 4355164.507 |
| ΑΟΡ-10 | 229879.988 | 4355152.864 | ΔΟΡ-10 | 229866.704 | 4355146.606 |
| ΑΟΡ-11 | 229900.547 | 4355130.530 | ΔΟΡ-11 | 229891.105 | 4355120.220 |
| ΑΟΡ-Κ5 | 229927.831 | 4355109.938 | ΔΟΡ-Κ5 | 229917.041 | 4355100.550 |
| ΑΟΡ-Κ6 | 229942.878 | 4355083.044 | ΔΟΡ-Κ6 | 229932.275 | 4355073.320 |
| ΑΟΡ-16 | 229991.542 | 4355049.997 | ΔΟΡ-16 | 229980.875 | 4355040.318 |
| ΑΟΡ-Κ8 | 229999.825 | 4355034.815 | ΔΟΡ-Κ8 | 229989.109 | 4355025.228 |
| ΑΟΡ-Κ9 | 230013.464 | 4355025.278 | ΔΟΡ-Κ9 | 230003.008 | 4355015.501 |
| ΑΟΡ-Κ10 | 230023.397 | 4355008.866 | ΔΟΡ-Κ10 | 230014.170 | 4354997.064 |
| ΑΟΡ-Κ11 | 230040.619 | 4355003.499 | ΔΟΡ-Κ11 | 230038.239 | 4354989.578 |
| ΑΟΡ-Κ13 | 230078.405 | 4355002.010 | ΔΟΡ-Κ13 | 230074.778 | 4354988.225 |
| ΑΟΡ-ΑΤ | 230094.424 | 4354990.130 | ΔΟΡ-ΑΤ | 230087.517 | 4354982.091 |

* ΑΟΡ- : ΑΡΙΣΤΕΡΟ ΟΡΙΟ ΡΕΜΑΤΟΣ
* ΔΟΡ- : ΔΕΞΙΟ ΟΡΙΟ ΡΕΜΑΤΟΣ


ΕΘΝΙΚΟ ΤΥΠΟΓΡΑΦΕΙΟ
Για τεχνικούς λόγους στο σχεδιάγραμμα,
έγινε σμίκρυνση, κατά ποσοστό 47%

## ΠΙΝΑΚΑΣ ΣΥΝ/ΝΩΝ ΟΡΙΟΥ ΠΛΗΜΜΥΡΙΚΗΣ ΓΡΑΜΜΗΣ

| Αριστερή γραμμή πλημμύρας | | | Δεξιά γραμμή πλημμύρας | | |
|---|---|---|---|---|---|
| ΔΤΜ | Τετμημένη | Τεταγμένη | ΔΤΜ | Τετμημένη | Τεταγμένη |
| ΑΓΠ-ΑΤ | 230089.23 | 4354830.20 | ΔΓΠ-ΑΤ | 230084.66 | 4354822.08 |
| ΑΓΠ-9 | 230081.46 | 4354833.06 | ΔΓΠ-9 | 230077.79 | 4354826.58 |
| ΑΓΠ-Δ24 | 230063.12 | 4354843.12 | ΔΓΠ-Δ24 | 230060.49 | 4354839.53 |
| ΑΓΠ-Δ23 | 230056.58 | 4354849.78 | ΔΓΠ-Δ23 | 230053.72 | 4354846.22 |
| ΑΓΠ-Δ22 | 230051.07 | 4354852.81 | ΔΓΠ-Δ22 | 230049.10 | 4354849.36 |
| ΑΓΠ-Δ21 | 230040.04 | 4354856.39 | ΔΓΠ-Δ21 | 230039.27 | 4354854.18 |
| ΑΓΠ-Δ20 | 230028.81 | 4354860.38 | ΔΓΠ-Δ20 | 230027.67 | 4354854.80 |
| ΑΓΠ-Δ19 | 230020.58 | 4354861.61 | ΔΓΠ-Δ19 | 230018.77 | 4354857.05 |
| ΑΓΠ-Α18 | 230006.70 | 4354870.23 | ΔΓΠ-Α18 | 230004.89 | 4354866.81 |
| ΑΓΠ-Δ17 | 229999.22 | 4354874.07 | ΔΓΠ-Δ17 | 229998.92 | 4354870.40 |
| ΑΓΠ-Α16 | 229989.04 | 4354871.72 | ΔΓΠ-Α16 | 229988.97 | 4354867.25 |
| ΑΓΠ-Δ15 | 229975.60 | 4354873.73 | ΔΓΠ-Δ15 | 229974.41 | 4354871.38 |
| ΑΓΠ-Α14 | 229966.18 | 4354881.87 | ΔΓΠ-Α14 | 229965.02 | 4354879.46 |
| ΑΓΠ-Δ13 | 229947.61 | 4354885.20 | ΔΓΠ-Δ13 | 229946.99 | 4354883.15 |
| ΑΓΠ-Δ12 | 229937.67 | 4354889.04 | ΔΓΠ-Δ12 | 229936.97 | 4354886.81 |
| ΑΓΠ-8 | 229927.23 | 4354891.31 | ΔΓΠ-8 | 229926.79 | 4354889.21 |
| ΑΓΠ-Δ11 | 229907.48 | 4354896.24 | ΔΓΠ-Δ11 | 229906.80 | 4354893.49 |
| ΑΓΠ-7 | 229889.75 | 4354904.37 | ΔΓΠ-7 | 229888.32 | 4354899.44 |
| ΑΓΠ-Δ10 | 229869.28 | 4354907.91 | ΔΓΠ-Δ10 | 229867.86 | 4354904.18 |
| ΑΓΠ-6 | 229851.41 | 4354916.05 | ΔΓΠ-6 | 229850.04 | 4354913.21 |
| ΑΓΠ-Δ9 | 229831.53 | 4354925.16 | ΔΓΠ-Δ9 | 229829.85 | 4354922.95 |
| ΑΓΠ-Δ8 | 229815.82 | 4354944.16 | ΔΓΠ-Δ8 | 229813.26 | 4354940.99 |
| ΑΓΠ-5 | 229807.96 | 4354948.21 | ΔΓΠ-5 | 229805.90 | 4354944.46 |
| ΑΓΠ-Δ7 | 229789.96 | 4354958.61 | ΔΓΠ-Δ7 | 229787.63 | 4354955.11 |
| ΑΓΠ-4 | 229780.60 | 4354964.01 | ΔΓΠ-4 | 229778.46 | 4354961.37 |
| ΑΓΠ-Δ6 | 229766.21 | 4354978.90 | ΔΓΠ-Δ6 | 229762.75 | 4354974.27 |
| ΑΓΠ-3 | 229753.58 | 4354987.72 | ΔΓΠ-3 | 229750.25 | 4354982.82 |
| ΑΓΠ-Δ5 | 229736.24 | 4354998.72 | ΔΓΠ-Δ5 | 229733.68 | 4354994.60 |
| ΑΓΠ-2 | 229729.92 | 4355003.09 | ΔΓΠ-2 | 229727.01 | 4354997.94 |
| ΑΓΠ-Δ4 | 229714.10 | 4355016.07 | ΔΓΠ-Δ4 | 229709.91 | 4355009.41 |
| ΑΓΠ-1 | 229699.85 | 4355021.12 | ΔΓΠ-1 | 229698.00 | 4355018.49 |
| ΑΓΠ-Δ3 | 229682.74 | 4355033.50 | ΔΓΠ-Δ3 | 229678.67 | 4355029.27 |
| ΑΓΠ-Δ2 | 229670.28 | 4355050.09 | ΔΓΠ-Δ2 | 229667.31 | 4355047.11 |
| ΑΓΠ-ΑΑ | 229653.73 | 4355062.14 | ΔΓΠ-ΑΑ | 229650.28 | 4355057.59 |

* ΑΓΠ- : Αριστερή γραμμή πλημμύρας
* ΔΓΠ- : Δεξιά γραμμή πλημμύρας

## ΠΙΝΑΚΑΣ ΣΥΝ/ΝΩΝ ΟΡΙΟΓΡΑΜΜΗΣ ΡΕΜΑΤΟΣ

| ΑΡΙΣΤΕΡΟ ΟΡΙΟ ΡΕΜΑΤΟΣ | | | ΔΕΞΙΟ ΟΡΙΟ ΡΕΜΑΤΟΣ | | |
|---|---|---|---|---|---|
| ΣΗΜΕΙΟ | Τετμημένη | Τεταγμένη | ΣΗΜΕΙΟ | Τετμημένη | Τεταγμένη |
| ΑΟΡ-ΑΑ | 230090.383 | 4354830.787 | ΔΟΡ-ΑΑ | 230083.831 | 4354820.588 |
| ΑΟΡ-Δ2 | 230065.381 | 4354846.759 | ΔΟΡ-Δ2 | 230057.818 | 4354836.120 |
| ΑΟΡ-Δ3 | 230055.291 | 4354855.405 | ΔΟΡ-Δ3 | 230048.226 | 4354844.340 |
| ΑΟΡ-Δ8 | 230039.219 | 4354862.737 | ΔΟΡ-Δ8 | 230035.338 | 4354850.219 |
| ΑΟΡ-Δ9 | 230022.746 | 4354865.619 | ΔΟΡ-Δ9 | 230018.070 | 4354853.240 |
| ΑΟΡ-Δ10 | 230000.891 | 4354878.996 | ΔΟΡ-Δ10 | 229998.593 | 4354865.161 |
| ΑΟΡ-Α14 | 229989.062 | 4354876.358 | ΔΟΡ-Α14 | 229989.023 | 4354863.021 |
| ΑΟΡ-Δ15 | 229978.251 | 4354878.902 | ΔΟΡ-Δ15 | 229972.309 | 4354866.943 |
| ΑΟΡ-Α16 | 229968.471 | 4354887.003 | ΔΟΡ-Α16 | 229962.408 | 4354875.145 |
| ΑΟΡ-Δ17 | 229871.311 | 4354912.171 | ΔΟΡ-Δ17 | 229866.820 | 4354899.905 |
| ΑΟΡ-Δ19 | 229834.845 | 4354929.724 | ΔΟΡ-Δ19 | 229826.784 | 4354919.176 |
| ΑΟΡ-Δ21 | 229819.029 | 4354947.968 | ΔΟΡ-Δ21 | 229810.370 | 4354938.110 |
| ΑΟΡ-Δ22 | 229684.786 | 4355036.860 | ΔΟΡ-Δ22 | 229675.577 | 4355027.366 |
| ΑΟΡ-Δ24 | 229673.290 | 4355053.122 | ΔΟΡ-Δ24 | 229663.988 | 4355043.760 |
| ΑΟΡ-ΑΤ | 229655.808 | 4355065.312 | ΔΟΡ-ΑΤ | 229648.372 | 4355054.648 |

* ΑΟΡ- : ΑΡΙΣΤΕΡΟ ΟΡΙΟ ΡΕΜΑΤΟΣ
* ΔΟΡ- : ΔΕΞΙΟ ΟΡΙΟ ΡΕΜΑΤΟΣ

## ΥΠΟΜΝΗΜΑ

- ΓΡΑΜΜΗ ΡΟΗΣ (ΑΞΟΝΑΣ ΡΕΜΑΤΟΣ)
- ΔΕΞΙΑ ΓΡΑΜΜΗ ΠΛΗΜΜΥΡΑΣ
- ΑΡΙΣΤΕΡΗ ΓΡΑΜΜΗ ΠΛΗΜΜΥΡΑΣ
- ΟΡΙΟΓΡΑΜΜΗ ΡΕΜΑΤΟΣ
- ΟΡΙΟ ΙΔΙΟΚΤΗΣΙΑΣ ΟΡΓΑΝΙΣΜΟΥ ΕΡΓΑΤΙΚΩΝ ΚΑΤΟΙΚΙΩΝ
- ΠΟΔΙ ΦΥΣΙΚΟΥ ΠΡΑΝΟΥΣ
- ΦΡΥΔΙ ΦΥΣΙΚΟΥ ΠΡΑΝΟΥΣ
- ΠΟΔΙ ΤΕΧΝΙΤΟΥ ΠΡΑΝΟΥΣ
- ΦΡΥΔΙ ΤΕΧΝΙΤΟΥ ΠΡΑΝΟΥΣ
- ΣΥΡΜΑΤΟΠΕΡΙΦΡΑΞΗ
- ΜΑΝΤΡΟΤΟΙΧΟΣ
- ΚΥΡΙΕΣ ΥΣΟΎΨΕΙΣ (ΙΣΟΔΙΑΣΤΑΣΗ 0.5μ)
- ΔΕΥΤΕΡΕΥΟΥΣΕΣ ΥΣΟΎΨΕΙΣ

**ΠΡΟΒΟΛΙΚΟ ΣΥΣΤΗΜΑ**
**Ελληνικό Γεωδαιτικό Σύστημα Αναφοράς 1987 (ΕΓΣΑ'87)**
**Ελλειψοειδές Αναφοράς GRS 1980**
**Μεγάλος Ημιάξονας Ελλειψοειδούς : a= 6378137m**
**Επιπλάτυνση Ελλειψοειδούς : 1/f=1/298.257222101)**
**Προβολή: Εγκάρσια Μερκατορική**
**Συντελεστής Κλίμακας Κο=0.999600**
**Κεντρικός Μεσημβρινός λο=24° 00' 00" (από Greenwich)**
**Τετμημένη Κεντρικού Μεσημβρινού +500 000**
**Γεωγραφικό Πλάτος Αναφοράς 00° 00' 00"**
**Συντελεστής γραμμικής παραμόρφωσης για την περιοχή Κ= 1.000411**

*Τα υψόμετρα των αποτυπωθέντων σημείων για λόγους ευκρίνειας (επικάλυψη) δεν εμφανίζονται στα διαγράμματα. Στο συνολό τους φαίνονται στην ψηφιακή υποβολή της μελέτης.

Δήμος Φιλιππιάδας Ν. Πρέβεζας

Εργο:
Οριοθέτηση ρεμάτων Γούβες, Χαλιάς και Παλιόχανο

Θέση:
Χείμαρρος Χαλιάς
Δ.Δ. Κερασώνα

Μελέτη:
Τεχνική Υπηρεσία Δήμου Φιλιππιάδας

Θέμα:
**Οριοθέτηση Ρέματος**
Κλίμακα 1:1000

Αρ. Σχεδίου:
O2

| | | |
|---|---|---|
| Φιλιππιάδα 22 / 07 / 2010<br>Θεωρήθηκε<br>Ο προϊστάμενος Τμήματος Τεχνικών Έργων & Πολεοδομικών Εφαρμογών<br>ΧΡΗΣΤΟΣ ΜΗΤΣΗΣ<br>ΗΛΕΚΤΡΟΛΟΓΟΣ ΤΕ4 μεταβαθμ. Α' | ΘΕΩΡΗΘΗΚΕ<br>Ο Δ/ντής Τ.Υ. Ν. Πρέβεζας<br>Κ.Καλτσίδης<br>ΠΕ με Α'β | Ιούλιος 2010<br>- Ο ΣΥΝΤΑΞΑΣ -<br>ΓΕΩΡΓΙΟΣ ΜΙΣΗΡΛΗΣ<br>ΤΟΠΟΓΡΑΦΟΣ ΜΗΧΑΝΙΚΟΣ |

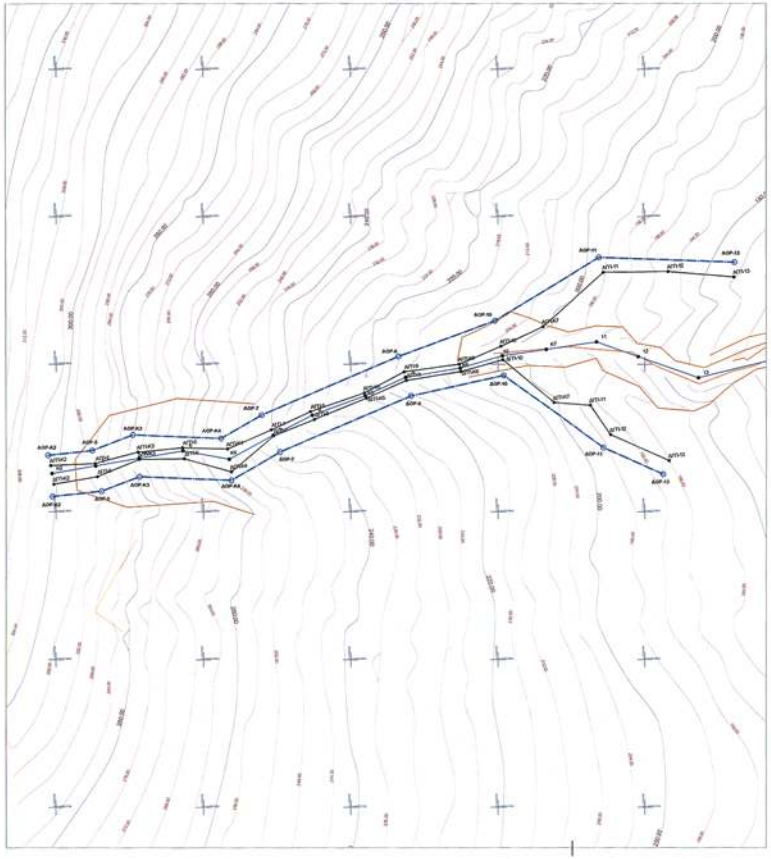

## ΠΙΝΑΚΑΣ ΣΥΝ/ΝΩΝ ΟΡΙΟΥ ΠΛΗΜΜΥΡΙΚΗΣ ΓΡΑΜΜΗΣ

| Αριστερή γραμμή πλημμύρας | | | Δεξιά γραμμή πλημμύρας | | |
|---|---|---|---|---|---|
| ΔΤΜ | Τετμημένη | Τεταγμένη | ΔΤΜ | Τετμημένη | Τεταγμένη |
| ΑΓΠ-13 | 229430.179 | 4353929.607 | ΔΓΠ-13 | 229408.222 | 4353867.310 |
| ΑΓΠ-12 | 229407.906 | 4353931.473 | ΔΓΠ-12 | 229388.389 | 4353876.114 |
| ΑΓΠ-11 | 229385.880 | 4353931.207 | ΔΓΠ-11 | 229381.488 | 4353886.122 |
| ΑΓΠ-Κ7 | 229365.175 | 4353912.786 | ΔΓΠ-Κ7 | 229368.938 | 4353887.015 |
| ΑΓΠ-10 | 229350.990 | 4353906.126 | ΔΓΠ-10 | 229351.661 | 4353901.537 |
| ΑΓΠ-Κ6 | 229336.762 | 4353900.078 | ΔΓΠ-Κ6 | 229337.295 | 4353897.591 |
| ΑΓΠ-9 | 229318.061 | 4353897.470 | ΔΓΠ-9 | 229318.880 | 4353894.590 |
| ΑΓΠ-Κ5 | 229304.628 | 4353890.315 | ΔΓΠ-Κ5 | 229305.322 | 4353888.546 |
| ΑΓΠ-8 | 229286.288 | 4353883.982 | ΔΓΠ-8 | 229287.652 | 4353881.301 |
| ΑΓΠ-7 | 229272.941 | 4353877.772 | ΔΓΠ-7 | 229273.633 | 4353875.689 |
| ΑΓΠ-Κ4 | 229258.079 | 4353871.305 | ΔΓΠ-Κ4 | 229259.417 | 4353863.556 |
| ΑΓΠ-6 | 229242.792 | 4353871.689 | ΔΓΠ-6 | 229243.428 | 4353868.003 |
| ΑΓΠ-Κ3 | 229227.813 | 4353870.236 | ΔΓΠ-Κ3 | 229228.243 | 4353867.746 |
| ΑΓΠ-5 | 229213.261 | 4353866.364 | ΔΓΠ-5 | 229214.029 | 4353861.915 |
| ΑΓΠ-Κ2 | 229198.158 | 4353865.686 | ΔΓΠ-Κ2 | 229199.244 | 4353859.391 |

* ΑΓΠ- : Αριστερή γραμμή πλημμύρας
* ΔΓΠ- : Δεξιά γραμμή πλημμύρας

## ΠΙΝΑΚΑΣ ΣΥΝ/ΝΩΝ ΟΡΙΟΓΡΑΜΜΗΣ ΡΕΜΑΤΟΣ

| ΑΡΙΣΤΕΡΟ ΟΡΙΟ ΡΕΜΑΤΟΣ | | | ΔΕΞΙΟ ΟΡΙΟ ΡΕΜΑΤΟΣ | | |
|---|---|---|---|---|---|
| ΣΗΜΕΙΟ | Τετμημένη | Τεταγμένη | ΣΗΜΕΙΟ | Τετμημένη | Τεταγμένη |
| ΑΟΡ-Κ2 | 229197.266 | 4353869.124 | ΔΟΡ-Κ2 | 229198.765 | 4353855.205 |
| ΑΟΡ-6 | 229212.191 | 4353870.731 | ΔΟΡ-6 | 229215.491 | 4353857.006 |
| ΑΟΡ-Κ3 | 229226.077 | 4353876.032 | ΔΟΡ-Κ3 | 229228.387 | 4353861.928 |
| ΑΟΡ-Κ4 | 229255.912 | 4353874.838 | ΔΟΡ-Κ4 | 229259.420 | 4353860.687 |
| ΑΟΡ-7 | 229269.616 | 4353882.793 | ΔΟΡ-7 | 229275.906 | 4353870.257 |
| ΑΟΡ-9 | 229316.144 | 4353902.693 | ΔΟΡ-9 | 229320.436 | 4353889.303 |
| ΑΟΡ-10 | 229348.926 | 4353914.785 | ΔΟΡ-10 | 229351.929 | 4353896.220 |
| ΑΟΡ-11 | 229384.350 | 4353936.266 | ΔΟΡ-11 | 229385.930 | 4353871.735 |
| ΑΟΡ-13 | 229430.360 | 4353934.604 | ΔΟΡ-13 | 229406.194 | 4353862.740 |

* ΑΟΡ- : ΑΡΙΣΤΕΡΟ ΟΡΙΟ ΡΕΜΑΤΟΣ
* ΔΟΡ- : ΔΕΞΙΟ ΟΡΙΟ ΡΕΜΑΤΟΣ

### ΥΠΟΜΝΗΜΑ

- ΓΡΑΜΜΗ ΡΟΗΣ (ΑΞΟΝΑΣ ΡΕΜΑΤΟΣ)
- ΔΕΞΙΑ ΓΡΑΜΜΗ ΠΛΗΜΜΥΡΑΣ
- ΑΡΙΣΤΕΡΗ ΓΡΑΜΜΗ ΠΛΗΜΜΥΡΑΣ
- ΟΡΙΟΓΡΑΜΜΗ ΡΕΜΑΤΟΣ
- ΟΡΙΟ ΙΔΙΟΚΤΗΣΙΑΣ ΟΡΓΑΝΙΣΜΟΥ ΕΡΓΑΤΙΚΩΝ ΚΑΤΟΙΚΙΩΝ
- ΠΟΔΙ ΦΥΣΙΚΟΥ ΠΡΑΝΟΥΣ
- ΦΡΥΔΙ ΦΥΣΙΚΟΥ ΠΡΑΝΟΥΣ
- ΠΟΔΙ ΤΕΧΝΗΤΟΥ ΠΡΑΝΟΥΣ
- ΦΡΥΔΙ ΤΕΧΝΗΤΟΥ ΠΡΑΝΟΥΣ
- ΚΥΡΙΕΣ ΥΕΟΎΨΕΙΣ
- ΘΕΜΑΤΙΚΗ 0.5μ
- ΔΕΥΤΕΡΕΥΟΥΣΕΣ ΥΕΟΎΨΕΙΣ

**ΠΡΟΒΟΛΙΚΟ ΣΥΣΤΗΜΑ**
Ελληνικό Γεωδαιτικό Σύστημα Αναφοράς 1987 (ΕΓΣΑ'87)
Ελλειψοειδές Αναφοράς GRS 1980
Μεγάλος Ημιάξονας Ελλειψοειδούς : α= 6378137m
Επιπλάτυνση Ελλειψοειδούς : 1/f=1/298.257222101
Προβολή: Εγκάρσια Μερκατορική
Συντελεστής Κλίμακας Κο=0.999600
Κεντρικός Μεσημβρινός λο=24° 00' 00" (από Greenwich)
Τετμημένη Κεντρικού Μεσημβρινού +500 000
Γεωγραφικό Πλάτος Αναφοράς 00° 00' 00"
Συντελεστής γραμμικής παραμόρφωσης για την περιοχή K= 1.000411

*Το υψόμετρο των αποτυπωθέντων σημείων για λόγους ευκρίνειας (επιπέδωση) δεν εμφανίζονται στα διαγράμματα. Στο συνολό τους φαίνονται στην ψηφιακή υποβολή της μελέτης.

**ΕΘΝΙΚΟ ΤΥΠΟΓΡΑΦΕΙΟ**
Για τεχνικούς λόγους στο σχεδιάγραμμα, έγινε σμίκρυνση, κατά ποσοστό 39%

Δήμος Φιλιππιάδας Ν. Πρέβεζας

Εργο: Οριοθέτηση ρεμάτων Γούβες, Χαλιάς και Παλιόχανο

Θέση: Χείμαρρος Παλιόχανο Δ.Δ. Αγ.Γεωργίου

Μελέτη: Τεχνική Υπηρεσία Δήμου Φιλιππιάδας

Θέμα: **Οριοθέτηση Ρέματος**
Κλίμακα 1:1000

Αρ. Σχεδίου: Ο3

Φιλιππιάδα 22 / 07 / 2010
Θεωρήθηκε
Ο προϊστάμενος Τμήματος Τεχνικών Έργων & Πολεοδομικών Εφαρμογών
ΧΡΗΣΤΟΣ ΔΗΤΣΗΣ
ΗΛΕΚΤΡΟΛΟΓΟΣ ΤΕ4 με βαθμό Α'

ΕΛΛΗΝΙΚΗ ΔΗΜΟΚΡΑΤΙΑ ΔΗΜΟΣ ΦΙΛΙΠΠΙΑΔΑΣ

ΕΛΛΗΝΙΚΗ ΔΗΜΟΚΡΑΤΙΑ ΠΕΡΙΦΕΡΕΙΑ ΗΠΕΙΡΟΥ

ΕΓΚΡΙΘΗΚΕ
Δ/ντής Τ.Υ. Ν. Πρέβεζας
Δημ/κός Μηχ/κός ΠΕ με Α'β

Ιούλιος 2010
- Ο ΣΥΝΤΑΞΑΣ -
ΓΕΩΡΓΙΟΣ ΜΙΣΗΡΛΗΣ
ΤΟΠΟΓΡΑΦΟΣ ΜΗΧΑΝΙΚΟΣ

Αριθμ. 1227 (2)

Κήρυξη ως αναδασωτέας εκτάσεως εμβαδού 2185 τ.μ. στη θέση «Χόρτο - Βαθύκελο», Τ.Κ. Άγ. Λέοντα, Δήμου Ζακυνθίων, Νομού Ζακύνθου.

Ο ΓΕΝΙΚΟΣ ΓΡΑΜΜΑΤΕΑΣ
ΑΠΟΚΕΝΤΡΩΜΕΝΗΣ ΔΙΟΙΚΗΣΗΣ
ΠΕΛΟΠΟΝΝΗΣΟΥ - ΔΥΤΙΚΗΣ ΕΛΛΑΔΑΣ ΚΑΙ ΙΟΝΙΟΥ

Έχοντας υπόψη:

1. Τις διατάξεις των άρθρων 24 παρ. 1 και 117 παρ. 3 του Συντάγματος.

2. Τις περί Διοικητικής αποκέντρωσης διατάξεις του Ν. 3200/55, όπως τροποποιήθηκε και συμπληρώθηκε μεταγενέστερα και ειδικότερα του άρθρου 5.

3. Τις διατάξεις του Ν. 998/79 «περί προστασίας δασών και δασικών εν γένει εκτάσεων της χώρας» και συγκεκριμένα: α) του άρθρου 38 παρ. 1 και β) του άρθρου 41 παρ. 1.

4. Τις διατάξεις του Ν. 3208/2003 «Προστασία δασικών οικοσυστημάτων, κατάρτιση δασολογίου, ρύθμιση εμπραγμάτων δικαιωμάτων επί δασών και δασικών εν γένει εκτάσεων και άλλες διατάξεις» και ειδικότερα το άρθρο 1 αυτού.

5. Τις διατάξεις του Υπουργείου Γεωργίας αριθμ. 160417/1180/08-07-1980 και 182447/3049/24-09-1980.

6. Τις διατάξεις του Ν. 3852/2010 (ΦΕΚ 87/Α΄/7-6-2010) «Νέα Αρχιτεκτονική της Αυτοδιοίκησης και της Αποκεντρωμένης Διοίκησης - Πρόγραμμα Καλλικράτης».

7. Τις διατάξεις του Π.Δ. 139/2010 (ΦΕΚ 232/Α΄/27-12-2010) «Οργανισμός της Αποκεντρωμένης Διοίκησης Πελοποννήσου - Δυτικής Ελλάδας και Ιονίου».

8. Την αναφορά της Δ/νσης Δασών Ζακύνθου με αριθ. 1226/14-7-11 με την οποία προτείνεται η κήρυξη ως αναδασωτέας της αναφερόμενης στο θέμα έκτασης, αποφασίζουμε:

Κηρύσσουμε ως αναδασωτέα την δασική έκταση εμβαδού 2185 τ.μ., που βρίσκεται στη θέση «Χόρτο - Βαθύκελο», Τ.Κ. Άγ. Λέοντα, Δήμου Ζακυνθίων Νομού Ζακύνθου, όπως προσδιορίζεται με τα στοιχεία 1, 2, 3, 4, 5, 6, 1 και απεικονίζεται στο συνημμένο της παρούσας απόφασης απόσπασμα πινακίδας ΓΥΣ 6175/5, κλίμακας 1:5000 το οποίο αποτελεί αναπόσπαστο μέρος της και έχει όρια:

Ανατολικά: Δάσος πεύκης - Δασωμένος αγρός.

Δυτικά: Δάσος πεύκης.

Βόρεια: Δάσος πεύκης.

Νότια: Δάσος πεύκης - χωματόδρομος.

Η πυρκαγιά εκδηλώθηκε σε δάσος πεύκης και κατέστρεψε τον υπόροφο χωρίς να προξενηθεί ζημιά στο επικρατέστερο είδος που είναι η χαλέπιος πεύκη (ανώροφος).

Σκοπός της κήρυξης της ανωτέρω έκτασης ως αναδασωτέας είναι η διατήρηση του δασικού χαρακτήρα της, ο αποκλεισμός διάθεσης της για άλλη χρήση και η αποκατάσταση με φυσική αναγέννηση της καταστραφείσας δασικής βλάστησης αποτελούμενη από αείφυλλα πλατύφυλλα (σχίνος, κουμαριά, φυλίκι, κ.α.), ύστερα από πυρκαγιά που εκδηλώθηκε στις 17/5/2011.

Η απόφαση αυτή να δημοσιευθεί στη Εφημερίδα της Κυβερνήσεως.

Πάτρα, 14 Ιουλίου 2011

Ο Γενικός Γραμματέας
Αποκεντρωμένης Διοίκησης
ΑΝΑΣΤΑΣΙΟΣ ΑΠΟΣΤΟΛΟΠΟΥΛΟΣ

ΕΛΛΗΝΙΚΗ ΔΗΜΟΚΡΑΤΙΑ
ΑΠΟΚΕΝΤΡΩΜΕΝΗ ΔΙΟΙΚΗΣΗ
ΠΕΛ/ΝΗΣΟΥ - ΔΥΤΙΚΗΣ ΕΛΛΑΔΑΣ & ΙΟΝΙΟΥ
ΓΕΝΙΚΗ Δ/ΝΣΗ ΔΑΣΩΝ & ΑΓΡ/ΚΩΝ ΥΠΟΘΕΣΕΩΝ
Δ/ΝΣΗ ΔΑΣΩΝ ΖΑΚΥΝΘΟΥ

Ανήκει στην Αρ.Πρ.: 1227/
**Απόφαση Γενικού Γραμματέα Αποκεντρωμένης Διοίκησης Πελ/νήσου - Δυτικής Ελλάδας & Ιονίου**
Απόσπασμα πινακίδας ΓΥΣ: 6175/5
Τ.Κ.: Άγ Λέοντα
Δ..Θ. : «Χόρτο-Βαθύκελο»
ΚΛΙΜΑΚΑ: 1:5000

ΑΚΡΙΒΕΣ ΦΩΤΟΑΝΤΙΓΡΑΦΟ
ΖΑΚΥΝΘΟΣ 19-09-2001
Η ΥΠΑΛΛΗΛΟΣ

ΠΑΝΑΓΙΩΤΑ ΑΛΕΞΑΝΔΡΗ
ΔΑΣΟΠΟΝΟΣ

**ΕΘΝΙΚΟ ΤΥΠΟΓΡΑΦΕΙΟ**
Για τεχνικούς λόγους στο σχεδιάγραμμα, έγινε σμίκρυνση, κατά ποσοστό 83%

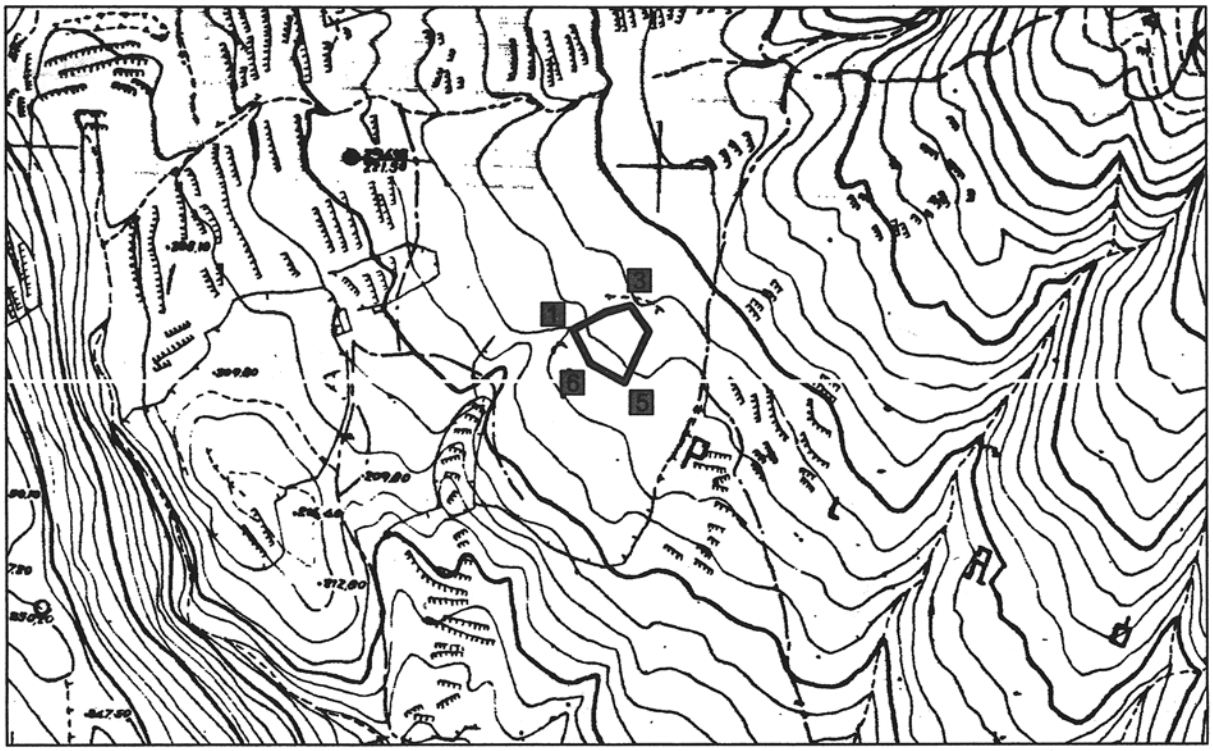


**ΥΠΟΜΝΗΜΑ**

1,2,3,4,5,6,1 :Όρια καμένης δασικής έκτασης (υπόροφος) εμβαδού 2185 τμ.

Πάτρα 14/07/2011

Ο ΓΕΝΙΚΟΣ ΓΡΑΜΜΑΤΕΑΣ
ΑΠΟΚΕΝΤΡΩΜΕΝΗΣ ΔΙΟΙΚΗΣΗΣ
ΠΕΛ/ΝΗΣΟΥ - ΔΥΤΙΚΗΣ ΕΛΛΑΔΑΣ & ΙΟΝΙΟΥ

ΑΝΑΣΤΑΣΙΟΣ ΑΠΟΣΤΟΛΟΠΟΥΛΟΣ

Ζάκυνθος 14/7/2011
Ο Δ/ντής Δασών

Ευστάθιος Τοτοκώτσης
Δασολόγος με Α΄βαθμό

Ζάκυνθος 14/7/2011
Ο Συντάκτης

Παναγιώτης Ζουπάνος
Δασοπόνος

*04003532309110008*

**ΑΠΟ ΤΟ ΕΘΝΙΚΟ ΤΥΠΟΓΡΑΦΕΙΟ**
ΚΑΠΟΔΙΣΤΡΙΟΥ 34 * ΑΘΗΝΑ 104 32 * ΤΗΛ. 210 52 79 000 * FAX 210 52 21 004