Signature Not Verified
Digitally signed by Theodoros Moumouris
Date: 2011.10.04 09:19:34 EEST
Reason: Signed PDF (embedded)
Location: Athens, Ethniko Typografio

ΕΦΗΜΕΡΙΣ ΤΗΣ ΚΥΒΕΡΝΗΣΕΩΣ

ΤΗΣ ΕΛΛΗΝΙΚΗΣ ΔΗΜΟΚΡΑΤΙΑΣ

ΤΕΥΧΟΣ ΤΕΤΑΡΤΟ **Αρ. Φύλλου 365**

30 Σεπτεμβρίου 2011

ΠΕΡΙΕΧΟΜΕΝΑ

ΑΠΟΦΑΣΕΙΣ

Επικύρωση έκθεσης καθορισμού ορίων Αιγιαλού και Παραλίας στην παραλιακή περιοχή με την επωνυμία «Λιμνάρα», Δ.Κ. Δικαίου, Δήμου Κω, Νήσου Κω Νομού Δωδεκανήσου. 1

Επικύρωση καθορισμού οριογραμμών τμήματος ρέματος στη θέση «Καστελάκια» στο Δήμο Πάργας Π.Ε. Πρέβεζας 2

ΑΠΟΦΑΣΕΙΣ

Αριθμ. 9771 (1)

Επικύρωση έκθεσης καθορισμού ορίων Αιγιαλού και Παραλίας στην παραλιακή περιοχή με την επωνυμία «Λιμνάρα», Δ.Κ. Δικαίου, Δήμου Κω Νήσου Κω, Νομού Δωδεκανήσου.

Ο ΓΕΝΙΚΟΣ ΓΡΑΜΜΑΤΕΑΣ ΤΗΣ ΑΠΟΚΕΝΤΡΩΜΕΝΗΣ ΔΙΟΙΚΗΣΗΣ ΑΙΓΑΙΟΥ

Έχοντας υπόψη:

1. Τις διατάξεις του Ν. 3200/55 «περί διοικητικής αποκεντρώσεως» όπως αυτές τροποποιήθηκαν και ισχύουν σήμερα με τα Ν.Δ. 532/70, Β.Δ. 704/70, Β.Δ. 192/72, Π.Δ. 347/86, Ν. 2026/92 και Π.Δ. 97/93.

2. Τις διατάξεις των άρθρων 3, 5 και 34 του Ν. 2971/2001 (ΦΕΚ 285/Α΄/19-12-2001) «Αιγιαλός, παραλία και άλλες διατάξεις».

3. Τις διατάξεις του Κ.Δ. 132/1929 «περί Κτηματολογικού Κανονισμού Δωδεκανήσου» που διατηρήθηκε σε ισχύ με το άρθρο 8 Ν. 510/1947.

4. Τις διατάξεις των άρθρων 1 μέχρι και 7 του Α.Ν .2344/40 «περί αιγιαλού και παραλίας» όπως έχουν τροποποιηθεί και συμπληρωθεί μεταγενέστερα με τις διατάξεις : α) του άρθρου 13 του Ν. 1078/1980 και β) του άρθρου 23 του Ν. 1337/1983.

5. Τις διατάξεις του Ν.Δ. 439/70 «περί συμπληρώσεως των διατάξεων περί αιγιαλού».

6. Τις διατάξεις του άρθρου 20 Ν. 719/77 «περί τρόπου σύνταξης τοπογραφικών - υψομετρικών διαγραμμάτων από ιδιώτες μηχανικούς κ.λπ.»

7. Τις διατάξεις του άρθρου 100 του Π.Δ. 284/88, όπως τροποποιήθηκε και ισχύει σήμερα.

8. Το υπ' αριθμ. Δ3090/646/1976 έγγραφο του Υπουργείου Οικονομικών «περί του στη Δωδεκάνησο ορίου αιγιαλού».

9. Τις διατάξεις του άρθρου 1 του Ν. 2503/97 (ΦΕΚ 107/Α΄) με τις οποίες οι Περιφερειακές Υπηρεσίες Υπουργείων Οικονομικών που συγκροτούσαν την Περιφερειακή Διοίκηση Νομού ή Νομαρχίας δεν υπήχθησαν στην Περιφέρεια, ούτε καταργήθηκαν αλλά αποτελούν από 01-09-1997 Υπηρεσίες του Υπουργείου Οικονομικών.

10. Τις διατάξεις του άρθρου 46, παρ. 21, Ν. 3220/2004 (ΦΕΚ 15/Α΄), στις οποίες προβλέπεται ότι από 10-04-2004 αρμοδιότητες του Υπουργού Οικονομίας και Οικονομικών οι οποίες ανήκαν ή είχαν μεταβιβασθεί στους Νομάρχες μέχρι την έναρξη λειτουργίας των Νομαρχιακών Αυτοδιοικήσεων και αφορούν θέματα Υπηρεσιών του Υπουργείου Οικονομίας και Οικονομικών, που εξαιρέθηκαν από την κατάργηση σύμφωνα με τις διατάξεις της παραγράφου 2 του άρθρου 39, Ν. 2218/1994, περιέρχονται στον Γενικό Γραμματέα της Περιφέρειας εκτός των θεμάτων Υ.Δ.Ε.

11. Την υπ' αριθμ. 1063649/790/Α0006/03-08-2004 απόφαση του Υπουργού Οικονομίας και Οικονομικών «Καταγραφή - Διοικητική κωδικοποίηση των αρμοδιοτήτων σε θέματα Υπηρεσιών του Υπουργείου Οικονομίας και Οικονομικών που περιέρχονται στους Γενικούς Γραμματείς Περιφερειών».

12. Την υπ' αριθμ. 562/2005 Γνωμοδότηση του Νομικού Συμβουλίου του Κράτους σχετικά με την διάταξη του άρθρου 5 παρ. 5 εδ. γ΄ του Ν. 2971/2001.

13. Τις διατάξεις της παρ. 2 του άρθρου 6, του άρθρου 280 και τις διατάξεις της παρ. ΙΙΙ του άρθρου 186 του Ν. 3852/2010 «Νέα Αρχιτεκτονική της Αυτοδιοίκησης και της Αποκεντρωμένης Διοίκησης - Πρόγραμμα Καλλικράτης» (Α΄ 87) σύμφωνα με την οποία οι αρμοδιότητες των Περιφερειών του άρθ. 3 θα ασκούνται από τις Αποκεντρωμένες Διοικήσεις κατά περίπτωση.

14.Το Π.Δ. 143/23.12.2010 (ΦΕΚ 236α/27.12.2010) των Υπουργών Εσωτερικών Αποκέντρωσης και Ηλεκτρονικής Διακυβέρνησης και Οικονομικών, που αφορά στη σύσταση του Οργανισμού της Αποκεντρωμένης Διοίκησης Αιγαίου.

15. Το υπ' αριθμ. πρωτ. Δ6Α1022671/ΕΞ/10-02-2011 έγγραφο της Γενικής Γραμματείας Φορολογικών και Τελωνιακών Θεμάτων του Υπουργείου Οικονομικών περί «Αρμοδιότητας Υπογραφής».

16. Την υπ' αριθμόν 2233/1445/29-01-2010 απόφαση του Γενικού Γραμματέα της Περιφέρειας Νοτίου Αιγαίου, με την οποία είχαν καθοριστεί τα μέλη της επιτροπής καθορισμού ορίων Αιγιαλού και Παραλίας στη Νομαρχία Δωδεκανήσου.

17. Την υπ' αριθμ. 1551/17.3.2011 απόφαση του Γενικού Γραμματέα της Αποκεντρωμένης Διοίκησης Αιγαίου (ΦΕΚ 483/Β/29.3.2011)

18. Την από 24-02-2009 έκθεση της κατά το άρθρο 3 του Ν. 2971/2001 αρμόδιας επιτροπής καθορισμού ορίων αιγιαλού και παραλίας για τον καθορισμό ορίων αιγιαλού και παραλίας, στην παραλιακή περιοχή με την επωνυμία «Λιμνάρα», Δικαίου, Δήμου Κω, Νήσου Κω, Νομού Δωδεκανήσου.

19. Το από Οκτώβριο του 2008 τοπογραφικό - υψομετρικό και κτηματογραφικό διάγραμμα, κλίμακας 1:500 αποτελούμενο από μία πινακίδα (01), που συντάχθηκαν από τον Αθ. Γεροσταθόπουλο, Αγρονόμο και Τοπογράφο Μηχανικό, στο οποίο εμφανίζεται η παραλιακή περιοχή με την επωνυμία «Λιμνάρα», Δικαίου Δήμου Κω, Νήσου Κω, Νομού Δωδεκανήσου το οποίο ελέγχθηκε για την ακρίβεια της αποτύπωσης και θεωρήθηκε στις 18-12-2008 από τον Μπελντέκο Δημήτριο, Εφοριακό, Προϊστάμενο της Κτηματικής Υπηρεσίας Δωδεκανήσου.

20. Στο τοπογραφικό αυτό χαράχθηκε με ερυθρά συνεχόμενη πολυγωνική γραμμή η οριογραμμή του Αιγιαλού με στοιχεία κορυφών (6΄, Α14, Α15, ..., Α29, Α30), σύμφωνα με τις διατάξεις του άρθρου 3 του Κ.Δ. 132/1929. Σύμφωνα με τις ίδιες διατάξεις δεν καθορίσθηκε οριογραμμή Παραλίας αφού η οριογραμμή του Αιγιαλού τέμνει τα προς την θάλασσα όρια των κτηματολογικών μερίδων.

21. Το με αριθμό Φ.544.5/121/10/Σ.6053/11-02-2010 έγγραφο του Γενικού Επιτελείου Ναυτικού, με το οποίο συμφωνεί με τα καθορισθέντα από την επιτροπή όρια, υπό προϋποθέσεις οι οποίες υλοποιήθηκαν - τηρήθηκαν τόσο επί του τοπογραφικού διαγράμματος όσο και στην έκθεση - πρακτικό της αρμόδιας επιτροπής.

22. Το με ημερομηνία 01-10-2010 αποδεικτικό ανάρτησης του Δήμου Δικαίου με το οποίο τοιχοκολλήθηκε η από 24-02-2009 έκθεση επιτροπής και το τοπογραφικό διάγραμμα σε μία πινακίδα για τον καθορισμό των ορίων του Αιγιαλού και της Παραλίας στην παραλιακή περιοχή με την επωνυμία «Λιμνάρα» Δικαίου, Δήμου Κω, Νήσου Κω, Νομού Δωδεκανήσου, αποφασίζουμε:

Επικυρώνουμε την από 24-02-2009 έκθεση της κατά το άρθρο 3 του Ν. 2971/2001, αρμοδίας επιτροπής περί χάραξης των ορίων Αιγιαλού και Παραλίας, με την οποία καθορίστηκαν τα όρια του Αιγιαλού και της Παραλίας στην παραλιακή περιοχή με την επωνυμία «Λιμνάρα» Δικαίου, Δήμου Κω, Νήσου Κω, Νομού Δωδεκανήσου, επί τοπογραφικού - υψομετρικού και κτηματογραφικού διαγράμματος το οποίο θεωρήθηκε στις 18-12-2008 από την Κτηματική Υπηρεσία Δωδεκανήσου.

Στο τοπογραφικό αυτό διάγραμμα, χαράχθηκε από την εν λόγω επιτροπή, όπως πιο πάνω αναφέρεται, η οριογραμμή του Αιγιαλού με ερυθρά συνεχόμενη πολυγωνική γραμμή και στοιχεία κορυφών (6΄, Α14, Α15, ..., Α29, Α30) με εξάρτηση των κορυφών αυτών, από συντεταγμένες του κρατικού τριγωνομετρικού δικτύου της χώρας όπως αυτές εμφανίζονται στον σχετικό πίνακα επί του τοπογραφικού -υψομετρικού - κτηματογραφικού διαγράμματος, κλίμακας 1:500 που συντάχθηκε από τον Αθ. Γεροσταθόπουλο, Αγρονόμο και Τοπογράφο Μηχανικό, στο ίδιο ως άνω τοπογραφικό διάγραμμα.

Η καθορισθείσα και χαραχθείσα οριογραμμή αιγιαλού αποτελεί το όριο του μεγίστου πλην συνήθους χειμερίου κύματος, σύμφωνα με τις διατάξεις του άρθρου 3 του Κ.Δ. 132/1929 που διατηρήθηκε σε ισχύ με το άρθρο 8 του Ν. 510/1947 και του άρθρου 26 του Ν.2 971/2001.

Δεν καθορίστηκε οριογραμμή Παραλίας αφού η οριογραμμή του Αιγιαλού τέμνει τα προς την θάλασσα όρια των κτηματολογικών μερίδων.

Ο καθορισμός των ορίων αιγιαλού στη θέση αυτή γίνεται για πρώτη φορά και προς εξυπηρέτηση των σκοπών των διατάξεων του Ν. 2971/2001.

Η παρούσα απόφαση μαζί με την έκθεση της επιτροπής και το τοπογραφικό διάγραμμα να δημοσιευθούν στην Εφημερίδα της Κυβέρνησης.

Ερμούπολη, 16 Σεπτεμβρίου 2011

Με εντολή Γενικού Γραμματέα
Αποκεντρωμένης Διοίκησης
Η Γενική Διευθύντρια
ΒΑΣΙΛΙΚΗ ΜΠΑΛΑΣΚΑ

ΕΚΘΕΣΗ
ΤΗΣ ΕΠΙΤΡΟΠΗΣ ΚΑΘΟΡΙΣΜΟΥ ΤΩΝ ΟΡΙΩΝ ΤΟΥ ΑΙΓΙΑΛΟΥ ΚΑΙ ΠΑΡΑΛΙΑΣ
(ΑΡΘΡΟ 3, Ν. 2971 ΦΕΚ 285 Α΄/19-12-2001)

Για τον καθορισμό των ορίων αιγιαλού και παραλίας που γίνεται για πρώτη φορά στην παραλιακή περιοχή Λιμνάρα , Δήμου Δικαίου Νήσου Κω, Νομού Δωδεκανήσου (έμπροσθεν των ιδιοκτησιών των Παλατσίδη, Καραθωμά, Χατζηνικολάου).

Στην Κω, σήμερα 24-02-2009 οι κάτωθι υπογεγραμμένοι:

1. Φιλία Αλεξίου, Προϊσταμένη της Δ.Ο.Υ. Κω, ως Πρόεδρος.
2. Ελένη Χατζηπαναγιώτου, Αγρονόμος και Τοπογράφος Μηχανικός της Τ.Υ.Δ.Κ. Κω, ως μέλος.
3. Γεώργιος Σεφεριάδης Αντιπλοίαρχος Λ.Σ., Λιμενάρχης Κω, ως μέλος.
4. Αναστόπουλος Διονύσιος, Προϊστάμενος Τμήματος Πολεοδομικών Εφαρμογών Επαρχείου Κω, ως μέλος.
5. Παταβούκας Νικόλαος, Αναπληρωτής Προϊστάμενος τμήματος ΠΕ.ΧΩ. Δωδ/σου, της Περιφέρειας Νοτίου Αιγαίου, ως μέλος

(χρέη γραμματέα της επιτροπής άσκησε ο Γιάννης Γιαννούλης, υπάλληλος της Δ.Ο.Υ. Κω),

αποτελούντες την επιτροπή καθορισμού των ορίων αιγιαλού και παραλίας, δυνάμει του άρθρου 3 του Ν. 2971 (ΦΕΚ 285/Α΄/19-12-2001), μεταβήκαμε επιτόπου στην προαναφερθείσα περιοχή και

Αφού λάβαμε υπόψη

1. Το από 18-12-2008 έγγραφο της Κτηματικής Υπηρεσίας Δωδεκανήσου για καθορισμό των ορίων αιγιαλού και παραλίας στην εν λόγω θέση.

2. Το τοπογραφικό - υψομετρικό και κτηματολογικό διάγραμμα, το οποίο συντάχθηκε τον Οκτώβριο 2008 από τον Αθανάσιο Γεροσταθόπουλο, Αγρονόμο και Τοπογράφο Μηχανικό, σε κλίμακα 1:500, ελέγχθηκε για την ακρίβεια της αποτύπωσης στις 18-12-2008 από τον Ιωάννη Χειράκη, Αγρονόμο και Τοπογράφο Μηχανικό Π.Ε της Κτηματικής Υπηρεσίας Δωδεκανήσου και θεωρήθηκε την ίδια ημερομηνία από τον Δημήτριο Μπελντέκο ΔΕ Εφοριακό, Προϊστάμενο της ίδιας Υπηρεσίας.

3. Τις διατάξεις του Ν. 2971/2001 «Αιγιαλός, παραλία και άλλες διατάξεις».

4. Την από την επιτόπια μετάβαση σχηματισθείσα αντίληψη περί του πλάτους της βρεχόμενης ζώνης της ξηράς, καθώς και τα στοιχεία καθορισμού αιγιαλού και παραλίας που προβλέπονται από το άρθρο 9 του Ν.2971/2001 και ειδικότερα:

α) Την γεωμορφολογία του εδάφους, για την οποία αναλυτικά αναφέρεται ότι:

α-1) Η έκταση στο σύνολο της είναι αμμώδους υφής με πολύ μικρή σταθερή κλίση. Χαρακτηριστικό είναι ότι σε όλο το μήκος υπάρχουν πρανή ύψους 1.00-2.00μ. στη θέση του μέγιστου χειμέριου κύματος, ενώ σε όλο το μήκος της ακτής και μέχρι τον υπάρχοντα αγροτικό δρόμο παρουσιάζονται έντονοι σχηματισμοί άμμου που καλύπτονται με χαμηλή βλάστηση (αμμοθίνες).

Οι παραπάνω σχηματισμοί επιπλέον περιλαμβάνονται στον Πίνακα Ι της Οδηγίας 92/43/ΕΟΚ «για την διατήρηση των φυσικών οικοτόπων» με τον κωδικό 22 ως παράκτιες θίνες των ακτών της Μεσογείου.

Σημειωτέον ότι η παραπάνω περιγραφείσα περιοχή αποτελεί το βόρειο τμήμα της ιδιοκτησίας του Ελληνικού Δημοσίου με Κ.Μ. 399 γαιών Πυλίου (από το δρόμο μέχρι την ακτή).

α-2) Το φυσικό όριο βλάστησης συνίσταται από θαμνώδη χαμηλή φυσική βλάστηση με διάσπαρτα αλμυρίκια κατά μήκος της ακτής.

β) Το γεγονός ότι στην ευρύτερη περιοχή δεν εντοπίστηκε λατομική δραστηριότητα και το ότι δεν εντοπίστηκαν άλλοι φυσικοί πόροι μέσα στην παράκτια ζώνη.

γ) Τα πορίσματα από την εκτίμηση των μετεωρολογικών στοιχείων της περιοχής, δηλαδή το γεγονός ότι η περιοχή είναι εκτεθειμένη σε βόρειους, βορειοανατολικούς και βορειοδυτικούς ανέμους.

δ) Τη μορφολογία του πυθμένα ο οποίος συνίσταται από αμμώδη διαμόρφωση με μικρά βάθη, όπως προκύπτει από την αυτοψία μακροσκοπικά, ενώ είναι γεγονός ότι σε περιοχές με μικρά βάθη και μικρές κλίσεις του βυθού, όπου η θραύση του κύματος και η εκτόνωση της ενέργειας του γίνεται σε μεγάλη απόσταση από την ακτογραμμή, η επίδραση του κύματος στην ακτή είναι μικρή, ενώ σε άλλες περιπτώσεις ακτών με μεγάλες κλίσεις βυθού και μεγάλα βάθη κοντά στην ακτή, όπου η θραύση των κυμάτων συντελείται κοντά στην ακτή ή ακόμη και πάνω σε αυτή, ο κυματισμός καλύπτει κατά κανόνα μεγάλο εύρος ακτής προκειμένου να εκτονωθεί. Επίσης η ύπαρξη ανώμαλου, βραχώδους πυθμένα ή υφάλων μπροστά στην εξεταζόμενη ακτή επιδρά στη χάραξη της γραμμής του μέγιστου χειμερίου κύματος, δεδομένου ότι τέτοιου είδους σχηματισμοί συντελούν στη διαφοροποίηση του κυματικού πεδίου από θέση σε θέση εντός της παράκτιας ζώνης (ανάλογη περίπτωση δεν υφίσταται στην εξεταζόμενη περιοχή).

ε) Το ότι έμπροσθεν της εξεταζόμενης περιοχής υπάρχει μεγάλο ανάπτυγμα πελάγους σε σχέση με το μέτωπο της ακτής. Το μικρό ανάπτυγμα θαλάσσιας έκτασης σε κλειστές θαλάσσιες περιοχές (όρμους ή κόλπους), συμβάλλει στη δημιουργία μικρότερης έκτασης κυματικού πεδίου σε σχέση με ανοικτές θαλάσσιες περιοχές που έχουν ίδια ένταση ανέμου.

στ) Την ανυπαρξία τεχνικών έργων στην περιοχή.

ζ) Τη μη ύπαρξη συγκεκριμένων χωροταξικών κατευθύνσεων και χρήσεων γης που επηρεάζουν την παράκτια ζώνη.

η) Το γεγονός ότι στην περιοχή υφίσταται Κτηματολόγιο.

θ) Την ύπαρξη ευπαθών οικοσυστημάτων και προστατευόμενων περιοχών όπως περιλαμβάνονται στον Πίνακα Ι της Οδηγίας 92/43/ΕΟΚ «για την διατήρηση των φυσικών οικοτόπων» με τον κωδικό 22 ως παράκτιες θίνες των ακτών της Μεσογείου

Αποφασίζουμε

Καθορίζουμε επί του με ημερομηνία Οκτώβριο 2008 τοπογραφικού-υψομετρικού διαγράμματος κλίμακας 1/500:

α) Την οριογραμμή του αιγιαλού με ερυθρά συνεχή πολυγωνική γραμμή και, στοιχεία κορυφών: (6΄, Α14, Α15, ..., Α29, Α30) όπου το 6΄ ταυτίζεται με το πρώτο σημείο του υπό καθορισμό Αιγιαλού από την εταιρεία ΦΑΕΘΩΝ και το Α30 ταυτίζεται με το Α1 της γραμμής Αιγιαλού που καθορίσθηκε με το ΦΕΚ 866/Δ/5-12-88.

Η οριογραμμή του αιγιαλού αποτελεί το όριο του μέγιστου πλην συνήθους χειμερίου κύματος, προσαυξημένο κατά 12 μέτρα στα εκτός οικισμού τμήματα, σύμφωνα με τις διατάξεις του άρθρου 3, του Κ.Δ. 132/1929 που διατηρήθηκε σε ισχύ με το άρθρο 8 του Ν. 510/1947.

β) Δεν καθορίζεται ζώνη παραλίας, επειδή η οριογραμμή του αιγιαλού τέμνει τα προς την θάλασσα όρια των ιδιοκτησιών, σύμφωνα με τις διατάξεις ταυ άρθρου 3 του Κ.Δ. 132/1929.

γ) Δυτικά της τομής ΑΑ΄ έχουν καθορισθεί οι οριογραμμές αιγιαλού-παραλίας με την υπ' αριθμ. ΔΚ.1591/7.8.1989 (ΦΕΚ 534/Δ΄/30.8.1989).

Η Επιτροπή

Η Πρόεδρος
ΦΙΛΙΑ ΑΛΕΞΙΟΥ
Τα Μέλη
ΕΛΕΝΗ ΧΑΤΖΗΠΑΝΑΓΙΩΤΟΥ
ΓΕΩΡΓΙΟΣ ΣΕΦΕΡΙΑΔΗΣ
ΔΙΟΝΥΣΙΟΣ ΑΝΑΣΤΟΠΟΥΛΟΣ
ΝΙΚΟΛΑΟΣ ΠΑΤΑΒΟΥΚΑΣ

Εγκεκριμένος αιγιαλός
Απόφαση Νομάρχη Δωδ
1591/7-8-1989 (ΦΕΚ 53
ΘΑΛΑΣΣΑ
ΘΑΛΑΣΣΑ
οκτογραμμή κατά την αποτύπωση
οκτογραμμή κατά Κτηματολόγο
οκτογραμμή κατά την αποτύπωση
αμμώδης παραλία
αμμώδης παραλία
ΤΔ132
πεζοδρόμο
πεζοδρόμο
ασφαλτοστρωμένος δρόμος
ΚΜ 181
ΚΜ 186
ΚΜ 188
ΚΜ 183Α
ΚΜ 188Α
ΕΘΝΙΚΟ ΤΥΠΟΓΡΑΦΕΙΟ
Για τεχνικούς λόγους στο σχεδιάγραμμα,
έγινε σμίκρυνση, κατά ποσοστό 36%

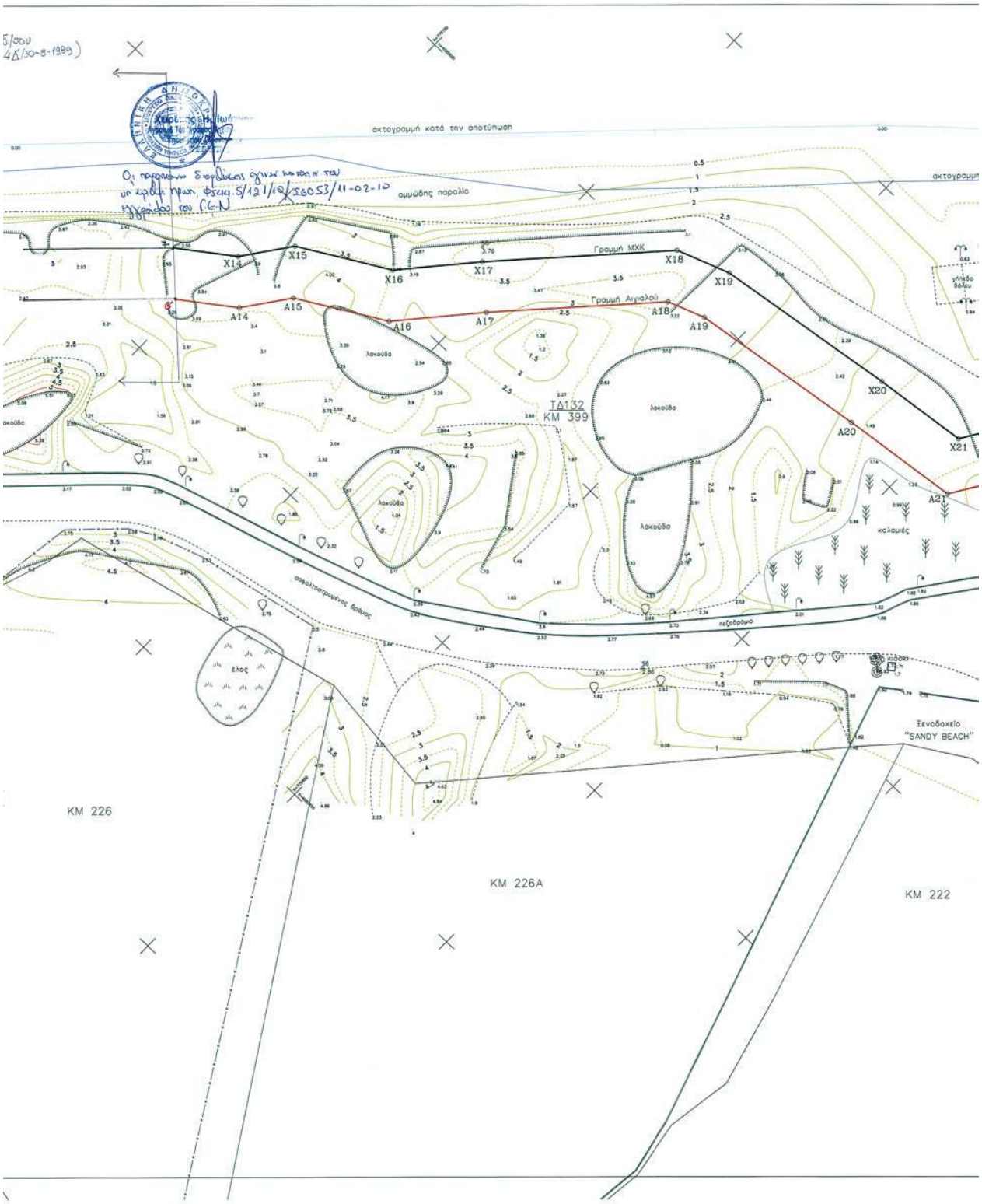
5/σου
4Δ/30-8-1989)
Χαρτ. 5/8
Ο: παραλιακός δημόσιος δρόμος κατασκευάστηκε με εγκρ. πρωτ. Φ5αα/5/121/10/Σ6053/11-02-10 εγκριτικού του Γ.Γ.Ν
ακτογραμμή κατά την αποτύπωση
αμμώδης παραλία
ακτογραμμή
Γραμμή ΜΧΧ
Γραμμή Αιγιαλού
X14
X15
X16
X17
X18
X19
X20
X21
A14
A15
A16
A17
A18
A19
A20
A21
ΤΑ132
ΚΜ 399
λακούβα
λακούβα
λακούβα
λακούβα
καλαμιές
ασφαλτοστρωμένος δρόμος
πεζόδρομο
έλος
Ξενοδοχείο
"SANDY BEACH"
ΚΜ 226
ΚΜ 226Α
ΚΜ 222

Θ Α Λ Α Σ Σ Α
οκτογραμμή κατά την αποτύπωση
αμμώδης παραλία
X22
X23
X24
X25
X26
X27
X28
X29
X30
A22
A23
A24
A25
A26
A27
A28
A29
A30
Γραμμή ΜΧΚ
Γραμμή Αιγιαλού
ασφαλτοστρωμένος δρόμος
KM 240A
KM 223
KM 235

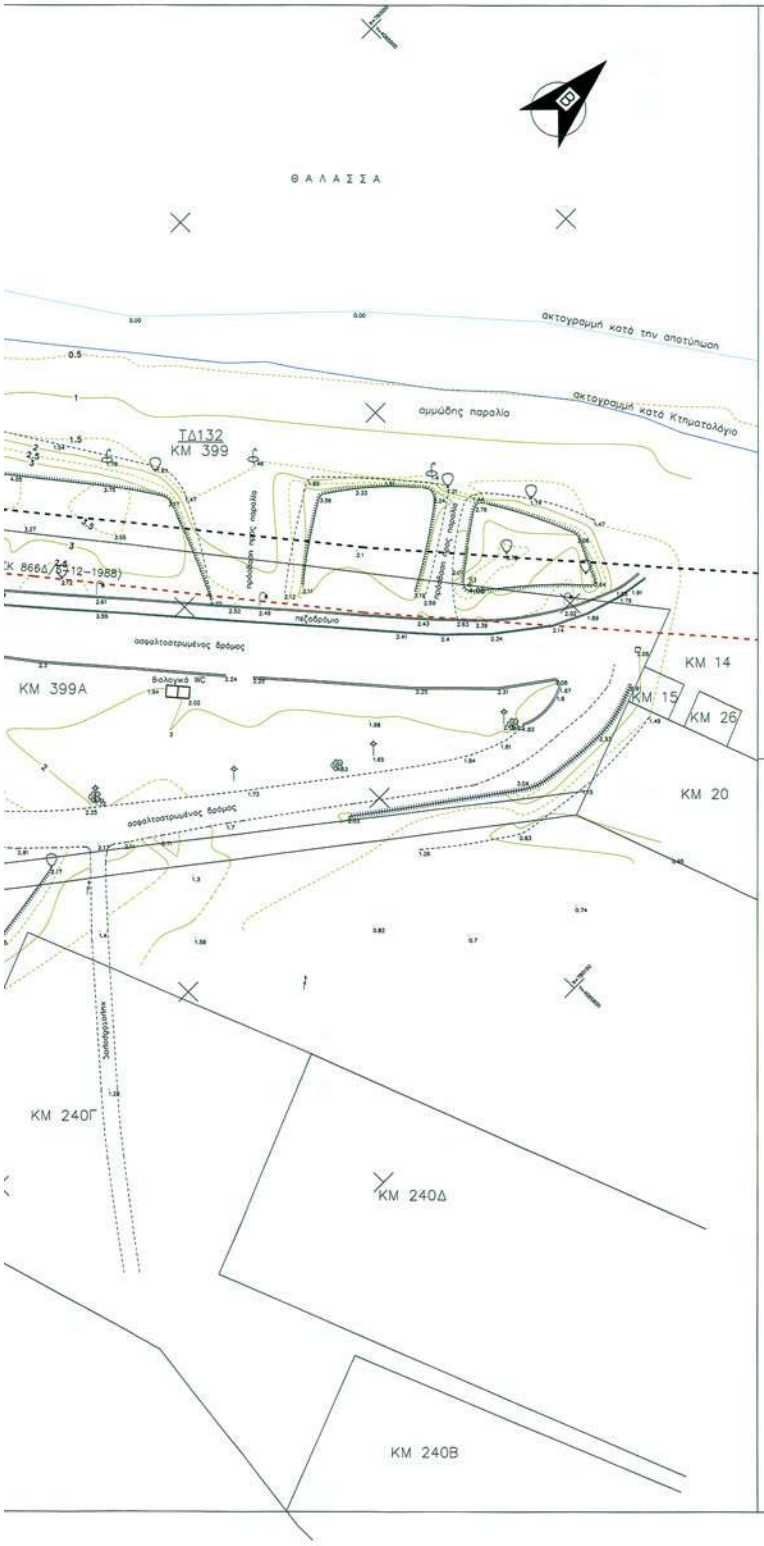

ΥΠΟΜΝΗΜΑ ΣΥΜΒΟΛΩΝ

- ΠΟΛΥΓΩΝΟΜΕΤΡΙΚΟ ΣΗΜΕΙΟ – ΥΨΟΜΕΤΡΟ ΠΟΛΥΓΩΝΟΜΕΤΡΙΚΟΥ ΣΗΜΕΙΟΥ
- ΥΨΟΜΕΤΡΟ ΤΑΧΥΜΕΤΡΙΚΟΥ ΣΗΜΕΙΟΥ
- ΚΤΙΣΜΑΤΑ
- ΓΡΑΜΜΗ ΘΑΛΑΣΣΑΣ ΚΑΤΑ ΤΗΝ ΑΠΟΤΥΠΩΣΗ
- ΓΡΑΜΜΗ ΘΑΛΑΣΣΑΣ ΚΑΤΑ ΚΤΗΜΑΤΟΛΟΓΙΟ
- ΔΡΟΜΟΣ
- ΟΡΙΟ ΚΤΗΜΑΤΟΛΟΓΙΚΗΣ ΜΕΡΙΔΑΣ
- ΚΥΡΙΕΣ ΥΨΟΜΕΤΡΙΚΕΣ ΚΑΜΠΥΛΕΣ
- ΔΕΥΤΕΡΕΥΟΥΣΕΣ ΥΨΟΜΕΤΡΙΚΕΣ ΚΑΜΠΥΛΕΣ
- ΒΟΗΘΗΤΙΚΕΣ ΥΨΟΜΕΤΡΙΚΕΣ ΚΑΜΠΥΛΕΣ
- 1.5 ΥΨΟΜΕΤΡΟ ΙΣΟΥΨΟΥΣ ΚΑΜΠΥΛΗΣ
- ΝΤΟΥΖΙΕΡΑ
- ΦΡΥΔΙ ΠΡΑΝ
- ΠΟΔΙ ΠΡΑΝΟΥ
- ΣΥΡΜΑΤΟΠΛΕ
- ΜΑΝΔΡΟΤΟΙΧ
- ΜΟΝΟΠΑΤΙ
- ΟΡΟΣΗΜΟ
- ΚΟΛΟΝΑ ΟΤΕ
- ΚΟΛΟΝΑ ΔΕΗ
- ΑΛΜΥΡΙΚΙ
- ΠΕΥΚΟ
- ΚΟΛΟΝΑ ΦΩ

ΥΠΟΜΝΗΜΑ ΕΠΙΤΡΟΠΗΣ ΚΑΘΟΡΙΣΜΟΥ ΟΡΙΩΝ ΑΙΓΙΑΛΟΥ – ΠΑΡΑΛΙΑΣ

Κόκκινη γραμμή – οριογραμμή αιγιαλού
Μαύρη γραμμή – οριογραμμή μέγιστου χειμέριου κύματος

1. Το παρόν τοπογραφικό διάγραμμα συνοδεύει την από 24/02/2009 γ. έκθεση της επιτροπής καθορισμού αιγιαλού και παραλίας.
2. Η περιοχή καθορισμού βρίσκεται εκτός ορίων οικισμού.
3. Σε όσα σημεία η οριογραμμή Αιγιαλού φθάνει μέχρι τα όρια των ιδιοκτησιών ή τις τέμνει δεν χαράσσεται οριογραμμή παραλίας. Παραλία χαράσσεται μέχρι του ορίου ιδιοκτησίας δημόσιας ή ιδιωτικής σύμφωνα με το άρθρο 3 του ΚΔ.132/1929 που διατηρήθηκε σε ισχύ δυνάμει του Ν.510/1947 και του άρθρου 26 του Ν.2971/2001.

Η ΕΠΙΤΡΟΠΗ ΚΑΘΟΡΙΣΜΟΥ

Ο Πρόεδρος

Τα μέλη

1.
2.
3.
4.

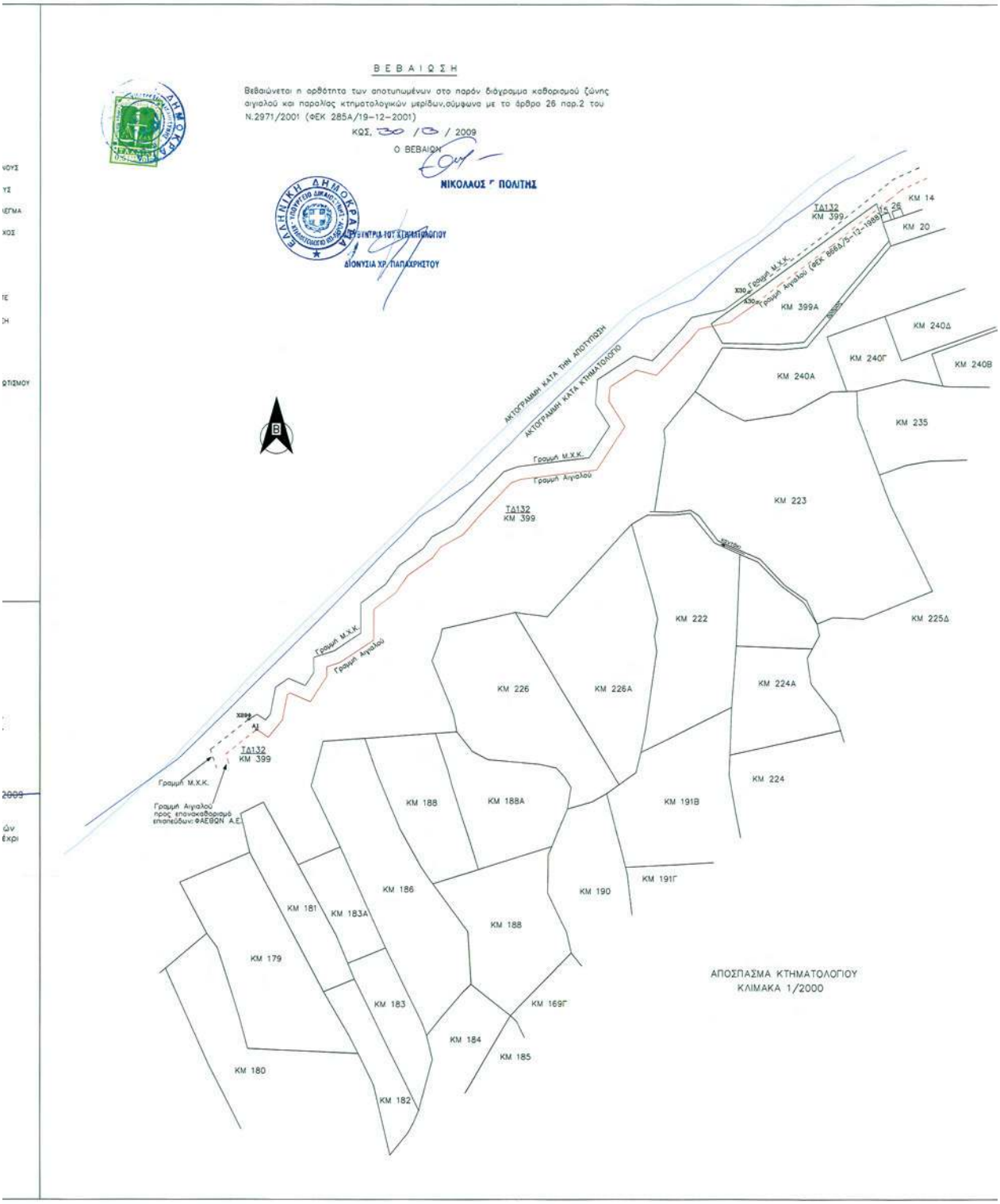
ΒΕΒΑΙΩΣΗ
Βεβαιώνεται η ορθότητα των αποτυπωμένων στο παρόν διάγραμμα καθορισμού ζώνης αιγιαλού και παραλίας κτηματολογικών μερίδων,σύμφωνα με το άρθρο 26 παρ.2 του Ν.2971/2001 (ΦΕΚ 285Α/19-12-2001)
ΚΩΣ, 30 / 10 / 2009
Ο ΒΕΒΑΙΩΝ
ΝΙΚΟΛΑΟΣ Γ. ΠΟΛΙΤΗΣ
ΔΙΟΝΥΣΙΑ ΧΡ. ΠΑΠΑΧΡΗΣΤΟΥ
ΑΚΤΟΓΡΑΜΜΗ ΚΑΤΑ ΤΗΝ ΑΠΟΤΥΠΩΣΗ
ΑΚΤΟΓΡΑΜΜΗ ΚΑΤΑ ΚΤΗΜΑΤΟΛΟΓΙΟ
Γραμμή Μ.Χ.Κ.
Γραμμή Αιγιαλού
ΤΑ132 ΚΜ 399
Γραμμή Αιγιαλού (ΦΕΚ 285Α/25-12-1989)
Γραμμή Αιγιαλού προς επανακαθορισμό επιπτώσεων: ΦΑΕΘΩΝ Α.Ε.
ΚΜ 14
ΚΜ 20
ΚΜ 399Α
ΚΜ 240Δ
ΚΜ 240Γ
ΚΜ 240Β
ΚΜ 240Α
ΚΜ 235
ΚΜ 223
ΚΜ 222
ΚΜ 225Δ
ΚΜ 226
ΚΜ 226Α
ΚΜ 224Α
ΚΜ 224
ΚΜ 188
ΚΜ 188Α
ΚΜ 191Β
ΚΜ 191Γ
ΚΜ 190
ΚΜ 186
ΚΜ 181
ΚΜ 183Α
ΚΜ 179
ΚΜ 183
ΚΜ 169Γ
ΚΜ 184
ΚΜ 185
ΚΜ 180
ΚΜ 182
ΑΠΟΣΠΑΣΜΑ ΚΤΗΜΑΤΟΛΟΓΙΟΥ
ΚΛΙΜΑΚΑ 1/2000

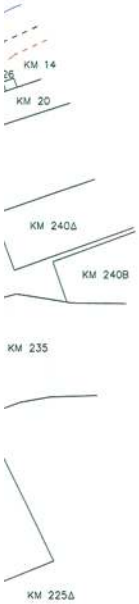

ΠΙΝΑΚΕΣ ΣΥΝΤΕΤΑΓΜΕΝΩΝ ΚΟΡΥΦΩΝ ΜΧΚ ΚΑΙ ΑΙΓΙΑΛΟΥ ΣΕ ΕΓΣΑ '87

ΠΙΝΑΚΑΣ ΣΥΝΤΕΤΑΓΜΕΝΩΝ ΚΟΡΥΦΩΝ ΜΕΓΙΣΤΟΥ ΧΕΙΜΕΡΙΟΥ ΚΥΜΑΤΟΣ		
ΚΟΡΥΦΕΣ	X	Y
X29Φ	779544.440	4085369.660
X1	779552.044	4085374.318
X2	779560.078	4085369.403
X3	779564.286	4085374.810
X4	779568.613	4085400.078
X5	779580.356	4085408.628
X6	779596.167	4085402.266
X7	779603.733	4085414.560
X8	779603.058	4085428.504
X9	779622.090	4085435.216
X10	779646.270	4085452.371
X11	779645.497	4085480.06
X12	779668.438	4085498.433
X13	779679.532	4085515.213
X14	779701.827	4085531.803
X15	779709.769	4085542.911
X16	779730.204	4085554.895
X17	779743.944	4085571.072
X18	779774.981	4085605.012
X19	779787.595	4085609.768
X20	779831.238	4085616.549
X21	779853.685	4085619.554
X22	779871.819	4085649.033
X23	779858.166	4085669.559
X24	779859.781	4085692.231
X25	779892.808	4085714.821
X26	779909.726	4085710.895
X27	779934.992	4085738.782
X28	779945.425	4085751.979
X29	779975.323	4085759.531
X30	779997.760	4085776.909

ΠΙΝΑΚΑΣ ΣΥΝΤΕΤΑΓΜΕΝΩΝ ΚΟΡΥΦΩΝ ΓΡΑΜΜΗΣ ΑΙΓΙΑΛΟΥ		
ΚΟΡΥΦΕΣ	X	Y
A1	779552.110	4085360.430
A2	779563.016	4085353.643
A3	779575.606	4085369.815
A4	779579.618	4085393.247
A5	779582.044	4085395.014
A6	779601.080	4085387.354
A7	779615.898	4085411.432
A8	779615.476	4085420.159
A9	779627.664	4085424.458
A10	779658.444	4085446.294
A11	779657.659	4085474.426
A12	779677.410	4085490.244
A13	779688.382	4085506.841
A14	779710.497	4085523.296
A15	779718.044	4085533.853
A16	779738.032	4085545.574
A17	779752.948	4085563.136
A18	779781.900	4085594.796
A19	779790.665	4085598.101
A20	779832.956	4085604.671
A21	779860.922	4085608.415
A22	779886.063	4085649.286
A23	779870.426	4085672.793
A24	779871.339	4085685.598
A25	779895.231	4085701.940
A26	779913.884	4085697.611
A27	779944.155	4085731.024
A28	779952.313	4085741.342
A29	779980.691	4085748.510
A30	780005.557	4085767.579

ΑΠΟΣΠΑΣΜΑ ΦΥΛΛΟΥ ΧΑΡΤΗ ΤΗΣ Γ.Υ.Σ. ΓΙΑ ΤΗ ΝΗΣΟ ΚΩ ΚΛΙΜΑΚΑΣ 1/50000

ΑΠΟΣΠΑΣΜΑ ΟΡΘΟΦΩΤΟΧΑΡΤΩΝ ΝΗΣΟΥ ΚΩ (ΦΥΛΛΑ 776_083 & 780_083)
ΚΛΙΜΑΚΑ 1/25000

ΠΙΝΑΚΑΣ ΧΡΗΣΙΜΟΠΟΙΗΘΕΝΤΩΝ ΤΡΙΓΩΝΟΜΕΤΡΙΚΩΝ ΣΗΜΕΙΩΝ Γ.Υ.Σ.

Α/Α	X	Y	H
182018	776431.067	4082060.503	71.615
182019	780243.285	4082610.207	38.760
182024	783393.869	4084043.227	211.287
182025	780187.952	4084044.537	16.760
182026	778059.860	4084128.801	8.240
182032	780188.145	4085893.267	5.190

ΠΙΝΑΚΑΣ ΠΟΛΥΓΩΝΟΜΕΤΡΙΚΩΝ ΣΗΜΕΙΩΝ (ΣΕ ΕΓΣΑ '87)

Α/Α	X	Y	H
S1	780084.491	4085839.431	4.08
S2	779995.840	4085784.009	3.86
S2A	780051.519	4085724.697	3.48
S3	779962.976	4085738.567	2.94
S4	779894.886	4085599.399	1.80
S5	779741.505	4085573.581	3.76
S6	779837.875	4085528.685	2.86
S7	779527.770	4085341.677	3.18
SP1	779667.878	4085433.335	5.93
SP2A	779645.796	4085413.572	6.05

ΕΠΑΡΧΙΑ ΚΩ
ΔΗΜΟΣ ΔΙΚΑΙΟΥ
ΠΕΡΙΟΧΗ ΛΙΜΝΑΡΑ–ΜΑΡΜΑΡΙ ΚΩ
ΚΤΗΜΑΤΙΚΗ ΥΠΗΡΕΣΙΑ ΔΩΔΕΚΑΝΗΣΟΥ

ΤΟΠΟΓΡΑΦΙΚΟ–ΥΨΟΜΕΤΡΙΚΟ ΔΙΑΓΡΑΜΜΑ

ΓΙΑ ΤΟΝ ΚΑΘΟΡΙΣΜΟ ΖΩΝΗΣ ΑΙΓΙΑΛΟΥ – ΠΑΡΑΛΙΑΣ

ΜΠΡΟΣΤΑ ΑΠΟ ΤΙΣ ΚΜ 180, ΚΜ 183Α, ΚΜ 186, ΚΜ 188, ΚΜ 188Α ΚΜ 222, ΚΜ 223, ΚΜ 226 ΚΑΙ ΚΜ 226Α ΓΑΙΩΝ ΠΥΛΙΟΥ

ΕΠΙΣΠΕΥΔΟΝΤΕΣ: ΚΑΡΑΘΩΜΑΣ ΓΑΒΡΙΗΛ, ΠΑΛΑΤΣΙΔΗΣ ΠΑΝΑΓΙΩΤΗΣ ΚΑΙ ΧΑΤΖΗΝΙΚΟΛΑΟΥ ΠΑΣΧΑΛΗΣ

ΔΙΑΝΟΜΗ ΠΙΝΑΚΙΔΩΝ : 1

ΚΛΙΜΑΚΑ: 1:500
ΙΣΟΔΙΑΣΤΑΣΗ ΑΝΑ 0,50 μ.

ΗΜΕΡΟΜΗΝΙΑ: ΟΚΤΩΒΡΙΟΣ 2008

ΕΞΑΡΤΗΣΗ ΤΡΙΓΩΝΟΜΕΤΡΙΚΟΥ, ΠΟΛΥΓΩΝΟΜΕΤΡΙΚΟΥ ΚΑΙ ΥΨΟΜΕΤΡΙΚΟΥ ΔΙΚΤΥΟΥ ΑΠΟ ΤΟ Ε.Γ.Σ.Α. 87'
ΕΓΚΑΡΣΙΑ ΜΕΡΚΑΤΟΡΙΚΗ ΠΡΟΒΟΛΗ
ΕΛΛΕΙΨΟΕΙΔΕΣ G.R.S. 80 a=6378137 f=1/298.2572236
ΚΕΝΤΡΙΚΟΣ ΜΕΣΗΜΒΡΙΝΟΣ λ=24

ΑΡ. ΣΧΕΔΙΟΥ 01

Σ.Ε.Φ. 18/0/08

ΘΕΩΡΗΘΗΚΕ
ΘΕΩΡΗΤΗΣ
Ο Προϊστ. Κτημ. Υπηρ. ως ανωτέρω
ΟΡΦΕΑΝΤΕΚΟΣ ΔΗΜΗΤΡΙΟΣ
ΔΕ ΕΦΟΡΙΑΚΟΣ

ΕΛΕΓΧΘΗΚΕ
Ελέγχθηκε ως προς την ακρίβεια και απεικόνιση
Ρόδος 18/12/2008
Ο Μηχανικός της Κτηματικής Υπηρεσίας Δωδεκανήσου
Χειρόκτητο Π. ΠΑΠΑΔΟΥΛΑΣ
Αρχιτ. & Τοπογράφος Μηχανικός ΠΕ1Β
Υπεύθυνος Σ.Δ. Τμήματος Δ.Π.Δωδεκανήσου
Α.Φ.Μ.Ε.Ε.: 72555

ΜΕΛΕΤΗΣΑΝ - ΣΥΝΤΑΞΑΝ
ΑΘΑΝΑΣΙΟΣ ΕΥΑΓΓΕΛΟΣ ΓΕΡΟΣΤΑΘΟΠΟΥΛΟΣ
ΑΓΡ. ΤΟΠΟΓΡΑΦΟΣ ΜΗΧΑΝΙΚΟΣ Α.Π.Θ.
M. Sc. IN O.R. CIT. ENGLAND
α.α. ΠΟΛ. ΓΡ. ΚΩ: 64 ΑΡ. ΜΗΤ. Τ.Ε.Ε. 2
ΑΡΙΣΤΟΝΟΣ 7, ΚΩΣ - ΤΗΛ: 22420 23
ΑΦΜ: 018873982 - ΔΟΥ ΚΩ

ΑΘΑΝΑΣΙΟΣ ΓΕΡΟΣΤΑΘΟΠΟΥΛΟΣ
Αγρ.Τοπογράφος Μηχ/κός

Αριθμ: 37170/544 (2)

Επικύρωση καθορισμού οριογραμμών τμήματος ρέματος στη θέση «Καστελάκια» στο Δήμο Πάργας Π.Ε. Πρέβεζας

Η ΓΕΝΙΚΗ ΓΡΑΜΜΑΤΕΑΣ ΤΗΣ ΑΠΟΚΕΝΤΡΩΜΕΝΗΣ ΔΙΟΙΚΗΣΗΣ ΗΠΕΙΡΟΥ-ΔΥΤΙΚΗΣ ΜΑΚΕΔΟΝΙΑΣ

Έχοντας υπόψη:

1. Τον Ν. 3852/2010 (ΦΕΚ 87Α) «Νέα Αρχιτεκτονική της Αυτοδιοίκησης και της Αποκεντρωμένης Διοίκησης - Πρόγραμμα Καλλικράτης».

2. Το Π.Δ. 141/2010 (ΦΕΚ 234Α) «Οργανισμός της Αποκεντρωμένης Διοίκησης Ηπείρου - Δυτικής Μακεδονίας».

3. Το Ν. 3010/2002 (ΦΕΚ 91Α) «Εναρμόνιση του Ν. 1650/1986 με τις Οδηγίες 97/11 Ε.Ε. και 96/61 Ε.Ε., διαδικασία οριοθέτησης και ρυθμίσεις θεμάτων για τα υδατορέματα και άλλες διατάξεις» και ιδίως τις διατάξεις του άρθρου 5 αυτού.

4. Το υπ' αριθμ. 4504/25-11-2010 έγγραφο της ΔΤΥ της Ν.Α. Πρέβεζας στο οποίο αναφέρεται ότι παρήλθε άπρακτη η προθεσμία του ενός μηνός από τη σχετική πρόσκληση που αποστάλθηκε στο Δήμο Πάργας με το υπ' αριθμ. 4604/25-10-2010 έγγραφο της ΔΤΥ της ΝΑ Πρέβεζας.

5. Τα Διαγράμματα οριοθέτησης ρέματος και την Τεχνική Έκθεση με τα υδρολογικά και υδραυλικά στοιχεία του ρέματος, που εστάλησαν με το υπ' αριθμ. 4504/25-11-2010 έγγραφο της Διεύθυνσης Τεχνικών Υπηρεσιών της Ν.Α. Πρέβεζας και τα οποία συντάχθηκαν από τον Γεώργιο Ζυγούρη Διπλ. Πολιτικό Μηχανικό, ελέγχθηκαν και θεωρήθηκαν από την Διεύθυνση Τεχνικών Έργων της Ν.Α. Πρέβεζας στις 25-11-2010.

6. Το με αρ. πρωτ. 82554/5619/2010/3-02-11 έγγραφο της Διεύθυνσης Περιβάλλοντος και Χωρικού Σχεδιασμού της Αποκεντρωμένης Διοίκησης Ηπείρου - Δυτ. Μακεδονίας με θέμα: «Περιβαλλοντική αδειοδότηση του έργου: «Οριοθέτηση - διευθέτηση ρέματος παραπλεύρως της ιδιοκτησίας Ζέρη Κωνσταντίνου στη θέση Καστελάκια του Δήμου Πάργας», αποφασίζουμε:

Επικυρώνουμε τις οριογραμμές τμήματος ρέματος στη θέση «Καστελάκια» του Δήμου Πάργας Π.Ε. Πρέβεζας, όπως φαίνονται στα από το Μάιο 2010 συνημμένα οριζοντιογραφικά και υψομετρικά διαγράμματα και περιγράφονται στην Τεχνική Έκθεση που τα συνοδεύει, όπως συντάχθηκαν από τον Γεώργιο Ζυγούρη, Διπλ. Πολιτικό Μηχανικό, μαζί με τα λοιπά απαιτούμενα στοιχεία, ήτοι υδρολογικά, υδραυλικά και περιβαλλοντικά, όπως ελέγχθηκαν και θεωρήθηκαν από την Δ/νση Τεχνικών Υπηρεσιών της Ν.Α. Πρέβεζας στις 25-11-2010.

Η απόφαση αυτή να δημοσιευθεί στην Εφημερίδα της Κυβερνήσεως.

Ιωάννινα, 15 Σεπτεμβρίου 2011

Η Γενική Γραμματέας Αποκεντρωμένης Διοίκησης

ΔΗΜΗΤΡΑ ΓΕΩΡΓΑΚΟΠΟΥΛΟΥ - ΜΠΑΣΤΑ

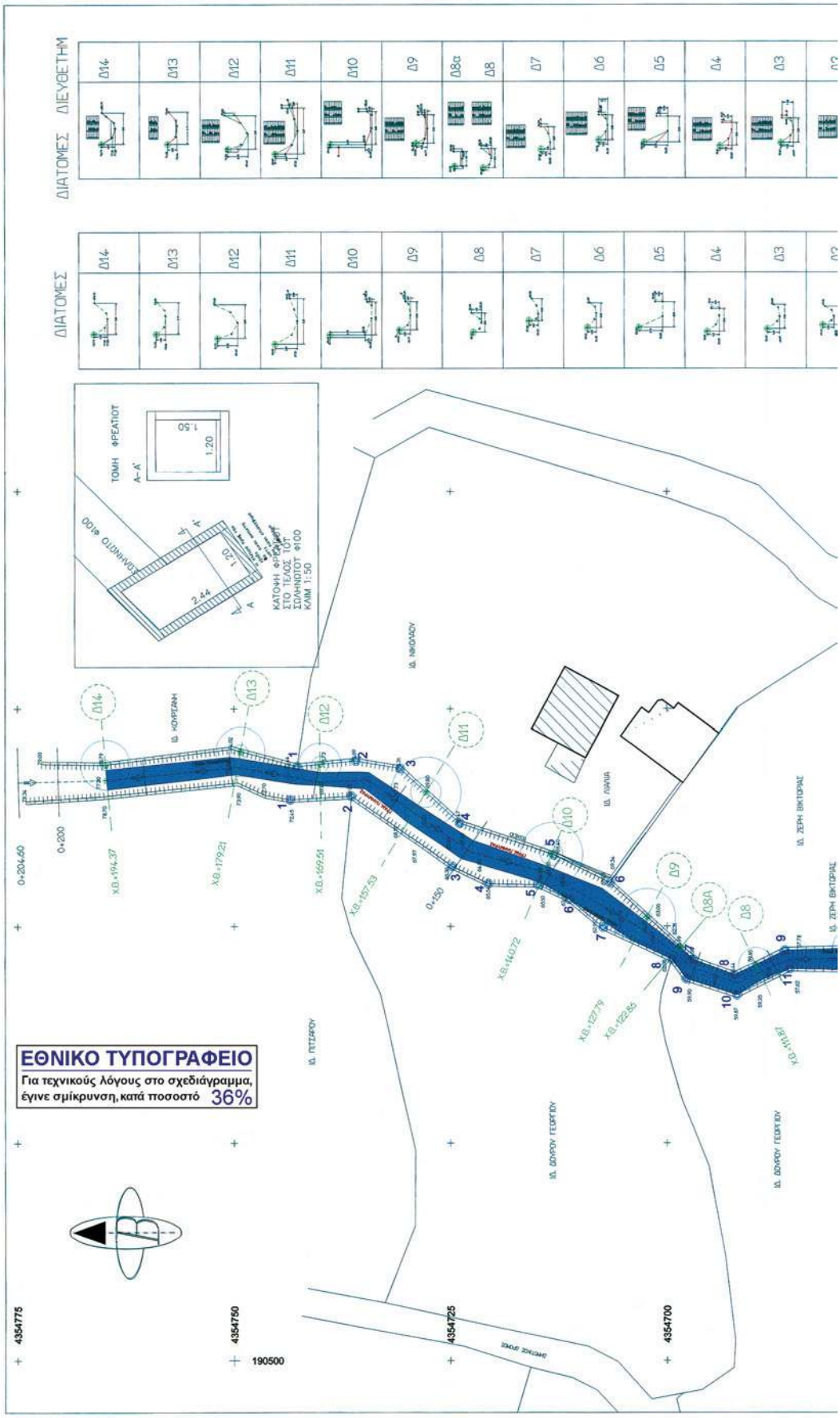
ΔΙΑΤΟΜΕΣ ΔΙΕΥΘΕΤΗΜ
Δ14
Δ13
Δ12
Δ11
Δ10
Δ9
Δ8α
Δ8
Δ7
Δ6
Δ5
Δ4
Δ3
ΔΙΑΤΟΜΕΣ
ΤΟΜΗ ΦΡΕΑΤΙΟΥ
Α-Α'
1.50
1.20
ΣΚΑΛΙΝΙΟΥ Φ100
2.44
ΚΑΤΟΨΗ ΦΡΕΑΤΙΟΥ
ΣΤΟ ΤΕΛΟΣ ΤΟΥ
ΣΚΑΛΙΝΙΟΥ Φ100
ΚΛΙΜ 1:50
Ο+200
Ο+204.60
Ο+150
ΧΘ.+194.37
ΧΘ.+179.21
ΧΘ.+169.51
ΧΘ.+157.53
ΧΘ.+140.72
ΧΘ.+127.79
ΧΘ.+122.85
ΧΘ.+112.87
ΙΔ. ΚΟΡΕΔΑΗ
ΙΔ. ΝΙΚΟΛΑΟΥ
ΙΔ. ΠΑΝΤΑ
ΙΔ. ΖΕΡΗ ΒΙΚΤΩΡΑΣ
ΙΔ. ΠΕΤΣΑΡΟΥ
ΙΔ. ΔΟΛΟΥ ΓΕΩΡΓΙΟΥ
ΕΘΝΙΚΟ ΤΥΠΟΓΡΑΦΕΙΟ
Για τεχνικούς λόγους στο σχεδιάγραμμα,
έγινε σμίκρυνση, κατά ποσοστό 36%
4354775
4354750
4354725
4354700
190500

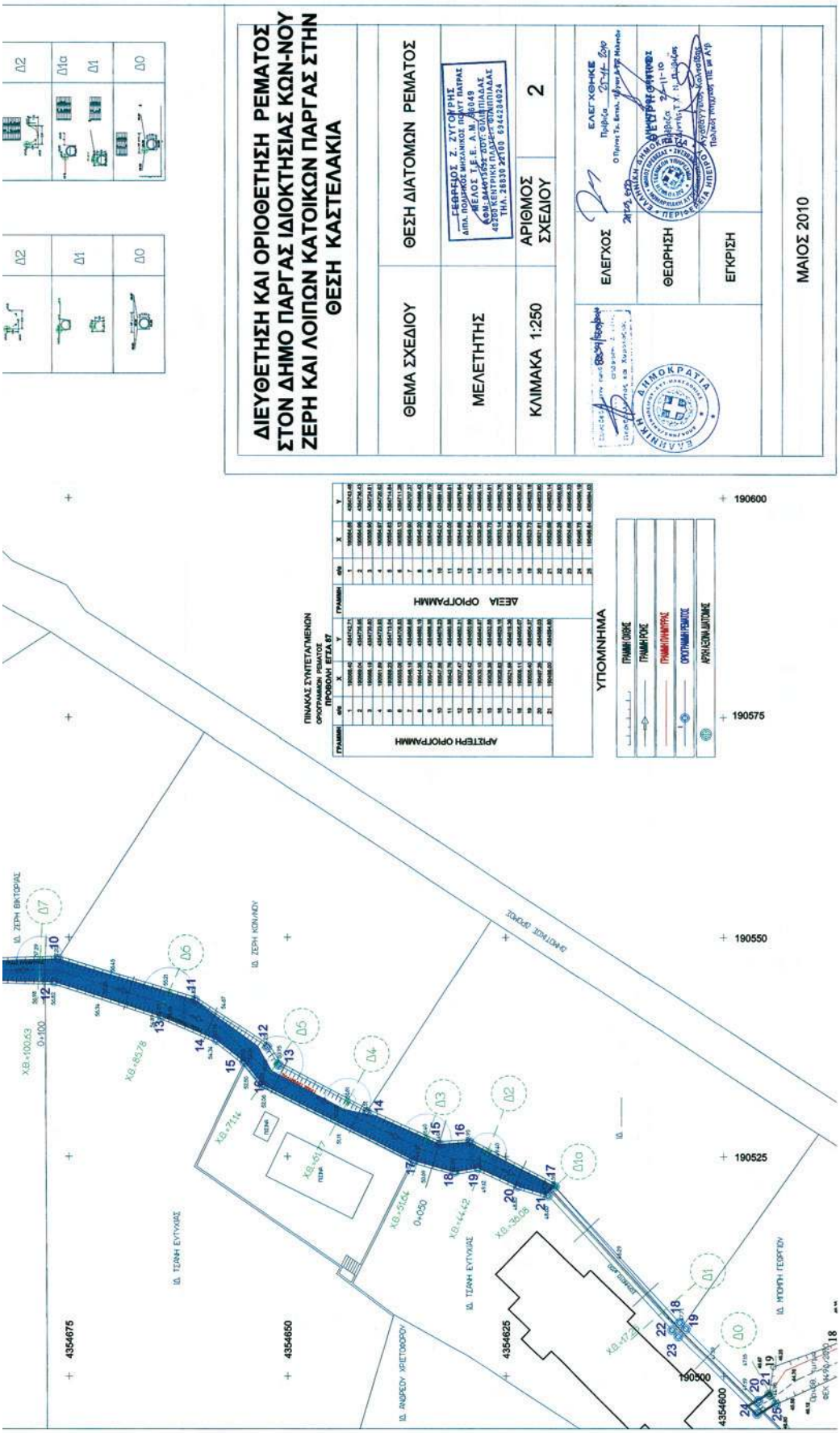

ΑΠΟ ΤΟ ΕΘΝΙΚΟ ΤΥΠΟΓΡΑΦΕΙΟ
ΚΑΠΟΔΙΣΤΡΙΟΥ 34 * ΑΘΗΝΑ 104 32 * ΤΗΛ. 210 52 79 000 * FAX 210 52 21 004