Signature Not Verified
Digitally signed by Theodoros Moumouris
Date: 2011.10.14 09:35:45 EEST
Reason: Signed PDF (embedded)
Location: Athens, Ethniko Typografio

ΕΦΗΜΕΡΙΣ ΤΗΣ ΚΥΒΕΡΝΗΣΕΩΣ

ΤΗΣ ΕΛΛΗΝΙΚΗΣ ΔΗΜΟΚΡΑΤΙΑΣ

ΤΕΥΧΟΣ ΤΕΤΑΡΤΟ **Αρ. Φύλλου 371**

4 Οκτωβρίου 2011

ΠΕΡΙΕΧΟΜΕΝΑ

ΑΠΟΦΑΣΕΙΣ

Κήρυξη ως αναδασωτέας έκτασης δημοσίου δάσους συνολικού εμβαδού «έξι χιλιάδων εξακοσίων είκοσι τεσσάρων τετραγωνικών μέτρων και ογδόντα ενός εκατοστών του τετραγωνικού μέτρου» (Ε=6.624,81 τ.μ.) που βρίσκεται στη θέση «Κλειστό» Δημοτικής Κοινότητας Αγίου Προδρόμου του Δήμου Πολυγύρου Περιφερειακής Ενότητας Χαλκιδικής 1

Κήρυξη ως αναδασωτέας έκτασης δημοσίου δάσους συνολικού εμβαδού Ε=328,33 τ.μ. που βρίσκεται στη θέση «Σωλήνα» Τοπικής Κοινότητας Κρυοπηγής του Δήμου Κασσάνδρας Περιφερειακής Ενότητας Χαλκιδικής. 2

Κήρυξη ως αναδασωτέας έκτασης δάσους Εποικιστικής Έκτασης εμβαδού «έντεκα χιλιάδων επτακοσίων σαράντα τετραγωνικών μέτρων και ενενήντα ενός εκατοστών του τετραγωνικού μέτρου» (Ε= 11.740,91 τ.μ.) του υπ' αριθ. 1808 τεμαχίου (θαμνώδες κοινόχρηστο) Συμπληρωματικής Διανομής έτους 1970 αγροκτήματος Νέας Γωνίας που βρίσκεται στην περιοχή Τοπικής Κοινότητας Νέας Γωνιάς του Δήμου Νέας Προποντίδας Περιφερειακής Ενότητας Χαλκιδικής 3

ΑΠΟΦΑΣΕΙΣ

Αριθμ. 14314 (1)

Κήρυξη ως αναδασωτέας έκτασης δημοσίου δάσους συνολικού εμβαδού «έξι χιλιάδων εξακοσίων είκοσι τεσσάρων τετραγωνικών μέτρων και ογδόντα ενός εκατοστών του τετραγωνικού μέτρου» (Ε=6.624,81 τ.μ.) που βρίσκεται στη θέση «Κλειστό» Δημοτικής Κοινότητας Αγίου Προδρόμου του Δήμου Πολυγύρου Περιφερειακής Ενότητας Χαλκιδικής.

Ο ΓΕΝΙΚΟΣ ΓΡΑΜΜΑΤΕΑΣ ΑΠΟΚΕΝΤΡΩΜΕΝΗΣ ΔΙΟΙΚΗΣΗΣ ΜΑΚΕΔΟΝΙΑΣ - ΘΡΑΚΗΣ

Έχοντας υπόψη:

1. Τις διατάξεις του Ν.3200/1955 «περί διοικητικής αποκέντρωσης» ως τροποποιήθηκε και συμπληρώθηκε μεταγενέστερα.

2. Τις διατάξεις των άρθρων 24 παρ. 1 και 117 παρ. 3 του Συντάγματος της Χώρας.

3. Τις διατάξεις του Ν. 998/79 «περί προστασίας των δασών και των δασικών εν γένει εκτάσεων της Χώρας» και ειδικότερα του άρθρου 38 παρ. 1 και του άρθρου 41 παρ. 1 του ιδίου Νόμου.

4. Τις διατάξεις του Ν. 3208/2003 «περί προστασίας των δασικών οικοσυστημάτων, κατάρτιση δασολογίου, ρύθμιση εμπραγμάτων δικαιωμάτων επί δασών και δασικών εν γένει εκτάσεων και άλλες διατάξεις».

5. Τις σχετικές με το αντικείμενο του θέματος υπ' αριθμ. 160417/1180/8-7-80 και 182447/3049/24-9-80 Εγκύκλιες Διαταγές του Υπουργείου Γεωργίας.

6. Τις διατάξεις του Ν. 3852/2010 για την «Νέα Αρχιτεκτονική της Αυτοδιοίκησης και της Αποκεντρωμένης Διοίκησης - Πρόγραμμα Καλλικράτης» σε συνδυασμό με τις διατάξεις του Π.Δ. 142/2010.

7. Τις διατάξεις του Ν. 3861/2010 «Ενίσχυση της διαφάνειας με την υποχρεωτική ανάρτηση νόμων και πράξεων των κυβερνητικών, διοικητικών και αυτοδιοικητικών οργάνων στο διαδίκτυο «Πρόγραμμα Διαύγεια» και άλλες διατάξεις».

8. Την υπ' αριθμ. οικ. 1425/19-01-2011 απόφαση του Γενικού Γραμματέα Αποκεντρωμένης Διοίκησης Μακεδονίας - Θράκης για την εξουσιοδότηση προς υπογραφή «Με εντολή Γενικού Γραμματέα».

9. Την υπ' αριθμ. 838/2002 απόφαση του Σ.τ.Ε. καθώς και τις υπ' αριθ. 105204/2793/31-7-2002, 87355/363/14-3-2007 κ.λπ. Εγκύκλιες Διαταγές Υπουργείου Αγρ. Αν. και Τροφίμων αναφορικά με το αντικείμενο του θέματος.

10. Την υπ' αριθμ. 10901/7206/30-9-1986 Εγκύκλια Διαταγή του Υπουργείου Γεωργίας σχετικά με την εσφαλμένη εγγραφή δασικού χαρακτήρα εκτάσεων στα κτηματολογικά στοιχεία αναδασμών.

11. Την υπ' αριθμ. 14176/28-7-2011 πρόταση - αναφορά του Δασαρχείου Πολυγύρου σχετικά με την κήρυξη ως αναδασωτέας της αναφορικά με το αντικείμενο του θέματος έκτασης η οποία εκχερσώθηκε παρανόμως τμηματικά από το έτος 1945 και εντεύθεν, σύμφωνα με τη συνημμένη σε αυτήν έκθεση αυτοψίας και φωτοερμηνείας του Δασολόγου Κουλουσιάνη Μαρίνου, αποφασίζουμε:

Κηρύσσουμε ως αναδασωτέα έκταση δημοσίου δάσους συνολικού εμβαδού «έξι χιλιάδων εξακοσίων είκοσι τεσσάρων τετραγωνικών μέτρων και ογδόντα ενός εκατοστών του τετραγωνικού μέτρου» (Ε=6.624,81

τ.μ.) υπό στοιχεία Α1-Α2-Α3-Α4-Α5-Α6-Α7-Α8-Α10-Α9-Α1 αποτελούμενη από τις επιμέρους εκτάσεις Ε1 εμβαδού Ε1=6.218,51 τ.μ. υπό στοιχεία Α1-Α2-Α3-Α4-Α5-Α6-Α7-Α8-Α9-Α1 και Ε2 εμβαδού Ε2=406,30 τ.μ. υπό στοιχεία Α8-Α9-Α10-Α8 οι οποίες αποτελούν τμήματα των με αριθμό 1037 και 13 τεμαχίων Αναδασμού ετών 1979-80 και 1969 αντίστοιχα, Αγροκτήματος Αγίου Προδρόμου που βρίσκεται στη θέση «Κλειστό» Δημοτικής Κοινότητας Αγίου Προδρόμου του Δήμου Πολυγύρου Περιφερειακής Ενότητας Χαλκιδικής, ως απεικονίζεται στο προσαρτημένο στην παρούσα απόφασή μας και αποτελεί αναπόσπαστο τμήμα αυτής, εξαρτημένο από το Εθνικό Τριγωνομετρικό Δίκτυο της Χώρας τοπογραφικό σχεδιάγραμμα κλίμακας 1:1.000 σε Σύστημα Συντεταγμένων ΗΑΤΤ και έχει όρια:

Βόρεια: Με ρέμα και δημόσιο δάσος Δρυός (υπ' αριθμ. 1033 τεμάχιο Αναδασμού Αγροκτήματος Αγίου Προδρόμου)

Νότια: Με αγροτικής μορφής έκταση

Ανατολικά: Με ρέμα και δημόσιο δάσος Δρυός (υπ' αριθ. 1033 τεμάχιο Αναδασμού Αγροκτήματος Αγίου Προδρόμου)

Δυτικά: Με δημόσιο δάσος Δρυός (υπ' αριθ. 1033 και 1036 τεμάχια Αναδασμού Αγροκτήματος Αγίου Προδρόμου)

Σκοποί της κήρυξης της ανωτέρω έκτασης ως αναδασωτέας δημοσίου δάσους είναι η διατήρηση του δασικού χαρακτήρα του, ο αποκλεισμός της διάθεσης του για άλλη χρήση και η αποκατάσταση του κατεστραμμένου από παράνομη εκχέρσωση Δάσους Δρυός βαθμού συγκόμωσης 1,0.

Με την παρούσα απόφασή μας δεν προκαλείται δαπάνη σε βάρος του Κρατικού Προϋπολογισμού και η αναδάσωση της έκτασης πρόκειται να επέλθει μέσω της φυσικής αναγέννησης.

Η απόφαση αυτή να δημοσιευθεί στην Εφημερίδα της Κυβερνήσεως.

Πολύγυρος, 19 Σεπτεμβρίου 2011

Με εντολή Γενικού Γραμματέα
Αποκεντρωμένης Διοίκησης
Η Διευθύντρια Δασών
ΘΕΟΠΟΥΛΑ ΣΑΝΙΔΑ

Τ Ο Π Ο Γ Ρ Α Φ Ι Κ Ο Δ Ι Α Γ Ρ Α Μ Μ Α

έκτασης συνολικού εμβαδού Εολ=6.624,81 τ.μ., και αποτελείται απο τις επιμέρους εκτάσεις Ε1 εμβαδού 6.218,51 τ.μ., υπό στοιχεία Α1-Α2-Α3-...-Α8-Α9-Α1 και Ε2, εμβαδού 406,30 τ.μ., υπό στοιχεία Α8-Α9-Α10-Α8 (αποτελούν μέρος των με αριθ. 1037 και 13 τεμαχίων αντίστοιχα Αναδασμού Αγ. Προδρόμου) και βρίσκεται στη θέση «Κλειστό» Τοπικής Κοινότητας Αγ. Προδρόμου, Δήμου Πολυγύρου, Περ. Ενότητας Χαλκιδικής

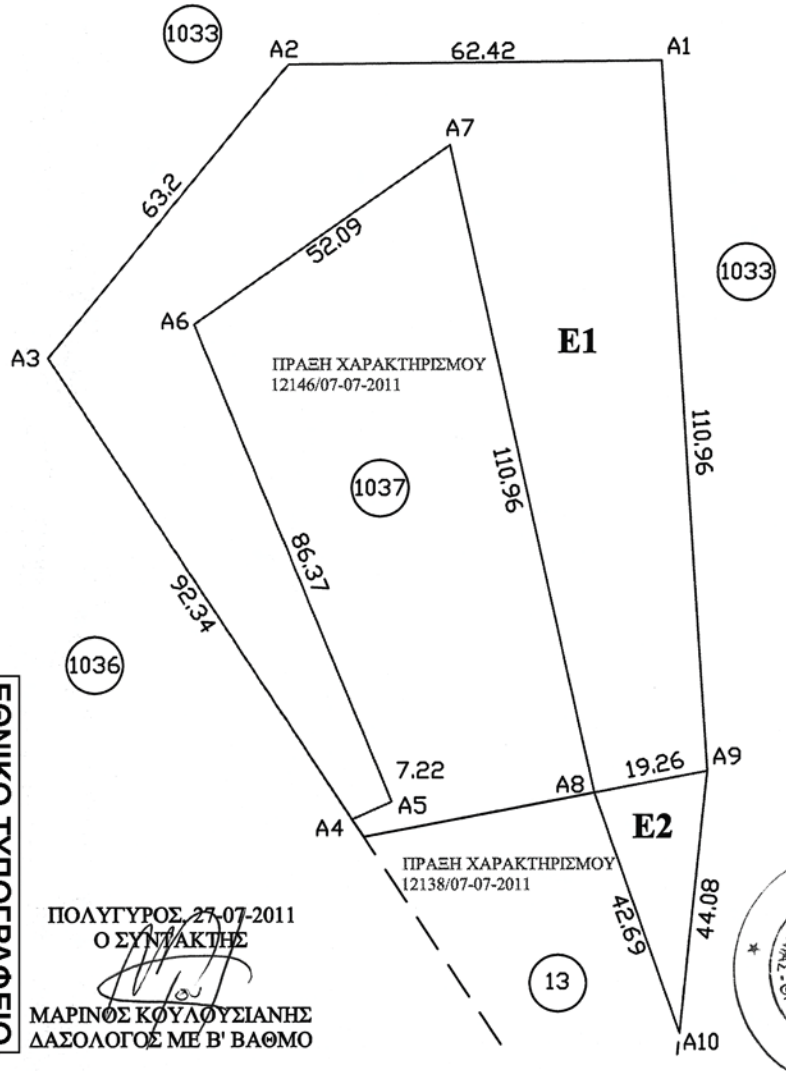

ΣΥΣΤΗΜΑ ΣΥΝΤΕΤΑΓΜΕΝΩΝ
ΗΑΤΤ

Α/Α	X	Y
A1	-10208.45	25723.54
A2	-10270.87	25722.83
A3	-10310.78	25673.82
A4	-10259.93	25596.74
A5	-10253.35	25599.72
A6	-10286.46	25679.49
A7	-10243.84	25709.44
A8	-10219.47	25601.19
A9	-10200.55	25604.80
A10	-10205.18	25560.96

ΚΛΙΜΑΚΑ 1:1.000

Αποτύπωση Έκτασης σε Απόσπασμα Φ.Χ.
ΠΟΛΥΓΥΡΟΣ 1:50.000 Γ.Υ.Σ. (L=40°15'/M=-0°15)

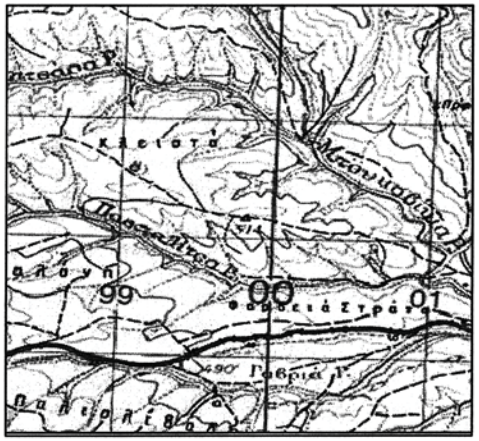

ΥΠΟΜΝΗΜΑ

- Οριογραμμή Κηρυχθείσας Αναδασωτέας Έκτασης
- Θέση δασικής έκτασης που εκχερσώθηκε παράνομα
- Επαρχιακό οδικό δίκτυο
- Ρέμα
- (13) τεμάχιο Αναδασμού αγροκτήματος Αγ. Προδρόμου

ΠΟΛΥΓΥΡΟΣ, 27-07-2011
Ο ΣΥΝΤΑΚΤΗΣ

ΜΑΡΙΝΟΣ ΚΟΥΛΟΥΣΙΑΝΗΣ
ΔΑΣΟΛΟΓΟΣ ΜΕ Β' ΒΑΘΜΟ

ΕΛΕΓΧΘΗΚΕ
Ο ΔΑΣΑΡΧΗΣ ΠΟΛΥΓΥΡΟΥ

ΕΛΕΥΘΕΡΙΟΣ ΠΙΤΣΟΚΟΣ
ΔΑΣΟΛΟΓΟΣ ΜΕ Α' ΒΑΘΜΟ

ΘΕΩΡΗΘΗΚΕ
Η ΔΝΤΡΙΑ ΔΑΣΩΝ Ν. ΧΑΛΚΙΔΙΚΗΣ

ΘΕΟΠΟΥΛΑ ΣΑΝΙΔΑ
ΔΑΣΟΛΟΓΟΣ ΜΕ Α' ΒΑΘΜΟ

ΕΘΝΙΚΟ ΤΥΠΟΓΡΑΦΕΙΟ
Για τεχνικούς λόγους στο σχεδιάγραμμα, έγινε σμίκρυνση, κατά ποσοστό 79%

Αριθμ. 16781 (2)

Κήρυξη ως αναδασωτέας έκτασης δημοσίου δάσους συνολικού εμβαδού Ε=328,33 τ.μ. που βρίσκεται στη θέση «Σωλήνα» Τοπικής Κοινότητας Κρυοπηγής του Δήμου Κασσάνδρας Περιφερειακής Ενότητας Χαλκιδικής.

Ο ΓΕΝΙΚΟΣ ΓΡΑΜΜΑΤΕΑΣ ΑΠΟΚΕΝΤΡΩΜΕΝΗΣ ΔΙΟΙΚΗΣΗΣ ΜΑΚΕΔΟΝΙΑΣ - ΘΡΑΚΗΣ

Έχοντας υπόψη:

1. Τις διατάξεις του Ν. 3200/1955 «περί διοικητικής αποκέντρωσης» ως τροποποιήθηκε και συμπληρώθηκε μεταγενέστερα.

2. Τις διατάξεις των άρθρων 24 παρ. 1 και 117 παρ. 3 του Συντάγματος της Χώρας.

3. Τις διατάξεις του Ν. 998/79 «περί προστασίας των δασών και των δασικών εν γένει εκτάσεων της Χώρας» και ειδικότερα του άρθρου 38 παρ. 1 και του άρθρου 41 παρ. 1 του ιδίου Νόμου.

4. Τις διατάξεις του Ν. 3208/2003 «περί προστασίας των δασικών οικοσυστημάτων, κατάρτιση δασολογίου, ρύθμιση εμπραγμάτων δικαιωμάτων επί δασών και δασικών εν γένει εκτάσεων και άλλες διατάξεις».

5. Τις σχετικές με το αντικείμενο του θέματος υπ' αριθμ. 160417/1180/8-7-80 και 182447/3049/24-9-80 Εγκύκλιες Διαταγές του Υπουργείου Γεωργίας.

6. Τις διατάξεις του Ν. 3852/2010 για την «Νέα Αρχιτεκτονική της Αυτοδιοίκησης και της Αποκεντρωμένης Διοίκησης - Πρόγραμμα Καλλικράτης» σε συνδυασμό με τις διατάξεις του Π.Δ. 142/2010.

7. Τις διατάξεις του Ν. 3861/2010 «Ενίσχυση της διαφάνειας με την υποχρεωτική ανάρτηση νόμων και πράξεων των κυβερνητικών, διοικητικών και αυτοδιοικητικών οργάνων στο διαδίκτυο «Πρόγραμμα Διαύγεια» και άλλες διατάξεις».

8. Την υπ' αριθμ. οικ. 1425/19-01-2011 Απόφαση του Γενικού Γραμματέα Αποκεντρωμένης Διοίκησης Μακεδονίας - Θράκης για την εξουσιοδότηση προς υπογραφή «Με εντολή Γενικού Γραμματέα».

9. Την υπ' αριθμ. 838/2002 απόφαση του Σ.τ.Ε. καθώς και τις υπ' αριθ. 105204/2793/31-7-2002, 87355/363/14-3-2007 κ.λπ. Εγκύκλιες Διαταγές Υπουργείου Αγρ. Αν. και Τροφίμων αναφορικά με το αντικείμενο του θέματος.

10. Την υπ' αριθμ. 16312/24-8-2011 πρόταση - αναφορά του Δασαρχείου Κασσάνδρας σχετικά με την κήρυξη ως αναδασωτέας της αναφορικά με το αντικείμενο του θέματος έκτασης η οποία εκχερσώθηκε από το έτος 1996 και εντεύθεν, σύμφωνα με τη συνημμένη σε αυτήν έκθεση αυτοψίας και φωτοερμηνείας του Δασολόγου Τσαλικίδη Μιχαήλ, αποφασίζουμε:

Κηρύσσουμε ως αναδασωτέα έκταση δημοσίου δάσους συνολικού εμβαδού «τριακοσίων είκοσι οκτώ τετραγωνικών μέτρων και τριάντα τριών εκατοστών του τετραγωνικού μέτρου» (Ε=328,33 τ.μ.) υπό στοιχεία 1-2-3-4-5-6-7-8-9-1 που βρίσκεται στη θέση «Σωλήνα» Τοπικής Κοινότητας Κρυοπηγής του Δήμου Κασσάνδρας Περιφερειακής Ενότητας Χαλκιδικής ως απεικονίζεται στο προσαρτημένο στην παρούσα απόφασή μας και αποτελεί αναπόσπαστο τμήμα αυτής, εξαρτημένο από το Εθνικό Τριγωνομετρικό Δίκτυο της Χώρας τοπογραφικό σχεδιάγραμμα κλίμακας 1:1.000 σε Προβολικό Σύστημα Συντεταγμένων ΕΓΣΑ 87 και έχει όρια:

Βόρεια: Με δημόσιο δάσος

Νότια: Με δημόσιο δάσος

Ανατολικά: Με έκταση κηρυγμένη ως αναδασωτέα δυνάμει της υπ' αριθμ. 2755/4-6-2007 απόφασης του Διευθυντή Δασών Νομού Χαλκιδικής (Φ.Ε.Κ. 290/29-6-2007 τ. Δ΄)

Δυτικά: Με δρόμο και εκείθεν αγροτικής μορφής εκτάσεις

Σκοποί της κήρυξης της ανωτέρω έκτασης ως αναδασωτέας δημοσίου δάσους είναι η διατήρηση του δασικού χαρακτήρα του, ο αποκλεισμός της διάθεσης του για άλλη χρήση και η αποκατάσταση του κατεστραμμένου από παράνομη εκχέρσωση Δάσους Χαλεπίου Πεύκης με υπόροφο αειφύλλων πλατύφυλλων ποσοστού εδαφοκάλυψης 80%.

Με την παρούσα απόφασή μας δεν προκαλείται δαπάνη σε βάρος του Κρατικού Προϋπολογισμού και η αναδάσωση της έκτασης πρόκειται να επέλθει μέσω της φυσικής αναγέννησης.

Η απόφαση αυτή να δημοσιευθεί στην Εφημερίδα της Κυβερνήσεως.

Πολύγυρος, 15 Σεπτεμβρίου 2011

Με εντολή Γενικού Γραμματέα
Αποκεντρωμένης Διοίκησης
Η Διευθύντρια Δασών
ΘΕΟΠΟΥΛΑ ΣΑΝΙΔΑ

Τοπογραφικό διάγραμμα εκχερσωμένης εκτάσεως που προτείνεται για κήρυξη αναδασωτέας
Ε=328,33 τμ, Δ.Θ. Σωλήνα, Τοπ. Κοιν. Κρυοπηγής,
Δήμου Κασσάνδρας
κλίμακα 1:1000

X1 = 454159	Y1 = 4433417
X2 = 454159	Y2 = 4433433
X3 = 454165	Y3 = 4433440
X4 = 454179	Y4 = 4433442
X5 = 454181	Y5 = 4433442
X6 = 454181	Y6 = 4433438
X7 = 454170	Y7 = 4433431
X8 = 454172	Y8 = 4433419
X9 = 454165	Y9 = 4433415

ΧΑΡΤΗΣ ΠΡΟΣΑΝΑΤΟΛΙΣΜΟΥ

ΕΘΝΙΚΟ ΤΥΠΟΓΡΑΦΕΙΟ
Για τεχνικούς λόγους στο σχεδιάγραμμα, έγινε σμίκρυνση, κατά ποσοστό 83%

Κασσανδρεία, 24-08-2011
Οι Συντάκτες

Τσαλικίδης Μιχαήλ
Δασολόγος με Β΄βαθμό

Ζιάνης Δημήτριος
Δασοπόνος με Δ΄βαθμό

ΕΛΕΓΧΘΗΚΕ
Ο Δασάρχης Κασσάνδρας

Δουλκερίδης Κων/νος
Δασολόγος με Α΄βαθμό

ΘΕΩΡΗΘΗΚΕ ΚΑΙ ΕΛΕΓΧΘΗΚΕ
Η Δ/ντρια Δασών

Σανιδά Θεοπούλα
Δασολόγος με Α' βαθμό

Αριθμ. 16058 (3)

Κήρυξη ως αναδασωτέας έκτασης δάσους Εποικιστικής Έκτασης εμβαδού «έντεκα χιλιάδων επτακοσίων σαράντα τετραγωνικών μέτρων και ενενήντα ενός εκατοστών του τετραγωνικού μέτρου» (Ε= 11.740,91 τ.μ.) του υπ' αριθ. 1808 τεμαχίου (θαμνώδες κοινόχρηστο) Συμπληρωματικής Διανομής έτους 1970 αγροκτήματος Νέας Γωνίας που βρίσκεται στην περιοχή Τοπικής Κοινότητας Νέας Γωνιάς του Δήμου Νέας Προποντίδας Περιφερειακής Ενότητας Χαλκιδικής.

Ο ΓΕΝΙΚΟΣ ΓΡΑΜΜΑΤΕΑΣ ΑΠΟΚΕΝΤΡΩΜΕΝΗΣ ΔΙΟΙΚΗΣΗΣ ΜΑΚΕΔΟΝΙΑΣ - ΘΡΑΚΗΣ

Έχοντας υπόψη:

1. Τις διατάξεις του Ν.3200/1955 «περί διοικητικής αποκέντρωσης» ως τροποποιήθηκε και συμπληρώθηκε μεταγενέστερα.

2. Τις διατάξεις των άρθρων 24 παρ. 1 και 117 παρ. 3 του Συντάγματος της Χώρας.

3. Τις διατάξεις του Ν. 998/79 «περί προστασίας των δασών και των δασικών εν γένει εκτάσεων της Χώρας» και ειδικότερα του άρθρου 38 παρ. 1 και του άρθρου 41 παρ. 1 του ιδίου Νόμου.

4. Τις διατάξεις του Ν. 3208/2003 «περί προστασίας των δασικών οικοσυστημάτων, κατάρτιση δασολογίου, ρύθμιση εμπραγμάτων δικαιωμάτων επί δασών και δασικών εν γένει εκτάσεων και άλλες διατάξεις».

5. Τις σχετικές με το αντικείμενο του θέματος υπ' αριθμ. 160417/1180/8-7-80 και 182447/3049/24-9-80 Εγκύκλιες Διαταγές του Υπουργείου Γεωργίας.

6. Τις διατάξεις του Ν. 3852/2010 για την «Νέα Αρχιτεκτονική της Αυτοδιοίκησης και της Αποκεντρωμένης Διοίκησης - Πρόγραμμα Καλλικράτης» σε συνδυασμό με τις διατάξεις του Π.Δ. 142/2010.

7. Τις διατάξεις του Ν. 3861/2010 «Ενίσχυση της διαφάνειας με την υποχρεωτική ανάρτηση νόμων και πράξεων των κυβερνητικών, διοικητικών και αυτοδιοικητικών οργάνων στο διαδίκτυο «Πρόγραμμα Διαύγεια» και άλλες διατάξεις».

8. Την υπ' αριθμ. οικ. 1425/19-01-2011 απόφαση του Γενικού Γραμματέα Αποκεντρωμένης Διοίκησης Μακεδονίας - Θράκης για την εξουσιοδότηση προς υπογραφή «Με εντολή Γενικού Γραμματέα».

9. Την υπ' αριθμ. 838/2002 απόφαση του Σ.τ.Ε. καθώς και τις υπ' αριθμ. 105204/2793/31-7-2002, 87355/363/14-3-2007 κ.λπ. Εγκύκλιες Διαταγές Υπουργείου Αγρ. Αν. και Τροφίμων αναφορικά με το αντικείμενο του θέματος.

10. Τις υπ' αριθμ. 115662/11-3-2011 «περί προστασίας και διαχείρισης κοινοχρήστων και διαθεσίμων δασικών εκτάσεων» και 217687/2421/9-6-2011 «περί χαρακτηρισμού κοινοχρήστων εποικισακών εκτάσεων» Εγκύκλιες Διαταγές του Υ.Π.Ε.Κ.Α.

11. Την υπ' αριθμ. 2278/3-3-2011 πρόταση - αναφορά του Δασαρχείου Πολυγύρου σχετικά με την κήρυξη ως αναδασωτέας της αναφορικά με το αντικείμενο του θέματος έκτασης η οποία εκχερσώθηκε και καταλήφθηκε παράνομα από το έτος 1960 και εντεύθεν, σύμφωνα με τη συνημμένη σε αυτήν έκθεση αυτοψίας και φωτοερμηνείας του Δασολόγου Μαρίνου Κουλουσιάνη, αποφασίζουμε:

Κηρύσσουμε ως αναδασωτέα έκταση δάσους Εποικιστικής Έκτασης εμβαδού «έντεκα χιλιάδων επτακοσίων σαράντα τετραγωνικών μέτρων και ενενήντα ενός εκατοστών του τετραγωνικού μέτρου» (Ε= 11.740,91 τ.μ.) του υπ' αριθμ. 1808 τεμαχίου (θαμνώδες κοινόχρηστο) Συμπληρωματικής Διανομής έτους 1970 αγροκτήματος Νέας Γωνίας υπό στοιχεία Α1-Α2-Α3-Α4-Α5-Α6-Α7-Α8-Α9-Α10-Α11-Α1 που βρίσκεται στην περιοχή Τοπικής Κοινότητας Νέας Γωνιάς του Δήμου Νέας Προποντίδας Περιφερειακής Ενότητας Χαλκιδικής, ως απεικονίζεται στο προσαρτημένο στην παρούσα Απόφασή μας και αποτελεί αναπόσπαστο τμήμα αυτής, εξαρτημένο από το Εθνικό Τριγωνομετρικό Δίκτυο της Χώρας τοπογραφικό σχεδιάγραμμα κλίμακας 1:2.000 σε Προβολικό Σύστημα Συντεταγμένων ΕΓΣΑ 87 και έχει όρια:

Βόρεια: Με το υπ' αριθ. 1773 τεμάχιο Συμπληρωματικής Διανομής έτους 1970 αγροκτήματος Νέας Γωνίας

Νότια: Με τα υπ' αριθμ. 986 και 1773 τεμάχια Συμπληρωματικής Διανομής έτους 1970 αγροκτήματος Νέας Γωνίας

Ανατολικά: Με το αγρόκτημα Ροδόκηπου

Δυτικά: Με το υπ' αριθμ. 1773 τεμάχιο Συμπληρωματικής Διανομής έτους 1970 αγροκτήματος Νέας Γωνίας

Σκοποί της κήρυξης της ανωτέρω έκτασης ως αναδασωτέας δάσους Εποικιστικής Έκτασης του υπ' αριθμ. 1808 τεμαχίου (θαμνώδες κοινόχρηστο) Συμπληρωματικής Διανομής έτους 1970 αγροκτήματος Νέας Γωνίας, είναι η διατήρηση του δασικού χαρακτήρα του, ο αποκλεισμός της διάθεσης του για άλλη χρήση και η αποκατάσταση του κατεστραμμένου από παράνομη εκχέρσωση δάσους αειφύλλων πλατύφυλλων μέσου βαθμού συγκόμωσης 0,80.

Με την παρούσα απόφασή μας δεν προκαλείται δαπάνη σε βάρος του Κρατικού Προϋπολογισμού και η αναδάσωση της έκτασης πρόκειται να επέλθει μέσω της φυσικής αναγέννησης.

Η απόφαση αυτή να δημοσιευθεί στην Εφημερίδα της Κυβερνήσεως.

Πολύγυρος, 19 Σεπτεμβρίου 2011

Με εντολή Γενικού Γραμματέα
Αποκεντρωμένης Διοίκησης
Η Διευθύντρια Δασών

ΘΕΟΠΟΥΛΑ ΣΑΝΙΔΑ

ΤΟΠΟΓΡΑΦΙΚΟ ΔΙΑΓΡΑΜΜΑ

έκτασης εμβαδού Ε=11.740,91 τ.μ., υπό στοιχεία Α1-Α2-Α3-Α4-Α5-Α6-Α7-Α8-Α9-Α10-Α11-Α1 που αποτελεί το με αριθ. 1808 τεμάχιο (θαμνώδες κοινόχρηστο) της Συμπληρωματικής Διανομής αγροκτήματος Ν. Γωνιάς, έτους 1970, Τοπικής Κοινότητας Ν. Γωνιάς, Δήμου Ν. Προποντίδας, Ν. Χαλκιδικής

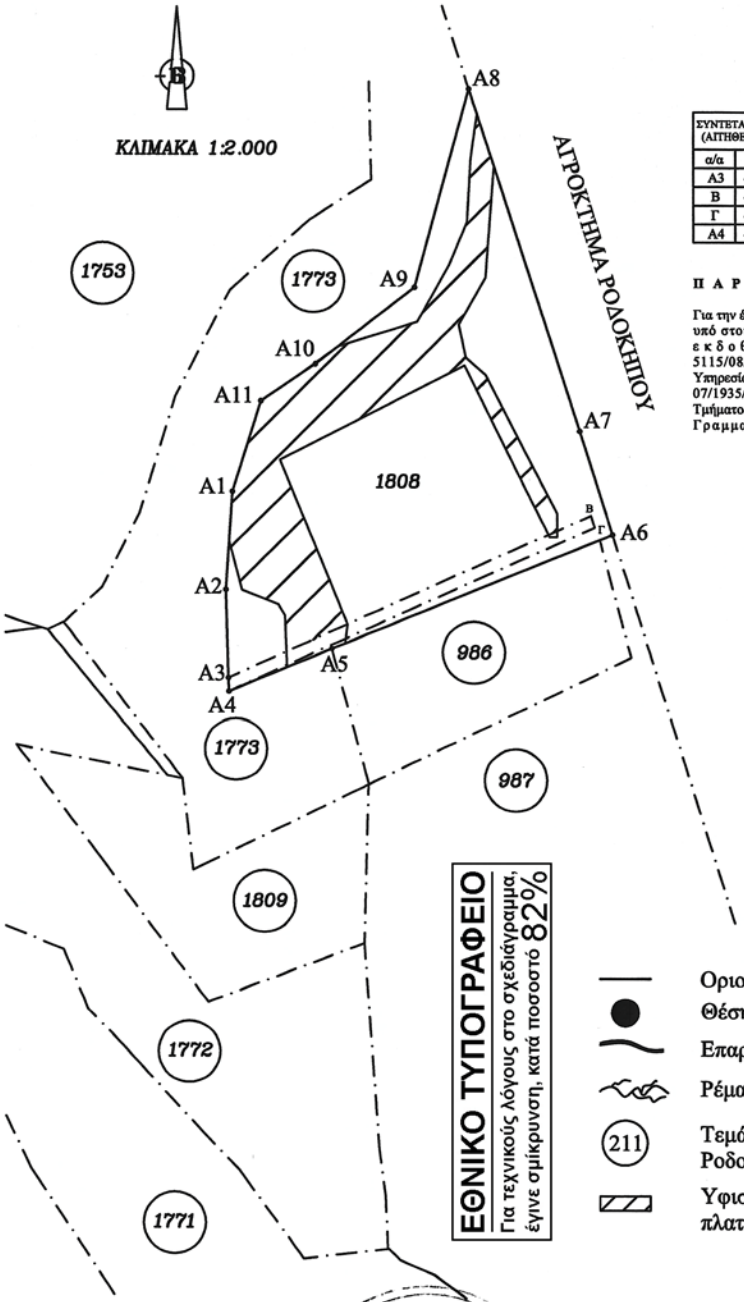

Σύστημα Συντεταγμένων ΕΓΣΑ 87
Ελλειψοειδές GRS 80
λ0/φ0: 24°00'/00°00'

ΣΥΝΤΕΤΑΓΜΕΝΕΣ ΚΟΡΥΦΩΝ ΕΚΤΑΣΗΣ (ΑΙΤΗΘΕΙΣΑΣ ΠΡΟΣ ΔΙΑΝΟΙΞΗ ΟΔΟΥ)		
α/α	Χ	Υ
Α3	424396.16	4467633.56
Β	424512.84	4467686.11
Γ	424514.02	4467682.25
Α4	424396.28	4467629.23

ΣΥΝΤΕΤΑΓΜΕΝΕΣ ΚΟΡΥΦΩΝ ΤΟΥ ΑΡΙΘ. 1808 ΤΕΜΑΧΙΟΥ		
α/α	Χ	Υ
Α1	424397.48	4467693.96
Α2	424395.35	4467661.97
Α3	424396.16	4467633.56
Α4	424396.28	4467629.23
Α5	424429.42	4467642.82
Α6	424519.84	4467679.9
Α7	424509.22	4467713.53
Α8	424473.7	4467823.93
Α9	424456.18	4467759.9
Α10	424424.25	4467735.1
Α11	424406.75	4467723.2

Π Α Ρ Α Τ Η Ρ Η Σ Ε Ι Σ

Για την έκταση εμβαδού 514,00 τ.μ., υπό στοιχεία Α3-Β-Γ-Α4-Α3 έχει εκδοθεί το υπ' αριθ. 5115/08/09-08-2010 έγγραφο της Υπηρεσίας σε απάντηση του υπ' αριθ. 07/1935/27-08-2008 εγγράφου του Τμήματος Εποικισμού Αναδασμού & Γραμματειακής Υποστήριξης

Αποτύπωση Έκτασης σε Απόσπασμα
Φ.Χ. ΒΑΣΙΛΙΚΑ 1:50.000 Γ.Υ.Σ.
(L=40°15'/M=-0°45')

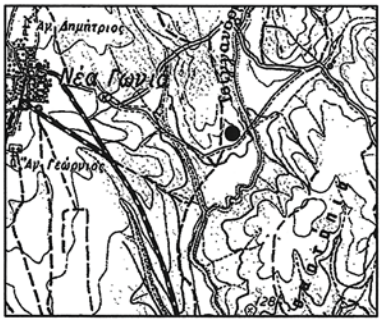

ΥΠΟΜΝΗΜΑ

- Οριογραμμή έκτασης που κηρύσσεται ως αναδασωτέα
- Θέση δασικής έκτασης που εκχερσώθηκε παράνομα
- Επαρχιακό οδικό δίκτυο
- Ρέμα
- (211) Τεμάχιο οριστικής διανομής αγροκτήματος Ροδοκήπου, έτους 1930
- Υφιστάμενη δασική βλάστηση αείφυλλων - πλατύφυλλων

ΕΘΝΙΚΟ ΤΥΠΟΓΡΑΦΕΙΟ
Για τεχνικούς λόγους στο σχεδιάγραμμα, έγινε σμίκρυνση, κατά ποσοστό 82%

ΠΟΛΥΓΥΡΟΣ, 16-02-2011
Ο ΣΥΝΤΑΚΤΗΣ

ΜΑΡΙΝΟΣ ΚΟΥΛΟΥΣΙΑΝΗΣ
ΔΑΣΟΛΟΓΟΣ ΜΕ/Β' ΒΑΘΜΟ

ΕΛΕΓΧΘΗΚΕ
Ο ΔΑΣΑΡΧΗΣ ΠΟΛΥΓΥΡΟΥ

ΕΛΕΥΘΕΡΙΟΣ ΠΙΤΣΟΚΟΣ
ΔΑΣΟΛΟΓΟΣ ΜΕ Α' ΒΑΘΜΟ

ΘΕΩΡΗΘΗΚΕ
Η ΔΥΝΤΡΙΑ ΔΑΣΩΝ Ν. ΧΑΛΚΙΔΙΚΗΣ

ΘΕΟΠΟΥΛΑ ΣΑΝΙΔΑ
ΔΑΣΟΛΟΓΟΣ ΜΕ Α' ΒΑΘΜΟ

ΕΘΝΙΚΟ ΤΥΠΟΓΡΑΦΕΙΟ

ΕΦΗΜΕΡΙΣ ΤΗΣ ΚΥΒΕΡΝΗΣΕΩΣ

ΤΙΜΗ ΠΩΛΗΣΗΣ ΦΥΛΛΩΝ ΤΗΣ ΕΦΗΜΕΡΙΔΑΣ ΤΗΣ ΚΥΒΕΡΝΗΣΕΩΣ

Σε έντυπη μορφή:

- Για τα Φ.Ε.Κ. από 1 έως 16 σελίδες σε 1 € προσαυξανόμενη κατά 0,20 € για κάθε επιπλέον οκτασέλιδο ή μέρος αυτού.
- Για τα φωτοαντίγραφα Φ.Ε.Κ. σε 0,15 € ανά σελίδα.

Σε μορφή DVD/CD:

Τεύχος	Ετήσια έκδοση	Τριμηνιαία έκδοση	Μηνιαία έκδοση
Α΄	150 €	40 €	15 €
Β΄	300 €	80 €	30 €
Γ΄	50 €	-	-
Υ.Ο.Δ.Δ.	50 €	-	-
Δ΄	110 €	30 €	-

Τεύχος	Ετήσια έκδοση	Τριμηνιαία έκδοση	Μηνιαία έκδοση
Α.Α.Π.	110 €	30 €	-
Ε.Β.Ι.	100 €	-	-
Α.Ε.Δ.	5 €	-	-
Δ.Δ.Σ.	200 €	-	20 €
Α.Ε.-Ε.Π.Ε.	-	-	100 €

- Η τιμή πώλησης μεμονωμένων Φ.Ε.Κ. σε μορφή cd-rom από εκείνα που διατίθενται σε ψηφιακή μορφή και μέχρι 100 σελίδες, σε 5 € προσαυξανόμενη κατά 1 € ανά 50 σελίδες.

ΕΤΗΣΙΕΣ ΣΥΝΔΡΟΜΕΣ Φ.Ε.Κ.

Τεύχος	Έντυπη μορφή
Α΄	225 €
Β΄	320 €
Γ΄	65 €
Υ.Ο.Δ.Δ.	65 €

Τεύχος	Έντυπη μορφή
Δ΄	160 €
Α.Α.Π.	160 €
Ε.Β.Ι.	65 €
Α.Ε.Δ.	10 €

Τεύχος	Έντυπη μορφή
Α.Ε.-Ε.Π.Ε.	2.250 €
Δ.Δ.Σ.	225 €
Α.Σ.Ε.Π.	70 €
Ο.Π.Κ.	-

- Το τεύχος Α.Σ.Ε.Π. (έντυπη μορφή) θα αποστέλλεται σε συνδρομητές ταχυδρομικά, με την επιβάρυνση των 70 €, ποσό το οποίο αφορά τα ταχυδρομικά έξοδα.

- Η καταβολή γίνεται σε όλες τις Δημόσιες Οικονομικές Υπηρεσίες (Δ.Ο.Υ.). Το πρωτότυπο διπλότυπο (έγγραφο αριθμ. πρωτ. 9067/28.2.2005 2η Υπηρεσία Επιτρόπου Ελεγκτικού Συνεδρίου) με φροντίδα των ενδιαφερομένων, πρέπει να αποστέλλεται ή να κατατίθεται στο Εθνικό Τυπογραφείο (Καποδιστρίου 34, Τ.Κ. 104 32 Αθήνα).
- Σημειώνεται ότι φωτοαντίγραφα διπλοτύπων, ταχυδρομικές Επιταγές για την εξόφληση της συνδρομής, δεν γίνονται δεκτά και θα επιστρέφονται.
- Οι οργανισμοί τοπικής αυτοδιοίκησης, τα νομικά πρόσωπα δημοσίου δικαίου, τα μέλη της Ένωσης Ιδιοκτητών Ημερησίου Τύπου Αθηνών και Επαρχίας, οι τηλεοπτικοί και ραδιοφωνικοί σταθμοί, η Ε.Σ.Η.Ε.Α, τα τριτοβάθμια συνδικαλιστικά όργανα και οι τριτοβάθμιες επαγγελματικές ενώσεις δικαιούνται έκπτωσης πενήντα τοις εκατό (50%) επί της ετήσιας συνδρομής.
- Το ποσό υπέρ ΤΑ.Π.Ε.Τ. (5% επί του ποσού συνδρομής), καταβάλλεται ολόκληρο (Κ.Α.Ε. 3512) και υπολογίζεται πριν την έκπτωση.
- Στην Ταχυδρομική συνδρομή του τεύχους Α.Σ.Ε.Π. δεν γίνεται έκπτωση.

Πληροφορίες για δημοσιεύματα που καταχωρίζονται στα Φ.Ε.Κ. στο τηλ.: 210 5279000.
Φωτοαντίγραφα παλαιών Φ.Ε.Κ.: Μάρνη 8, τηλ.: 210 8220885, 210 8222924, 210 5279050.

Τα φύλλα όλων των τευχών της Εφημερίδας της Κυβερνήσεως διατίθενται δωρεάν σε ηλεκτρονική μορφή από την ιστοσελίδα του Εθνικού Τυπογραφείου (www.et.gr)

Ηλεκτρονική Διεύθυνση: http://www.et.gr - e-mail: webmaster.et@et.gr

ΟΙ ΥΠΗΡΕΣΙΕΣ ΕΞΥΠΗΡΕΤΗΣΗΣ ΠΟΛΙΤΩΝ ΛΕΙΤΟΥΡΓΟΥΝ ΚΑΘΗΜΕΡΙΝΑ ΑΠΟ 08:00 ΜΕΧΡΙ 13:30

04003710410110008

ΑΠΟ ΤΟ ΕΘΝΙΚΟ ΤΥΠΟΓΡΑΦΕΙΟ
ΚΑΠΟΔΙΣΤΡΙΟΥ 34 * ΑΘΗΝΑ 104 32 * ΤΗΛ. 210 52 79 000 * FAX 210 52 21 004