Signature Not Verified
Digitally signed by Theodoros Moumouris
Date: 2011.10.14 08:58:30 EEST
Reason: Signed PDF (embedded)
Location: Athens, Ethniko Typografio

ΕΦΗΜΕΡΙΣ ΤΗΣ ΚΥΒΕΡΝΗΣΕΩΣ

ΤΗΣ ΕΛΛΗΝΙΚΗΣ ΔΗΜΟΚΡΑΤΙΑΣ

ΤΕΥΧΟΣ ΤΕΤΑΡΤΟ **Αρ. Φύλλου 388**

10 Οκτωβρίου 2011

ΠΕΡΙΕΧΟΜΕΝΑ

ΑΠΟΦΑΣΕΙΣ

Καθορισμός των οριογραμμών αιγιαλού και παραλίας στη θέση «Μπιθιστάμνα» του Δήμου Σπετσών της Περιφερειακής Ενότητας Πειραιά..... 1

Κήρυξη έκτασης ως αναδασωτέας εμβαδού 3.596,99 τετρ. μέτρων, στη θέση «Τριανταφυλλιά ή βάλτος» οικισμού Καλεντζίου Δημοτικής Κοινότητας Ζευγολατιού της Δημοτικής Ενότητας Βόχας του Δήμου Βέλου - Βόχας Περιφερειακής Ενότητας Κορινθίας, λόγω εκχέρσωσης..... 2

ΑΠΟΦΑΣΕΙΣ

Αριθμ. 32977/29813 (1)

Καθορισμός των οριογραμμών αιγιαλού και παραλίας στη θέση «Μπιθιστάμνα» του Δήμου Σπετσών της Περιφερειακής Ενότητας Πειραιά.

Ο ΓΕΝΙΚΟΣ ΓΡΑΜΜΑΤΕΑΣ
ΑΠΟΚΕΝΤΡΩΜΕΝΗΣ ΔΙΟΙΚΗΣΗΣ ΑΤΤΙΚΗΣ

Έχοντας υπόψη:

1. Τις διατάξεις των άρθρων 3 και 5 του Ν. 2971/2001 (Φ.Ε.Κ. 285/Α΄/19.12.2001) «Αιγιαλός, παραλία και άλλες διατάξεις» όπως τροποποιήθηκε με το άρθρο 113 του Ν. 3978/2011 (Φ.Ε.Κ. 137/Α΄/16.6.2011).

2. Τις διατάξεις του Ν.Δ. 439/1970 «Περί συμπληρώσεως των διατάξεων περί αιγιαλού».

3. Τις διατάξεις του Ν. 3200/1955 «Περί διοικητικής αποκέντρωσης» όπως τροποποιήθηκαν και ισχύουν σήμερα με τα Ν.Δ. 532/1970, Β.Δ. 704/1970, Β.Δ. 705/1970, Β.Δ. 192/1972, Π.Δ. 71/1984, Π.Δ. 347/1986, Ν. 2026/1992 και Π.Δ. 97/1993.

4. Τις διατάξεις του άρθρου 19, παρ. 5 του Ν. 2344/1995, του άρθρου 52, παρ. 5 του Ν. 2218/1994, του άρθρου 4, παρ. 7 του Ν. 2240/1994, δυνάμει των οποίων αρμοδιότητες του Υπουργείου Οικονομικών, που είχαν μεταβιβασθεί στους Νομάρχες, ανήκουν στον Περιφερειακό Διευθυντή, σε συνδυασμό με αυτές του άρθρου 14 παρ. 2 του Ν. 2399/1996 με τις οποίες προβλέπεται η κατάργηση των θέσεων των Περιφερειακών Διευθυντών, οι αρμοδιότητες πλέον των οποίων περιήλθαν στο Γενικό Γραμματέα της Περιφέρειας και ασκούνται από τον Αναπληρωτή Περιφερειακό Διευθυντή.

5. Τις διατάξεις του τετάρτου εδαφίου της παρ. 2 του άρθρου 1 και της παρ. 6 του ιδίου άρθρου του Ν. 2503/1997 «Διοίκηση, οργάνωση, στελέχωση της Περιφέρειας, ρύθμιση θεμάτων για την Τοπική Αυτοδιοίκηση και άλλες διατάξεις» (Φ.Ε.Κ. 107/Α΄), σύμφωνα με τις οποίες οι Περιφερειακές Υπηρεσίες του Υπουργείου Οικονομικών, που συγκροτούσαν την Περιφερειακή Διοίκηση του Νομού ή της Νομαρχίας, δεν υπήχθησαν στην ενιαία οργανική μονάδα της Περιφέρειας, ούτε καταργήθηκαν, αλλά αποτελούν από 1.9.1997, Υπηρεσίες του Υπουργείου Οικονομικών.

6. Το με αριθμό 28979/31.7.1997 έγγραφο της Διεύθυνσης Διοίκησης του Υπ. Εσωτερικών, Δημόσιας Διοίκησης και Αποκέντρωσης, σύμφωνα με το οποίο οι αρμοδιότητες του Γενικού Γραμματέα της Περιφέρειας σε θέματα Υπηρεσιών του Υπουργείου Οικονομικών μεταφέρονται από 1.9.1997 στον Υπουργό Οικονομικών.

7. Τις σχετικές διατάξεις των άρθρων 9 και 18 του Ν. 2690/1999 (Φ.Ε.Κ. 45/Α΄) «Κύρωση του Κώδικα Διοικητικής Διαδικασίας και άλλες διατάξεις», όπως τροποποιήθηκε και συμπληρώθηκε μεταγενέστερα, περί μεταβίβασης αρμοδιότητας των διοικητικών οργάνων και εξουσιοδότησης προς υπογραφή.

8. Τη με αριθμό 14650/ΔΙΟΕ85/17.3.2004 (Φ.Ε.Κ. 519/Β΄/17.3.2004) κοινή απόφαση των Πρωθυπουργού και Υπουργού Οικονομικών, περί καθορισμού αρμοδιοτήτων του Υφυπουργού Οικονομίας και Οικονομικών.

9. Τις διατάξεις της παρ. 21 του άρθρου 46 του Ν. 3220/2004 (Φ.Ε.Κ. 15/Α΄/28.01.2004) «Μέτρα αναπτυξιακής και κοινωνικής πολιτικής - αντικειμενοποίηση του φορολογικού ελέγχου και άλλες διατάξεις» στις οποίες προβλέπεται ότι από 10.4.2004 αρμοδιότητες του Υπουργού Οικονομίας και Οικονομικών οι οποίες ανήκαν ή είχαν μεταβιβασθεί στους Νομάρχες μέχρι την έναρξη λειτουργίας των Νομαρχιακών Αυτοδιοικήσεων και αφορούν θέματα Υπηρεσιών του Υπουργείου Οικονομίας και Οικονομικών, περιέρχονται στον Γενικό Γραμματέα της Περιφέρειας.

10. Το με αριθμό 1030067/296/Α0006/7.4.2004 έγγραφο της Διεύθυνσης Οργάνωσης της Γενικής Διεύθυνσης Διοικητικής Υποστήριξης του Υπουργείου Οικονομίας και Οικονομικών «Διευκρινίσεις για τις αρμοδιότητες

των Υφυπουργών Οικονομίας και Οικονομικών που περιέρχονται από 10.4.2004 στους Γενικούς Γραμματείς των Περιφερειών».

11. Την υπ' αριθ. 1063649/790/Α0006/3.8.2004 απόφαση του Υπουργού Οικονομίας και Οικονομικών με θέμα «Καταγραφή - διοικητική κωδικοποίηση των αρμοδιοτήτων σε θέματα Υπηρεσιών του Υπουργείου Οικονομίας και Οικονομικών, που περιέρχονται στους Γενικούς Γραμματείς των Περιφερειών, κατά τις διατάξεις της παρ. 21 του άρθρου 46 του Ν. 3220/2004».

12. Τις διατάξεις των άρθρων 6 και 280 του Ν. 3852/2010 (Φ.Ε.Κ. 87/Α΄/7.6.2010) «Νέα Αρχιτεκτονική της Αυτοδιοίκησης και της Αποκεντρωμένης Διοίκησης - Πρόγραμμα Καλλικράτης».

13. Το Π.Δ. 135/23.12.2010 (Φ.Ε.Κ. 228/Α΄/27.12.2010) «Οργανισμός της Αποκεντρωμένης Διοίκησης Αττικής».

14. Το υπ' αριθ. Δ6Α 1022671 ΕΞ 2011/10.2.2011 έγγραφο του Υπουργείου Οικονομικών - Διεύθυνση Οργάνωσης, σύμφωνα με το οποίο οι αρμοδιότητες του Υπουργού Οικονομικών που περιήλθαν στους Γενικούς Γραμματείς των Περιφερειών (του Ν. 2503/1997-Α΄107), σύμφωνα με τις διατάξεις της παρ. 21 του άρθρου 46 του Ν. 3220/2004 (Α΄15) και καταγράφονται στην υπ' αριθ. 1063649/790/Α0006/3.8.2004 απόφαση του Υπουργού Οικονομίας και Οικονομικών, ασκούνται από 1/1/2011 από τον Γενικό Γραμματέα της Αποκεντρωμένης Διοίκησης (άρθρο 280 του Ν. 3852/2010).

15. Τη γνώμη του Γενικού Επιτελείου Ναυτικού που διατυπώθηκε στο με αριθμό Φ.544.5/625/11/Σ.7208/12.7.2011/ ΓΕΝ/Διεύθυνση Α2/τμήμα VI έγγραφό του, σύμφωνα με το οποίο δεν υπάρχει αντίρρηση για την συνέχιση της διαδικασίας καθορισμού των ορίων αιγιαλού, παραλίας και τυχόν υπάρχοντος παλαιού αιγιαλού που αποφάσισε η αρμόδια Επιτροπή.

16. Τη μη έκφραση γνώμης από το ΓΕΕΘΑ μέχρι σήμερα, η οποία λογίζεται ως θετική, μετά την παρέλευση χρονικού διαστήματος μεγαλύτερου του ενός (1) μήνα.

17. Την από 9/6/2010 Έκθεση της Επιτροπής καθορισμού των ορίων αιγιαλού και παραλίας στη θέση «Μπιθιστάμνα» του Δήμου Σπετσών της Περιφερειακής Ενότητας Πειραιά, καθώς και το από Ιανουάριο του 2010 τοπογραφικό διάγραμμα που την συνοδεύει, το οποίο συντάχθηκε σε κλίμακα 1:500 από τον Αγρονόμο Τοπογράφο Μηχανικό Σταύρο Αθ. Αντωνόπουλο σε δύο (2) πινακίδες, ελέγχθηκε για την ακρίβεια της αποτύπωσης από τον Αγρονόμο Τοπογράφο Μηχανικό Αβραάμ Γιώργο, υπάλληλο της Κτηματικής Υπηρεσίας Πειραιά και θεωρήθηκε από τον Ηλιόπουλο Δημήτριο, Προϊστάμενο της Κτηματικής Υπηρεσίας Πειραιά στις 9/6/2010.

18. Το υπ' αριθ. 3732/1316/Φ.459/23.8.2011 έγγραφο της Κτηματικής Υπηρεσίας Πειραιά, αποφασίζουμε:

1. Επικυρώνουμε την από 9/6/2010 Έκθεση της κατά το άρθρο 3 του Ν. 2971/2001 αρμόδιας Επιτροπής καθορισμού των ορίων αιγιαλού και παραλίας στη θέση «Μπιθιστάμνα» του Δήμου Σπετσών της Περιφερειακής Ενότητας Πειραιά, καθώς και το από Ιανουάριο του 2010 τοπογραφικό διάγραμμα που την συνοδεύει, το οποίο συντάχθηκε σε κλίμακα 1:500 από τον Αγρονόμο Τοπογράφο Μηχανικό Σταύρο Αθ. Αντωνόπουλο, σε δύο (2) πινακίδες, ελέγχθηκε για την ακρίβεια της αποτύπωσης από τον Αγρονόμο Τοπογράφο Μηχανικό Αβραάμ Γιώργο, υπάλληλο της Κτηματικής Υπηρεσίας Πειραιά και θεωρήθηκε από τον Ηλιόπουλο Δημήτριο, Προϊστάμενο της Κτηματικής Υπηρεσίας Πειραιά στις 9/6/2010.

Στο παραπάνω τοπογραφικό διάγραμμα η αρμόδια Επιτροπή καθόρισε:

α) την οριογραμμή του Αιγιαλού με ερυθρά συνεχή πολυγωνική γραμμή, με στοιχεία Α1, Α2, Α3, ... έως και Α34, της οποίας οι κορυφές καθορίζονται με συντεταγμένες στο προβολικό σύστημα ΕΓΣΑ 87 και

β) την οριογραμμή της Παραλίας με κίτρινη συνεχή πολυγωνική γραμμή, με στοιχεία Α1΄, Α2΄, Α3΄, ... έως και Α34΄, της οποίας οι κορυφές καθορίζονται με συντεταγμένες στο προβολικό σύστημα ΕΓΣΑ 87, με σταθερό πλάτος ζώνης 10 μέτρων, για να εξυπηρετούνται οι σκοποί της παρ. 2 του άρθρου 1 του Ν. 2971/2001.

γ) ότι ο παρών καθορισμός των οριογραμμών αιγιαλού και παραλίας συνδέεται νότια με τον ήδη διοικητικά καθορισμένο αιγιαλό και παραλία στη θέση «Άγιοι Ανάργυροι» του Δήμου Σπετσών με την υπ' αρ. 34024/20.11.1976 απόφαση του Νομάρχη Αττικής - Διαμερίσματος Πειραιώς (Φ.Ε.Κ. 417/Δ΄/17.12.1976) και συγκεκριμένα:

Η κορυφή Α1 της οριογραμμής του αιγιαλού ταυτίζεται με την κορυφή 1 του παραπάνω ήδη καθορισμένου αιγιαλού και η κορυφή Α1΄ της οριογραμμής της παραλίας ταυτίζεται με την κορυφή 1΄.

Η απόφαση αυτή, μαζί με την από 9/6/2010 Έκθεση της Επιτροπής και το ως άνω τοπογραφικό διάγραμμα που την συνοδεύει, να δημοσιευθούν στην Εφημερίδα της Κυβερνήσεως.

Αθήνα, 29 Σεπτεμβρίου 2011

Ο Γενικός Γραμματέας Αποκεντρωμένης Διοίκησης
ΗΛΙΑΣ ΛΙΑΚΟΠΟΥΛΟΣ

ΕΚΘΕΣΗ ΕΠΙΤΡΟΠΗΣ
ΚΑΘΟΡΙΣΜΟΥ ΤΩΝ ΟΡΙΩΝ ΑΙΓΙΑΛΟΥ ΚΑΙ ΠΑΡΑΛΙΑΣ
Του άρθρου 3 του νόμου 2971/2001
Φ.Ε.Κ. 285/τ.Α΄/19-12-01

Για τον καθορισμό των ορίων Αιγιαλού και Παραλίας στη θέση «Μπιθιστάμνα», του Δήμου Σπετσών, Νομαρχίας Πειραιά.

Στις Σπέτσες, σήμερα την 9-6-2010 ημέρα Τετάρτη, οι παρακάτω υπογράφοντες:

α) Ηλιόπουλος Δημήτριος, ΠΕ/Α΄ Τοπογράφος Μηχανικός, Προϊστάμενος της Κτηματικής Υπηρεσίας Πειραιά, ως πρόεδρος της Επιτροπής,

β) Αβραάμ Γεώργιος, ΠΕ/Β΄ Τοπογράφος Μηχανικός, υπάλληλος της Κτηματικής Υπηρεσίας Πειραιά, ως μέλος της Επιτροπής,

γ) Καρδαμήτση Καλλιόπη, ΠΕ/Α΄ Πολιτικός Μηχανικός, Προϊσταμένη Χωροταξίας και Περιβάλλοντος της Γενικής Γραμματείας Περιφέρειας Αττικής, ως μέλος της Επιτροπής,

δ) Αρδίτσογλου Κλεονίκη, ΠΕ/Α΄ Αρχιτέκτων Μηχανικός, Προϊσταμένη Πολεοδομίας της Νομαρχιακής Αυτοδιοίκησης Πειραιά, ως μέλος της Επιτροπής και

ε) Φλωρής Κυριάκος, Ανθυποπλοίαρχος Λ/Σ, Λιμενάρχης Σπετσών, ως μέλος της Επιτροπής,

που αποτελούμε την Επιτροπή Καθορισμού των Ορίων Αιγιαλού και Παραλίας, δυνάμει του άρθρου 3 του Νόμου 2971/2001 (Φ.Ε.Κ. 285/τ.Α΄/19-12-2001) και της με αριθμό 27001/34032/6-12-2008 απόφασης του Γενικού Γραμματέα Περιφέρειας Αττικής «Περί Συστάσεως Επιτροπής Καθορισμού των Ορίων του Αιγιαλού», η οποία συγκλήθηκε με την 277/921-3/Φ.394,Φ.476,Φ.459/7-6-2010

πρόσκληση του Προέδρου της Επιτροπής, μεταβήκαμε σήμερα στις 9-6-2010, ημέρα Τετάρτη, στη θέση «Μπιθιστάμνα», του Δήμου Σπετσών, της Νομαρχίας Πειραιά, και αφού λάβαμε υπόψη:

1) την από 16-2-2010 αίτηση του Δημητρίου και της Αικατερίνης Κουτσολιούτσου,

2) το από Ιανουάριο 2010 τοπογραφικό διάγραμμα σε 2 πινακίδες, με κλίμακα 1:500, της περιοχής «Μπιθιστάμνα», του Δήμου Σπετσών, της Νομαρχίας Πειραιά, που συντάχθηκε από τον Τοπογράφο Μηχανικό Αντωνόπουλο Αθ. Σταύρο με ημερομηνία θεώρησης 9-6-2010,

3) τη σχετική Δικαστηριακή και Διοικητική Νομολογία και τις διατάξεις του Ν. 2971/2001, όπως ισχύει σήμερα και ειδικότερα το άρθρο 9,

4) την από 30-5-2010 βεβαίωση του Τοπογράφου Μηχανικού Αντωνόπουλου Αθ. Σταύρου, σύμφωνα με την οποία στη περιοχή:

- δεν υφίστανται εγκεκριμένες χωροταξικές κατευθύνσεις και χρήσεις γης που να επηρεάζουν την παράκτια ζώνη,
- δεν υφίσταται κτηματολόγιο,
- η περιοχή δεν ανήκει σε ευπαθές οικοσύστημα ούτε είναι προστατευόμενη,

5) τις διαπιστώσεις της Επιτροπής κατά την επιτόπια αυτοψία, ότι:

α) πρόκειται για περιοχή, η οποία βρίσκεται στη θέση «Μπιθιστάμνα» νοτιοδυτικά της νήσου Σπετσών,

β) το έδαφος πλησίον της ακτογραμμής διακρίνεται από τον βραχώδη χαρακτήρα,

γ) τα υψόμετρα πλησίον της ακτογραμμής κυμαίνονται από 1,7 έως 9,5 μέτρα περίπου και σε απόσταση από αυτή που κυμαίνεται από 3,5 έως 20 μέτρα,

δ) στο δυτικό τμήμα του καθορισμού του αιγιαλού και της παραλίας παρατηρούνται καταπτώσεις βράχων,

ε) ο παρών καθορισμός οριογραμμών αιγιαλού και παραλίας συνδέεται νοτίως με τον ήδη διοικητικά καθορισμένο αιγιαλό και παραλία, της θέσης «Άγιοι Ανάργυροι» Δ. Σπετσών με Φ.Ε.Κ. 417/τ.Δ΄/17-12-1976 και απόφαση Νομάρχη Αττικής Διαμερίσματος Πειραιώς 34024/20-11-1976,

ε) η περιοχή επηρεάζεται από νοτιοδυτικούς ανέμους,

στ) η ισοβαθής των 50 μέτρων αναπτύσσεται σε απόσταση που κυμαίνεται από 150 έως 300 μέτρα περίπου από την ακτογραμμή, ενώ η ισοβαθής των 100 μέτρων αναπτύσσεται σε απόσταση η οποία κυμαίνεται από 1100 έως 1200 μέτρα περίπου από την ακτογραμμή,

6) την σχηματισθείσα αντίληψη για το πλάτος της βρεχόμενης ζώνης της ξηράς,

7) τις εκτιμήσεις της Επιτροπής, μετά από διαλογική συζήτηση των μελών της, αποφασίζουμε:

καθορίζουμε επί του παραπάνω τοπογραφικού διαγράμματος

1. την οριογραμμή του Αιγιαλού με ερυθρά συνεχή πολυγωνική γραμμή, με στοιχεία Α1, Α2, Α3,...., Α33, Α34 Α34, Α35, της οποίας οι κορυφές καθορίζονται με συντεταγμένες στο προβολικό σύστημα ΕΓΣΑ 87. Η κορυφή Α1, ταυτίζεται με την κορυφή 1, που καθορίστηκε με την 34024/20-11-1976 απόφαση του Νομάρχη Αττικής Διαμερίσματος Πειραιώς (Φ.Ε.Κ. 417/τ.Δ΄/17-12-1976) στη θέση «Άγιοι Ανάργυροι» Δ. Σπετσών και

2. την οριογραμμή της Παραλίας με κίτρινη συνεχή πολυγωνική γραμμή, με στοιχεία Α1΄, Α2΄, Α3΄, ..., Α33΄, Α34΄, της οποίας οι κορυφές καθορίζονται με συντεταγμένες στο προβολικό σύστημα ΕΓΣΑ 87, με σταθερό πλάτος ζώνης 10 μέτρων. Η κορυφή Α1΄, ταυτίζεται με την κορυφή 1΄, που καθορίστηκε με την 34024/20-11-1976 απόφαση του Νομάρχη Αττικής Διαμερίσματος Πειραιώς (Φ.Ε.Κ. 417/τ.Δ΄/17-12-1976) στη θέση «Άγιοι Ανάργυροι» Δ. Σπετσών. Η ζώνη παραλίας θεωρείται απαραίτητη για την εξυπηρέτηση της επικοινωνίας της ξηράς με τη θάλασσα και αντίστροφα, σύμφωνα με την παράγραφο 2 του άρθρου 1 του Ν. 2971/2001, αλλά και για άλλους σκοπούς, δηλαδή συγκοινωνιακούς, εξωραϊστικούς, τουριστικούς, λοιπούς κοινωφελείς καθώς και για εκμετάλλευση προς όφελος του Δημοσίου.

Ο Πρόεδρος
ΔΗΜΗΤΡΙΟΣ ΗΛΙΟΠΟΥΛΟΣ

Τα Μέλη
ΓΕΩΡΓΙΟΣ ΑΒΡΑΑΜ
ΚΥΡΙΑΚΟΣ ΦΛΩΡΗΣ

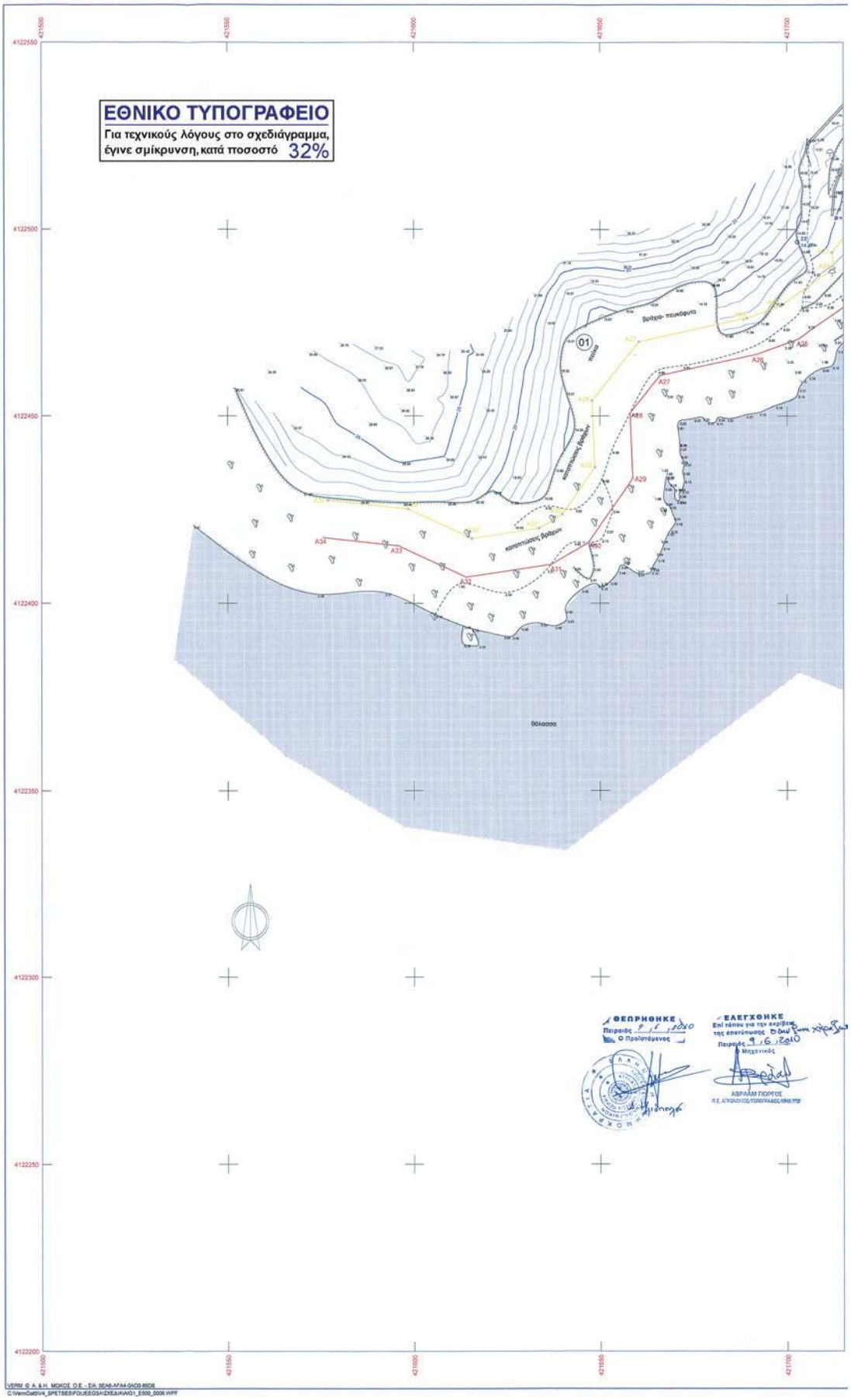
ΕΘΝΙΚΟ ΤΥΠΟΓΡΑΦΕΙΟ
Για τεχνικούς λόγους στο σχεδιάγραμμα, έγινε σμίκρυνση, κατά ποσοστό 32%
01
Θάλασσα
ΕΛΕΓΧΘΗΚΕ
ΑΒΡΑΑΜ ΓΙΩΡΓΟΣ

ΔΙΑΝΟΜΗ ΠΙΝΑΚΙΔΩΝ

ΥΠΟΜΝΗΜΑ ΕΠΙΤΡΟΠΗΣ

1. Το παρόν τοπογραφικό διάγραμμα συνοδεύει την από 09/06/2010.έκθεση της επιτροπής καθορισμού των ορίων αιγιαλού και παραλίας δυνάμει του άρθρου 3 του Ν. 2971/2001 Φ.Ε.Κ 285/19-12-2001 τεύχος Α.
2. _____ (κόκκινη) οριογραμμή αιγιαλού (A1-A2-A3-A4-A5-A6-A7-A8-A9-A10-A11-A12-A13-A14-A15-A16-A17-A18-A19-A20-A21-A22-A23-A24-A25-A26-A27-A28-A29-A30-A31-A32-A33-A34)
   _____ (κίτρινη) οριογραμμή παραλίας (A1'-A2'-A3'-A4'-A5'-A6'-A7'-A8'-A9'-A10'-A11'-A12'-A13'-A14'-A15'-A16'-A17'-A18'-A19'-A20'-A21'-A22'-A23'-A24'-A25'-A26'-A27'-A28'-A29'-A30'-A31'-A32'-A33'-A34')
3. Οι κορυφές των οριογραμμών αιγιαλού και παραλίας εξισοσταθμίζονται από το κρατικό δίκτυο συντεταγμένων με προβολικό σύστημα ΕΓΣΑ 87
4. Η ζώνη της παραλίας τίθεται παράλληλα στην γραμμή του αιγιαλού σε απόσταση 10 μ.

Η ΕΠΙΤΡΟΠΗ

Ο ΠΡΟΕΔΡΟΣ

ΤΑ ΜΕΛΗ

1)

2) απούσα

3) απούσα

4)

ΜΕΘΟΔΟΣ ΕΞΑΡΤΗΣΗΣ:Μ.Ε.Τ.
ΠΡΟΒΟΛΙΚΟ ΣΥΣΤΗΜΑ ΕΓΣΑ87
Προβολή: Εγκάρσια Μερκατορική
Κεντρικός Μεσημβρινός: λο=24 00'00'' με Κο=0,99967509
Τετμημένη Κεντρικού Μεσημβρινού: =500000.0m
Γεωγραφικό Πλάτος Αναφοράς: 00 00'00''
Υψομετρική αφετηρία : Μέση στάθμη θάλασσας

ΤΡΙΓΩΝΟΜΕΤΡΙΚΑ ΣΗΜΕΙΑ ΕΞΑΡΤΗΣΗΣ				
ΚΩΔΙΚΟΣ	X	Ψ	Z	ΟΝΟΜΑΣΙΑ
T350002	421683.011	4122863.931	77,43	ΚΑΣΙΟΚΑΒΟΣ
T350013	418321.509	4126462.361	51,771	ΜΠΟΥΡΜΟΥΛΟ
ΣΥΝΤΕΤΑΓΜΕΝΕΣ ΣΤΑΣΕΩΝ				
ΚΩΔΙΚΟΣ	X	Ψ	Z	
Σ1	421947.818	4122628.159	66,740	-
Σ2	421997.317	4122609.425	67,283	-
Σ3	421832.769	4122600.755	59,119	-
Σ4	421818.932	4122381.927	14,456	-
Σ5	421702.706	4122496.686	14,471	-
Σ6	421773.471	4122478.739	15,830	-
Σ10	421752.191	4122501.983	15,960	-

ΣΥΝΤΕΤΑΓΜΕΝΕΣ ΚΟΡΥΦΩΝ ΟΡΙΟΓΡΑΜΜΩΝ ΑΙΓΙΑΛΟΥ & ΠΑΡΑΛΙΑΣ					
ΟΡΙΟΓΡΑΜΜΗ ΑΙΓΙΑΛΟΥ			ΟΡΙΟΓΡΑΜΜΗ ΠΑΡΑΛΙΑΣ		
Α/Α	Χ	Ψ	Α/Α	Χ	Ψ
A1=1	421803.81	4122285.09	A1'=1	421813.34	4122288.23
A2	421797.42	4122310.64	A2'	421807.09	4122313.19
A3	421791.29	4122333.51	A3'	421801.03	4122335.80
A4	421786.82	4122355.45	A4'	421796.89	4122356.08
A5	421788.12	4122372.69	A5'	421797.97	4122370.36
A6	421796.00	4122391.99	A6'	421805.08	4122387.77
A7	421802.17	4122403.75	A7'	421810.47	4122398.06
A8	421810.33	4122413.09	A8'	421818.64	4122407.39
A9	421817.86	4122427.43	A9'	421826.23	4122421.86
A10	421834.80	4122447.89	A10'	421844.88	4122444.38
A11	421834.61	4122456.85	A11'	421844.55	4122459.72
A12	421831.51	4122462.02	A12'	421839.26	4122468.54
A13	421828.13	4122464.93	A13'	421830.49	4122476.10
A14	421822.22	4122463.14	A14'	421819.75	4122472.84
A15	421807.85	4122460.18	A15'	421805.94	4122470.00
A16	421800.23	4122458.79	A16'	421797.83	4122468.52
A17	421782.41	4122453.23	A17'	421780.85	4122463.21
A18	421766.57	4122453.10	A18'	421770.54	4122463.13
A19	421750.24	4122467.61	A19'	421757.93	4122474.16
A20	421737.37	4122485.00	A20'	421745.76	4122490.47
A21	421731.18	4122495.87	A21'	421736.34	4122507.06
A22	421725.61	4122494.79	A22'	421720.13	4122503.93
A23	421722.57	4122491.09	A23'	421711.94	4122493.90
A24	421723.58	4122485.22	A24'	421712.66	4122489.70
A25	421703.05	4122470.51	A25'	421698.33	4122479.43
A26	421692.04	4122466.48	A26'	421689.24	4122476.10
A27	421666.05	4122460.78	A27'	421660.45	4122469.79
A28	421658.07	4122450.79	A28'	421647.92	4122454.11
A29	421658.82	4122433.37	A29'	421648.68	4122436.31
A30	421646.92	4122416.24	A30'	421639.97	4122423.77
A31	421636.96	4122410.45	A31'	421633.87	4122420.05
A32	421614.07	4122406.96	A32'	421615.54	4122417.30
A33	421595.84	4122415.39	A33'	421598.54	4122425.16
A34	421575.83	4122417.51	A34'	421576.89	4122427.45

ΜΕΤΑΤΡΟΠΗ ΣΥΝΤΕΤΑΓΜΕΝΩΝ ΚΟΡΥΦΩΝ ΟΡΙΟΓΡΑΜΜΩΝ ΑΙΓΙΑΛΟΥ & ΠΑΡΑΛΙΑΣ					
ΣΥΝΤΕΤΑΓΜΕΝΕΣ ΗΑΤΤ			ΣΥΝΤΕΤΑΓΜΕΝΕΣ ΕΓΣΑ 87		
Α/Α	X	Ψ	Α/Α	X	Ψ
A1=1	13472.30	-501.00	A1=1	421803.81	4122285.09
A1'=1'	13482.00	-497.75	A1'=1'	421813.34	4122288.23

ΚΤΗΜΑΤΟΓΡΑΦΙΚΟΣ ΠΙΝΑΚΑΣ ΦΕΡΟΜΕΝΩΝ ΙΔΙΟΚΤΗΤΩΝ

Α/Α	ΟΝΟΜΑΤΕΠΩΝΥΜΟ ΙΔΙΟΚΤΗΤΗ
1	Γεώργιος Μπάρας
2	Δημήτριος & Αικατερίνη Κουτσολιούτσου

ΥΠΟΜΝΗΜΑ

⊕	αμιγαλιά
	χαρουπιά
	Ελιά
	διακοσμητικά-δένδρα
	Κυπαρίσσι
	πορτοκαλιά-λεμονιά
	Πεύκος
	Βούλος
	Στύλος φωτισμού Δ
	πάδι προνοίας
	πεζόδρομο
	παρέρι
	φρούδι προνοίας

ΑΠΟΣΠΑΣΜΑ ΧΑΡΤΗ 1:50000 ΓΥΣ

ΘΕΣΗ ΔΙΟΙΚΗΤΙΚΟΥ ΚΑΘΟΡΙΣΜΟΥ ΑΙΓΙΑΛΟΥ & ΠΑΡΑΛΙΑΣ

ΑΠΟΣΠΑΣΜΑ ΓΥΣ 1:5000 (7329-5)

ΤΕΧΝΙΚΗ ΕΤΑΙΡΕΙΑ
ΜΕΤΡΗΣΗ Ε.Π.Ε.

21 300 Κρανίδι
Τηλ. 27540-22450, 23403

ΑΚΡΙΒΕΣ ΦΩΤΟΑΝΤΙΓΡΑΦΟ
Ο ΠΡΟΪΣΤΑΜΕΝΟΣ
ΤΗΣ ΚΤΗΜΑΤΙΚΗΣ ΥΠΗΡ. ΠΕΙΡΑΙΑ

Εργοδότης:
ΔΗΜΗΤΡΙΟΣ & ΑΙΚΑΤΕΡΙΝΗ ΚΟΥΤΣΟΛΙΟΥΤΣΟΥ

Έργο:
ΤΟΠΟΓΡΑΦΙΚΗ ΜΕΛΕΤΗ ΓΙΑ ΤΗΝ ΧΑΡΑΞΗ
ΟΡΙΟΓΡΑΜΜΩΝ ΑΙΓΙΑΛΟΥ ΚΑΙ ΠΑΡΑΛΙΑΣ

Θέση:
ΜΠΙΘΙΣΤΑΜΝΑ ΣΠΕΤΣΩΝ
ΝΟΜΑΡΧΙΑ ΑΘΗΝΩΝ ΔΙΑΜΕΡΙΣΜΑ ΠΕΙΡΑΙΩΣ

Θέμα σχεδίου:
ΤΟΠΟΓΡΑΦΙΚΟ ΔΙΑΓΡΑΜΜΑ

Αριθμός σχεδίου 1

ΚΛΙΜΑΚΑ
1:500
υποδιαίρεση 1.00 m

Χρόνος μελέτης: 01.2010

υπογραφή *σφραγίδα*

ΣΤΑΥΡΟΣ ΑΘ. ΑΝΤΩΝΟΠΟΥΛΟΣ
ΔΙΠΛ. ΑΓΡΟΝΟΜΟΣ - ΤΟΠΟΓΡΑΦΟΣ - ΜΗΧΑΝΙΚΟΣ
ΕΘΝΙΚΟΥ ΜΕΤΣΟΒΙΟΥ ΠΟΛΥΤΕΧΝΕΙΟΥ
ΜΕ ΑΟΕ Τ.Ε.Ε. - Αριθμ. Μητρώου 52716
ΑΦΜ: 038174828 ΔΟΥ ΚΡΑΝΙΔΙΟΥ
ΚΡΑΝΙΔΙ 215 00 - ΤΗΛ. 27540 22450

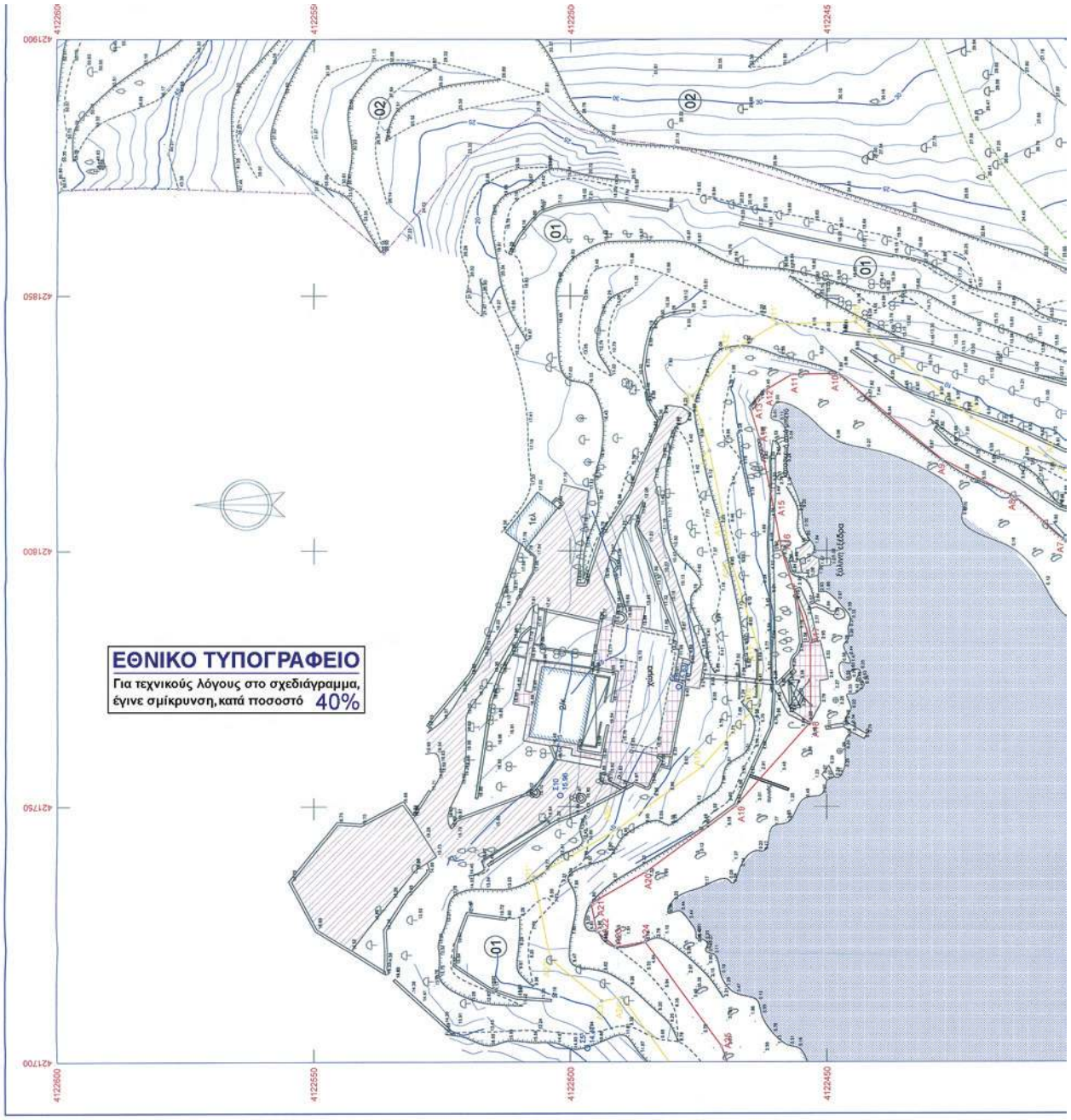
ΕΘΝΙΚΟ ΤΥΠΟΓΡΑΦΕΙΟ
Για τεχνικούς λόγους στο σχεδιάγραμμα,
έγινε σμίκρυνση, κατά ποσοστό 40%

ΑΠΟΣΠΑΣΜΑ ΧΑΡΤΗ 1:50000 ΓΥΣ

ΘΕΣΗ ΔΙΟΙΚΗΤΙΚΟΥ ΚΑΘΟΡΙΣΜΟΥ ΑΙΓΑΛΟΥ & ΠΑΡΑΛΙΑΣ

ΑΠΟΣΠΑΣΜΑ ΓΥΣ 1:5000 (7329-5)

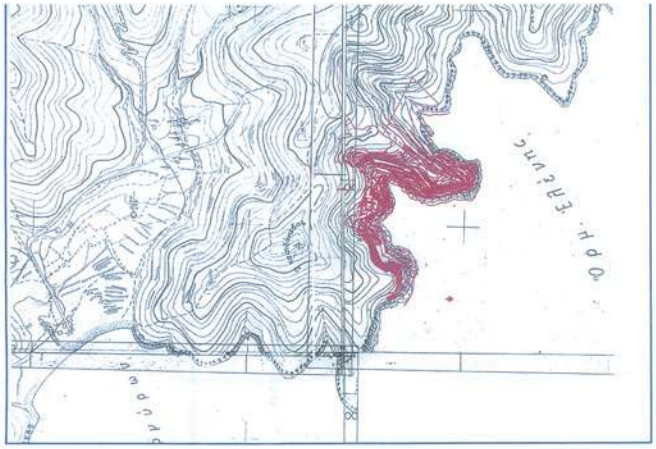

ΔΙΑΝΟΜΗ ΠΙΝΑΚΙΔΩΝ

ΥΠΟΜΝΗΜΑ ΕΠΙΤΡΟΠΗΣ

1. Το παρόν τοπογραφικό διάγραμμα συνοδεύει την από 09/06/2010 έκθεση της επιτροπής καθορισμού των ορίων αιγιαλού και παραλίας δυνάμει του άρθρου 3 του Ν. 2971/2001 Φ.Ε.Κ.285/19-12-2001 τεύχος Α
2. (κόκκινη) οριογραμμή αιγιαλού (Α1-Α2-Α3-Α4-Α5-Α6-Α7-Α8-Α9-Α10-Α11-Α12-Α13-Α14-Α15-Α16-Α17-Α18-Α19-Α20-Α21-Α22-Α23-Α24-Α25-Α26-Α27-Α28-Α29-Α30-Α31-Α32-Α33-Α34)
   (κίτρινη) οριογραμμή παραλίας (Α1'-Α2'-Α3'-Α4'-Α5'-Α6'-Α7'-Α8'-Α9'-Α10'-Α11'-Α12'-Α13'-Α14'-Α15'-Α16'-Α17'-Α18'-Α19'-Α20'-Α21'-Α22'-Α23'-Α24'-Α25'-Α26'-Α27'-Α28'-Α29'-Α30'-Α31'-Α32'-Α33'-Α34')
3. Οι κορυφές των οριογραμμών αιγιαλού και παραλίας εξαρτώνται από το κρατικό δίκτυο συντεταγμένων με προβολικό σύστημα ΕΓΣΑ 87
4. Η ζώνη της παραλίας τίθεται παράλληλα στην γραμμή του αιγιαλού σε απόσταση 10 μ.

Η ΕΠΙΤΡΟΠΗ

Ο ΠΡΟΕΔΡΟΣ

Σ. Ηλιόπουλος

ΤΑ ΜΕΛΗ

1) ΑΒΡΑΜΑΜ ΓΙΩΡΓΟΣ Π.Ε. ΑΠΟΣΠΑΣΜΑΤΟΓΡΑΦΙΚΟΣ ΜΗΧΑΝΙΚΟΣ

2) απούσα

3) απούσα

4) ΜΙΧΑΗΛ Δ. ΦΛΟΥΡΗΣ ΔΙΟΙΚΗΤΙΚΟΣ ΜΗΧΑΝΙΚΟΣ Δ.Ε.

4122600

4122550

4122500

4122450

ΜΕΘΟΔΟΣ ΕΞΑΡΤΗΣΗΣ: Μ.Ε.Τ.
ΠΡΟΒΟΛΙΚΟ ΣΥΣΤΗΜΑ ΕΓΣΑ87
Προβολή: Εγκάρσια Μερκατορική
Κεντρικός Μεσημβρινός: λο=24 00' 00'' με Κο=0,99967509
Τεταρτημόριο Κεντρικού Μεσημβρινού:+500000.0m
Γεωγραφικό Πλάτος Αναφοράς: 00 00' 00''
Υψομετρική αφετηρία : Μέση στάθμη θάλασσας

ΤΡΙΓΩΝΟΜΕΤΡΙΚΑ ΣΗΜΕΙΑ ΕΞΑΡΤΗΣΗΣ				
ΚΩΔΙΚΟΣ	Χ	Ψ	Z	ΟΝΟΜΑΣΙΑ
Τ350002	421683,011	4122663,931	77,43	ΚΑΣΙΔΟΚΑΒΟΣ
Τ350013	418321,509	4126462,361	21,77	ΜΠΟΥΡΜΟΥΛΟ
ΣΥΝΤΕΤΑΓΜΕΝΕΣ ΣΤΑΣΕΩΝ				
ΚΩΔΙΚΟΣ	Χ	Ψ	Z	
Σ1	421947,818	4122628,159	66,740	-
Σ2	421997,317	4122669,425	67,283	-
Σ3	421832,769	4122600,755	59,119	-
Σ4	421818,932	4122381,927	14,456	-
Σ5	421702,706	4122496,686	14,471	-
Σ6	421773,471	4122478,739	15,830	-
Σ10	421752,191	4122501,983	15,960	-

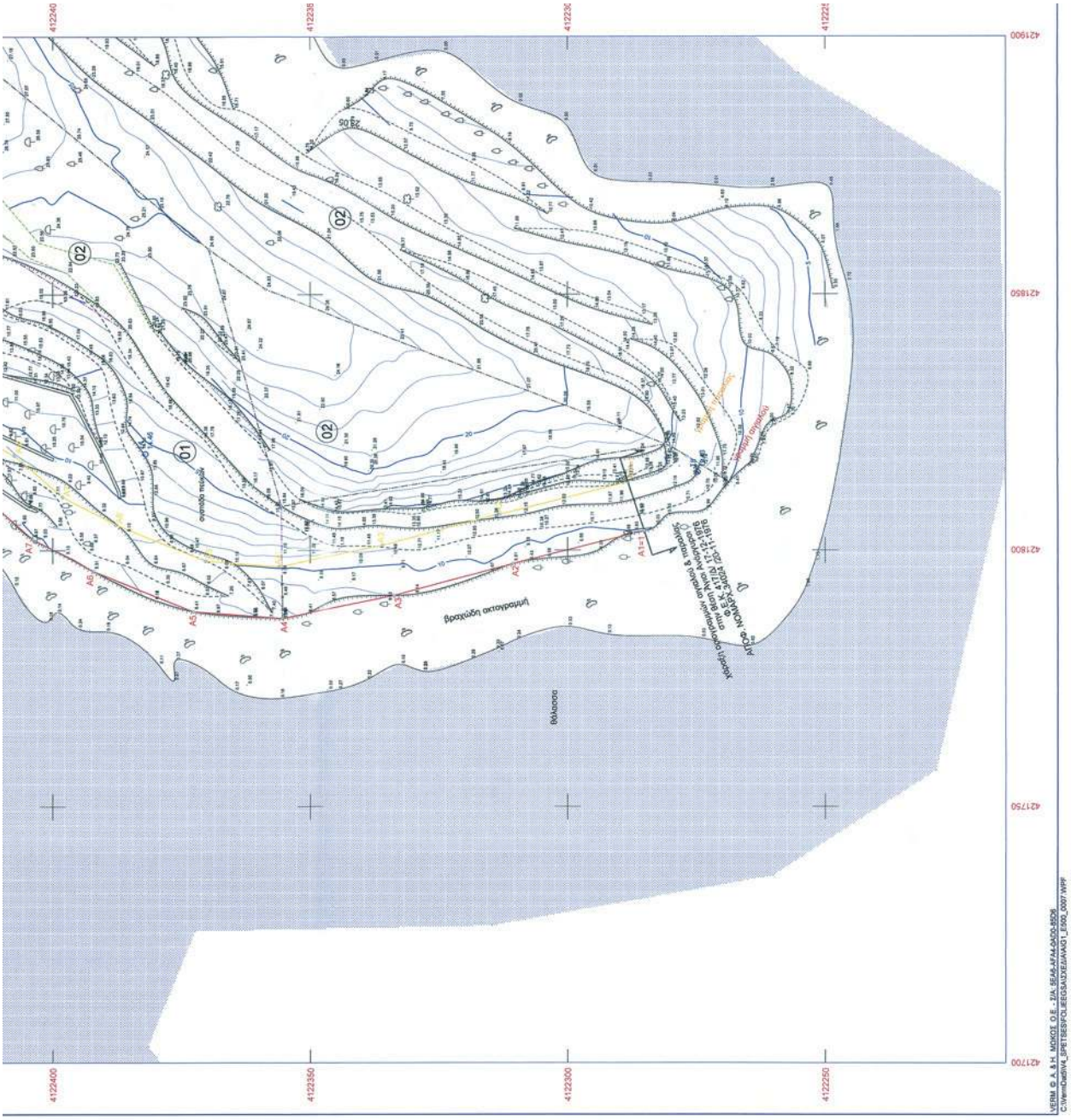
412240
412238
412236
412234
4122400
4122350
4122300
4122250
4217900
4217850
4217800
4217750
4217700
02
01
Χαμηλή υπολειμματική ορθολιθικά & ασυμπύκνωτα
στη βάση πάνω ανάντικου
ΑΠΟΦΑΣΗ ΝΟΜΑΡΧΗ 3402/ 20-11-1978
Υπόγειο ρέμα
Υπόγειο ρέμα
Βραχώδη ακτογραμμή
Θάλασσα
A1
A2
A3
A4
A5
A6
A7
USTM Ο.Α.Δ.Κ. MINOS O.E. - ΣΥΛ ΕΕΑΑ-ΑΓΙΑΛΑΝΟΣ-ΒΟΡΙ
C:\Users\admin_SPETSESPO-LEESSA\DEIAHAGT_DWG_0007.NWP

4122400

4122350

4122300

4122250

ΣΥΝΤΕΤΑΓΜΕΝΕΣ ΚΟΡΥΦΩΝ ΟΡΙΟΓΡΑΜΜΩΝ ΑΙΓΙΑΛΟΥ & ΠΑΡΑΛΙΑΣ					
ΟΡΙΟΓΡΑΜΜΗ ΑΙΓΙΑΛΟΥ			ΟΡΙΟΓΡΑΜΜΗ ΠΑΡΑΛΙΑΣ		
Α/Α	Χ	Ψ	Α/Α	Χ	Ψ
A1=1	421803.81	4122285.09	A1'=1'	421813.34	4122288.23
A2	421797.42	4122310.64	A2'	421807.09	4122313.19
A3	421791.29	4122333.51	A3'	421801.03	4122335.80
A4	421786.82	4122355.45	A4'	421796.89	4122356.08
A5	421788.12	4122372.69	A5'	421797.97	4122370.36
A6	421796.00	4122391.99	A6'	421805.08	4122387.77
A7	421802.17	4122403.75	A7'	421810.47	4122398.06
A8	421810.33	4122413.09	A8'	421818.64	4122407.39
A9	421817.86	4122427.43	A9'	421826.23	4122421.86
A10	421834.80	4122447.89	A10'	421844.88	4122444.38
A11	421834.61	4122456.85	A11'	421844.55	4122459.72
A12	421831.51	4122462.02	A12'	421839.26	4122468.54
A13	421828.13	4122464.93	A13'	421830.49	4122476.10
A14	421822.22	4122463.14	A14'	421819.75	4122472.84
A15	421807.85	4122460.18	A15'	421805.94	4122470.00
A16	421800.23	4122458.79	A16'	421797.83	4122468.52
A17	421782.41	4122453.23	A17'	421780.85	4122463.21
A18	421766.57	4122453.10	A18'	421770.34	4122463.13
A19	421750.24	4122467.61	A19'	421757.93	4122474.16
A20	421737.37	4122485.00	A20'	421745.76	4122490.47
A21	421731.18	4122495.87	A21'	421736.34	4122507.06
A22	421725.61	4122494.79	A22'	421720.17	4122503.93
A23	421722.57	4122491.09	A23'	421711.94	4122493.90
A24	421723.58	4122485.22	A24'	421712.66	4122489.70
A25	421703.05	4122470.51	A25'	421698.33	4122479.43
A26	421692.04	4122466.48	A26'	421689.24	4122476.10
A27	421666.05	4122460.78	A27'	421660.45	4122469.79
A28	421658.07	4122450.79	A28'	421647.92	4122454.11
A29	421658.82	4122433.37	A29'	421648.68	4122436.31
A30	421646.92	4122416.24	A30'	421639.97	4122423.77
A31	421636.96	4122410.45	A31'	421633.57	4122420.05
A32	421614.07	4122406.96	A32'	421615.54	4122417.30
A33	421595.84	4122415.39	A33'	421598.54	4122425.16
A34	421575.83	4122417.51	A34'	421576.89	4122427.45

ΜΕΤΑΤΡΟΠΗ ΣΥΝΤΕΤΑΓΜΕΝΩΝ ΚΟΡΥΦΩΝ ΟΡΙΟΓΡΑΜΜΩΝ ΑΙΓΙΑΛΟΥ & ΠΑΡΑΛΙΑΣ					
ΣΥΝΤΕΤΑΓΜΕΝΕΣ ΗΑΤΤ			ΣΥΝΤΕΤΑΓΜΕΝΕΣ ΕΓΣΑ 87		
Α/Α	Χ	Ψ	Α/Α	Χ	Ψ
A1=1	13472.50	-501.00	A1=1	421803.81	4122285.09
A1'=1'	13482.00	-497.75	A1'=1'	421813.34	4122288.23

ΚΤΗΜΑΤΟΓΡΑΦΙΚΟΣ ΠΙΝΑΚΑΣ ΦΕΡΟΜΕΝΩΝ ΙΔΙΟΚΤΗΤΩΝ

Α/Α	ΟΝΟΜΑΤΕΠΩΝΥΜΟ ΙΔΙΟΚΤΗΤΗ
1	Γεώργιος Μπάφρας
2	Δημήτριος & Αικατερίνη Κουτσολιούτσου

ΥΠΟΜΝΗΜΑ

- αμυγδαλιά
- χαρουπιά
- Ελιά
- διακοσμητικό δένδρο
- Κωνοφόρο
- πορτοκαλιά-λεμονιά
- Φοίνικας
- Θράχος
- Στέλεχος φωτισμού δ.
- πόδι πρανούς
- πεζούλι
- τοιχίο
- φρύδι πρανούς

ΘΕΩΡΗΘΗΚΕ
Πειραιάς 9/6/2010
Ο Προϊστάμενος

ΕΛΕΓΧΘΗΚΕ
Επί τόπου για την ακρίβεια της αποτύπωσης
Πειραιάς 19/6/2010
Ο Μηχανικός
ΑΒΡΑΑΜ ΓΙΩΡΓΟΣ
Π.Ε. ΑΓΡΟΝΟΜΟΣ/ΤΟΠΟΓΡΑΦΟΣ/ΜΗΧ/ΚΟΣ

ΤΕΧΝΙΚΗ ΕΤΑΙΡΕΙΑ
ΜΕΤΡΗΣΗ Ε.Π.Ε.
21 300 Κρανίδι
Τηλ. 27540-22450, 23403

ΑΚΡΙΒΕΣ ΦΩΤΟΑΝΤΙΓΡΑΦΟ
Πειραιάς 17-8-11
Ο ΠΡΟΪΣΤΑΜΕΝΟΣ ΤΗΣ ΚΤΗΜΑΤΙΚΗΣ ΥΠΗΡ. ΠΕΙΡΑΙΑ

Εργοδότης:
ΔΗΜΗΤΡΙΟΣ & ΑΙΚΑΤΕΡΙΝΗ ΚΟΥΤΣΟΛΙΟΥΤΣΟΥ

Έργο:
ΤΟΠΟΓΡΑΦΙΚΗ ΜΕΛΕΤΗ ΓΙΑ ΤΗΝ ΧΑΡΑΞΗ ΟΡΙΟΓΡΑΜΜΩΝ ΑΙΓΙΑΛΟΥ ΚΑΙ ΠΑΡΑΛΙΑΣ

Θέση:
ΜΠΙΘΙΣΤΑΜΝΑ ΣΠΕΤΣΩΝ
ΝΟΜΑΡΧΙΑ ΑΘΗΝΩΝ ΔΙΑΜΕΡΙΣΜΑ ΠΕΙΡΑΙΩΣ

Θέμα σχεδίου:
ΤΟΠΟΓΡΑΦΙΚΟ ΔΙΑΓΡΑΜΜΑ

Αριθμός σχεδίου 2

ΚΛΙΜΑΚΑ
1:500
ισοδύναμη 1.00 m

Χρόνος μελέτης: 01.2010

υπογραφή

σφραγίδα
ΣΤΑΥΡΟΣ ΑΘ. ΑΝΤΩΝΟΠΟΥΛΟΣ
ΔΙΠΛ. ΑΓΡΟΝΟΜΟΣ - ΤΟΠΟΓΡΑΦΟΣ - ΜΗΧΑΝΙΚΟΣ
ΕΘΝΙΚΟΥ ΜΕΤΣΟΒΙΟΥ ΠΟΛΥΤΕΧΝΕΙΟΥ
ΜΕ ΛΟΣ Τ.Ε.Ε. - Αριθμ. Μητρώου 52716
ΑΦΜ: 058174828 ΔΟΥ ΚΡΑΝΙΔΙΟΥ
ΚΡΑΝΙΔΙ 213 00 - ΤΗΛ. 27540 22450

Αριθμ. 1343 (2)

Κήρυξη έκτασης ως αναδασωτέας εμβαδού 3.596,99 τετρ. μέτρων, στη θέση «Τριανταφυλλιά ή βάλτος» οικισμού Καλεντζίου Δημοτικής Κοινότητας Ζευγολατιού της Δημοτικής Ενότητας Βόχας του Δήμου Βέλου - Βόχας Περιφερειακής Ενότητας Κορινθίας, λόγω εκχέρσωσης.

Ο ΓΕΝΙΚΟΣ ΓΡΑΜΜΑΤΕΑΣ
ΑΠΟΚΕΝΤΡΩΜΕΝΗΣ ΔΙΟΙΚΗΣΗΣ
ΠΕΛΟΠΟΝΝΗΣΟΥ, ΔΥΤΙΚΗΣ ΕΛΛΑΔΑΣ ΚΑΙ ΙΟΝΙΟΥ

Έχοντας υπόψη:

1. Τις διατάξεις:

α) Του Ν. 2503/1997 «Διοίκηση, οργάνωση, στελέχωση της Περιφέρειας, ρύθμιση θεμάτων για την Τοπική Αυτοδιοίκηση και άλλες διατάξεις».

β) Του Ν. 3200/1955 «Περί διοικητικής αποκέντρωσης» όπως τροποποιήθηκε και συμπληρώθηκε με το Ν.Δ. 532/1970 και μεταγενέστερες διατάξεις.

γ) Του Ν. 3852/2010 (Φ.Ε.Κ. 87/7-6-2010 τ.Α΄) «Νέα αρχιτεκτονική της Αυτοδιοίκησης και της Αποκεντρωμένης Διοίκησης - Πρόγραμμα Καλλικράτης».

δ) Του Π.Δ. 139/2010 (Φ.Ε.Κ. 232/27-12-2010 τ.Α΄) «Οργανισμός της Αποκεντρωμένης Διοίκησης Πελοποννήσου, Δυτικής Ελλάδας και Ιονίου».

ε) Της υπ' αριθ. 40/29-12-2010 (Φ.Ε.Κ. 247/31-12-2010 τ.Α΄) Πράξης του Υπουργικού Συμβουλίου περί παύσης εκ του νόμου των Γενικών Γραμματέων των Περιφερειών και διορισμού Γενικών Γραμματέων στις Αποκεντρωμένες Διοικήσεις του Κράτους.

2. Τις Διαταγές του Υπουργείου Γεωργίας: α) 160417/1180/8-7-80, β) 182447/3049/24-8-80.

3. Τις διατάξεις:

α) Της παρ. 1 άρθρου 24 και της παρ. 3 άρθρου 117 του Συντάγματος της χώρας μας.

β) Του Ν. 998/1979 «Περί προστασίας των δασών και των δασικών εν γένει εκτάσεων της χώρας» και συγκεκριμένα των άρθρων 38 παρ.1 και 41, παρ.1 και 3 σε συνδυασμό με την παρ. 1 άρθρου 3 και την παρ. 1ε άρθρου 4 του ιδίου Νόμου, όπως έχει τροποποιηθεί και ισχύει σήμερα.

4. Την υπ' αριθ. 2240/6-5-11 Πρόταση του Δασαρχείου Κορίνθου μετά την από 27-4-2011 Έκθεση Αυτοψίας - Φωτοερμηνείας - Βεβαίωσης Παράβασης της Δασολόγου Δασαρχείου Κορίνθου Βασιλικής Κουλού, σύμφωνα με την οποία η αναφερόμενη στο θέμα έκταση εμβαδού 3.596,99 τετρ. μέτρων, όπως αποτυπώνεται με τα στοιχεία Α, Β, Γ, Δ, Ε, Ζ, Η, Θ, Ι, Κ, Λ, Μ, Ν, Ξ, Ο, Π, Ρ, Σ, Τ, Α στο από 27-4-2011 συνημμένο Τοπογραφικό Διάγραμμα κλίμακας 1:2.000, ενώ καλυπτόταν από άτομα πλατάνου και αποτελούσε σαφώς ενιαία οργανική ενότητα με το παραπλήσιο αυτοφυές δάσος Χαλεπίου πεύκης με μέση διαχρονική συγκόμωση να υπερβαίνει τα εβδομήντα εκατοστά (0.70) και με υπόροφο από χαρακτηριστικά αείφυλλα πλατύφυλλα της περιοχής (πρίνο, σχίνο και κουμαριά), με συγκόμωση μεγαλύτερη από εβδομήντα εκατοστά (0.70), εκχερσώθηκε παράνομα και χωρίς την άδεια της αρμόδιας Δασικής Αρχής, τους μήνες Ιούλιο - Αύγουστο του έτους 2010 από τους Βλάσιο Λίλιο του Κυριάκου και Κυριάκο Λίλιο του Βλασίου, κατοίκους οικισμού Καλεντζίου Δ.Κ. Ζευγολατιού και συνεπώς επιβάλλεται η κήρυξη της ως αναδασωτέας, αποφασίζουμε:

Κηρύσσουμε ως αναδασωτέα την Δημόσια έκταση εμβαδού 3.596,99 τετρ. μέτρων στη θέση «Τριανταφυλλιά ή βάλτος» οικισμού Καλεντζίου Δημοτικής Κοινότητας Ζευγολατιού της Δημοτικής Ενότητας Βόχας του Δήμου Βέλου - Βόχας Περιφερειακής Ενότητας Κορινθίας, η οποία αποτελεί «δάσος» σύμφωνα με την παρ. 1 άρθρου 3 του Ν. 998/79 όπως τροποποιήθηκε και ισχύει σήμερα, αποτυπώνεται με τα στοιχεία Α, Β, Γ, Δ, Ε, Ζ, Η, Θ, Ι, Κ, Λ, Μ, Ν, Ξ, Ο, Π, Ρ, Σ, Τ, Α στο από 27-4-2011 συνημμένο Τοπογραφικό Διάγραμμα κλίμακας 1:2.000 και εντοπίζεται σε Απόσπασμα των υπ' αριθ. 392 191 και 392 188 Ορθοφωτοχαρτών του Υπουργείου Γεωργίας έτους 1996-97, με κλίμακα 1:5.000, οριοθετείται με τη χρήση συντεταγμένων στο Ε.Γ.Σ.Α. '87, ως εξής:

Σημείο	Α: Χ=392997.3615	Υ=4191427.4360
»	Β: Χ=392993.0502	Υ=4191366.8397
»	Γ: Χ=392981.7791	Υ=4191301.1717
»	Δ: Χ=392970.5736	Υ=4191224.0007
»	Ε: Χ=392971.8725	Υ=4191146.6618
»	Ζ: Χ=392959.9239	Υ=4191101.0983
»	Η: Χ=392959.0211	Υ=4191079.7520
»	Θ: Χ=392965.6521	Υ=4191053.2465
»	Ι: Χ=392979.7965	Υ=4191058.7102
»	Κ: Χ=392968.8363	Υ=4191092.4968
»	Λ: Χ=392978.2154	Υ=4191144.3037
»	Μ: Χ=392977.4542	Υ=4191199.6562
»	Ν: Χ=392979.8607	Υ=4191223.1343
»	Ξ: Χ=392997.0000	Υ=4191353.0000
»	Ο: Χ=393007.3773	Υ=4191375.1191
»	Π: Χ=393006.2527	Υ=4191418.6541
»	Ρ: Χ=393005.8235	Υ=4191435.2711
»	Σ: Χ=392989.6138	Υ=4191448.0380
»	Τ: Χ=392987.0000	Υ=4191437.6700

και συνορεύει:

ΒΟΡΕΙΑ: Με αναδασωτέα έκταση

ΝΟΤΙΑ: Με δάσος

ΑΝΑΤΟΛΙΚΑ: Με δάσος και αναδασωτέα έκταση

ΔΥΤΙΚΑ: Με δάσος

όπου σύνταξε η Δασολόγος του Δασαρχείου Κορίνθου Βασιλική Κουλού και θεώρησε ο Δασάρχης, με σκοπό την επανεγκατάσταση με φυσική ή τεχνητή αναγέννηση της δασικής βλάστησης που καταστράφηκε από την εκχέρσωση.

Η απόφαση αυτή να δημοσιευθεί στην Εφημερίδα της Κυβερνήσεως.

Πάτρα, 19 Σεπτεμβρίου 2011

Ο Γενικός Γραμματέας Αποκεντρωμένης Διοίκησης
ΑΝΑΣΤΑΣΙΟΣ Ν. ΑΠΟΣΤΟΛΟΠΟΥΛΟΣ

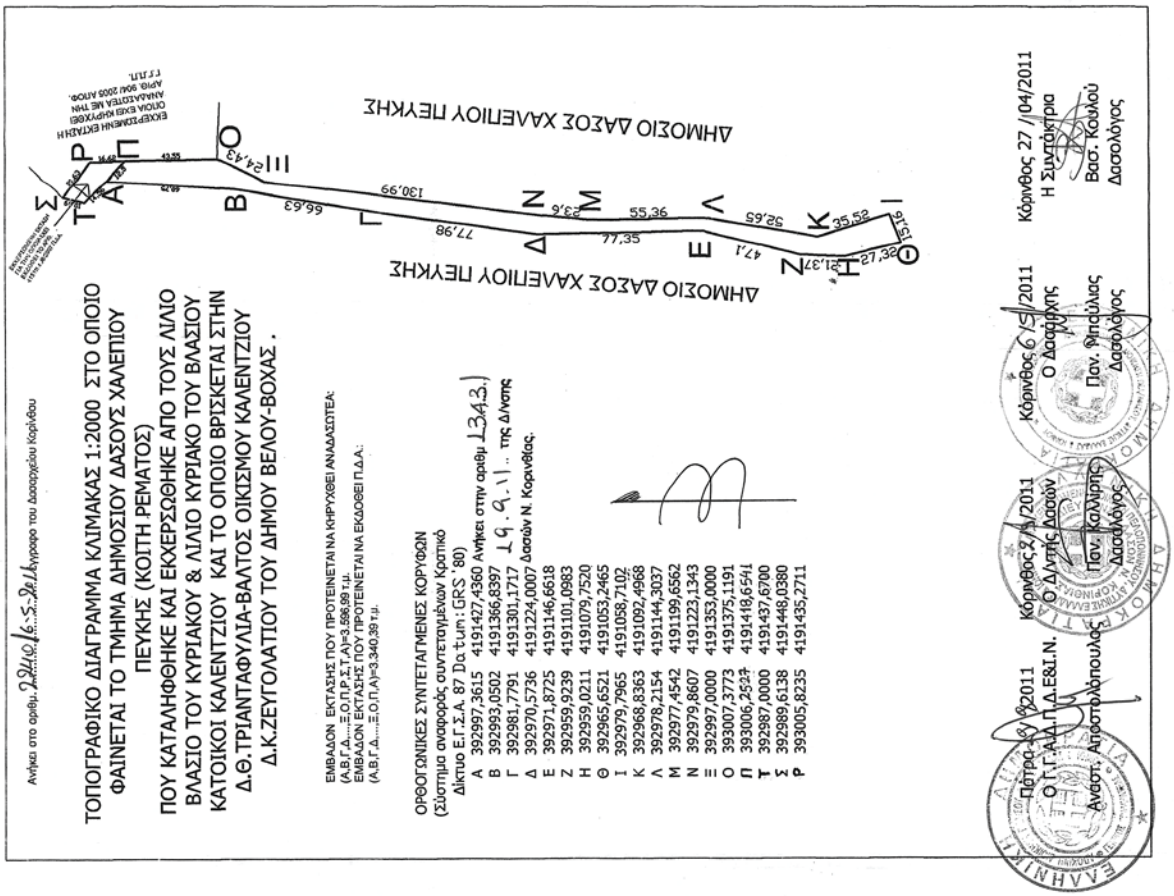

ΕΘΝΙΚΟ ΤΥΠΟΓΡΑΦΕΙΟ
Για τεχνικούς λόγους στο σχεδιάγραμμα, έγινε σμίκρυνση, κατά ποσοστό 56%

ΕΘΝΙΚΟ ΤΥΠΟΓΡΑΦΕΙΟ

ΕΦΗΜΕΡΙΣ ΤΗΣ ΚΥΒΕΡΝΗΣΕΩΣ

ΤΙΜΗ ΠΩΛΗΣΗΣ ΦΥΛΛΩΝ ΤΗΣ ΕΦΗΜΕΡΙΔΑΣ ΤΗΣ ΚΥΒΕΡΝΗΣΕΩΣ

Σε έντυπη μορφή:

- Για τα Φ.Ε.Κ. από 1 έως 16 σελίδες σε 1 € προσαυξανόμενη κατά 0,20 € για κάθε επιπλέον οκτασέλιδο ή μέρος αυτού.
- Για τα φωτοαντίγραφα Φ.Ε.Κ. σε 0,15 € ανά σελίδα.

Σε μορφή DVD/CD:

Τεύχος	Ετήσια έκδοση	Τριμηνιαία έκδοση	Μηνιαία έκδοση
Α΄	150 €	40 €	15 €
Β΄	300 €	80 €	30 €
Γ΄	50 €	-	-
Υ.Ο.Δ.Δ.	50 €	-	-
Δ΄	110 €	30 €	-

Τεύχος	Ετήσια έκδοση	Τριμηνιαία έκδοση	Μηνιαία έκδοση
Α.Α.Π.	110 €	30 €	-
Ε.Β.Ι.	100 €	-	-
Α.Ε.Δ.	5 €	-	-
Δ.Δ.Σ.	200 €	-	20 €
Α.Ε.-Ε.Π.Ε.	-	-	100 €

- Η τιμή πώλησης μεμονωμένων Φ.Ε.Κ. σε μορφή cd-rom από εκείνα που διατίθενται σε ψηφιακή μορφή και μέχρι 100 σελίδες, σε 5 € προσαυξανόμενη κατά 1 € ανά 50 σελίδες.

ΕΤΗΣΙΕΣ ΣΥΝΔΡΟΜΕΣ Φ.Ε.Κ.

Τεύχος	Έντυπη μορφή
Α΄	225 €
Β΄	320 €
Γ΄	65 €
Υ.Ο.Δ.Δ.	65 €

Τεύχος	Έντυπη μορφή
Δ΄	160 €
Α.Α.Π.	160 €
Ε.Β.Ι.	65 €
Α.Ε.Δ.	10 €

Τεύχος	Έντυπη μορφή
Α.Ε.-Ε.Π.Ε.	2.250 €
Δ.Δ.Σ.	225 €
Α.Σ.Ε.Π.	70 €
Ο.Π.Κ.	-

- Το τεύχος Α.Σ.Ε.Π. (έντυπη μορφή) θα αποστέλλεται σε συνδρομητές ταχυδρομικά, με την επιβάρυνση των 70 €, ποσό το οποίο αφορά τα ταχυδρομικά έξοδα.

- Η καταβολή γίνεται σε όλες τις Δημόσιες Οικονομικές Υπηρεσίες (Δ.Ο.Υ.). Το πρωτότυπο διπλότυπο (έγγραφο αριθμ. πρωτ. 9067/28.2.2005 2η Υπηρεσία Επιτρόπου Ελεγκτικού Συνεδρίου) με φροντίδα των ενδιαφερομένων, πρέπει να αποστέλλεται ή να κατατίθεται στο Εθνικό Τυπογραφείο (Καποδιστρίου 34, Τ.Κ. 104 32 Αθήνα).
- Σημειώνεται ότι φωτοαντίγραφα διπλοτύπων, ταχυδρομικές Επιταγές για την εξόφληση της συνδρομής, δεν γίνονται δεκτά και θα επιστρέφονται.
- Οι οργανισμοί τοπικής αυτοδιοίκησης, τα νομικά πρόσωπα δημοσίου δικαίου, τα μέλη της Ένωσης Ιδιοκτητών Ημερησίου Τύπου Αθηνών και Επαρχίας, οι τηλεοπτικοί και ραδιοφωνικοί σταθμοί, η Ε.Σ.Η.Ε.Α, τα τριτοβάθμια συνδικαλιστικά όργανα και οι τριτοβάθμιες επαγγελματικές ενώσεις δικαιούνται έκπτωσης πενήντα τοις εκατό (50%) επί της ετήσιας συνδρομής.
- Το ποσό υπέρ ΤΑ.Π.Ε.Τ. (5% επί του ποσού συνδρομής), καταβάλλεται ολόκληρο (Κ.Α.Ε. 3512) και υπολογίζεται πριν την έκπτωση.
- Στην Ταχυδρομική συνδρομή του τεύχους Α.Σ.Ε.Π. δεν γίνεται έκπτωση.

Πληροφορίες για δημοσιεύματα που καταχωρίζονται στα Φ.Ε.Κ. στο τηλ.: 210 5279000.
Φωτοαντίγραφα παλαιών Φ.Ε.Κ.: Μάρνη 8, τηλ.: 210 8220885, 210 8222924, 210 5279050.

Τα φύλλα όλων των τευχών της Εφημερίδας της Κυβερνήσεως διατίθενται δωρεάν σε ηλεκτρονική μορφή από την ιστοσελίδα του Εθνικού Τυπογραφείου (www.et.gr)

Ηλεκτρονική Διεύθυνση: http://www.et.gr - e-mail: webmaster.et@et.gr

ΟΙ ΥΠΗΡΕΣΙΕΣ ΕΞΥΠΗΡΕΤΗΣΗΣ ΠΟΛΙΤΩΝ ΛΕΙΤΟΥΡΓΟΥΝ ΚΑΘΗΜΕΡΙΝΑ ΑΠΟ 08:00 ΜΕΧΡΙ 13:30

04003881010110012

ΑΠΟ ΤΟ ΕΘΝΙΚΟ ΤΥΠΟΓΡΑΦΕΙΟ
ΚΑΠΟΔΙΣΤΡΙΟΥ 34 * ΑΘΗΝΑ 104 32 * ΤΗΛ. 210 52 79 000 * FAX 210 52 21 004