Signature Not Verified
Digitally signed by Theodoros Moumouris
Date: 2011.11.14 09:47:58 EET
Reason: Signed PDF (embedded)
Location: Athens, Ethniko Typografio

ΕΦΗΜΕΡΙΣ ΤΗΣ ΚΥΒΕΡΝΗΣΕΩΣ

ΤΗΣ ΕΛΛΗΝΙΚΗΣ ΔΗΜΟΚΡΑΤΙΑΣ

ΤΕΥΧΟΣ ΤΕΤΑΡΤΟ **Αρ. Φύλλου 432**

7 Νοεμβρίου 2011

ΑΠΟΦΑΣΕΙΣ

Αριθμ. 19098/116887

Καθορισμός ορίων αιγιαλού- παραλίας και παλαιού αιγιαλού, στην περιοχή «από Σουβάλα Ραχών έως Αλμυροπόταμο Αχλαδίου» Δήμου Στυλίδας Ν. Φθιώτιδας.

Η ΓΕΝΙΚΗ ΓΡΑΜΜΑΤΕΑΣ
ΑΠΟΚΕΝΤΡΩΜΕΝΗΣ ΔΙΟΙΚΗΣΗΣ
ΘΕΣΣΑΛΙΑΣ - ΣΤΕΡΕΑΣ ΕΛΛΑΔΑΣ

Έχοντας υπόψη:

1. Τις διατάξεις του Ν. 2971/2001 «περί αιγιαλού και παραλίας και άλλες διατάξεις», όπως έχει τροποποιηθεί και ισχύει σήμερα.

2. Τις διατάξεις του Ν 3200/55 «περί διοικητικής αποκεντρώσεως», όπως αυτές τροποποιήθηκαν και ισχύουν σήμερα με τα Ν.Δ. 532/70, Β.Δ. 704/70, Β.Δ. 705/70, Β.Δ. 192/72, Π.Δ. 71/84, Π.Δ. 347/86, Ν. 2026/92 και Π.Δ. 97/93.

3. Τις διατάξεις του Π.Δ. 551/88 «Οργάνωση Νομαρχιών- Οργάνωση Οικονομικών Υπηρεσιών» (ΦΕΚ 259/τ.Α΄), όπως τροποποιήθηκε και ισχύει.

4. Τις διατάξεις του Π.Δ.284/88 «περί οργανισμού Υπ. Οικονομικών».

5. Τις διατάξεις του Ν.2503/97 «περί διοίκησης οργάνωσης στελέχωσης της περιφέρειας, ρύθμιση θεμάτων για την Τοπική Αυτοδιοίκηση και άλλες διατάξεις» (ΦΕΚ 107, τ.Α΄).

6. Τις διατάξεις της παρ. 21 του άρθρου 46 του Ν.3220/2004 (ΦΕΚ 15, τ.Α΄/28/1/2004) «μέτρα αναπτυξιακής και κοινωνικής πολιτικής-αντικειμενοποίηση του φορολογικού ελέγχου και άλλες διατάξεις» δυνάμει των οποίων από 10/4/2004, αρμοδιότητες του Υπουργού Οικονομίας και Οικονομικών, οι οποίες ανήκαν ή είχαν μεταβιβαστεί στους Νομάρχες μέχρι την έναρξη λειτουργίας των Νομαρχιακών Αυτοδιοικήσεων και αφορούν θέματα του Υπουργείου Οικονομίας και Οικονομικών, που εξαιρέθηκαν από την κατάργηση με τις διατάξεις της παρ.2 του άρθρου 39 του Ν. 2218/1994, περιέρχονται στους Γενικούς Γραμματείς των Περιφερειών.

7. Την υπ'αριθμ. 1063649/790/Α0006/3/8/2004 απόφαση του Υπουργού Οικονομίας και Οικονομικών «περί καταγραφής και διοικητικής κωδικοποίησης των αρμοδιοτήτων σε θέματα Υπηρεσιών Υπουργείου Οικονομίας και Οικονομικών, που περιέρχονται στους Γενικούς Γραμματείς Περιφερειών κατά τις διατάξεις της παρ.21 του άρθρου 46 του Ν.3220/2004».

8. Τις διατάξεις του Ν.3852/2010 (ΦΕΚ 87 τ.Α΄/7-6-2010) περί «νέας αρχιτεκτονικής της Αυτοδιοίκησης και της Αποκεντρωμένης Διοίκησης- Πρόγραμμα Καλλικράτης».

9. Τις διατάξεις της παρ.1 και 2 του άρθρου 6 του Ν.3852/2010, με τις οποίες συστάθηκαν ως ενιαίες αποκεντρωμένες μονάδες διοίκησης του Κράτους 7 Αποκεντρωμένες Διοικήσεις μεταξύ των οποίων και η Αποκεντρωμένη Διοίκηση Θεσσαλίας- Στερεάς Ελλάδας, η οποία εκτείνεται στα όρια των περιφερειών Θεσσαλίας και Στερεάς Ελλάδας, με έδρα την Λάρισα και για τα καθήκοντα των Γενικών Γραμματέων των Αποκεντρωμένων Διοικήσεων, εφαρμόζονται οι σχετικές διατάξεις του Ν. 2503/1997 (ΦΕΚ 107 τ.Α΄).

10. Τις διατάξεις της παρ.1 του άρθρου 280 του Ν.3852/2010, σύμφωνα με τις οποίες οι Αποκεντρωμένες Διοικήσεις ασκούν τις αρμοδιότητες των κρατικών Περιφερειών, περιλαμβανομένων και εκείνων των αντίστοιχων συλλογικών οργάνων τους, όπως αυτές καθορίζονταν στον ιδρυτικό τους νόμο 2503/1997, καθώς και τους μεταγενέστερους ειδικούς νόμους και τις σχετικές κανονιστικές διατάξεις, όπως ισχύουν με εξαίρεση τις αρμοδιότητες που περιέρχονται με το άρθρο 186 του ιδίου νόμου, στις περιφέρειες.

11. Τις διατάξεις της παρ.4 του άρθρου 283 του Ν.3852/2010, από την έναρξη λειτουργίας των αποκεντρωμένων διοικήσεων καταργούνται οι περιφέρειες που έχουν ιδρυθεί με τον Ν. 2503/1997 (ΦΕΚ 107 τ.Α΄) και υπεισέρχονται αυτοδικαίως από την έναρξη λειτουργίας τους και χωρίς άλλη διατύπωση σε όλα τα δικαιώματα και τις υποχρεώσεις των καταργούμενων περιφερειών συμπεριλαμβανομένων και των διεθνών τους συνεργασιών κατά τον λόγο συμμετοχής τους σ΄ αυτές.

12. Το υπ' αριθμ. Δ6Α 102271 ΕΞ 2011/10-2-2011 έγγραφο του Υπ. Οικονομικών, σύμφωνα με το οποίο οι αρμοδιότητες του Υπουργού Οικονομικών, που περιήλθαν στους Γενικούς Γραμματείς των Περιφερειών (του Ν. 2503/1997, ΦΕΚ 107 τ.Α΄), σύμφωνα με τις διατάξεις της παρ.21 του άρθρου 46 του Ν.3220/2004 (ΦΕΚ 15 τ.Α΄) και καταγράφονται στην υπ' αριθμ. 1063649/790/Α0006/3-8-2004 απόφαση του Υπουργού Οικονομίας και Οικονομικών, ασκούνται, από 1/1/2011, από τον Γενικό Γραμματέα της Αποκεντρωμένης Διοίκησης.

13. Τις διατάξεις του Π.Δ. 138/23-12-2010 (ΦΕΚ 231/Α/27.12.2010) «περί οργανισμού Αποκεντρωμένης Διοίκησης Θεσσαλίας- Στερεάς Ελλάδας».

14. Την από 8/4/2011 έκθεση της κατά το άρθρο 3 του Ν. 2971/2001 αρμοδίας Επιτροπής Καθορισμού ορίων αιγιαλού, παραλίας και παλαιού αιγιαλού, που καθόρισε τα όρια του αιγιαλού, της παραλίας και του παλαιού αιγιαλού στην περιοχή «από Σουβάλα Ραχών έως Αλμυροπόταμο Αχλαδίου» Δήμου Στυλίδας Ν. Φθιώτιδας, με ενδιαφερόμενο τον Βασίλειο Καραγιάννη.

15. Το από Οκτώβριο 2010, με κλίμακα 1:500 τοπογραφικό και υψομετρικό διάγραμμα του Τοπογράφου Μηχ/κου Χρήστου Σαλόγιαννου, το οποίο ελέγχθηκε για την ακρίβεια της αποτύπωσης την 1/3/2011 από τον Γεώργιο Στρωματιά Τοπογράφο Μηχ/κο της Κτηματικής Υπηρεσίας και θεωρήθηκε την ίδια ημερομηνία από την Πρασσά Παρασκευή Τοπογράφο Μηχ/κο, Αναπληρώτρια Προϊσταμένη της Κτηματικής Υπηρεσίας, όπως ορίζουν οι διατάξεις του άρθρου 4 παρ. 2 του Ν.2971/2001 και συνοδεύει την έκθεση της προαναφερόμενης Επιτροπής.

16. Τα έγγραφα με αριθμ. Φ.187.2/282/84/18-6-1984 και Φ.544.5/348/09/29-5-2009 του Γεν. Επιτελείου Ναυτικού που ελήφθησαν υπ' όψη της Επιτροπής Καθορισμού.

17. Το έγγραφο Φ.544.5/730/11/27-7-2011/ΓΕΝ/Α2/τμ.VI με το οποίο απεστάλησαν τα σχετικά στοιχεία στο ΓΕΕΘΑ/Γ΄κλάδος/Γ2/ΤΕΥ για την σύμφωνο ή μη γνώμη τους, για την σύνταξη του καθορισμού κ.λπ., σύμφωνα με το άρθρο 113 του Ν.3978/2011 (ΦΕΚ 137/16-6-2011/τευχ. Α΄), χωρίς μέχρι σήμερα να έχει ληφθεί αρνητική απάντηση.

18. Το με αριθμ. Φ.121/ 2219 /5-10-2011 έγγραφο της Κτηματικής Υπηρεσίας Ν. Φθιώτιδας, με το οποίο ζητείται η έκδοση απόφασης, αποφασίζουμε:

1. Επικυρώνουμε την από 8/4/2011 έκθεση της κατά το άρθρο 3 του Ν.2971/2001 αρμόδιας Επιτροπής Καθορισμού των ορίων αιγιαλού, παραλίας και παλαιού αιγιαλού στην περιοχή «από Σουβάλα Ραχών έως Αλμυροπόταμο Αχλαδίου» Δήμου Στυλίδας Ν. Φθιώτιδας και το από Οκτώβριο 2010, με κλίμακα 1:500 Τοπογραφικό και Υψομετρικό διάγραμμα, του Τοπογράφου Μηχ/κού Χρήστου Σαλόγιαννου (σε μία πινακίδα), που ελέγχθηκε γιά την ακρίβεια της αποτυπώσεως την 1/3/2011 από τον Στρωματιά Γεώργιο Τοπογράφο Μηχ/κό υπάλληλο της Κτηματικής Υπηρεσίας Ν. Φθιώτιδας και θεωρήθηκε την ίδια ημερομηνία από την Πρασσά Παρασκευή Τοπογράφο Μηχ/κό, Αναπληρώτρια Προϊσταμένη της Κτηματικής Υπηρεσίας Ν. Φθιώτιδας, όπως ορίζουν οι διατάξεις του άρθρου 4 παρ. 2 του Ν.2971/2001 και συνοδεύει την Έκθεση της προαναφερόμενης Επιτροπής.

2. Στο παραπάνω τοπογραφικό διάγραμμα καθορίσθηκαν από την αρμόδια Επιτροπή:

α. Η οριογραμμή του αιγιαλού με κόκκινη συνεχή πολυγωνική γραμμή με στοιχεία 11, 12, 13....19, 20, 21, 1 της οποίας οι κορυφές εξασφαλίζονται από συντεταγμένες προβολής ΕΓΣΑ 87.

β. Η οριογραμμή της παραλίας με κίτρινη συνεχή πολυγωνική γραμμή με στοιχεία 11,΄, 11΄α, 12΄, 13΄, ...18΄, 18΄Α της οποίας οι κορυφές εξασφαλίζονται από την οριογραμμή του αιγιαλού και η οποία είναι παράλληλη σε απόσταση δέκα πέντε μέτρων (15 μ.) από την οριογραμμή του αιγιαλού, για να εξυπηρετηθούν οι σκοποί της παρ. 2 του άρθρου 1 και της παρ. 3 του άρθρου 2 του Ν.2971/2001.

γ. Την οριογραμμή του παλαιού αιγιαλού με κυανή συνεχή πολυγωνική γραμμή με στοιχεία 20, 1΄΄, 2΄΄, 3΄΄, ...8΄΄, 9΄΄, 1 της οποίας οι κορυφές εξασφαλίζονται από συντεταγμένες προβολής ΕΓΣΑ ΄87.

3. Δεν υπάρχουν κτίσματα στην ζώνη της παραλίας.

Η ισχύς της παρούσας αρχίζει με την δημοσίευσή της στο Φύλλο Εφημερίδας της Κυβερνήσεως.

Η παρούσα απόφαση μαζί με την έκθεση και το διάγραμμα που προαναφέραμε, να δημοσιευθούν στην Εφημερίδα της Κυβερνήσεως.

Λάρισα, 14 Οκτωβρίου 2011

Η Γενική Γραμματέα
Αποκεντρωμένης Διοίκησης
ΚΑΛΛΙΟΠΗ ΓΕΡΑΚΟΥΔΗ

ΕΚΘΕΣΗ ΕΠΙΤΡΟΠΗΣ ΚΑΘΟΡΙΣΜΟΥ
ΟΡΙΩΝ ΑΙΓΙΑΛΟΥ - ΠΑΡΑΛΙΑΣ
(Ν. 2971/2001 άρθρο 3)

Για τον καθορισμό των οριογραμμών του αιγιαλού, της παραλίας και του παλαιού αιγιαλού στην περιοχή από Σουβάλα Ραχών έως Αλμυροπόταμο Αχλαδιού Δήμου Στυλίδας όπου πήγαμε σήμερα 8 Απριλίου 2011 ημέρα Παρασκευή οι υπογεγραμμένοι:

1. Πρασσά Παρασκευή Τοπ/φος Μηχ/κος ΕΜΠ με Α΄ βαθμό Αν. Προϊσταμένη της Κτηματικής Υπηρεσίας Ν. Φθ/δας, Πρόεδρος της Επιτροπής.

2. Στρωματιάς Γεώργιος Τοπ/φος Μηχ/κος ΕΜΠ της Κτηματικής Υπηρεσίας Ν. ΦΘ/δας.

3. Λιάκος Κυριάκος Υποπλοίαρχος Λ.Σ., Λιμενάρχης Λιμεναρχείου Στυλίδας.

4. Τερζής Αντώνιος Χημ. Μηχ/κος με Α΄ βαθμό Δντης της Δνσης Περιβάλλοντος Χωρ/κου Σχεδιασμού Στερ. Ελλάδας.

5. Ευμορφόπουλος Παναγιώτης Πολ/κος Μηχ/κος με Α΄ βαθμό, Δντης Δνσης περιβ. Χωρ/κου Σχεδιασμού Στερ. Ελλάδας της Αποκ/νης Δκσης Θεσσαλίας-Στερ. Ελλάδας

που αποτελούμε την επιτροπή του άρθρου 3 του Ν.2971/2001 (ΦΕΚ 285/19-12-2001/τευχ. Α΄) όπως αυτή συγκροτήθηκε με την αρ. πρωτ. 2373/14872/17-3-2011 απόφαση Γεν. Γραμματέως Αποκεντρ. Δκσης Θεσσαλίας-Στερ. Ελλάδας και συγκλήθηκε με την Φ. 121/668/5-4-2011 πρόσκληση της προέδρου της, έχοντας δε υπόψη:

1. Την με αριθ. 2819/6-11-2008 αίτηση του Βασιλείου Καραγιάννη, που ζήτησε τον καθορισμό των οριογραμμών αιγιαλού και παραλίας στην περιοχή από Σουβάλα Ραχών έως Αλμυροπόταμο Αχλαδιού.

2. Το από Οκτώβριο 2010 Τοπογραφικό και υψομετρικό διάγραμμα (μία πινακίδα) του Τοπ/φου Μηχ/κου Χρήστου Σαλόγιαννου, που ελέγχθηκε για την ακρίβεια της αποτύπωσης στις 1/3/2011 από τον Στρωματιά Γεώργιο Τοπ/φο Μηχ/κο της Κτηματικής Υπηρεσίας Ν. Φθ/δας και θεωρήθηκε από την Αν.Προϊσταμένη της Κτηματικής Υπηρεσίας Ν.ΦΘ/δας Πρασσά Παρασκευή στις 1/3/2011, όπως ορίζει το άρθρο 4 του Ν.2971/2001.

3. Τις από 18/12/2008 και 1/7/2010 εκθέσεις της επιτροπής καθορισμού με τα συνημμένα τους.

4. Το Φ.544.5/348/09/29-5-2009/έγγραφο ΓΕΝ/Δνση Α2/τμ.VI και το με αρ. Φ.187.2/282/84/18-6-1984/έγγραφο ΓΕΝ/Δνση Α2/τμ.VI.

5. Το από 3/4/1969 βυθομετρικό και τοπογραφικό διάγραμμα θαλάσσιας και παραλιακής ζώνης Αχλαδιού Φθιώτιδας, κλίμακας 1:1000.

6. Αεροφωτογραφία κλίμακας 1:10.000 της περιοχής, έτους 1945.

7. Το με αριθ. 2008/24-7-2009 έγγραφο Υπηρ. Νεωτέρων Μνημείων του Υπ. Πολιτισμού με τα όρια της ζώνης προστασίας του Νερομύλου.

8. Το με αριθ. 1543/7-9-09 έγγραφο Δνσης Τοπογραφικής Ν.Α. Φθιώτιδας με τα συνημμένα του κτήματος διαγράμματα και κτημ/κους πίνακες.

9. Την από 29/12/2009 Τεχνική Έκθεση του Τοπ/φου Μηχ/κου Στρωματιά Γεωργίου που αφορά το θέμα των ορίων των διανομών του Υπ. Γεωργίας.

10. Την με αριθ. 197/11-7-1934/ έκθεση διαχωρισμού ορίων των ομόρων κοινοτήτων Ράχεων και Αχλαδίου Ν.Φθιώτιδας.

11. Την με αριθ. 3077/1-12-2008 καταγγελία και τους συνημμένους τίτλους.

12. Την με αριθ. 10/2007 απόφαση του Εφετείου Λαμίας.

13. Την τεχνική Έκθεση εφαρμογής τίτλων ιδιοκτησίας Νερομύλου κ.λπ. Αχλαδίου με ημερομηνία 20/8/2009 του Τοπ/φου Μηχ/κου Στρωματιά Γεωργίου της Κτηματικής Υπηρεσίας.

14. Το γεγονός ότι η περιοχή των εκβολών Αλμυροποτάμου περιλαμβάνεται στην απογραφή των Ελληνικών Υγροτόπων ως Φυσικών Πόρων με κωδικό υγροτόπου 244247000 και εμβαδό 45 στρεμμάτων, αλλά δεν μας απεστάλη από τις αρμόδιες Υπηρεσίες του Νομού σχεδιάγραμμα με τα όρια του υγροτόπου, ούτε έγγραφο με τον βαθμό προστασίας της προστατευόμενης αυτής περιοχής.

15. Τις διατάξεις του Ν.2971/2001 «Αιγιαλός-Παραλία & άλλες διατάξεις» και ιδιαίτερα τα άρθρα 5 και 7.

16. Τα στοιχεία καθορισμού αιγιαλού και παραλίας που προβλέπονται από το άρθρο 9 του Ν.2971/2001 και ειδικότερα την με αριθ. 1089532πε/8205πε/Β0010/20-4-2005 κοινή υπουργική απόφαση ΥΠ.ΟΙΚ &ΠΕΧΩΔΕ ήτοι

α) Την γεωμορφολογία του εδάφους της εξεταζόμενης περιοχής, που είναι το πλείστον πρανές λόφου με δασική βλάστηση, πλην του βορειοανατολικού άκρου που είναι εκβολές του Αλμυροποτάμου με χαμηλά υψόμετρα. Η ακτή είναι αμμοχαλικώδης με βραχώδες υπόβαθρο (βραχώδης επιφανειακά περί την κορυφή 17 του αιγιαλού) και βαθαίνει απότομα, εκτός των εκβολών του Αλμυροποτάμου, όπου είναι αμμώδης και με μικρά βάθη. Πλησίον των εκβολών του Αλμυροποτάμου υπάρχουν ερείπια νερόμυλου και δίπλα στις πηγές σε απόσταση περί τα 170μ. από τον μύλο υπάρχει παλαιά λιθόκτιστη δεξαμενή (Κωδικός υγροτόπου 244247000).

Σύμφωνα με την ΥΠΠΟ/ΔΙΠΑΠ/Γ/8/3791/9-1-1995 απόφαση του Υπουργείου Πολιτισμού που δημοσιεύτηκε στο ΦΕΚ 61/Β/31-1-1995, ο νερόμυλος ιδιοκτησίας Αθαν.Πάλλα χαρακτηρίσθηκε ως ιστορικό διατηρητέο μνημείο.

Το φυσικό όριο της βλάστησης συνίσταται από θαμνώδη κυρίως φυσική βλάστηση (πουρνάρια, σχίνα, αγριλιές, αλμυρίκια κ.λπ.).

Στο στενότερο σημείο των εκβολών του Αλμυροποτάμου υπάρχει μικρή μεταλλική πεζογέφυρα.

β) Δεν εντοπίστηκαν άλλοι φυσικοί παράκτιοι πόροι πλην του υγροτόπου και των πηγών γλυκών υδάτων.

γ) Η περιοχή δεν προσβάλλεται από πολύ ισχυρούς ανέμους γιατί είναι μεταξύ του κλειστού Μαλιακού Κόλπου και του Διαύλου Ωρεών με ανάπτυγμα πελάγους 4,50 έως 12 χλμ. μόνο μια στενή λωρίδα προς ανατολάς φτάνει τα 16,50 χλμ..

δ) Ο πυθμένας στις εκβολές του Αλμυροποτάμου είναι αμμώδης αβαθής, στο δε υπόλοιπο τμήμα είναι από αμμοχαλικώδης έως βραχώδης και βαθαίνει απότομα. Υπάρχει παλίρροια με επάλαξη περίπου 1.40 μ.

ε) Ο τομέας ανάπτυξης του κυματισμού είναι από 4,50 έως 16,50 χλμ, γύρω όμως υπάρχουν ορεινοί όγκοι.

στ) Γύρω από τα ερείπια του μύλου, του οποίου οι τοίχοι έχουν όλο τους το ύψος σήμερα (χωρίς στέγη), υπάρχουν κάποιες παλαιότερες και κάποιες νεότερες προσχώσεις. Υπάρχει επίσης ο πετρόκτιστος διάδρομος εξόδου των υδάτων από τον μύλο, πιθανώτατα επισκευασμένος, όπως επισκευασμένος είναι και ο νερόμυλος.

Υπάρχει επίσης παλαιά πετρόκτιστη στέρνα, μικρό μεταλλικό γεφυρίδιο πάνω από τον Αλμυροπόταμο και ένας χωματόδρομος προσπελάσεως στον νερόμυλο από τα βορειοδυτικά. Υπήρχε άδεια επισκευής του νερόμυλου που έχει ανακληθεί από την Πολεοδομία Λαμίας.

ζ) Όλο το εξεταζόμενο τμήμα είναι εκτός σχεδίου, εκτός οικισμού και το πλείστον ανήκει στην κτηματική περιφέρεια Ραχών, η δε περιοχή του νερόμυλου στην κτηματική περιφέρεια Αχλαδιού, σύμφωνα με το πρακτικό καθορισμού ορίων του 1934.

η) Ο νερόμυλος και η γύρωθεν περιοχή σύμφωνα με την 10/2007 απόφαση του Εφετείου Λαμίας αναγνωρίσθηκε ως ιδιοκτησία του Αθαν. Πάλλα, το δασωμένο τμήμα περιοχής Ραχών φέρεται να ανήκει στο Δημόσιο, η δε περιοχή ανατολικά του Αλμυροποτάμου ανήκε στο ΣΑΑΚ Προσφύγων.

θ) Η εξεταζόμενη περιοχή δεν έχει ενταχθεί στο Εθνικό Κτηματολόγιο.

ι) Η εξεταζόμενη περιοχή περιλαμβάνει στο βορειοανατολικό της άκρο την προστατευόμενη περιοχή: Εκβολές Αλμυροποτάμου (45 στρεμμάτων) με κωδικό υγροτόπου 244247000.

17. Τέλος επειδή διαπιστώθηκαν σποραδικές προσχώσεις ανατολικά και βόρεια του νερόμυλου (χωρίς άδεια), αποφασίζουμε:

1. Καθορίζουμε επί του ανωτέρω τοπογραφικού διαγράμματος

α) Την οριογραμμή του αιγιαλού με κόκκινη συνεχή πολυγωνική γραμμή με στοιχεία 11, 12, 13,.....19, 20, 21, 1 της οποίας οι κορυφές εξασφαλίζονται από συντεταγμένες προβολής ΕΓΣΑ 87 σύμφωνα με τον κατωτέρω πίνακα.

β) Την οριογραμμή της παραλίας με κίτρινη συνεχή πολυγωνική γραμμή με στοιχεία 11΄, 11α΄, 12΄, 13΄, 14΄,....17΄, 18΄, 18΄ Α της οποίας οι κορυφές εξασφαλίζονται από την πολυγωνική του αιγιαλού (παράλληλος σε απόσταση δέκα πέντε μέτρων) πλην του σημείου 18΄Α(3) κορυφή της ζώνης προστασίας που εξασφαλίζεται και με συντεταγμένες προβολής ΕΓΣΑ 87 (Η ζώνη προστασίας τοποθετήθηκε επί του διαγράμματος από την Υπηρ. Νεωτ. Μνημείων).

2. Καθορίζεται ζώνη παραλίας πλάτους δέκα πέντε (15) μέτρων (μέχρι το όριο της ζώνης προστασίας του νερόμυλου) ώστε να εκπληρωθούν οι σκοποί του άρθρου 7 του Ν. 2971/2001 (η ζώνη της παραλίας στο τμήμα αυτό

έχει γενικώς μεγάλες κλίσεις και δασική βλάστηση και το πλάτος των 10 μ. ήταν ανεπαρκές). Στο τμήμα από την κορυφή 18Α(3) και βορειότερα δεν καθορίζεται ζώνη παραλίας γιατί το τμήμα αυτό είναι προστατευόμενη περιοχή-υγρότοπος-ποταμός.

3. Δεν υπάρχουν κτίσματα (οικοδομές) στο τμήμα που ορίζεται ζώνη της παραλίας. Στο τμήμα που έχει ορισθεί ως ζώνη προστασίας του νερόμυλου με το αριθ. 2008/24-7-2009 έγγραφο του Υπ.Πολιτισμού, ομοίως δεν προτείνεται ζώνη παραλίας.

4. Υπάρχει παλαιός αιγιαλός στις εκβολές του Αλμυροποτάμου που περιλαμβάνει την έκταση από τις βορειοανατολικές πηγές μέχρι την οριογραμμή του αιγιαλού και περιλαμβάνει κοίτη ποταμού, όχθες, νησίδα βαλτώδη και ορίζεται με κυανή γραμμή με στοιχεία 20, 1΄΄, 2΄΄, 3΄΄, 4΄΄, 5΄΄, 6΄΄, 7΄΄, 8΄΄, 9΄΄, 1 της οποίας οι κορυφές εξασφαλίζονται από συντεταγμένες προβολής ΕΓΣΑ 87 σύμφωνα με τον κατωτέρω πίνακα.

Δεν περιλαμβάνονται στην ζώνη του παλαιού αιγιαλού το δυτικό τμήμα των πηγών που τροφοδοτούσε τον νερόμυλο με τα παλαιά έργα που τον υποστήριζαν (στέρνα, θεμελιώσεις-αντιστήριξη στέρνας, υδραύλακας τροφοδοσίας) που ανήκουν στον Αθαν. Πάλλα σύμφωνα με την 10/2007 απόφαση Εφετείου Λαμίας, που έχει καταστεί τελεσίδικη. Οι διανομές του Υπουργείου Γεωργίας (έτους 1930 και συμπληρωματικές) δεν απεικονίζονται στο διάγραμμα του καθορισμού αφ' ενός λόγω της ως άνω εφετειακής αποφάσεως, αφ'ετέρου των λόγων που αναφέρονται στην από 29/12/2009 έκθεση του Τοπ/φου Μηχ/κου Γ. Στρωματιά και μέλους της επιτροπής.

ΠΙΝΑΚΑΣ ΣΥΝΤΕΤΑΓΜΕΝΩΝ

ΑΙΓΙΑΛΟΥ			ΠΑΛΑΙΟΥ ΑΙΓΙΑΛΟΥ		
Α/Α	Χ(Ε)	Ψ(Ν)	Α/Α	Χ(Ε)	Ψ(Ν)
11	395740,00	4304050,00	20	395954,20	4304578,20
12	395747,20	4304135,70	1"	395983,60	4304638,70
13	395776,00	4304273,60	2"	395997,00	4304673,00
14	395801,80	4304352,30	3"	395988,70	4304683,60
15	395838,50	4304416,20	4"	396001,00	4304749,50
16	395880,00	4304446,40	5"	396048,00	4304750,00
17	395914,50	4304447,50	6"	396110,50	4304798,50
18	395931,00	4304477,20	7"	396095,50	4304719,50
19	395948,20	4304520,70	8"	396059,50	4304697,50
20	395954,20	4304578,20	9"	396046,50	4304680,20
21	396008,50	4304672,50	1	396041,30	4304668,50
1	396041,30	4304668,50			
		ΠΑΡΑΛΙΑΣ			
			18Α(3)	395922,20	4304495,40

Η Επιτροπή

ΠΑΡΑΣΚΕΥΗ ΠΡΑΣΣΑ
ΓΕΩΡΓΙΟΣ ΣΤΡΩΜΑΤΙΑΣ
ΚΥΡΙΑΚΟΣ ΛΙΑΚΟΣ
ΑΝΤΩΝΗΣ Κ. ΤΕΡΖΗΣ
ΠΑΝΑΓΙΩΤΗΣ ΕΥΜΟΡΦΟΠΟΥΛΟΣ

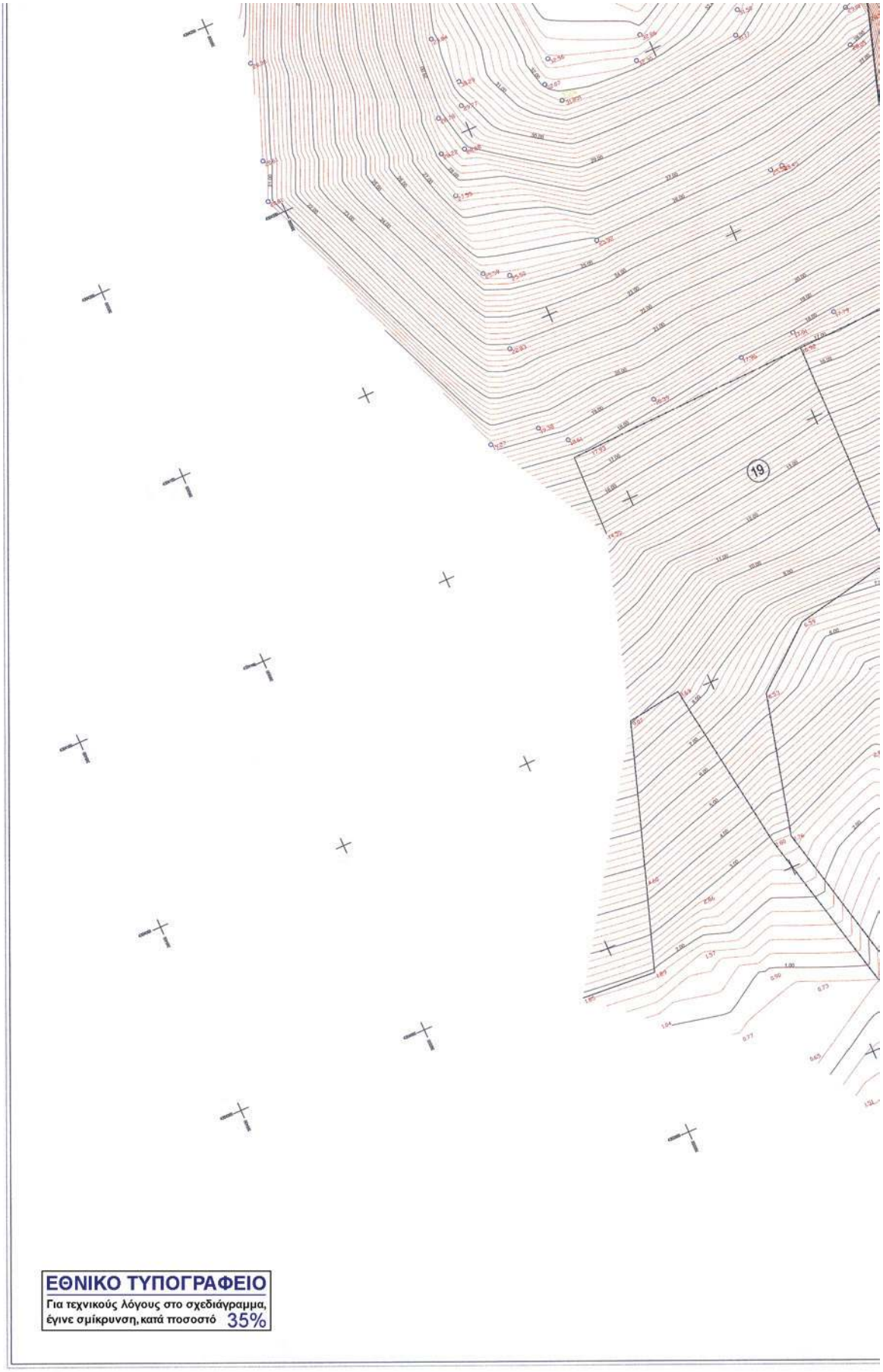

ΕΘΝΙΚΟ ΤΥΠΟΓΡΑΦΕΙΟ
Για τεχνικούς λόγους στο σχεδιάγραμμα, έγινε σμίκρυνση, κατά ποσοστό 35%

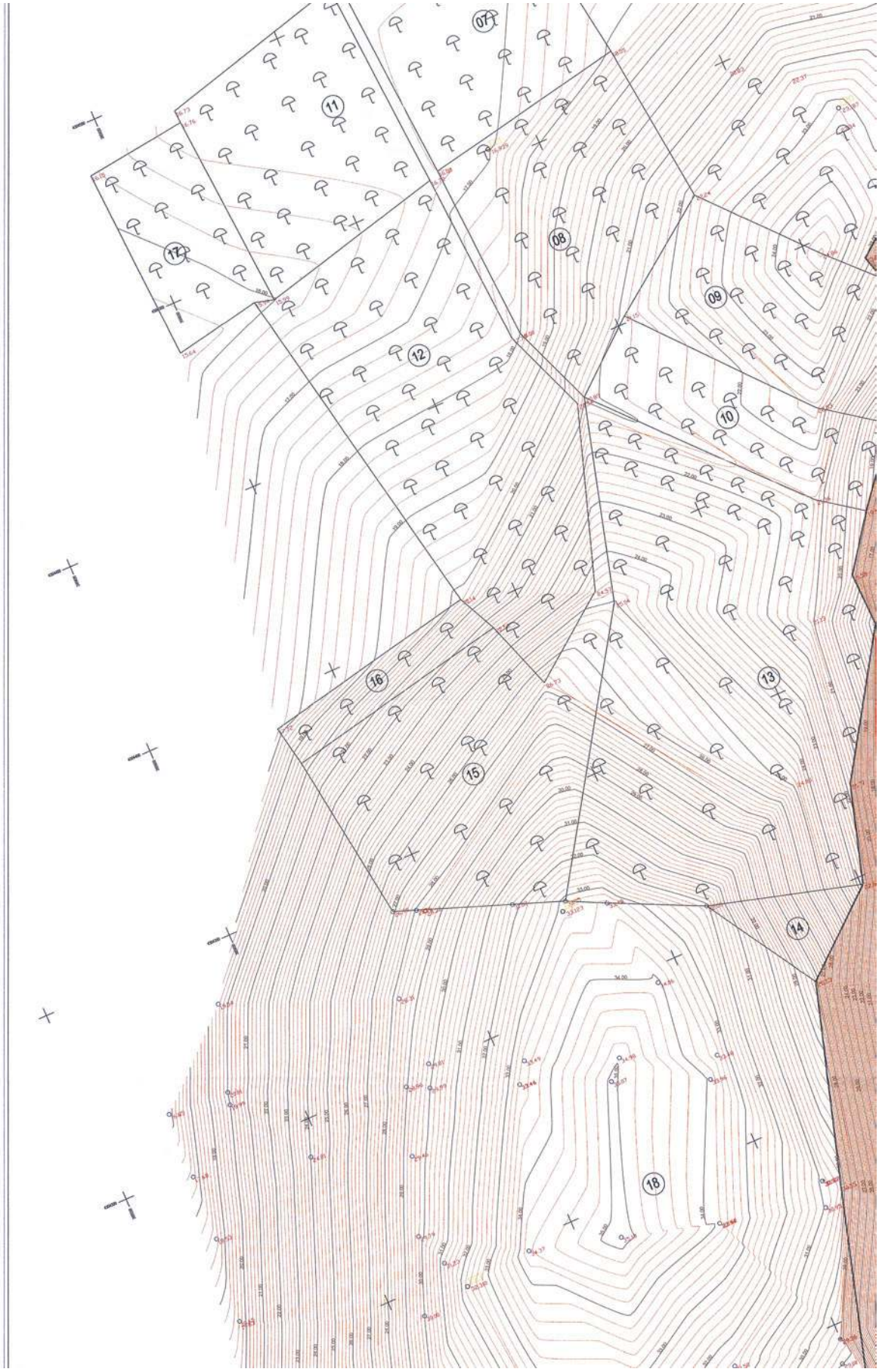
07
11
17
08
09
12
10
16
13
15
14
18

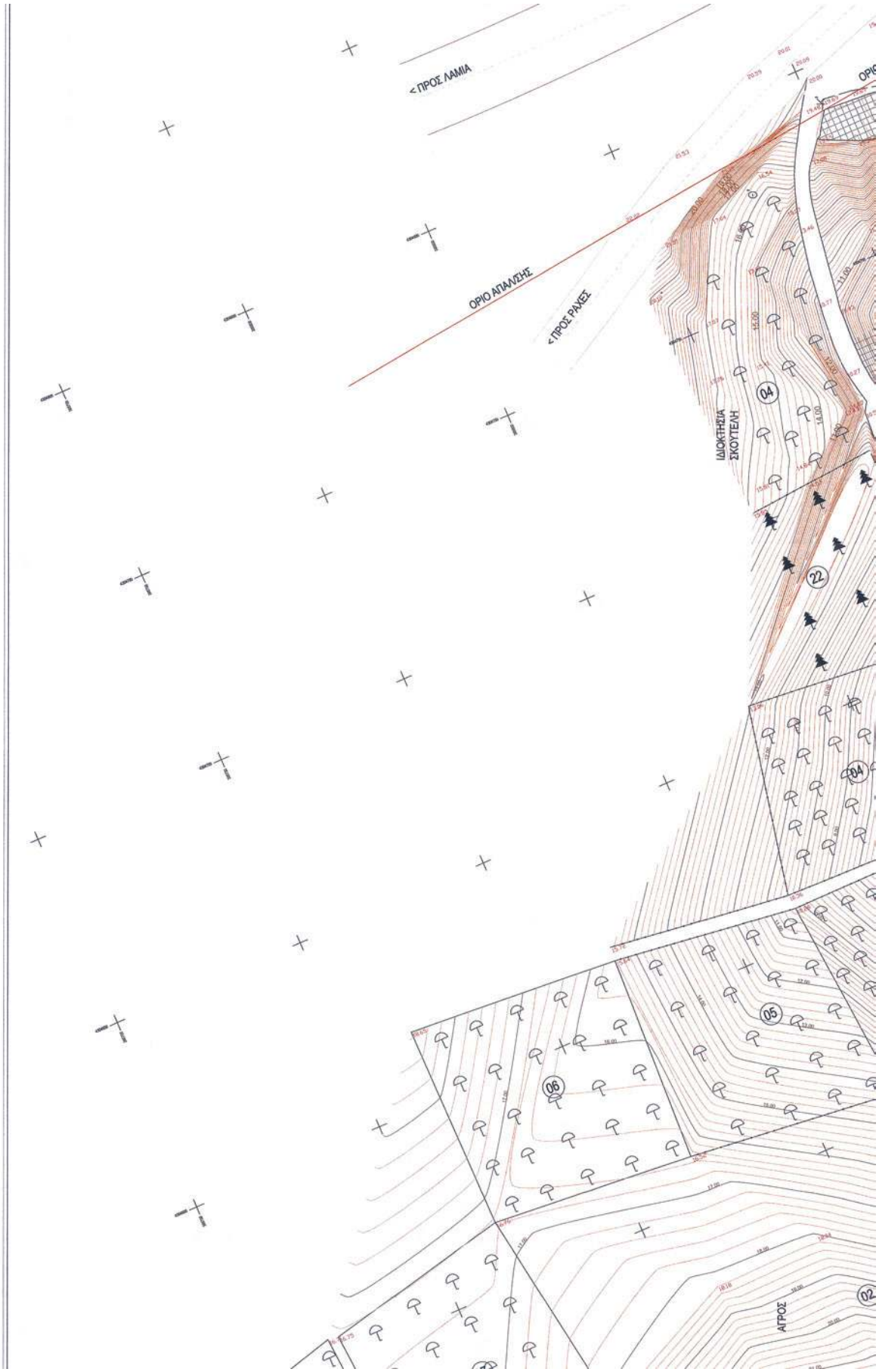
< ΠΡΟΣ ΛΑΜΙΑ
ΟΡΙΟ ΑΠΑΛΛΣΗΣ
< ΠΡΟΣ ΡΑΧΕΣ
ΙΔΙΟΚΤΗΣΙΑ ΣΚΟΥΤΕΛΗ
04
22
04
05
06
ΑΓΡΟΣ
02

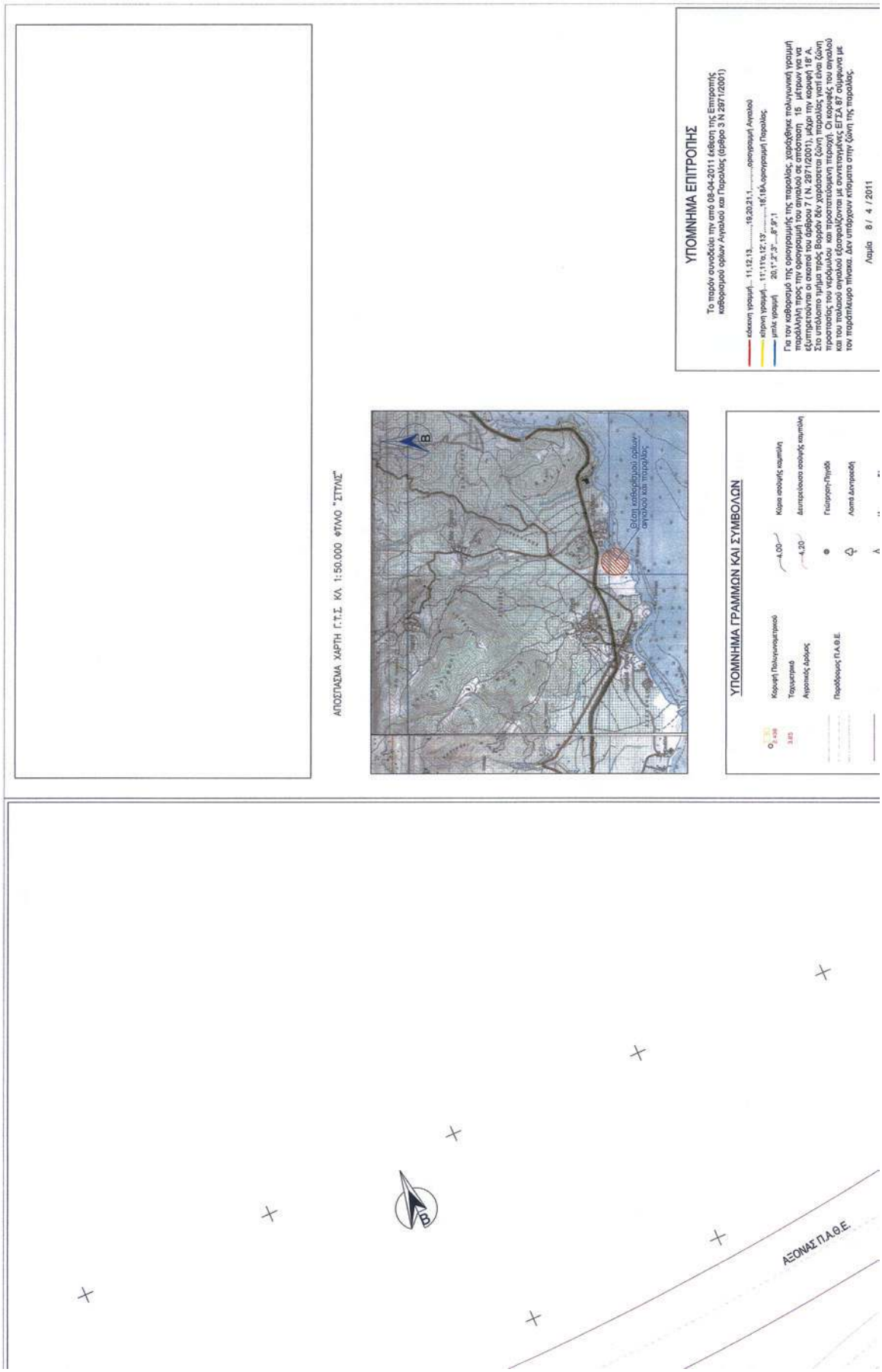
ΥΠΟΜΝΗΜΑ ΕΠΙΤΡΟΠΗΣ
Το παρόν συνοδεύει την από 08-04-2011 έκθεση της Επιτροπής καθορισμού ορίων Αγιαλού και Παραλίας (άρθρο 3 Ν 2971/2001)
κόκκινη γραμμή... 11,12,13.....19,20,21,1.....οριογραμμή Αγιαλού
κίτρινη γραμμή... 11',11'α,12',13'.....16',18Α.οριογραμμή Παραλίας
μπλε γραμμή 20,1',2',3'.....8',9',1
Για τον καθορισμό της οριογραμμής της παραλίας, χαράχθηκε πολύγωνικη γραμμή παράλληλη προς την οριογραμμή του αγιαλού σε απόσταση 15 μέτρων για να εξυπηρετούνται οι σκοποί του άρθρου 7 (Ν. 2971/2001), μέχρι την κορυφή 18' Α. Στο υπόλοιπο τμήμα προς Βορρά δεν χαράσσεται ζώνη παραλίας γιατί είναι ζώνη προστασίας του νεκρόμολου και προστατευόμενη περιοχή. Οι κορυφές του αγιαλού και του παλαιού αγιαλού εξαρτιόνται με συντεταγμένες ΕΓΣΑ 87 σύμφωνα με τον παράπλευρο πίνακα. Δεν υπάρχουν κτίσματα στην ζώνη της παραλίας.
Λαμία 8/ 4 /2011
ΥΠΟΜΝΗΜΑ ΓΡΑΜΜΩΝ ΚΑΙ ΣΥΜΒΟΛΩΝ
Κορυφή Πολυγωνομετρικού
Τριγωνομετρικό
Αγροτικός δρόμος
Κύρια ασφάλτου
Δευτερεύουσα ασφάλτου
Γεώτρηση-Πηγάδι
Λοιπά Δεντροειδή
Παράδοσιος Π.Α.Θ.Ε.
ΑΞΟΝΑΣ Π.Α.Θ.Ε.
ΑΠΟΣΠΑΣΜΑ ΧΑΡΤΗ Γ.Τ.Σ. ΚΛ. 1:50.000 ΦΥΛΛΟ "ΣΤΥΛΙΔΑ"
Θέση καθορισμού ορίων αγιαλού και παραλίας

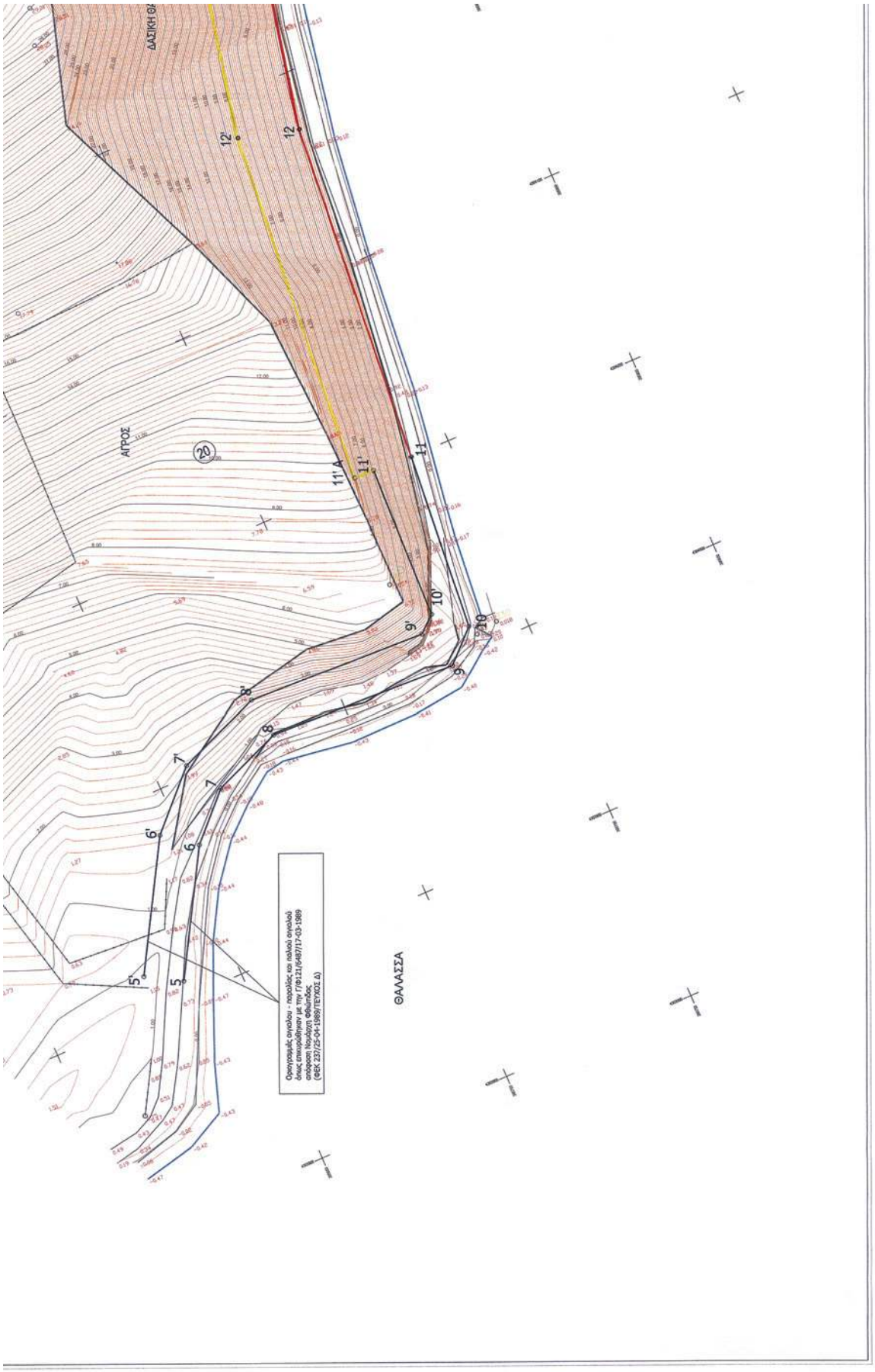
ΔΑΣΙΚΗ ΘΕΣ
ΑΓΡΟΣ
20
12'
12
11' Α
11'
11
10'
10
9'
9
8'
8
7'
7
6'
6
5'
5
Ορογραμμές σηκάλου - παραλίας και πολιού σηκαλού
όπως επικυρώθηκαν με την Γ/Φ121/(5487/17-03-1989
απόφαση Νομάρχη Φθιώτιδος
(ΦΕΚ 237/25-04-1989/ΤΕΥΧΟΣ Δ)
ΘΑΛΑΣΣΑ

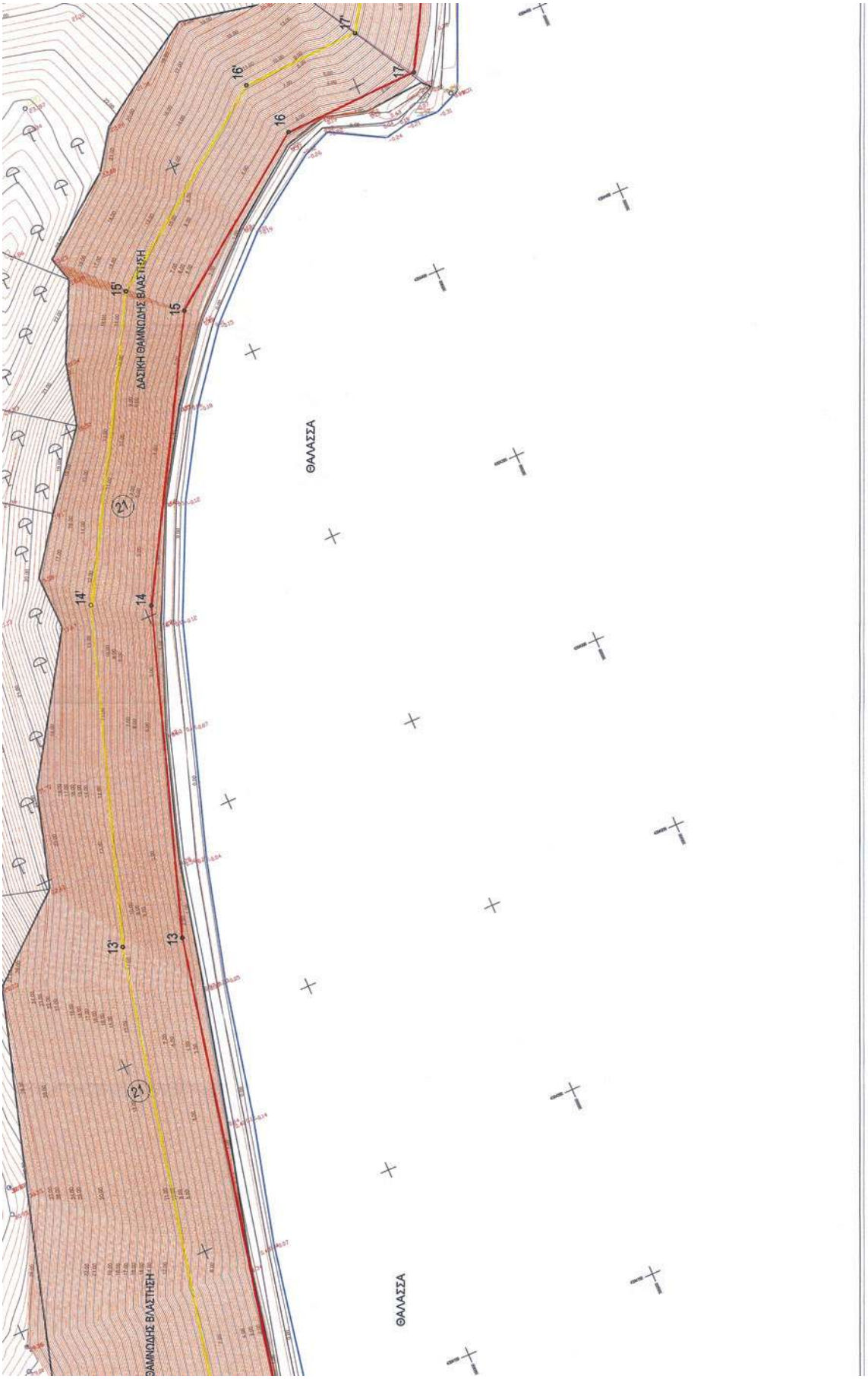
ΘΑΛΑΣΣΑ
ΔΑΣΙΚΗ ΘΑΜΝΩΔΗΣ ΒΛΑΣΤΗΣΗ
ΘΑΛΑΣΣΑ
ΘΑΜΝΩΔΗΣ ΒΛΑΣΤΗΣΗ
13
13'
14
14'
15
15'
16
16'
17
17'
21
21

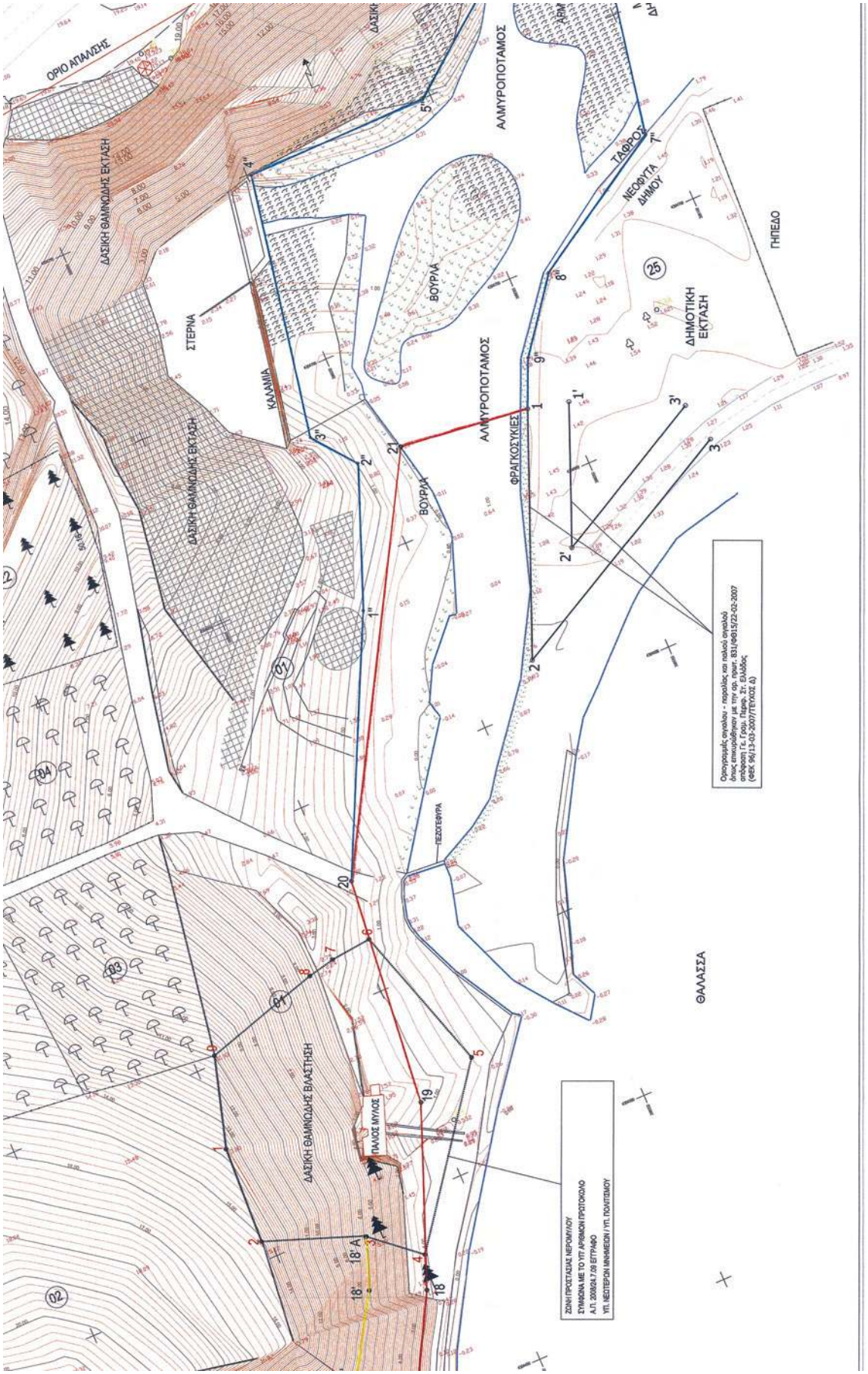
ΟΡΙΟ ΑΠΑΛΛΣΗΣ
ΔΑΣΙΚΗ ΘΑΜΝΩΔΗΣ ΕΚΤΑΣΗ
ΔΑΣΙΚΗ ΘΑΜΝΩΔΗΣ ΕΚΤΑΣΗ
ΔΑΣΙΚΗ ΘΑΜΝΩΔΗΣ ΒΛΑΣΤΗΣΗ
ΣΤΕΡΝΑ
ΚΑΛΑΜΙΑ
ΒΟΥΡΛΑ
ΒΟΥΡΛΑ
ΑΛΜΥΡΟΠΟΤΑΜΟΣ
ΑΛΜΥΡΟΠΟΤΑΜΟΣ
ΦΡΑΓΚΟΣΥΚΙΕΣ
ΤΑΦΡΟΣ
ΝΕΟΦΥΤΑ ΔΗΜΟΥ
ΔΗΜΟΤΙΚΗ ΕΚΤΑΣΗ
ΠΗΠΕΔΟ
ΠΕΖΟΤΕΦΥΡΑ
ΠΑΛΙΟΣ ΜΥΛΟΣ
ΘΑΛΑΣΣΑ
ΖΩΝΗ ΠΡΟΣΤΑΣΙΑΣ ΝΕΡΟΜΥΛΟΥ
ΣΥΜΦΩΝΑ ΜΕ ΤΟ ΥΠΡ ΑΡΙΘΜΟΝ ΠΡΩΤΟΚΟΛΛΟ
Α.Π. 2000/24.7.99 ΕΠΤΡΑΦΟ
ΥΠΡ. ΝΕΩΤΕΡΩΝ ΜΝΗΜΕΙΩΝ / ΥΠΡ. ΠΟΛΙΤΙΣΜΟΥ



ΑΠΟ ΤΟ ΕΘΝΙΚΟ ΤΥΠΟΓΡΑΦΕΙΟ
ΚΑΠΟΔΙΣΤΡΙΟΥ 34 * ΑΘΗΝΑ 104 32 * ΤΗΛ. 210 52 79 000 * FAX 210 52 21 004