Signature Not Verified
Digitally signed by Theodoros Moumouris
Date: 2011.12.14 12:02:45 EET
Reason: Signed PDF (embedded)
Location: Athens, Ethniko Typografio

ΕΦΗΜΕΡΙΣ ΤΗΣ ΚΥΒΕΡΝΗΣΕΩΣ

ΤΗΣ ΕΛΛΗΝΙΚΗΣ ΔΗΜΟΚΡΑΤΙΑΣ

ΤΕΥΧΟΣ ΤΕΤΑΡΤΟ **Αρ. Φύλλου 493**

2 Δεκεμβρίου 2011

ΑΠΟΦΑΣΕΙΣ

Αριθμ. 21993

Κύρωση δασικού χάρτη της τοπικής κοινότητας Ξεριά της Δημοτικής Ενότητας Χρυσούπολης του Δήμου Νέστου του Νομού Καβάλας (άρθρο 19 Ν.3889/2010).

Ο ΓΕΝΙΚΟΣ ΓΡΑΜΜΑΤΕΑΣ ΑΠΟΚΕΝΤΡΩΜΕΝΗΣ ΔΙΟΙΚΗΣΗΣ ΜΑΚΕΔΟΝΙΑΣ - ΘΡΑΚΗΣ

Έχοντας υπόψη:

1. Τις διατάξεις των άρθρων 13 έως 26, Ν. 3889/2010 (ΦΕΚ 182Α΄) «Χρηματοδότηση Περιβαλλοντικών Παρεμβάσεων, Πράσινο Ταμείο, Κύρωση Δασικών Χαρτών και άλλες διατάξεις».

2. Τις διατάξεις του άρθρου 28 του Ν. 2664/1998 «Εθνικό Κτηματολόγιο και άλλες διατάξεις» (ΦΕΚ 275Α΄).

3. Τις διατάξεις των άρθρων 5 και 8 του Ν. 3208/2003 (ΦΕΚ 303Α΄) «Προστασία των δασικών οικοσυστημάτων, κατάρτιση δασολογίου, ρύθμιση εμπραγμάτων δικαιωμάτων επί δασών και δασικών εν γένει εκτάσεων και άλλες διατάξεις».

4. Τις διατάξεις του Ν. 3818/2010 (ΦΕΚ 17Α΄), «Προστασία Δασών και Δασικών εκτάσεων του Ν. Αττικής, σύσταση Ειδικής Γραμματείας Επιθεώρησης Περιβάλλοντος και λοιπές διατάξεις».

5. Την 199284/707/14.2.010 (ΦΕΚ 2159 Β΄) απόφαση Υπουργού Π.Ε.Κ.Α. με την οποία καθορίστηκαν θέματα σχετικά με τις περιπτώσεις της παραγράφου 1 του άρθρου 21 του Ν. 3889/2010, όπως αυτή τροποποιήθηκε με την 115464/154/17-3-2011 απόφαση του Υφυπουργού Π.Ε.Κ.Α. αντίστοιχη.

6. Το Ν. 3861/2010 «Ενίσχυση της διαφάνειας με την υποχρεωτική ανάρτηση νόμων και πράξεων των κυβερνητικών, διοικητικών και αυτοδιοικητικών οργάνων στο διαδίκτυο «Πρόγραμμα Διαύγεια» και άλλες διατάξεις» (ΦΕΚ 112/Α΄/13-7-2010).

7. Το περιεχόμενο του δασικού χάρτη της Τοπικής Κοινότητας Ξεριά της Δημοτικής Ενότητας Χρυσούπολης του Δήμου Νέστου, που καταρτίστηκε και αναρτήθηκε σύμφωνα με τις ως άνω διατάξεις και θεωρήθηκε με την υπ' αριθμ. 18958/14-10-2011 απόφαση του Διευθυντή Δασών Ν. Καβάλας, σε εφαρμογή του άρθρου 19 παρ. 2 Ν. 3889/2010 (ΦΕΚ 182Α΄), κυρώνουμε:

Το δασικό χάρτη τοπικής κοινότητας Ξεριά της Δημοτικής Ενότητας Χρυσούπολης του Δήμου Νέστου του Νομού Καβάλας, στο σύνολό του, όπως απεικονίζεται με πράσινο περίγραμμα και πράσινη διαγράμμιση στο συνημμένο διάγραμμα, καθώς και τον πίνακα (βάση δεδομένων) που το συνοδεύει και αποτελούν αναπόσπαστο τμήμα του παρόντος.

Από τις εκτάσεις που απεικονίζονται σε αυτόν:

α. Ως δάση και δασικές είτε κατά την παλαιότερη είτε κατά την πρόσφατη αεροφωτογράφιση, εξαιρούνται αυτές που έχουν ενταχθεί σε εγκεκριμένο ρυμοτομικό σχέδιο, εκτός αν αφορούν άλση ή πάρκα και

β. Ως δάση και δασικές στην παλαιότερη αεροφωτογράφιση, εξαιρούνται αυτές που έχουν περιληφθεί σε εποικιστικές εκτάσεις και χαρακτηρίστηκαν από τις Επιτροπές Απαλλοτριώσεων και τις Επιτροπές Οριστικών Διανομών ως μη δάση και μη δασικές.

Από την ημερομηνία δημοσίευσης της παρούσας ο ανωτέρω δασικός χάρτης καθίσταται οριστικός.

Ο οριστικός δασικός χάρτης τηρείται από το Τμήμα Δασικών Χαρτογραφήσεων της Δ/νσης Δασών Νομού Καβάλας

Η απόφαση αυτή να δημοσιευθεί στην Εφημερίδα της Κυβερνήσεως.

Θεσσαλονίκη, 18 Νοεμβρίου 2011

Ο Γενικός Γραμματέας Αποκεντρωμένης Διοίκησης

ΕΥΘΥΜΙΟΣ Ν. ΣΩΚΟΣ

ΥΠΟΥΡΓΕΙΟ ΠΕΡΙΒΑΛΛΟΝΤΟΣ, ΕΝΕΡΓΕΙΑΣ & ΚΛΙΜΑΤΙΚΗΣ ΑΛΛΑΓΗΣ
ΚΤΗΜΑΤΟΛΟΓΙΟ Α.Ε.

ΑΠΟΚΕΝΤΡΩΜΕΝΗ ΔΙΟΙΚΗΣΗ ΜΑΚΕΔΟΝΙΑΣ ΘΡΑΚΗΣ
ΓΕΝΙΚΗ ΔΙΕΥΘΥΝΣΗ ΔΑΣΩΝ ΚΑΙ ΑΓΡΟΤΙΚΩΝ ΥΠΟΘΕΣΕΩΝ
ΔΙΕΥΘΥΝΣΗ ΔΑΣΩΝ ΝΟΜΟΥ ΚΑΒΑΛΑΣ

ΝΟΜΟΣ ΚΑΒΑΛΑΣ (21)
ΤΟΠΙΚΗ ΚΟΙΝΟΤΗΤΑ ΞΕΡΙΑ (047)
ΔΗΜΟΥ ΝΕΣΤΟΥ

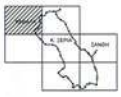

ΔΑΣΙΚΟΣ ΧΑΡΤΗΣ

ΚΛΙΜΑΚΑ 1 : 5.000

ΚΩΔΙΚΟΣ ΦΥΛΛΟΥ ΕΘΝΙΚΟΥ ΚΤΗΜΑΤΟΛΟΓΙΟΥ:05520-45450/5

ΔΙΑΓΡΑΜΜΑ ΣΥΝΔΕΣΗΣ ΦΥΛΛΩΝ

05480-45480/5	05520-45480/5	05560-45480/5
05480-45450/5	05520-45450/5	05560-45450/5
05480-45420/5	05520-45420/5	05560-45420/5

ΗΜΕΡΟΜΗΝΙΑ ΣΥΝΤΑΞΗΣ ΙΑΝΟΥΑΡΙΟΣ 2002

ΗΜΕΡΟΜΗΝΙΑ ΑΝΑΜΟΡΦΩΣΗΣ:ΑΠΡΙΛΙΟΣ 2011

ΦΩΤΟΛΗΨΙΑ: 2007-2009

ΥΠΟΜΝΗΜΑ

- ΔΑΣΗ ΚΑΙ ΔΑΣΙΚΕΣ ΕΚΤΑΣΕΙΣ ΣΤΙΣ Α/Φ ΠΑΛΑΙΟΤΕΡΗΣ ΛΗΨΗΣ Η ΠΡΟΓΗΘΕΣΤΑΜΕΝΑ ΣΤΟΙΧΕΙΑ
- ΔΑΣΗ ΚΑΙ ΔΑΣΙΚΕΣ ΕΚΤΑΣΕΙΣ ΣΤΙΣ Α/Φ ΠΡΟΣΦΑΤΗΣ ΛΗΨΗΣ & ΣΤΙΣ ΑΥΤΟΨΙΕΣ
- ΤΕΛΕΣΙΔΙΚΕΣ ΠΡΑΣΙΕΣ & ΑΠΟΦΑΣΕΙΣ ΧΑΡΑΚΤΗΡΙΣΜΟΥ
- ΑΝΑΔΑΣΩΤΕΕΣ Η ΔΑΣΩΤΕΕΣ ΕΚΤΑΣΕΙΣ
- ΑΛΣΗ ΚΑΙ ΠΑΡΚΑ ΕΝΤΟΣ ΣΧΕΔΙΩΝ ΠΟΛΕΩΣ
- Όριο Επικινδύνων Εκτάσεων
- Όριο Ενεργοποιημένων Σχεδίων Πόλεων / Οικισμών
- Όριο Κτηματογραφήσεως περιοχής Ν. 248/1976
- Κυμαινόμενη Εκτάσεις
- Όριο Κυμαινόμενων Εκτάσεων
- Αντιστοιχισμός
- Όριο Δημοτικής / Τοπικής Κοινότητας
- Όριο Νομού
- Όριο Κράτους

ΔΔ	ΔΑΣΗ ΚΑΙ ΔΑΣΙΚΕΣ ΕΚΤΑΣΕΙΣ ΣΤΙΣ Α/Φ ΠΑΛΑΙΟΤΕΡΗΣ ΛΗΨΗΣ Η ΠΡΟΓΗΘΕΣΤΑΜΕΝΑ ΣΤΟΙΧΕΙΑ ΔΑΣΗ ΚΑΙ ΔΑΣΙΚΕΣ ΕΚΤΑΣΕΙΣ ΣΤΙΣ Α/Φ ΠΡΟΣΦΑΤΗΣ ΛΗΨΗΣ & ΣΤΙΣ ΑΥΤΟΨΙΕΣ
ΔΑ	ΔΑΣΗ ΚΑΙ ΔΑΣΙΚΕΣ ΕΚΤΑΣΕΙΣ ΣΤΙΣ Α/Φ ΠΑΛΑΙΟΤΕΡΗΣ ΛΗΨΗΣ Η ΠΡΟΓΗΘΕΣΤΑΜΕΝΑ ΣΤΟΙΧΕΙΑ ΑΛΛΗΣ ΜΟΡΦΗΣ / ΚΑΛΥΨΗΣ ΕΚΤΑΣΕΙΣ ΣΤΙΣ Α/Φ ΠΡΟΣΦΑΤΗΣ ΛΗΨΗΣ & ΣΤΙΣ ΑΥΤΟΨΙΕΣ
ΑΔ	ΑΛΛΗΣ ΜΟΡΦΗΣ / ΚΑΛΥΨΗΣ ΕΚΤΑΣΕΙΣ ΣΤΙΣ Α/Φ ΠΑΛΑΙΟΤΕΡΗΣ ΛΗΨΗΣ ΔΑΣΗ ΚΑΙ ΔΑΣΙΚΕΣ ΕΚΤΑΣΕΙΣ ΣΤΙΣ Α/Φ ΠΡΟΣΦΑΤΗΣ ΛΗΨΗΣ & ΣΤΙΣ ΑΥΤΟΨΙΕΣ
ΑΑ	ΑΛΛΗΣ ΜΟΡΦΗΣ / ΚΑΛΥΨΗΣ ΕΚΤΑΣΕΙΣ ΣΤΙΣ Α/Φ ΠΑΛΑΙΟΤΕΡΗΣ ΛΗΨΗΣ ΑΛΛΗΣ ΜΟΡΦΗΣ / ΚΑΛΥΨΗΣ ΕΚΤΑΣΕΙΣ ΣΤΙΣ Α/Φ ΠΡΟΣΦΑΤΗΣ ΛΗΨΗΣ & ΣΤΙΣ ΑΥΤΟΨΙΕΣ
ΠΔ	ΤΕΛΕΣΙΔΙΚΕΣ ΠΡΑΣΙΕΣ & ΑΠΟΦΑΣΕΙΣ ΧΑΡΑΚΤΗΡΙΣΜΟΥ - ΔΑΣΗΕΣ
ΠΑ	ΤΕΛΕΣΙΔΙΚΕΣ ΠΡΑΣΙΕΣ & ΑΠΟΦΑΣΕΙΣ ΧΑΡΑΚΤΗΡΙΣΜΟΥ - ΜΗ ΔΑΣΙΚΕΣ
ΑΝ	ΑΝΑΔΑΣΩΤΕΕΣ Η ΔΑΣΩΤΕΕΣ ΕΚΤΑΣΕΙΣ
ΑΛ	ΑΛΣΗ ΚΑΙ ΠΑΡΚΑ ΕΝΤΟΣ ΣΧΕΔΙΩΝ ΠΟΛΕΩΣ

ΧΡΟΝΟΛΟΓΙΚΟ ΔΙΑΓΡΑΜΜΑ ΚΑΛΥΨΗΣ ΑΕΡΟΦΩΤΟΓΡΑΦΙΩΝ

95026310, 95026311, 95026312, 95026313, 95026314, 95036320, 95036321, 95036322

Α/Φ έτους 1995

Ελληνικό Γεωδαιτικό Σύστημα Αναφοράς 1987 (Ε.Γ.Σ.Α. '87)

Ελλειψοειδές αναφοράς GRS-80 (a = 6 378 137 m, 1/f = 298.257222101)

Προβολή: Εγκάρσια Μερκατορική

Κεντρικός Μεσημβρινός λο = 24° 00' 00" με Κο = 0.999600

Τιτημένη Κεντρικού Μεσημβρινού: +500 000.00 m

Γεωγραφικό Πλάτος Αναφοράς: 0° 00' 00"

ΕΘΝΙΚΟ ΤΥΠΟΓΡΑΦΕΙΟ
Για τεχνικούς λόγους στο σχεδιάγραμμα, έγινε σμίκρυνση, κατά ποσοστό 31%

ΣΥΝΤΑΞΗ
ΑΝΑΔΟΧΟΣ
"ΑΟΟ" ΕΤΑΙΡΕΙΑ ΜΕΛΕΤΩΝ Ε.Ε.
"ΣΥΜΜΕΤΡΙΑ Ο.Ε."
ΓΑΡΟΥΦΑΛΙΔΗΣ ΓΕΩΡΓΙΟΣ

ΕΛΕΓΧΟΣ - ΑΝΑΜΟΡΦΩΣΗ ΧΑΡΤΩΝ
ΤΜΗΜΑ ΔΑΣΙΚΩΝ ΧΑΡΤΟΓΡΑΦΗΣΕΩΝ ΝΟΜΟΥ ΚΑΒΑΛΑΣ
ΠΡΟΣΤΑΜΕΝΟΣ: ΔΙΑΜΑΝΤΗΣ ΣΤΑΥΤΙΔΗΣ, Δασολόγος
ΔΗΜΗΤΡΑ ΣΙΡΚΟΥ, Δασολόγος
ΔΕΣΠΟΙΝΑ ΣΥΥΛΙΑΔΟΥ, Δασολόγος
ΜΑΓΔΑΛΗΝΗ ΚΛΤΖΗΔΗΜΗΤΡΙΟΥ, Δασολόγος

ΘΕΩΡήθηκε
ΚΑΒΑΛΑ - 10 2011
Ο ΔΙΕΥΘΥΝΤΗΣ ΔΑΣΩΝ ΝΟΜΟΥ ΚΑΒΑΛΑΣ
Ιωάννης Χρηστανιάνος
Δασολόγος με Α βαθμό

ΚΥΡΩθηκε
με την αριθμ. 21335/04-11-11 απόφαση
ΘΕΣΣΑΛΟΝΙΚΗ 15 - 12 - 2011
Ο ΓΕΝΙΚΟΣ ΓΡΑΜΜΑΤΕΑΣ ΑΠΟΚΕΝΤΡΩΜΕΝΗΣ ΔΙΟΙΚΗΣΗΣ ΜΑΚΕΔΟΝΙΑΣ ΘΡΑΚΗΣ
Ευθύμιος Ν. Σίσκος


ΚΩΔΙΚΟΣ ΦΥΛΛΟΥ ΕΘΝΙΚΟΥ ΚΤΗΜΑΤΟΛΟΓΙΟΥ: 05520-45450/5

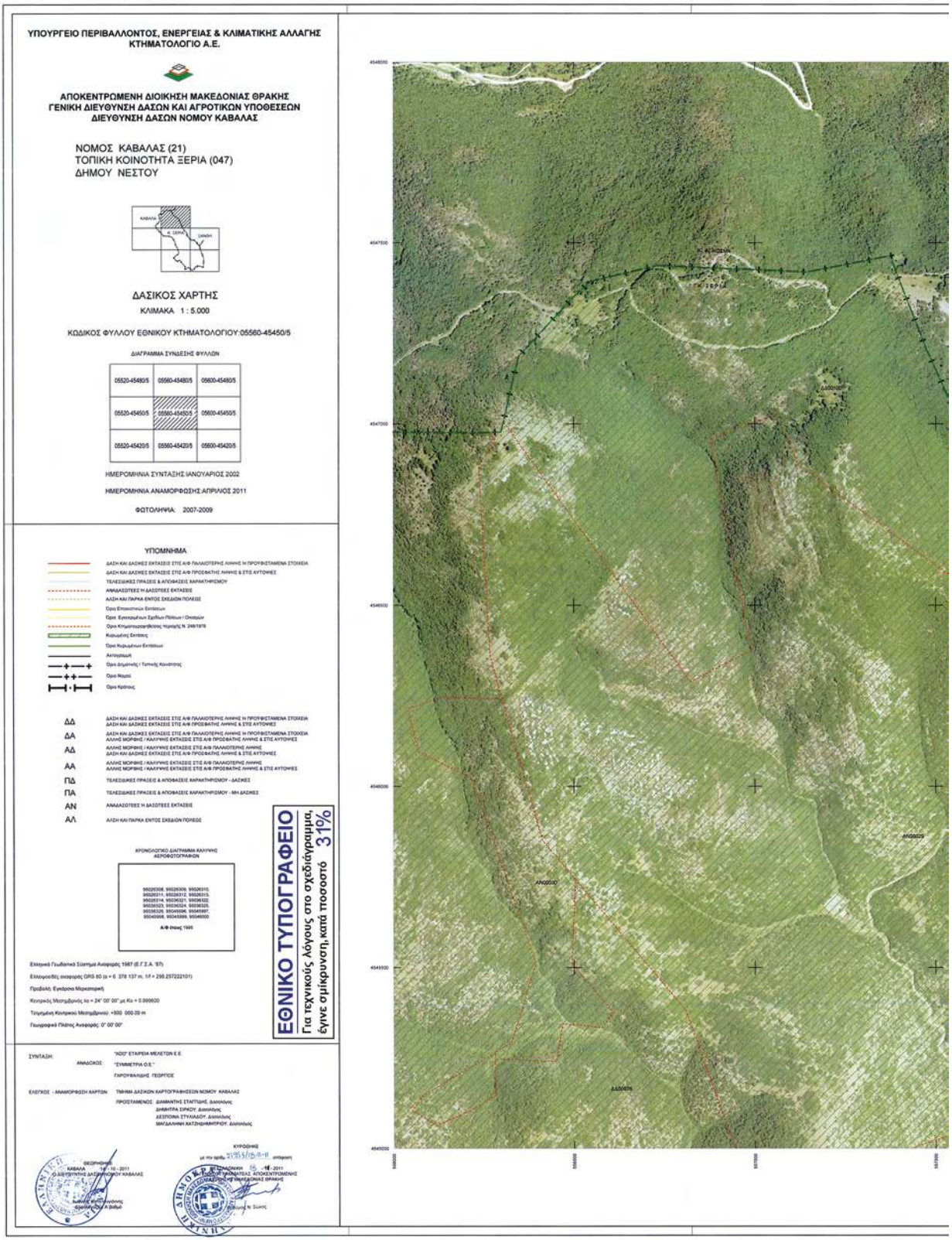
ΥΠΟΥΡΓΕΙΟ ΠΕΡΙΒΑΛΛΟΝΤΟΣ, ΕΝΕΡΓΕΙΑΣ & ΚΛΙΜΑΤΙΚΗΣ ΑΛΛΑΓΗΣ
ΚΤΗΜΑΤΟΛΟΓΙΟ Α.Ε.
ΑΠΟΚΕΝΤΡΩΜΕΝΗ ΔΙΟΙΚΗΣΗ ΜΑΚΕΔΟΝΙΑΣ ΘΡΑΚΗΣ
ΓΕΝΙΚΗ ΔΙΕΥΘΥΝΣΗ ΔΑΣΩΝ ΚΑΙ ΑΓΡΟΤΙΚΩΝ ΥΠΟΘΕΣΕΩΝ
ΔΙΕΥΘΥΝΣΗ ΔΑΣΩΝ ΝΟΜΟΥ ΚΑΒΑΛΑΣ
ΝΟΜΟΣ ΚΑΒΑΛΑΣ (21)
ΤΟΠΙΚΗ ΚΟΙΝΟΤΗΤΑ ΞΕΡΙΑ (047)
ΔΗΜΟΥ ΝΕΣΤΟΥ
ΔΑΣΙΚΟΣ ΧΑΡΤΗΣ
ΚΛΙΜΑΚΑ 1 : 5.000
ΚΩΔΙΚΟΣ ΦΥΛΛΟΥ ΕΘΝΙΚΟΥ ΚΤΗΜΑΤΟΛΟΓΙΟΥ:05560-45450/5
ΔΙΑΓΡΑΜΜΑ ΣΥΝΔΕΣΗΣ ΦΥΛΛΩΝ
05520-45480/5
05560-45480/5
05600-45480/5
05520-45450/5
05560-45450/5
05600-45450/5
05520-45420/5
05560-45420/5
05600-45420/5
ΗΜΕΡΟΜΗΝΙΑ ΣΥΝΤΑΞΗΣ:ΙΑΝΟΥΑΡΙΟΣ 2002
ΗΜΕΡΟΜΗΝΙΑ ΑΝΑΜΟΡΦΩΣΗΣ:ΑΠΡΙΛΙΟΣ 2011
ΦΩΤΟΛΗΨΙΑ: 2007-2009
ΥΠΟΜΝΗΜΑ
ΔΑΣΗ ΚΑΙ ΔΑΣΙΚΕΣ ΕΚΤΑΣΕΙΣ ΣΤΙΣ Α/Φ ΠΑΛΑΙΟΤΕΡΗΣ ΛΗΨΗΣ Η ΠΡΟΥΦΙΣΤΑΜΕΝΑ ΣΤΟΙΧΕΙΑ
ΔΑΣΗ ΚΑΙ ΔΑΣΙΚΕΣ ΕΚΤΑΣΕΙΣ ΣΤΙΣ Α/Φ ΠΡΟΣΦΑΤΗΣ ΛΗΨΗΣ & ΣΤΙΣ ΑΥΤΟΨΙΕΣ
ΤΕΛΕΣΙΔΙΚΕΣ ΠΡΑΞΕΙΣ & ΑΠΟΦΑΣΕΙΣ ΧΑΡΑΚΤΗΡΙΣΜΟΥ
ΑΝΑΔΑΣΩΤΕΕΣ Η ΔΑΣΩΤΕΕΣ ΕΚΤΑΣΕΙΣ
ΑΛΣΗ ΚΑΙ ΠΑΡΚΑ ΕΝΤΟΣ ΣΧΕΔΙΩΝ ΠΟΛΕΩΣ
Όρια Εποικιστικών Εκτάσεων
Όρια Εγκεκριμένων Σχεδίων Πόλεων / Οικισμών
Όρια Κτηματογραφήσεως περιοχής Ν. 248/1978
Κυρωμένες Εκτάσεις
Όρια Κυρωμένων Εκτάσεων
Αστιγμωμή
Όρια Δημότικής / Τοπικής Κοινότητας
Όρια Νομού
Όρια Κράτους
ΔΔ ΔΑΣΗ ΚΑΙ ΔΑΣΙΚΕΣ ΕΚΤΑΣΕΙΣ ΣΤΙΣ Α/Φ ΠΑΛΑΙΟΤΕΡΗΣ ΛΗΨΗΣ Η ΠΡΟΥΦΙΣΤΑΜΕΝΑ ΣΤΟΙΧΕΙΑ
ΔΑΣΗ ΚΑΙ ΔΑΣΙΚΕΣ ΕΚΤΑΣΕΙΣ ΣΤΙΣ Α/Φ ΠΡΟΣΦΑΤΗΣ ΛΗΨΗΣ & ΣΤΙΣ ΑΥΤΟΨΙΕΣ
ΔΑ ΔΑΣΗ ΚΑΙ ΔΑΣΙΚΕΣ ΕΚΤΑΣΕΙΣ ΣΤΙΣ Α/Φ ΠΑΛΑΙΟΤΕΡΗΣ ΛΗΨΗΣ Η ΠΡΟΥΦΙΣΤΑΜΕΝΑ ΣΤΟΙΧΕΙΑ
ΑΛΛΗΣ ΜΟΡΦΗΣ / ΚΑΛΥΨΗΣ ΕΚΤΑΣΕΙΣ ΣΤΙΣ Α/Φ ΠΡΟΣΦΑΤΗΣ ΛΗΨΗΣ & ΣΤΙΣ ΑΥΤΟΨΙΕΣ
ΑΔ ΑΛΛΗΣ ΜΟΡΦΗΣ / ΚΑΛΥΨΗΣ ΕΚΤΑΣΕΙΣ ΣΤΙΣ Α/Φ ΠΑΛΑΙΟΤΕΡΗΣ ΛΗΨΗΣ
ΔΑΣΗ ΚΑΙ ΔΑΣΙΚΕΣ ΕΚΤΑΣΕΙΣ ΣΤΙΣ Α/Φ ΠΡΟΣΦΑΤΗΣ ΛΗΨΗΣ & ΣΤΙΣ ΑΥΤΟΨΙΕΣ
ΑΑ ΑΛΛΗΣ ΜΟΡΦΗΣ / ΚΑΛΥΨΗΣ ΕΚΤΑΣΕΙΣ ΣΤΙΣ Α/Φ ΠΑΛΑΙΟΤΕΡΗΣ ΛΗΨΗΣ
ΑΛΛΗΣ ΜΟΡΦΗΣ / ΚΑΛΥΨΗΣ ΕΚΤΑΣΕΙΣ ΣΤΙΣ Α/Φ ΠΡΟΣΦΑΤΗΣ ΛΗΨΗΣ & ΣΤΙΣ ΑΥΤΟΨΙΕΣ
ΠΔ ΤΕΛΕΣΙΔΙΚΕΣ ΠΡΑΞΕΙΣ & ΑΠΟΦΑΣΕΙΣ ΧΑΡΑΚΤΗΡΙΣΜΟΥ - ΔΑΣΙΚΕΣ
ΠΑ ΤΕΛΕΣΙΔΙΚΕΣ ΠΡΑΞΕΙΣ & ΑΠΟΦΑΣΕΙΣ ΧΑΡΑΚΤΗΡΙΣΜΟΥ - ΜΗ ΔΑΣΙΚΕΣ
ΑΝ ΑΝΑΔΑΣΩΤΕΕΣ Η ΔΑΣΩΤΕΕΣ ΕΚΤΑΣΕΙΣ
ΑΛ ΑΛΣΗ ΚΑΙ ΠΑΡΚΑ ΕΝΤΟΣ ΣΧΕΔΙΩΝ ΠΟΛΕΩΣ
ΧΡΟΝΟΛΟΓΙΚΟ ΔΙΑΓΡΑΜΜΑ ΚΑΛΥΨΗΣ ΑΕΡΟΦΩΤΟΓΡΑΦΙΩΝ
95026308, 95026309, 95026310, 95026311, 95026312, 95026313, 95026314, 95036321, 95036322, 95036323, 95036324, 95036325, 95036326, 95045996, 95045997, 95045998, 95045999, 95046000
Α/Φ έτους 1995
Ελληνικό Γεωδαιτικό Σύστημα Αναφοράς 1987 (Ε.Γ.Σ.Α. '87)
Ελληνογενές ανάφορας GRS 80 (α = 6 378 137 m, 1/f = 298.257222101)
Προβολή: Εγκάρσια Μερκατορική
Κεντρικός Μεσημβρινός λο = 24° 00' 00" με Κλ = 0.999620
Τεταγμένη Κεντρικού Μεσημβρινού: +500 000.00 m
Γεωγραφικό Πλάτος Αναφοράς: 0° 00' 00"
ΕΘΝΙΚΟ ΤΥΠΟΓΡΑΦΕΙΟ
Για τεχνικούς λόγους στο σχεδιάγραμμα, έγινε σμίκρυνση, κατά ποσοστό 31%
ΣΥΝΤΑΞΗ: "ΑΟΟ" ΕΤΑΙΡΕΙΑ ΜΕΛΕΤΩΝ Ε.Ε.
ΑΝΑΔΟΧΟΣ: "ΣΥΜΜΕΤΡΙΑ Ο.Ε."
ΓΑΡΟΥΦΑΛΙΔΗΣ ΓΕΩΡΓΙΟΣ
ΕΛΕΓΧΟΣ - ΑΝΑΜΟΡΦΩΣΗ ΧΑΡΤΩΝ: ΤΜΗΜΑ ΔΑΣΙΚΩΝ ΧΑΡΤΟΓΡΑΦΗΣΕΩΝ ΝΟΜΟΥ ΚΑΒΑΛΑΣ
ΠΡΟΣΤΑΜΕΝΟΣ: ΔΙΑΜΑΝΤΗΣ ΣΤΑΥΤΩΗΣ, Δασολόγος
ΔΗΜΗΤΡΑ ΣΠΡΟΥ, Δασολόγος
ΔΕΣΠΟΙΝΑ ΣΤΥΛΙΑΟΥ, Δασολόγος
ΜΑΓΔΑΛΗΝΗ ΧΑΤΖΗΔΗΜΗΤΡΙΟΥ, Δασολόγος
ΘΕΩΡΗΘΗΚΕ
ΚΑΒΑΛΑ 14 - 10 - 2011
Ο ΔΙΕΥΘΥΝΤΗΣ ΔΑΣΩΝ ΝΟΜΟΥ ΚΑΒΑΛΑΣ
ΚΥΡΩΘΗΚΕ
με την αριθμ. 21953/15-11-11 απόφαση
15 - 11 - 2011
Ο ΓΕΝΙΚΟΣ ΔΙΕΥΘΥΝΤΗΣ ΑΠΟΚΕΝΤΡΩΜΕΝΗΣ ΔΙΟΙΚΗΣΗΣ ΜΑΚΕΔΟΝΙΑΣ ΘΡΑΚΗΣ
Δρ. Γεώργιος Ν. Σιμός

ΚΩΔΙΚΟΣ ΦΥΛΛΟΥ ΕΘΝΙΚΟΥ ΚΤΗΜΑΤΟΛΟΓΙΟΥ: 05560-45450/5

ΥΠΟΥΡΓΕΙΟ ΠΕΡΙΒΑΛΛΟΝΤΟΣ, ΕΝΕΡΓΕΙΑΣ & ΚΛΙΜΑΤΙΚΗΣ ΑΛΛΑΓΗΣ
ΚΤΗΜΑΤΟΛΟΓΙΟ Α.Ε.

ΑΠΟΚΕΝΤΡΩΜΕΝΗ ΔΙΟΙΚΗΣΗ ΜΑΚΕΔΟΝΙΑΣ ΘΡΑΚΗΣ
ΓΕΝΙΚΗ ΔΙΕΥΘΥΝΣΗ ΔΑΣΩΝ ΚΑΙ ΑΓΡΟΤΙΚΩΝ ΥΠΟΘΕΣΕΩΝ
ΔΙΕΥΘΥΝΣΗ ΔΑΣΩΝ ΝΟΜΟΥ ΚΑΒΑΛΑΣ

ΝΟΜΟΣ ΚΑΒΑΛΑΣ (21)
ΤΟΠΙΚΗ ΚΟΙΝΟΤΗΤΑ ΞΕΡΙΑ (047)
ΔΗΜΟΥ ΝΕΣΤΟΥ

ΔΑΣΙΚΟΣ ΧΑΡΤΗΣ

ΚΛΙΜΑΚΑ 1 : 5.000

ΚΩΔΙΚΟΣ ΦΥΛΛΟΥ ΕΘΝΙΚΟΥ ΚΤΗΜΑΤΟΛΟΓΙΟΥ:05520-45420/5

ΔΙΑΓΡΑΜΜΑ ΣΥΝΔΕΣΗΣ ΦΥΛΛΩΝ

05480-45450/5	05520-45450/5	05560-45450/5
05480-45420/5	05520-45420/5	05560-45420/5
05480-45390/5	05520-45390/5	05560-45390/5

ΗΜΕΡΟΜΗΝΙΑ ΣΥΝΤΑΞΗΣ:ΙΑΝΟΥΑΡΙΟΣ 2002

ΗΜΕΡΟΜΗΝΙΑ ΑΝΑΜΟΡΦΩΣΗΣ:ΑΠΡΙΛΙΟΣ 2011

ΦΩΤΟΛΗΨΙΑ: 2007-2009

ΥΠΟΜΝΗΜΑ

- ΔΑΣΗ ΚΑΙ ΔΑΣΙΚΕΣ ΕΚΤΑΣΕΙΣ ΣΤΙΣ Α/Φ ΠΑΛΑΙΟΤΕΡΗΣ ΛΗΨΗΣ Η ΠΡΟΥΦΙΣΤΑΜΕΝΑ ΣΤΟΙΧΕΙΑ
- ΔΑΣΗ ΚΑΙ ΔΑΣΙΚΕΣ ΕΚΤΑΣΕΙΣ ΣΤΙΣ Α/Φ ΠΡΟΣΦΑΤΗΣ ΛΗΨΗΣ & ΣΤΙΣ ΑΥΤΟΨΕΣ
- ΤΕΛΕΣΙΔΙΚΕΣ ΠΡΑΣΕΙΣ & ΑΠΟΦΑΣΕΙΣ ΧΑΡΑΚΤΗΡΙΣΜΟΥ
- ΑΝΑΔΑΣΩΤΕΕΣ Η ΔΑΣΩΤΕΕΣ ΕΚΤΑΣΕΙΣ
- ΑΛΣΗ ΚΑΙ ΠΑΡΚΑ ΕΝΤΟΣ ΣΧΕΔΙΩΝ ΠΟΛΕΩΣ
- Όρια Επικαιρειών Εκτάσεων
- Όρια Εγκεκριμένων Σχεδίων Πόλεων / Οικισμών
- Όρια Κτηματογραφήσεως περιοχής Ν. 248/1976
- Κυρωμένες Εκτάσεις
- Όρια Κυρωμένων Εκτάσεων
- Αντιπροσωπή
- Όρια Δημοτικής / Τοπικής Κοινότητας
- Όρια Νομού
- Όρια Κράτους

ΔΔ	ΔΑΣΗ ΚΑΙ ΔΑΣΙΚΕΣ ΕΚΤΑΣΕΙΣ ΣΤΙΣ Α/Φ ΠΑΛΑΙΟΤΕΡΗΣ ΛΗΨΗΣ Η ΠΡΟΥΦΙΣΤΑΜΕΝΑ ΣΤΟΙΧΕΙΑ ΔΑΣΗ ΚΑΙ ΔΑΣΙΚΕΣ ΕΚΤΑΣΕΙΣ ΣΤΙΣ Α/Φ ΠΡΟΣΦΑΤΗΣ ΛΗΨΗΣ & ΣΤΙΣ ΑΥΤΟΨΕΣ
ΔΑ	ΔΑΣΗ ΚΑΙ ΔΑΣΙΚΕΣ ΕΚΤΑΣΕΙΣ ΣΤΙΣ Α/Φ ΠΑΛΑΙΟΤΕΡΗΣ ΛΗΨΗΣ Η ΠΡΟΥΦΙΣΤΑΜΕΝΑ ΣΤΟΙΧΕΙΑ ΑΛΛΗΣ ΜΟΡΦΗΣ / ΚΑΛΥΨΗΣ ΕΚΤΑΣΕΙΣ ΣΤΙΣ Α/Φ ΠΡΟΣΦΑΤΗΣ ΛΗΨΗΣ & ΣΤΙΣ ΑΥΤΟΨΕΣ
ΑΔ	ΑΛΛΗΣ ΜΟΡΦΗΣ / ΚΑΛΥΨΗΣ ΕΚΤΑΣΕΙΣ ΣΤΙΣ Α/Φ ΠΑΛΑΙΟΤΕΡΗΣ ΛΗΨΗΣ ΔΑΣΗ ΚΑΙ ΔΑΣΙΚΕΣ ΕΚΤΑΣΕΙΣ ΣΤΙΣ Α/Φ ΠΡΟΣΦΑΤΗΣ ΛΗΨΗΣ & ΣΤΙΣ ΑΥΤΟΨΕΣ
ΑΑ	ΑΛΛΗΣ ΜΟΡΦΗΣ / ΚΑΛΥΨΗΣ ΕΚΤΑΣΕΙΣ ΣΤΙΣ Α/Φ ΠΑΛΑΙΟΤΕΡΗΣ ΛΗΨΗΣ ΑΛΛΗΣ ΜΟΡΦΗΣ / ΚΑΛΥΨΗΣ ΕΚΤΑΣΕΙΣ ΣΤΙΣ Α/Φ ΠΡΟΣΦΑΤΗΣ ΛΗΨΗΣ & ΣΤΙΣ ΑΥΤΟΨΕΣ
ΠΔ	ΤΕΛΕΣΙΔΙΚΕΣ ΠΡΑΣΕΙΣ & ΑΠΟΦΑΣΕΙΣ ΧΑΡΑΚΤΗΡΙΣΜΟΥ - ΔΑΣΙΚΕΣ
ΠΑ	ΤΕΛΕΣΙΔΙΚΕΣ ΠΡΑΣΕΙΣ & ΑΠΟΦΑΣΕΙΣ ΧΑΡΑΚΤΗΡΙΣΜΟΥ - ΜΗ-ΔΑΣΙΚΕΣ
ΑΝ	ΑΝΑΔΑΣΩΤΕΕΣ Η ΔΑΣΩΤΕΕΣ ΕΚΤΑΣΕΙΣ
ΑΛ	ΑΛΣΗ ΚΑΙ ΠΑΡΚΑ ΕΝΤΟΣ ΣΧΕΔΙΩΝ ΠΟΛΕΩΣ

ΧΡΟΝΟΛΟΓΙΟ ΔΙΑΓΡΑΜΜΑ ΚΑΛΥΨΗΣ ΑΕΡΟΦΩΤΟΓΡΑΦΙΩΝ

95026311, 95026312, 95026313, 95026314 95036320, 95036321, 95036322, 95036323

Α/Φ Έτους 1995

Ελληνικό Γεωδαιτικό Σύστημα Αναφοράς 1987 (Ε.Γ.Σ.Α. '87)

Ελλειψοειδές αναφοράς GRS 80 (a = 6 378 137 m, 1/f = 298.257222101)

Προβολή: Ενιαίνοσα Μερκατορική

Κεντρικός Μεσημβρινός λο = 24° 00' 00" με Κλ = 0.999600

Τεταγμένη Κεντρικού Μεσημβρινού: +500 000.00 m

Γεωγραφικό Πλάτος Αναφοράς: 0° 00' 00"

ΕΘΝΙΚΟ ΤΥΠΟΓΡΑΦΕΙΟ
Για τεχνικούς λόγους στο σχεδίαγραμμα, έγινε σμίκρυνση, κατά ποσοστό 31%

ΣΥΝΤΑΣΗ:
ΑΝΑΔΟΧΟΣ: "ΑΟΟ" ΕΤΑΙΡΕΙΑ ΜΕΛΕΤΩΝ Ε.Ε
"ΣΥΜΜΕΤΡΙΑ Ο.Ε."
ΓΑΡΟΥΦΑΛΙΔΗΣ ΓΕΩΡΓΙΟΣ

ΕΛΕΓΧΟΣ - ΑΝΑΜΟΡΦΩΣΗ ΧΑΡΤΩΝ: ΤΜΗΜΑ ΔΑΣΙΚΩΝ ΧΑΡΤΟΓΡΑΦΗΣΕΩΝ ΝΟΜΟΥ ΚΑΒΑΛΑΣ
ΠΡΟΪΣΤΑΜΕΝΟΣ: ΔΙΑΜΑΝΤΗΣ ΣΤΑΥΠΙΔΗΣ, Δασολόγος
ΔΗΜΗΤΡΑ ΣΙΡΚΟΥ, Δασολόγος
ΔΕΣΠΟΙΝΑ ΣΤΥΛΙΑΔΟΥ, Δασολόγος
ΜΑΓΔΑΛΗΝΗ ΚΑΤΖΗΔΗΜΗΤΡΙΟΥ, Δασολόγος

ΘΕΩΡΗΘΗΚΕ
ΚΑΒΑΛΑ 14 - 10 - 2011
Δασολόγος Δασών Νομού Καβάλας
Κωνσταντινάνης Δασολόγος με Α βαθμό

ΚΥΡΩΘΗΚΕ
21.253/12-11-11 απόφαση
15 - 10 - 2011
Δασολόγος Δασών Νομού Καβάλας Αποκεντρωμένης Διοίκησης Μακεδονίας Θράκης
Δ.Ε.Ν. Σίμος


ΚΩΔΙΚΟΣ ΦΥΛΛΟΥ ΕΘΝΙΚΟΥ ΚΤΗΜΑΤΟΛΟΓΙΟΥ: 05520-45420/5

ΥΠΟΥΡΓΕΙΟ ΠΕΡΙΒΑΛΛΟΝΤΟΣ, ΕΝΕΡΓΕΙΑΣ & ΚΛΙΜΑΤΙΚΗΣ ΑΛΛΑΓΗΣ
ΚΤΗΜΑΤΟΛΟΓΙΟ Α.Ε.

ΑΠΟΚΕΝΤΡΩΜΕΝΗ ΔΙΟΙΚΗΣΗ ΜΑΚΕΔΟΝΙΑΣ ΘΡΑΚΗΣ
ΓΕΝΙΚΗ ΔΙΕΥΘΥΝΣΗ ΔΑΣΩΝ ΚΑΙ ΑΓΡΟΤΙΚΩΝ ΥΠΟΘΕΣΕΩΝ
ΔΙΕΥΘΥΝΣΗ ΔΑΣΩΝ ΝΟΜΟΥ ΚΑΒΑΛΑΣ

ΝΟΜΟΣ ΚΑΒΑΛΑΣ (21)
ΤΟΠΙΚΗ ΚΟΙΝΟΤΗΤΑ ΞΕΡΙΑ (047)
ΔΗΜΟΥ ΝΕΣΤΟΥ

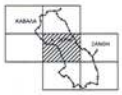

ΔΑΣΙΚΟΣ ΧΑΡΤΗΣ
ΚΛΙΜΑΚΑ 1 : 5.000

ΚΩΔΙΚΟΣ ΦΥΛΛΟΥ ΕΘΝΙΚΟΥ ΚΤΗΜΑΤΟΛΟΓΙΟΥ:05560-45420/5

ΔΙΑΓΡΑΜΜΑ ΣΥΝΔΕΣΗΣ ΦΥΛΛΩΝ

05520-45450/5	05560-45450/5	05600-45450/5
05520-45420/5	05560-45420/5	05600-45420/5
05520-45390/5	05560-45390/5	05600-45390/5

ΗΜΕΡΟΜΗΝΙΑ ΣΥΝΤΑΞΗΣ:ΙΑΝΟΥΑΡΙΟΣ 2002

ΗΜΕΡΟΜΗΝΙΑ ΑΝΑΜΟΡΦΩΣΗΣ:ΑΠΡΙΛΙΟΣ 2011

ΦΩΤΟΛΗΨΙΑ: 2007-2009

ΥΠΟΜΝΗΜΑ

- ΔΑΣΗ ΚΑΙ ΔΑΣΙΚΕΣ ΕΚΤΑΣΕΙΣ ΣΤΙΣ Α/Φ ΠΑΛΑΙΟΤΕΡΗΣ ΛΗΨΗΣ Ή ΠΡΟΫΦΙΣΤΑΜΕΝΑ ΣΤΟΙΧΕΙΑ
- ΔΑΣΗ ΚΑΙ ΔΑΣΙΚΕΣ ΕΚΤΑΣΕΙΣ ΣΤΙΣ Α/Φ ΠΡΟΣΦΑΤΗΣ ΛΗΨΗΣ & ΣΤΙΣ ΑΥΤΟΝΙΕΣ
- ΤΕΛΕΣΙΔΙΚΕΣ ΠΡΑΞΕΙΣ & ΑΠΟΦΑΣΕΙΣ ΧΑΡΑΚΤΗΡΙΣΜΟΥ
- ΑΝΑΔΑΣΩΤΕΕΣ Η ΔΑΣΩΤΕΕΣ ΕΚΤΑΣΕΙΣ
- ΑΛΣΗ ΚΑΙ ΠΑΡΚΑ ΕΝΤΟΣ ΣΧΕΔΙΩΝ ΠΟΛΕΩΣ
- Όρια Επιφανειακών Εκτάσεων
- Όρια Εγκεκριμένων Σχεδίων Πόλεων / Οικισμών
- Όρια Κτηματογραφήσεως περιοχής Ν. 248/1976
- Κυκλικός Κόμβος
- Όρια Κυκλικών Κόμβων
- Αντιστροφή
- Όρια Δημοτικής / Τοπικής Κοινότητας
- Όρια Νομού
- Όρια Κράτους

ΔΔ	ΔΑΣΗ ΚΑΙ ΔΑΣΙΚΕΣ ΕΚΤΑΣΕΙΣ ΣΤΙΣ Α/Φ ΠΑΛΑΙΟΤΕΡΗΣ ΛΗΨΗΣ Ή ΠΡΟΫΦΙΣΤΑΜΕΝΑ ΣΤΟΙΧΕΙΑ ΔΑΣΗ ΚΑΙ ΔΑΣΙΚΕΣ ΕΚΤΑΣΕΙΣ ΣΤΙΣ Α/Φ ΠΡΟΣΦΑΤΗΣ ΛΗΨΗΣ & ΣΤΙΣ ΑΥΤΟΝΙΕΣ
ΔΑ	ΔΑΣΗ ΚΑΙ ΔΑΣΙΚΕΣ ΕΚΤΑΣΕΙΣ ΣΤΙΣ Α/Φ ΠΑΛΑΙΟΤΕΡΗΣ ΛΗΨΗΣ Ή ΠΡΟΫΦΙΣΤΑΜΕΝΑ ΣΤΟΙΧΕΙΑ ΑΛΛΗΣ ΜΟΡΦΗΣ / ΚΑΛΥΨΗΣ ΕΚΤΑΣΕΙΣ ΣΤΙΣ Α/Φ ΠΡΟΣΦΑΤΗΣ ΛΗΨΗΣ & ΣΤΙΣ ΑΥΤΟΝΙΕΣ
ΑΔ	ΑΛΛΗΣ ΜΟΡΦΗΣ / ΚΑΛΥΨΗΣ ΕΚΤΑΣΕΙΣ ΣΤΙΣ Α/Φ ΠΑΛΑΙΟΤΕΡΗΣ ΛΗΨΗΣ ΔΑΣΗ ΚΑΙ ΔΑΣΙΚΕΣ ΕΚΤΑΣΕΙΣ ΣΤΙΣ Α/Φ ΠΡΟΣΦΑΤΗΣ ΛΗΨΗΣ & ΣΤΙΣ ΑΥΤΟΝΙΕΣ
ΑΑ	ΑΛΛΗΣ ΜΟΡΦΗΣ / ΚΑΛΥΨΗΣ ΕΚΤΑΣΕΙΣ ΣΤΙΣ Α/Φ ΠΑΛΑΙΟΤΕΡΗΣ ΛΗΨΗΣ ΑΛΛΗΣ ΜΟΡΦΗΣ / ΚΑΛΥΨΗΣ ΕΚΤΑΣΕΙΣ ΣΤΙΣ Α/Φ ΠΡΟΣΦΑΤΗΣ ΛΗΨΗΣ & ΣΤΙΣ ΑΥΤΟΝΙΕΣ
ΠΔ	ΤΕΛΕΣΙΔΙΚΕΣ ΠΡΑΞΕΙΣ & ΑΠΟΦΑΣΕΙΣ ΧΑΡΑΚΤΗΡΙΣΜΟΥ - ΔΑΣΗΣ
ΠΑ	ΤΕΛΕΣΙΔΙΚΕΣ ΠΡΑΞΕΙΣ & ΑΠΟΦΑΣΕΙΣ ΧΑΡΑΚΤΗΡΙΣΜΟΥ - ΜΗ ΔΑΣΗΣ
ΑΝ	ΑΝΑΔΑΣΩΤΕΕΣ Η ΔΑΣΩΤΕΕΣ ΕΚΤΑΣΕΙΣ
ΑΛ	ΑΛΣΗ ΚΑΙ ΠΑΡΚΑ ΕΝΤΟΣ ΣΧΕΔΙΩΝ ΠΟΛΕΩΣ

ΧΡΟΝΟΛΟΓΙΚΟ ΔΙΑΓΡΑΜΜΑ ΚΑΛΥΨΗΣ ΑΕΡΟΦΩΤΟΓΡΑΦΙΩΝ

95017686, 95017687, 95026310, 95026311, 95026312, 95026313, 95026314, 95036320, 95036321, 95036322, 95036323, 95036324, 95045996, 95045997, 95045998, 95045999, 95055987, 95055988, 95055989, 95055990, 95055991

Α/Φ έτους 1995

Ελληνικό Γεωδαιτικό Σύστημα Αναφοράς 1987 (Ε.Γ.Σ.Α. '87)

Ελληνοκοιδές αναφοράς GRS 80 (a = 6 378 137 m, 1/f = 298.257222101)

Προβολή: Εγκάρσια Μερκατορική

Κεντρικός Μεσημβρινός λο = 24° 00' 00" με Κο = 0.999600

Τετμημένη Κεντρικού Μεσημβρινού: +500 000.00 m

Γεωγραφικό Πλάτος Αναφοράς: 0° 00' 00"

ΕΘΝΙΚΟ ΤΥΠΟΓΡΑΦΕΙΟ
Για τεχνικούς λόγους στο σχεδιάγραμμα, έγινε σμίκρυνση, κατά ποσοστό 31%

ΣΥΝΤΑΞΗ: "ΑΟΟ" ΕΤΑΙΡΕΙΑ ΜΕΛΕΤΩΝ Ε.Ε.
ΑΝΑΔΟΧΟΣ: "ΣΥΜΜΕΤΡΙΑ Ο.Ε."
ΓΑΡΟΥΦΑΛΙΔΗΣ ΓΕΩΡΓΙΟΣ

ΕΛΕΓΧΟΣ - ΑΝΑΜΟΡΦΩΣΗ ΧΑΡΤΩΝ: ΤΜΗΜΑ ΔΑΣΙΚΩΝ ΧΑΡΤΟΓΡΑΦΗΣΕΕΩΝ ΝΟΜΟΥ ΚΑΒΑΛΑΣ
ΠΡΟΣΤΑΜΕΝΟΣ: ΔΙΑΜΑΝΤΗΣ ΣΤΑΥΤΙΔΗΣ, Δασολόγος
ΔΗΜΗΤΡΑ ΣΙΡΟΥ, Δασολόγος
ΔΕΣΠΟΙΝΑ ΣΤΥΛΙΑΔΟΥ, Δασολόγος
ΜΑΓΔΑΛΗΝΗ ΧΑΤΖΗΔΗΜΗΤΡΙΟΥ, Δασολόγος

ΘΕΩΡΗΘΗΚΕ
ΚΑΒΑΛΑ, - 10 - 2011
Ο ΔΙΕΥΘΥΝΤΗΣ ΔΑΣΩΝ ΝΟΜΟΥ ΚΑΒΑΛΑΣ
Ιωάννης Κορτλεβάνος
Δασολόγος με Α βαθμό

ΚΥΡΟΦΗΚΕ
με αριθ. 2/555/16-9-11 απόφαση
ΔΙΕΥΘΥΝΤΗΣ ΔΑΣΩΝ ΑΠΟΚΕΝΤΡΩΜΕΝΗΣ ΔΙΟΙΚΗΣΗΣ ΜΑΚΕΔΟΝΙΑΣ ΘΡΑΚΗΣ
Δ.Ν. ΣΙΩΝΟΣ



ΚΩΔΙΚΟΣ ΦΥΛΛΟΥ ΕΘΝΙΚΟΥ ΚΤΗΜΑΤΟΛΟΓΙΟΥ: 05560-45420/5

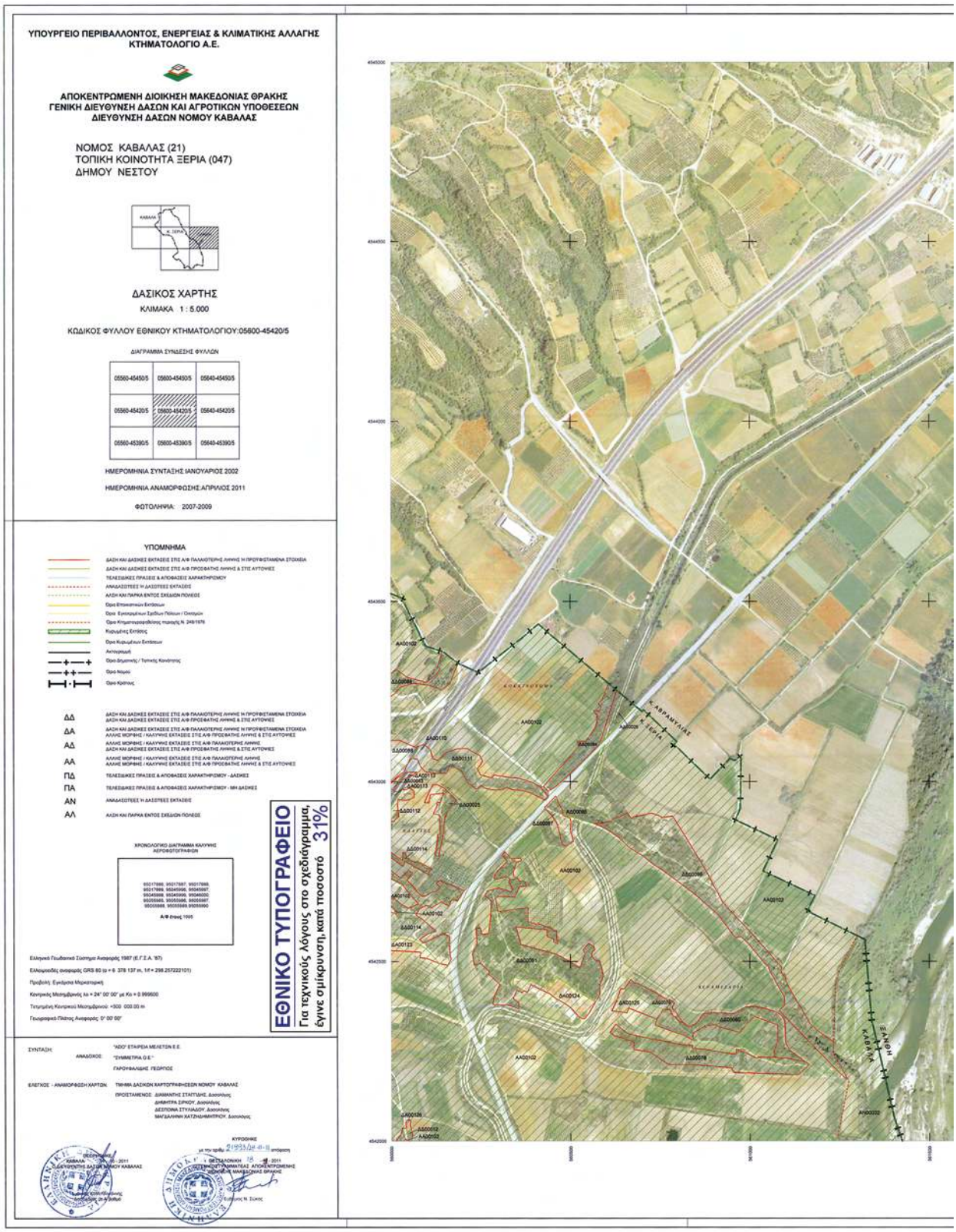
ΥΠΟΥΡΓΕΙΟ ΠΕΡΙΒΑΛΛΟΝΤΟΣ, ΕΝΕΡΓΕΙΑΣ & ΚΛΙΜΑΤΙΚΗΣ ΑΛΛΑΓΗΣ
ΚΤΗΜΑΤΟΛΟΓΙΟ Α.Ε.
ΑΠΟΚΕΝΤΡΩΜΕΝΗ ΔΙΟΙΚΗΣΗ ΜΑΚΕΔΟΝΙΑΣ ΘΡΑΚΗΣ
ΓΕΝΙΚΗ ΔΙΕΥΘΥΝΣΗ ΔΑΣΩΝ ΚΑΙ ΑΓΡΟΤΙΚΩΝ ΥΠΟΘΕΣΕΩΝ
ΔΙΕΥΘΥΝΣΗ ΔΑΣΩΝ ΝΟΜΟΥ ΚΑΒΑΛΑΣ
ΝΟΜΟΣ ΚΑΒΑΛΑΣ (21)
ΤΟΠΙΚΗ ΚΟΙΝΟΤΗΤΑ ΞΕΡΙΑ (047)
ΔΗΜΟΥ ΝΕΣΤΟΥ
ΔΑΣΙΚΟΣ ΧΑΡΤΗΣ
ΚΛΙΜΑΚΑ 1 : 5.000
ΚΩΔΙΚΟΣ ΦΥΛΛΟΥ ΕΘΝΙΚΟΥ ΚΤΗΜΑΤΟΛΟΓΙΟΥ:05600-45420/5
ΔΙΑΓΡΑΜΜΑ ΣΥΝΔΕΣΗΣ ΦΥΛΛΩΝ
05560-45450/5
05600-45450/5
05640-45450/5
05560-45420/5
05600-45420/5
05640-45420/5
05560-45390/5
05600-45390/5
05640-45390/5
ΗΜΕΡΟΜΗΝΙΑ ΣΥΝΤΑΞΗΣ:ΙΑΝΟΥΑΡΙΟΣ 2002
ΗΜΕΡΟΜΗΝΙΑ ΑΝΑΜΟΡΦΩΣΗΣ:ΑΠΡΙΛΙΟΣ 2011
ΦΩΤΟΛΗΨΙΑ: 2007-2009
ΥΠΟΜΝΗΜΑ
ΔΑ
ΑΔ
ΑΑ
ΠΔ
ΠΑ
ΑΝ
ΑΛ
ΕΘΝΙΚΟ ΤΥΠΟΓΡΑΦΕΙΟ
Για τεχνικούς λόγους στο σχεδιάγραμμα, έγινε σμίκρυνση, κατά ποσοστό 31%
ΣΥΝΤΑΞΗ:
ΑΝΑΘΟΚΟΣ:
ΕΛΕΓΧΟΣ - ΑΝΑΜΟΡΦΩΣΗ ΧΑΡΤΩΝ:

ΚΩΔΙΚΟΣ ΦΥΛΛΟΥ ΕΘΝΙΚΟΥ ΚΤΗΜΑΤΟΛΟΓΙΟΥ: 05600-45420/5

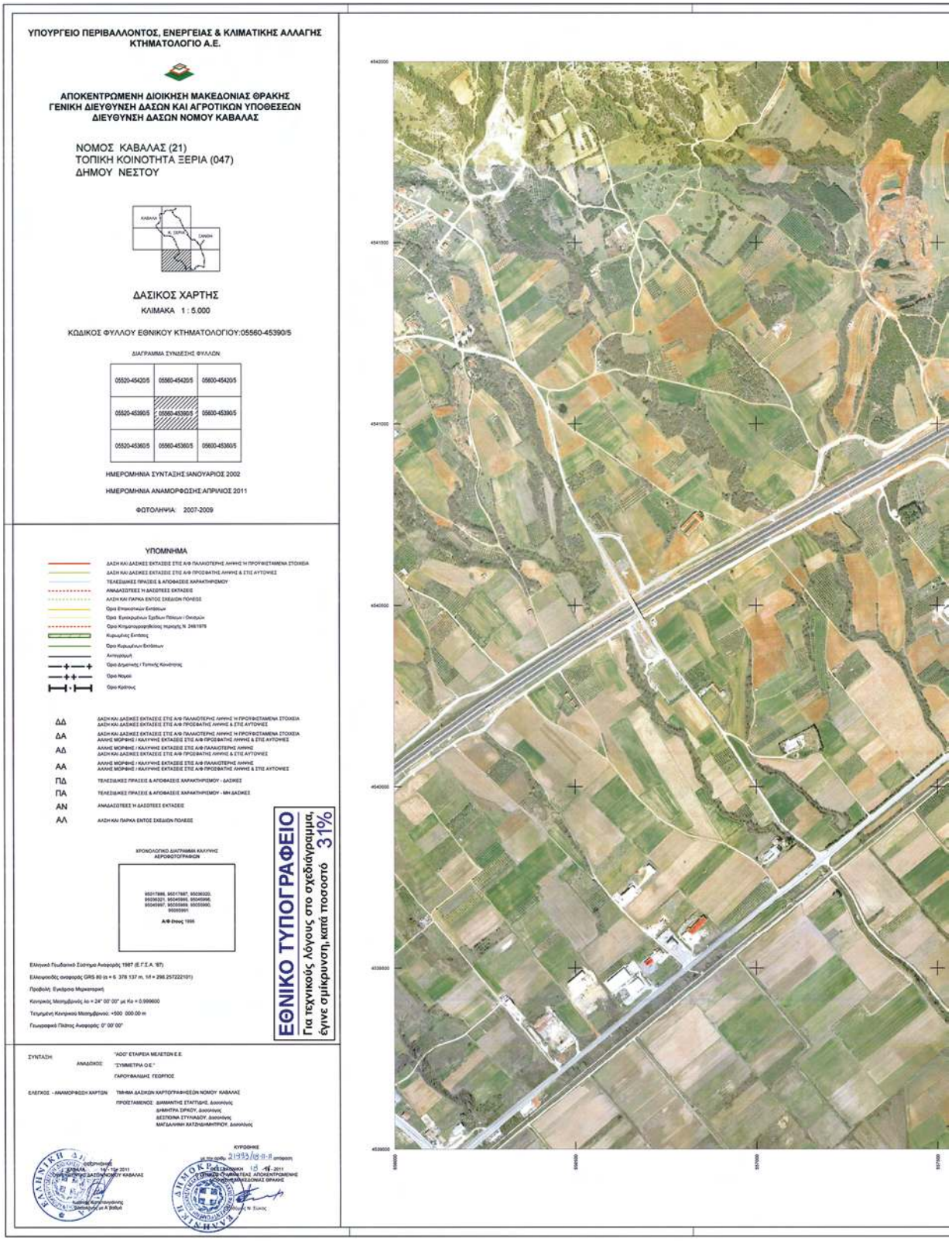
ΥΠΟΥΡΓΕΙΟ ΠΕΡΙΒΑΛΛΟΝΤΟΣ, ΕΝΕΡΓΕΙΑΣ & ΚΛΙΜΑΤΙΚΗΣ ΑΛΛΑΓΗΣ
ΚΤΗΜΑΤΟΛΟΓΙΟ Α.Ε.
ΑΠΟΚΕΝΤΡΩΜΕΝΗ ΔΙΟΙΚΗΣΗ ΜΑΚΕΔΟΝΙΑΣ ΘΡΑΚΗΣ
ΓΕΝΙΚΗ ΔΙΕΥΘΥΝΣΗ ΔΑΣΩΝ ΚΑΙ ΑΓΡΟΤΙΚΩΝ ΥΠΟΘΕΣΕΩΝ
ΔΙΕΥΘΥΝΣΗ ΔΑΣΩΝ ΝΟΜΟΥ ΚΑΒΑΛΑΣ
ΝΟΜΟΣ ΚΑΒΑΛΑΣ (21)
ΤΟΠΙΚΗ ΚΟΙΝΟΤΗΤΑ ΞΕΡΙΑ (047)
ΔΗΜΟΥ ΝΕΣΤΟΥ
ΔΑΣΙΚΟΣ ΧΑΡΤΗΣ
ΚΛΙΜΑΚΑ 1 : 5.000
ΚΩΔΙΚΟΣ ΦΥΛΛΟΥ ΕΘΝΙΚΟΥ ΚΤΗΜΑΤΟΛΟΓΙΟΥ:05560-45390/5
ΔΙΑΓΡΑΜΜΑ ΣΥΝΔΕΣΗΣ ΦΥΛΛΩΝ
05520-45420/5
05560-45420/5
05600-45420/5
05520-45390/5
05560-45390/5
05600-45390/5
05520-45360/5
05560-45360/5
05600-45360/5
ΗΜΕΡΟΜΗΝΙΑ ΣΥΝΤΑΞΗΣ:ΙΑΝΟΥΑΡΙΟΣ 2002
ΗΜΕΡΟΜΗΝΙΑ ΑΝΑΜΟΡΦΩΣΗΣ:ΑΠΡΙΛΙΟΣ 2011
ΦΩΤΟΛΗΨΙΑ: 2007-2009
ΥΠΟΜΝΗΜΑ
ΔΑ
ΑΔ
ΑΑ
ΠΔ
ΠΑ
ΑΝ
ΑΛ
ΕΘΝΙΚΟ ΤΥΠΟΓΡΑΦΕΙΟ
Για τεχνικούς λόγους στο σχεδιάγραμμα, έγινε σμίκρυνση, κατά ποσοστό 31%
ΣΥΝΤΑΞΗ
ΑΝΑΔΟΧΟΣ
ΕΛΕΓΧΟΣ - ΑΝΑΜΟΡΦΩΣΗ ΧΑΡΤΩΝ
ΚΥΡΩΘΗΚΕ

ΚΩΔΙΚΟΣ ΦΥΛΛΟΥ ΕΘΝΙΚΟΥ ΚΤΗΜΑΤΟΛΟΓΙΟΥ: 05560-45390/5

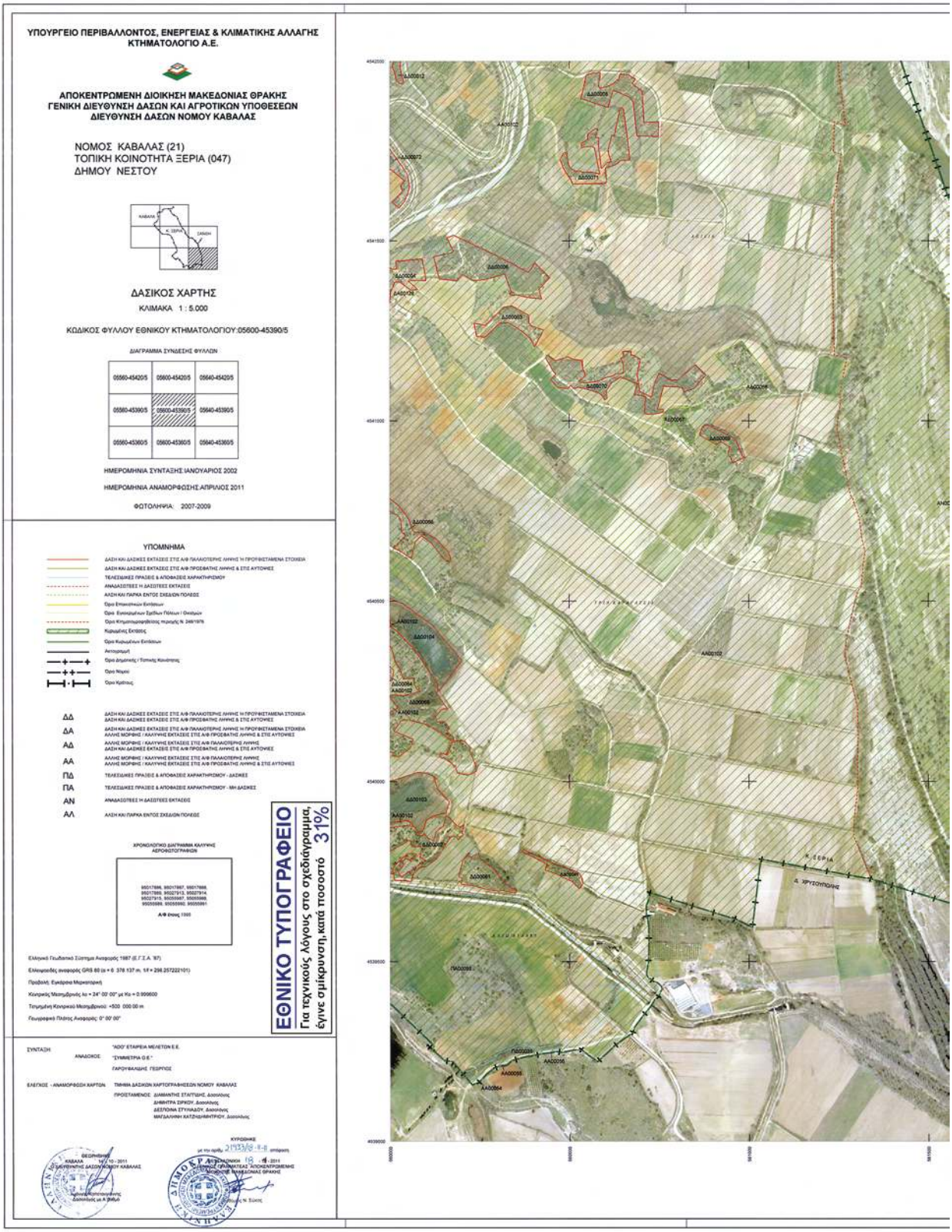
ΥΠΟΥΡΓΕΙΟ ΠΕΡΙΒΑΛΛΟΝΤΟΣ, ΕΝΕΡΓΕΙΑΣ & ΚΛΙΜΑΤΙΚΗΣ ΑΛΛΑΓΗΣ
ΚΤΗΜΑΤΟΛΟΓΙΟ Α.Ε.
ΑΠΟΚΕΝΤΡΩΜΕΝΗ ΔΙΟΙΚΗΣΗ ΜΑΚΕΔΟΝΙΑΣ ΘΡΑΚΗΣ
ΓΕΝΙΚΗ ΔΙΕΥΘΥΝΣΗ ΔΑΣΩΝ ΚΑΙ ΑΓΡΟΤΙΚΩΝ ΥΠΟΘΕΣΕΩΝ
ΔΙΕΥΘΥΝΣΗ ΔΑΣΩΝ ΝΟΜΟΥ ΚΑΒΑΛΑΣ
ΝΟΜΟΣ ΚΑΒΑΛΑΣ (21)
ΤΟΠΙΚΗ ΚΟΙΝΟΤΗΤΑ ΞΕΡΙΑ (047)
ΔΗΜΟΥ ΝΕΣΤΟΥ
ΔΑΣΙΚΟΣ ΧΑΡΤΗΣ
ΚΛΙΜΑΚΑ 1 : 5.000
ΚΩΔΙΚΟΣ ΦΥΛΛΟΥ ΕΘΝΙΚΟΥ ΚΤΗΜΑΤΟΛΟΓΙΟΥ:05600-45390/5
ΔΙΑΓΡΑΜΜΑ ΣΥΝΔΕΣΗΣ ΦΥΛΛΩΝ
05560-45420/5
05600-45420/5
05640-45420/5
05560-45390/5
05640-45390/5
05560-45360/5
05600-45360/5
05640-45360/5
ΗΜΕΡΟΜΗΝΙΑ ΣΥΝΤΑΞΗΣ:ΙΑΝΟΥΑΡΙΟΣ 2002
ΗΜΕΡΟΜΗΝΙΑ ΑΝΑΜΟΡΦΩΣΗΣ:ΑΠΡΙΛΙΟΣ 2011
ΦΩΤΟΛΗΨΙΑ: 2007-2009
ΥΠΟΜΝΗΜΑ
ΔΑ
ΑΔ
ΑΑ
ΠΔ
ΠΑ
ΑΝ
ΑΛ
ΕΘΝΙΚΟ ΤΥΠΟΓΡΑΦΕΙΟ
Για τεχνικούς λόγους στο σχεδιάγραμμα, έγινε σμίκρυνση, κατά ποσοστό 31%
ΣΥΝΤΑΞΗ
ΕΛΕΓΧΟΣ - ΑΝΑΜΟΡΦΩΣΗ ΧΑΡΤΩΝ
ΤΜΗΜΑ ΔΑΣΙΚΩΝ ΧΑΡΤΟΓΡΑΦΗΣΕΩΝ ΝΟΜΟΥ ΚΑΒΑΛΑΣ
ΠΡΟΪΣΤΑΜΕΝΟΣ ΔΙΑΜΑΝΤΗΣ ΣΤΑΥΤΙΔΗΣ, Δασολόγος
ΔΗΜΗΤΡΑ ΣΡΗΚΟΥ, Δασολόγος
ΔΕΣΠΟΙΝΑ ΣΤΥΛΙΑΔΟΥ, Δασολόγος
ΜΑΓΔΑΛΗΝΗ ΚΑΤΖΗΔΗΜΗΤΡΙΟΥ, Δασολόγος
Ξ. ΧΡΥΣΟΥΠΟΛΗΣ

ΚΩΔΙΚΟΣ ΦΥΛΛΟΥ ΕΘΝΙΚΟΥ ΚΤΗΜΑΤΟΛΟΓΙΟΥ: 05600-45390/5
ΚΑΒΑΛΑ
ΞΑΝΘΗ
ΝΕΣΤΟΣ
ΝΕΣΤΟΣ
ΑΝΟ0002

ΒΑΣΗ ΔΕΔΟΜΕΝΩΝ ΔΑΣΙΚΟΥ ΧΑΡΤΗ ΤΟΠΙΚΗΣ ΚΟΙΝΟΤΗΤΑΣ ΞΕΡΙΑ ΔΗΜΟΥ ΝΕΣΤΟΥ ΝΟΜΟΥ ΚΑΒΑΛΑΣ

A/A	FID	Shape	AREA	PERIMETER	DKA	NOMOS	OTA	KATHGORDX	KATHGORAL1	KATHGORAL2	LABEL_DX	PHOTO_45	PHOTO_60	PHOTO_PO	POLY_X_CO	POLY_Y_CO	PINAKOKXE	LANDTYPE
1	0	Polygon	1401,694	226,151	2104700001	21	47	ΔΑ			ΔΑ00001	191064		95005989	558253,575	4541124,362	05560-45390	1
2	1	Polygon	5660,318	333,984	2104700002	21	47	ΔΑ			ΔΑ00002	191064		95005989	558085,356	4541191,095	05560-45390	1
3	2	Polygon	7743,852	546,550	2104700003	21	47	ΔΔ			ΔΔ00003	191064		95005989	560337,604	4541268,911	05600-45390	0
4	3	Polygon	10616,803	582,647	2104700004	21	47	ΔΔ			ΔΔ00004	191064		95005989	560015,873	4541399,482	05600-45390	0
5	4	Polygon	10541,323	1032,975	2104700005	21	47	ΔΑ			ΔΑ00005	191064		95005989	558668,229	4541349,380	05560-45390	1
6	5	Polygon	24363,459	932,597	2104700006	21	47	ΔΔ			ΔΔ00006	191064		95005989	560273,569	4541422,471	05600-45390	0
7	6	Polygon	2939,947	230,245	2104700007	21	47	ΔΔ			ΔΔ00007	191064		95005997	559402,985	4541844,049	05560-45390	0
8	7	Polygon	12952,774	842,112	2104700008	21	47	ΔΔ			ΔΔ00008	191064		95005989	560642,077	4541893,109	05600-45390	0
9	8	Polygon	1737,166	185,388	2104700009	21	47	ΔΔ			ΔΔ00009	191064		95005997	559342,255	4541953,012	05560-45390	0
10	9	Polygon	5712,200	368,800	2104700010	21	47	ΔΑ			ΔΑ00010	191064		95005997	558319,219	4541976,505	05560-45390	1
11	10	Polygon	15039,650	988,091	2104700011	21	47	ΔΔ			ΔΔ00011	191064		95005997	559571,373	4541950,587	05560-45390	0
12	11	Polygon	2228,363	277,210	2104700012	21	47	ΔΔ			ΔΔ00012	191064		95005997	560030,195	4541991,254	05600-45390	0
13	12	Polygon	5010,961	371,739	2104700013	21	47	ΔΔ			ΔΔ00013	191064		95005997	559865,220	4542075,341	05560-45420	0
14	13	Polygon	4266,331	479,981	2104700014	21	47	ΔΑ			ΔΑ00014	191064		95005997	559437,414	4542110,186	05560-45420	0
15	14	Polygon	3500,482	320,593	2104700015	21	47	ΔΑ			ΔΑ00015	191064		95005997	558327,699	4542121,725	05560-45420	1
16	15	Polygon	1622,926	198,676	2104700016	21	47	ΔΑ			ΔΑ00016	191064		95005997	559511,628	4542207,428	05560-45420	0
17	16	Polygon	5635,814	461,478	2104700017	21	47	ΑΔ			ΑΔ00017	191064		95005997	559219,825	4542258,528	05560-45420	1
18	17	Polygon	1916,658	187,901	2104700018	21	47	ΔΑ			ΔΑ00018	191064		95005997	558639,864	4542311,194	05560-45420	1
19	18	Polygon	1292,977	219,293	2104700019	21	47	ΔΑ			ΔΑ00019	191064		95005997	558130,068	4542405,499	05560-45420	1
20	19	Polygon	2024,885	182,568	2104700020	21	47	ΔΔ			ΔΔ00020	191064		95005997	559576,712	4542416,694	05560-45420	0
21	20	Polygon	4286,019	257,880	2104700021	21	47	ΔΑ			ΔΑ00021	191064		95005997	558092,539	4542480,427	05560-45420	1
22	21	Polygon	4879,376	294,099	2104700022	21	47	ΑΔ			ΑΔ00022	191064		95005997	558943,317	4542604,206	05560-45420	1
23	22	Polygon	18673,751	819,531	2104700023	21	47	ΔΑ			ΔΑ00023	191064		95005997	558449,811	4542705,283	05560-45420	1
24	23	Polygon	2896,343	309,371	2104700024	21	47	ΑΔ			ΑΔ00024	191064		95005997	558893,478	4542802,971	05560-45420	1
25	24	Polygon	4785,602	601,741	2104700025	21	47	ΔΔ			ΔΔ00025	191064		95005997	560140,969	4542921,552	05600-45420	1
26	25	Polygon	4875,850	365,461	2104700026	21	47	ΑΔ			ΑΔ00026	191064		95005997	560630,756	4543188,815	05600-45420	1
27	26	Polygon	17315,058	547,739	2104700027	21	47	ΔΔ			ΔΔ00027	191064		95006322	556263,075	4544073,869	05560-45420	0
28	27	Polygon	319615,293	5015,816	2104700028	21	47	ΑΝ	ΔΔ		ΑΝ00028	191064		95006322	556268,070	4544297,802	05560-45420	0
29	28	Polygon	2949531,781	8777,199	2104700029	21	47	ΑΝ	ΔΔ		ΑΝ00029	191064		95006322	557408,817	4545857,037	05560-45450	0
30	29	Polygon	198845,974	3418,346	2104700030	21	47	ΑΝ	ΔΔ		ΑΝ00030	191064		95006322	556325,117	4545706,463	05560-45450	0
31	30	Polygon	4999,994	272,328	2104700031	21	47	ΑΝ	ΔΔ		ΑΝ00031	191064		95005997	558438,767	4542800,146	05560-45420	1
32	31	Polygon	1181614,317	6648,214	2104700032	21	47	ΑΝ	ΔΔ		ΑΝ00032	191064		95005989	561524,594	4540766,400	05600-45390	0
33	32	Polygon	79588,091	1245,943	2104700033	21	47	ΠΑ	ΠΧ	ΔΑ	ΠΑ00033	191064		95005997	558356,451	4543704,441	05560-45420	1
34	33	Polygon	29349,396	692,382	2104700034	21	47	ΠΔ	ΔΑ		ΠΔ00034	191064		95005990	557816,045	4540892,143	05560-45390	1
35	34	Polygon	10793,413	1130,934	2104700035	21	47	ΠΔ	ΔΔ		ΠΔ00035	191064		95007887	560413,724	4539267,800	05600-45390	0
36	35	Polygon	24859,293	1292,477	2104700036	21	47	ΠΔ	ΔΔ		ΠΔ00036	191064		95005989	559125,994	4540476,360	05560-45390	0
37	36	Polygon	5608,183	415,705	2104700037	21	47	ΠΔ	ΧΔ		ΠΔ00037	191064		95005989	559024,070	4540861,737	05560-45390	0
38	37	Polygon	13105,226	624,111	2104700038	21	47	ΠΔ	ΧΔ		ΠΔ00038	191064		95005997	559113,344	4541066,579	05560-45390	0
39	38	Polygon	9016,907	645,369	2104700039	21	47	ΠΔ	ΔΔ		ΠΔ00039	191064		95005989	559822,724	4541144,900	05560-45390	0
40	39	Polygon	604,698	264,509	2104700040	21	47	ΔΑ			ΔΑ00040	191064		95005997	558487,496	4541215,589	05560-45390	1
41	40	Polygon	3612,518	430,397	2104700041	21	47	ΔΔ			ΔΔ00041	191064		95005989	560475,110	4539751,637	05600-45390	0
42	41	Polygon	2394,229	191,442	2104700042	21	47	ΑΑ			ΑΑ00042	191064		95005997	558642,594	4541665,570	05560-45390	1
43	42	Polygon	2798,276	311,672	2104700043	21	47	ΑΑ			ΑΑ00043	191064		95005997	558941,476	4541737,133	05560-45390	1
44	43	Polygon	6489,710	438,501	2104700044	21	47	ΑΑ			ΑΑ00044	191064		95005997	559024,629	4541949,902	05560-45390	1
45	44	Polygon	9163,973	398,115	2104700045	21	47	ΑΑ			ΑΑ00045	191064		95005997	558960,489	4542315,551	05560-45420	1
46	45	Polygon	43522,329	938,353	2104700046	21	47	ΑΑ			ΑΑ00046	191064		95005997	558854,344	4542531,517	05560-45420	1
47	46	Polygon	1200,663	168,451	2104700047	21	47	ΑΑ			ΑΑ00047	191064		95005997	559573,808	4542717,850	05560-45420	1
48	47	Polygon	5984,090	366,133	2104700048	21	47	ΑΑ			ΑΑ00048	191064		95005997	559597,174	4542811,736	05560-45420	1
49	48	Polygon	6245,139	507,453	2104700049	21	47	ΑΑ			ΑΑ00049	191064		95005997	559702,705	4542801,917	05560-45420	1
50	49	Polygon	1624,417	227,445	2104700050	21	47	ΑΑ			ΑΑ00050	191064		95005997	559862,150	4542924,952	05560-45420	1
51	50	Polygon	180,854	77,639	2104700051	21	47	ΑΑ			ΑΑ00051	191064		95005989	557821,154	4540765,125	05560-45390	1

52	51	Polygon	441,451	241,747	2104700052	21	47	ΑΑ			ΑΑ00052	191064		95005989	557964,751	4540966,628	05560-45390	1
53	52	Polygon	1628,776	290,135	2104700053	21	47	ΑΑ			ΑΑ00053	191064		95005989	558906,753	4541522,899	05560-45390	1
54	53	Polygon	357,494	110,815	2104700054	21	47	ΑΑ			ΑΑ00054	191064		95007887	560241,723	4539169,320	05600-45390	1
55	54	Polygon	306,176	149,701	2104700055	21	47	ΑΑ			ΑΑ00055	191064		95007887	560318,090	4539215,556	05600-45390	1
56	55	Polygon	174,234	189,789	2104700056	21	47	ΑΑ			ΑΑ00056	191064		95007887	560434,898	4539245,827	05600-45390	1
57	56	Polygon	10859,557	671,576	2104700057	21	47	ΔΑ			ΔΑ00057	191064		95005997	558066,134	4542696,972	05560-45420	1
58	57	Polygon	17232,485	937,919	2104700058	21	47	ΔΑ			ΔΑ00058	191064		95005997	558194,929	4542837,699	05560-45420	1
59	58	Polygon	1704,981	446,232	2104700059	21	47	ΑΑ			ΑΑ00059	191064		95005990	557969,719	4541115,992	05560-45390	1
60	59	Polygon	2597,414	321,412	2104700060	21	47	ΑΑ			ΑΑ00060	191064		95005990	558144,279	4541227,342	05560-45390	1
61	60	Polygon	8723,485	448,433	2104700061	21	47	ΔΔ			ΔΔ00061	191064		95005989	560255,160	4539739,323	05600-45390	0
62	61	Polygon	16580,758	1274,912	2104700062	21	47	ΔΔ			ΔΔ00062	191064		95005989	560070,913	4539824,669	05600-45390	0
63	62	Polygon	12919,303	681,433	2104700063	21	47	ΔΔ			ΔΔ00063	191064		95005989	559815,794	4540022,628	05560-45390	0
64	63	Polygon	4278,499	488,406	2104700064	21	47	ΔΔ			ΔΔ00064	191064		95005989	559925,596	4540342,982	05560-45390	0
65	64	Polygon	44268,646	2163,889	2104700065	21	47	ΔΔ			ΔΔ00065	191064		95005989	560043,022	4540206,733	05600-45390	0
66	65	Polygon	8421,587	823,842	2104700066	21	47	ΔΔ	ΧΔ		ΔΔ00066	191064		95005989	560051,565	4540699,378	05600-45390	0
67	66	Polygon	5390,705	432,239	2104700067	21	47	ΑΔ			ΑΔ00067	191064		95005989	560811,636	4540997,146	05600-45390	1
68	67	Polygon	14373,503	632,313	2104700068	21	47	ΑΔ			ΑΔ00068	191064		95005989	560994,300	4541127,954	05600-45390	1
69	68	Polygon	4618,981	376,098	2104700069	21	47	ΔΔ			ΔΔ00069	191064		95005989	560926,795	4540942,840	05600-45390	0
70	69	Polygon	20889,474	1596,188	2104700070	21	47	ΔΔ			ΔΔ00070	191064		95005989	560643,951	4541115,307	05600-45390	0
71	70	Polygon	12500,609	1110,153	2104700071	21	47	ΔΔ			ΔΔ00071	191064		95005989	560590,623	4541740,301	05600-45390	0
72	71	Polygon	29656,516	1703,087	2104700072	21	47	ΔΔ			ΔΔ00072	191064		95005997	559874,198	4541725,614	05560-45390	0
73	72	Polygon	7572,782	423,904	2104700073	21	47	ΔΔ			ΔΔ00073	191064		95005997	559213,401	4541815,217	05560-45390	1
74	73	Polygon	6724,411	819,392	2104700074	21	47	ΔΔ			ΔΔ00074	191064		95005997	559401,847	4541746,906	05560-45390	0
75	74	Polygon	3736,687	315,451	2104700075	21	47	ΔΔ			ΔΔ00075	191064		95005997	559490,621	4541977,724	05560-45390	1
76	75	Polygon	4767426,481	17382,091	2104700076	21	47	ΔΔ			ΔΔ00076	191064		95005997	556990,744	4544922,047	05560-45420	0
77	76	Polygon	5962,256	502,581	2104700077	21	47	ΔΔ			ΔΔ00077	191064		95005997	559223,461	4542057,070	05560-45420	0
78	77	Polygon	23740,852	1228,116	2104700078	21	47	ΔΔ			ΔΔ00078	191064		95005989	560894,449	4542234,112	05600-45420	1
79	78	Polygon	4693,414	470,070	2104700079	21	47	ΔΔ			ΔΔ00079	191064		95005989	560728,160	4542397,686	05600-45420	1
80	79	Polygon	16725,730	1161,273	2104700080	21	47	ΔΔ			ΔΔ00080	191064		95005989	560947,664	4542321,380	05600-45420	0
81	80	Polygon	53098,624	2392,660	2104700081	21	47	ΔΔ			ΔΔ00081	191064		95005989	560379,690	4542528,326	05600-45420	0
82	81	Polygon	8223,408	516,388	2104700082	21	47	ΔΔ			ΔΔ00082	191064		95005997	559298,228	4542655,240	05560-45420	1
83	82	Polygon	64527,457	4170,198	2104700083	21	47	ΔΔ			ΔΔ00083	191064		95005997	559639,474	4542800,430	05560-45420	0
84	83	Polygon	10939,157	794,607	2104700084	21	47	ΔΔ			ΔΔ00084	191064		95005997	560544,133	4543111,631	05600-45420	0
85	84	Polygon	12790,457	665,257	2104700085	21	47	ΔΔ			ΔΔ00085	191064		95005997	559107,857	4542475,407	05560-45420	1
86	85	Polygon	9417,676	725,602	2104700086	21	47	ΑΔ			ΑΔ00086	191064		95005997	560544,498	4542962,319	05600-45420	1
87	86	Polygon	4410,582	342,107	2104700087	21	47	ΔΔ			ΔΔ00087	191064		95005997	560473,462	4542888,907	05600-45420	0
88	87	Polygon	1385541,162	20095,238	2104700088	21	47	ΔΔ			ΔΔ00088	191064		95005997	558578,234	4542656,886	05560-45420	1
89	88	Polygon	19653,591	1307,339	2104700089	21	47	ΔΔ			ΔΔ00089	191064		95005997	560010,288	4543299,266	05600-45420	1
90	89	Polygon	13792,042	961,326	2104700090	21	47	ΔΔ			ΔΔ00090	191064		95005997	559562,915	4543682,040	05560-45420	1
91	90	Polygon	34541,265	1475,268	2104700091	21	47	ΔΔ			ΔΔ00091	191064		95005997	559372,771	4543297,319	05560-45420	1
92	91	Polygon	9049,050	428,798	2104700092	21	47	ΔΔ			ΔΔ00092	191064		95005997	559226,503	4543820,845	05560-45420	1
93	92	Polygon	4493,480	382,699	2104700093	21	47	ΔΔ			ΔΔ00093	191064		95005997	559336,907	4543884,639	05560-45420	1
94	93	Polygon	1360,582	205,936	2104700094	21	47	ΑΑ			ΑΑ00094	191064		95005989	559541,665	4544272,780	05560-45420	1
95	94	Polygon	2478,415	309,633	2104700095	21	47	ΔΔ			ΔΔ00095	191064		95005997	559216,254	4542173,723	05560-45420	1
96	95	Polygon	15190,180	654,881	2104700096	21	47	ΔΑ			ΔΑ00096	191064		95005997	558557,967	4543558,003	05560-45420	1
97	96	Polygon	189099,700	2660,484	2104700097	21	47	ΔΑ			ΔΑ00097	191064		95005997	558555,555	4544033,097	05560-45420	1
98	97	Polygon	2504506,770	15638,114	2104700098	21	47	ΠΑ	ΑΑ		ΠΑ00098	191064		95005989	559149,549	4540579,690	05560-45390	1
99	98	Polygon	53697,150	2185,232	2104700099	21	47	ΔΔ			ΔΔ00099	191064		95005989	560883,534	4542666,912	05600-45420	1
100	99	Polygon	1159849,218	7506,071	2104700100	21	47	ΔΔ			ΔΔ00100	191064		95005997	557246,274	4546823,480	05560-45420	0
101	100	Polygon	9297,024	708,150	2104700101	21	47	ΔΔ			ΔΔ00101	191064		95005989	557911,168	4541002,354	05560-45390	1
102	101	Polygon	7045113,789	66735,962	2104700102	21	47	ΑΑ			ΑΑ00102	191064		95005989	560077,814	4541827,098	05560-45390	1
103	102	Polygon	37026,024	1050,332	2104700103	21	47	ΔΔ			ΔΔ00103	191064		95005989	560000,668	4539950,673	05560-45390	1
104	103	Polygon	22584,064	798,592	2104700104	21	47	ΔΔ			ΔΔ00104	191064		95005989	560083,144	4540399,227	05600-45390	1
105	104	Polygon	1445,612	185,413	2104700105	21	47	ΑΑ			ΑΑ00105	191064		95005989	558072,482	4540503,330	05560-45390	1

106	105	Polygon	513323,651	4823,297	2104700106	21	47	ΔΔ			ΔΔ00106	191064		95005997	559028,487	4544253,217	05560-45420	1
107	106	Polygon	42988,836	1774,859	2104700107	21	47	ΔΑ			ΔΑ00107	191064		95005997	558366,504	4544237,434	05560-45420	0
108	107	Polygon	25903,705	780,076	2104700108	21	47	ΔΑ			ΔΑ00108	191064		95005997	558590,990	4541787,165	05560-45390	1
109	108	Polygon	5238,611	480,264	2104700109	21	47	ΔΑ			ΔΑ00109	191064		95005997	558912,518	4542314,863	05560-45420	1
110	109	Polygon	1339,202	162,238	2104700110	21	47	ΔΑ			ΔΑ00110	191064		95005997	560084,519	4543078,386	05600-45420	1
111	110	Polygon	15885,670	931,143	2104700111	21	47	ΔΔ			ΔΔ00111	191064		95005997	560240,003	4543025,787	05600-45420	1
112	111	Polygon	2700,974	343,754	2104700112	21	47	ΔΔ			ΔΔ00112	191064		95005997	560019,545	4542933,402	05600-45420	1
113	112	Polygon	5509,741	655,776	2104700113	21	47	ΔΑ			ΔΑ00113	191064		95005997	559971,162	4542908,810	05560-45420	1
114	113	Polygon	39172,658	2593,396	2104700114	21	47	ΔΔ			ΔΔ00114	191064		95005997	560020,700	4542641,634	05560-45420	1
115	114	Polygon	873,451	134,150	2104700115	21	47	ΔΑ			ΔΑ00115	191064		95005997	559790,337	4542636,070	05560-45420	1
116	115	Polygon	717,882	123,999	2104700116	21	47	ΔΑ			ΔΑ00116	191064		95005997	559618,001	4542411,332	05560-45420	1
117	116	Polygon	555,554	115,936	2104700117	21	47	ΔΔ			ΔΔ00117	191064		95005997	559531,893	4542184,586	05560-45420	1
118	117	Polygon	1393,400	224,122	2104700118	21	47	ΔΑ			ΔΑ00118	191064		95005997	559298,190	4542032,661	05560-45420	1
119	118	Polygon	8332,216	531,233	2104700119	21	47	ΔΑ			ΔΑ00119	191064		95005997	559185,063	4541923,645	05560-45390	1
120	119	Polygon	2202,264	272,810	2104700120	21	47	ΔΑ			ΔΑ00120	191064		95005997	558960,740	4541799,994	05560-45390	1
121	120	Polygon	17989,890	1337,626	2104700121	21	47	ΔΑ			ΔΑ00121	191064		95005997	558657,950	4541624,221	05560-45390	1
122	121	Polygon	174658,099	3663,508	2104700122	21	47	ΔΔ			ΔΔ00122	191064		95005997	558603,333	4541445,676	05560-45390	1
123	122	Polygon	5945,403	565,031	2104700123	21	47	ΔΑ	ΔΔ		ΔΑ00123	191064		95005997	560013,313	4542543,713	05600-45420	1
124	123	Polygon	8798,887	597,876	2104700124	21	47	ΔΑ	ΔΔ		ΔΑ00124	191064		95005989	560475,233	4542406,860	05600-45420	1
125	124	Polygon	5679,640	375,435	2104700125	21	47	ΔΑ	ΔΔ		ΔΑ00125	191064		95005989	560680,646	4542379,758	05600-45420	1
126	125	Polygon	394,981	88,358	2104700126	21	47	ΔΑ	ΔΔ		ΔΑ00126	191064		95005997	560047,033	4542042,321	05600-45420	1
127	126	Polygon	1906,899	355,421	2104700127	21	47	ΔΑ	ΔΔ		ΔΑ00127	191064		95005997	559937,047	4542011,645	05560-45420	1
128	127	Polygon	321,746	79,527	2104700128	21	47	ΔΑ	ΔΔ		ΔΑ00128	191064		95005989	559990,395	4541341,706	05560-45390	1

ΘΕΩΡΗΘΗΚΕ
Καβάλα 14-10-2011
Ο Διευθυντής Δασών Ν. Καβάλας

Ιωάννης Καπετανγιάννης
Δασολόγος με Α'βαθμό

ΚΥΡΩΘΗΚΕ
με την αριθ. 21993/18-10-11 απόφαση
ΘΕΣΣΑΛΟΝΙΚΗ 18 -10-2011
Ο ΓΕΝΙΚΟΣ ΓΡΑΜΜΑΤΕΑΣ ΑΠΟΚΕΝΤΡΩΜΕΝΗΣ ΔΙΟΙΚΗΣΗΣ
ΜΑΚΕΔΟΝΙΑΣ ΘΡΑΚΗΣ

Ευθύμιος Ν. Σώκος

ΕΘΝΙΚΟ ΤΥΠΟΓΡΑΦΕΙΟ

ΕΦΗΜΕΡΙΣ ΤΗΣ ΚΥΒΕΡΝΗΣΕΩΣ

ΤΙΜΗ ΠΩΛΗΣΗΣ ΦΥΛΛΩΝ ΤΗΣ ΕΦΗΜΕΡΙΔΑΣ ΤΗΣ ΚΥΒΕΡΝΗΣΕΩΣ

Σε έντυπη μορφή:

- Για τα Φ.Ε.Κ. από 1 έως 16 σελίδες σε 1 € προσαυξανόμενη κατά 0,20 € για κάθε επιπλέον οκτασέλιδο ή μέρος αυτού.
- Για τα φωτοαντίγραφα Φ.Ε.Κ. σε 0,15 € ανά σελίδα.

Σε μορφή DVD/CD:

Τεύχος	Ετήσια έκδοση	Τριμηνιαία έκδοση	Μηνιαία έκδοση
Α΄	150 €	40 €	15 €
Β΄	300 €	80 €	30 €
Γ΄	50 €	-	-
Υ.Ο.Δ.Δ.	50 €	-	-
Δ΄	110 €	30 €	-

Τεύχος	Ετήσια έκδοση	Τριμηνιαία έκδοση	Μηνιαία έκδοση
Α.Α.Π.	110 €	30 €	-
Ε.Β.Ι.	100 €	-	-
Α.Ε.Δ.	5 €	-	-
Δ.Δ.Σ.	200 €	-	20 €
Α.Ε.-Ε.Π.Ε.	-	-	100 €

- Η τιμή πώλησης μεμονωμένων Φ.Ε.Κ. σε μορφή cd-rom από εκείνα που διατίθενται σε ψηφιακή μορφή και μέχρι 100 σελίδες, σε 5 € προσαυξανόμενη κατά 1 € ανά 50 σελίδες.

ΕΤΗΣΙΕΣ ΣΥΝΔΡΟΜΕΣ Φ.Ε.Κ.

Τεύχος	Έντυπη μορφή
Α΄	225 €
Β΄	320 €
Γ΄	65 €
Υ.Ο.Δ.Δ.	65 €

Τεύχος	Έντυπη μορφή
Δ΄	160 €
Α.Α.Π.	160 €
Ε.Β.Ι.	65 €
Α.Ε.Δ.	10 €

Τεύχος	Έντυπη μορφή
Α.Ε.-Ε.Π.Ε.	2.250 €
Δ.Δ.Σ.	225 €
Α.Σ.Ε.Π.	70 €
Ο.Π.Κ.	-

- Το τεύχος Α.Σ.Ε.Π. (έντυπη μορφή) θα αποστέλλεται σε συνδρομητές ταχυδρομικά, με την επιβάρυνση των 70 €, ποσό το οποίο αφορά τα ταχυδρομικά έξοδα.

- Η καταβολή γίνεται σε όλες τις Δημόσιες Οικονομικές Υπηρεσίες (Δ.Ο.Υ.). Το πρωτότυπο διπλότυπο (έγγραφο αριθμ. πρωτ. 9067/28.2.2005 2η Υπηρεσία Επιτρόπου Ελεγκτικού Συνεδρίου) με φροντίδα των ενδιαφερομένων, πρέπει να αποστέλλεται ή να κατατίθεται στο Εθνικό Τυπογραφείο (Καποδιστρίου 34, Τ.Κ. 104 32 Αθήνα).
- Σημειώνεται ότι φωτοαντίγραφα διπλοτύπων, ταχυδρομικές Επιταγές για την εξόφληση της συνδρομής, δεν γίνονται δεκτά και θα επιστρέφονται.
- Οι οργανισμοί τοπικής αυτοδιοίκησης, τα νομικά πρόσωπα δημοσίου δικαίου, τα μέλη της Ένωσης Ιδιοκτητών Ημερησίου Τύπου Αθηνών και Επαρχίας, οι τηλεοπτικοί και ραδιοφωνικοί σταθμοί, η Ε.Σ.Η.Ε.Α, τα τριτοβάθμια συνδικαλιστικά όργανα και οι τριτοβάθμιες επαγγελματικές ενώσεις δικαιούνται έκπτωσης πενήντα τοις εκατό (50%) επί της ετήσιας συνδρομής.
- Το ποσό υπέρ ΤΑ.Π.Ε.Τ. (5% επί του ποσού συνδρομής), καταβάλλεται ολόκληρο (Κ.Α.Ε. 3512) και υπολογίζεται πριν την έκπτωση.
- Στην Ταχυδρομική συνδρομή του τεύχους Α.Σ.Ε.Π. δεν γίνεται έκπτωση.

Πληροφορίες για δημοσιεύματα που καταχωρίζονται στα Φ.Ε.Κ. στο τηλ.: 210 5279000.
Φωτοαντίγραφα παλαιών Φ.Ε.Κ.: Μάρνη 8, τηλ.: 210 8220885, 210 8222924, 210 5279050.

Τα φύλλα όλων των τευχών της Εφημερίδας της Κυβερνήσεως διατίθενται δωρεάν σε ηλεκτρονική μορφή από την ιστοσελίδα του Εθνικού Τυπογραφείου (www.et.gr)

Ηλεκτρονική Διεύθυνση: http://www.et.gr - e-mail: webmaster.et@et.gr

ΟΙ ΥΠΗΡΕΣΙΕΣ ΕΞΥΠΗΡΕΤΗΣΗΣ ΠΟΛΙΤΩΝ ΛΕΙΤΟΥΡΓΟΥΝ ΚΑΘΗΜΕΡΙΝΑ ΑΠΟ 08:00 ΜΕΧΡΙ 13:30

04004930212110020

ΑΠΟ ΤΟ ΕΘΝΙΚΟ ΤΥΠΟΓΡΑΦΕΙΟ
ΚΑΠΟΔΙΣΤΡΙΟΥ 34 * ΑΘΗΝΑ 104 32 * ΤΗΛ. 210 52 79 000 * FAX 210 52 21 004