Signature Not Verified
Digitally signed by Theodoros Moumouris
Date: 2011.12.22 10:01:26 EET
Reason: Signed PDF (embedded)
Location: Athens, Ethniko Typografio

ΕΦΗΜΕΡΙΣ ΤΗΣ ΚΥΒΕΡΝΗΣΕΩΣ

ΤΗΣ ΕΛΛΗΝΙΚΗΣ ΔΗΜΟΚΡΑΤΙΑΣ

ΤΕΥΧΟΣ ΤΕΤΑΡΤΟ **Αρ. Φύλλου 511**

20 Δεκεμβρίου 2011

ΑΠΟΦΑΣΕΙΣ

Αριθ. 3708

Κύρωση δασικού χάρτη Δημοτικής Κοινότητας Λεχαινών Δήμου Ανδραβίδας - Κυλλήνης Νομού Ηλείας (άρθρο 17 Ν. 3889/2010).

Ο ΓΕΝΙΚΟΣ ΓΡΑΜΜΑΤΕΑΣ ΑΠΟΚΕΝΤΡΩΜΕΝΗΣ ΔΙΟΙΚΗΣΗΣ ΠΕΛ/ΣΟΥ - ΔΥΤ. ΕΛΛΑΔΑΣ ΚΑΙ ΙΟΝΙΟΥ

Έχοντας υπόψη:

1. Τις διατάξεις των άρθρων 13 έως 26, Ν. 3889/2010 (Φ.Ε.Κ. 182/Α΄) «Χρηματοδότηση Περιβαλλοντικών Παρεμβάσεων, Πράσινο Ταμείο, Κύρωση Δασικών Χαρτών και άλλες διατάξεις».

2. Τις διατάξεις του άρθρου 28 του Ν. 2664/1998 «Εθνικό Κτηματολόγιο και άλλες διατάξεις» (Φ.Ε.Κ. 275/Α΄).

3. Τις διατάξεις των άρθρων 5 και 8 του Ν. 3208/2003 (Φ.Ε.Κ. 303/Α΄) «Προστασία των δασικών οικοσυστημάτων, κατάρτιση δασολογίου, ρύθμιση εμπραγμάτων δικαιωμάτων επί δασών και δασικών εν γένει εκτάσεων και άλλες διατάξεις».

4. Τις διατάξεις του Ν. 3818/2010 (Φ.Ε.Κ. 17/Α΄), «Προστασία Δασών και Δασικών εκτάσεων του Ν. Αττικής, σύσταση Ειδικής Γραμματείας Επιθεώρησης Περιβάλλοντος και λοιπές διατάξεις».

5. Την αριθ. 199284/707/14.2.010 (Φ.Ε.Κ. 2159/Β΄) απόφαση Υπουργού Π.Ε.Κ.Α., με την οποία καθορίστηκαν θέματα σχετικά με τις περιπτώσεις της παραγράφου 1 του άρθρου 21 του Ν. 3889/2010, όπως αυτή τροποποιήθηκε και συμπληρώθηκε με την αριθ. 115464/154/17-3-2011 (Φ.Ε.Κ. 525/Β΄) αντίστοιχη.

6. Το περιεχόμενο του δασικού χάρτη περιοχής Δ.Δ. Λεχαινών Δήμου Ανδραβίδας - Κυλλήνης, που καταρτίστηκε και αναρτήθηκε σύμφωνα με τις ως άνω διατάξεις και θεωρήθηκε με το 1853/24-06-2011 έγγραφο Δ/νσης Δασών Ηλείας, σε εφαρμογή του άρθρου 17 παρ. 2 Ν.3889/2010 (Φ.Ε.Κ. 182/Α΄), κυρώνουμε:

Το δασικό χάρτη Δημοτικής Κοινότητας Λεχαινών Δήμου Ανδραβίδας - Κυλλήνης του Νομού Ηλείας ως προς τα τμήματα του που περικλείονται με πράσινο περίγραμμα και πράσινη διαγράμμιση, στο συνημμένο διάγραμμα και τον πίνακα (βάση δεδομένων) που το συνοδεύει και αποτελούν αναπόσπαστο τμήμα του παρόντος.

Από τις εκτάσεις που απεικονίζονται σε αυτό:

α. Ως δάση και δασικές είτε κατά την παλαιότερη είτε κατά την πρόσφατη αεροφωτογράφιση, εξαιρούνται αυτές που έχουν ενταχθεί σε εγκεκριμένο ρυμοτομικό σχέδιο, εκτός αν αφορούν άλση ή πάρκα, και

β. Ως δάση και δασικές στην παλαιότερη αεροφωτογράφιση, εξαιρούνται αυτές που έχουν περιληφθεί σε εποικιστικές εκτάσεις και χαρακτηρίστηκαν από τις Επιτροπές Απαλλοτριώσεων και τις Επιτροπές Οριστικών Διανομών ως μη δάση και μη δασικές.

Από την ημερομηνία δημοσίευσης της παρούσας ο ανωτέρω δασικός χάρτης καθίσταται οριστικός.

Ο οριστικός δασικός χάρτης τηρείται από το Τμήμα Δασικών Χαρτογραφήσεων της Δ/νσης Δασών Νομού Ηλείας.

Η απόφαση αυτή να δημοσιευθεί στην Εφημερίδα της Κυβερνήσεως.

Πύργος, 22 Νοεμβρίου 2011

Ο Γενικός Γραμματέας Αποκεντρωμένης Διοίκησης
ΑΝΑΣΤΑΣΙΟΣ ΑΠΟΣΤΟΛΟΠΟΥΛΟΣ


ΥΠΟΥΡΓΕΙΟ ΠΕΡΙΒΑΛΛΟΝΤΟΣ, ΕΝΕΡΓΕΙΑΣ & ΚΛΙΜΑΤΙΚΗΣ ΑΛΛΑΓΗΣ
ΚΤΗΜΑΤΟΛΟΓΙΟ Α.Ε.
ΑΠΟΚΕΝΤΡΩΜΕΝΗ ΔΙΟΙΚΗΣΗ ΠΕΛ/ΣΟΥ,ΔΥΤ.ΕΛΛΑΔΑΣ & ΙΟΝΙΟΥ
ΓΕΝΙΚΗ ΔΙΕΥΘΥΝΣΗ ΔΑΣΩΝ ΚΑΙ ΑΓΡΟΤΙΚΩΝ ΥΠΟΘΕΣΕΩΝ
ΔΙΕΥΘΥΝΣΗ ΔΑΣΩΝ ΝΟΜΟΥ ΗΛΕΙΑΣ
ΝΟΜΟΣ ΗΛΕΙΑΣ (15)
ΔΗΜΟΤΙΚΗ ΚΟΙΝΟΤΗΤΑ ΛΕΧΑΙΝΩΝ (123)
ΔΗΜΟΥ ΑΝΔΡΑΒΙΔΑΣ - ΚΥΛΛΗΝΗΣ
ΔΑΣΙΚΟΣ ΧΑΡΤΗΣ
ΚΛΙΜΑΚΑ 1 : 5.000
ΚΩΔΙΚΟΣ ΦΥΛΛΟΥ ΕΘΝΙΚΟΥ ΚΤΗΜΑΤΟΛΟΓΙΟΥ: 02600-42090/05
ΔΙΑΓΡΑΜΜΑ ΣΥΝΔΕΣΗΣ ΦΥΛΛΩΝ
02560-42120/05
02600-42120/05
02640-42120/05
02560-42090/05
02600-42090/05
02640-42090/05
02560-42060/05
02600-42060/05
02640-42060/05
ΗΜΕΡΟΜΗΝΙΑ ΣΥΝΤΑΞΗΣ: ΜΑΙΟΣ 2011
ΦΩΤΟΛΗΨΙΑ: 2007 - 2009
ΥΠΟΜΝΗΜΑ
ΔΑΣΗ ΚΑΙ ΔΑΣΙΚΕΣ ΕΚΤΑΣΕΙΣ ΣΤΙΣ Α/Φ ΠΑΛΑΙΟΤΕΡΗΣ ΛΗΨΗΣ Ή ΠΡΟΥΦΙΣΤΑΜΕΝΑ ΣΤΟΙΧΕΙΑ
ΔΑΣΗ ΚΑΙ ΔΑΣΙΚΕΣ ΕΚΤΑΣΕΙΣ ΣΤΙΣ Α/Φ ΠΡΟΣΦΑΤΗΣ ΛΗΨΗΣ & ΣΤΙΣ ΑΥΤΟΨΙΕΣ*
ΤΕΛΕΣΙΔΙΚΕΣ ΠΡΑΞΕΙΣ & ΑΠΟΦΑΣΕΙΣ ΧΑΡΑΚΤΗΡΙΣΜΟΥ
ΑΝΑΔΑΣΩΤΕΕΣ Ή ΔΑΣΩΤΕΕΣ ΕΚΤΑΣΕΙΣ
ΑΛΣΗ ΚΑΙ ΠΑΡΚΑ ΕΝΤΟΣ ΣΧΕΔΙΩΝ ΠΟΛΕΩΣ
Όρια Επικαιρικών Εντάσεων
Όρια Ευαισθήτων Σχεδίων Πόλεων / Οικισμών
Όρια Κτηματογραφήσεις περιοχής Ν. 248/1976
Κυρωμένες Εντάσεις
Όρια Κυρωμένων Εντάσεων
Ακτή Θάλασσας / Λίμνης / Λιμνοθάλασσας
Όρια Δημοτικής / Τοπικής Κοινότητας
Όρια Νομού
Όρια Κράτους
ΔΔ ΔΑΣΗ ΚΑΙ ΔΑΣΙΚΕΣ ΕΚΤΑΣΕΙΣ ΣΤΙΣ Α/Φ ΠΑΛΑΙΟΤΕΡΗΣ ΛΗΨΗΣ Ή ΠΡΟΥΦΙΣΤΑΜΕΝΑ ΣΤΟΙΧΕΙΑ
ΔΑ ΔΑΣΗ ΚΑΙ ΔΑΣΙΚΕΣ ΕΚΤΑΣΕΙΣ ΣΤΙΣ Α/Φ ΠΡΟΣΦΑΤΗΣ ΛΗΨΗΣ & ΣΤΙΣ ΑΥΤΟΨΙΕΣ*
ΑΔ ΑΛΛΗΣ ΜΟΡΦΗΣ / ΚΑΛΥΨΗΣ ΕΚΤΑΣΕΙΣ ΣΤΙΣ Α/Φ ΠΑΛΑΙΟΤΕΡΗΣ ΛΗΨΗΣ
ΔΑΣΗ ΚΑΙ ΔΑΣΙΚΕΣ ΕΚΤΑΣΕΙΣ ΣΤΙΣ Α/Φ ΠΡΟΣΦΑΤΗΣ ΛΗΨΗΣ & ΣΤΙΣ ΑΥΤΟΨΙΕΣ*
ΑΑ ΑΛΛΗΣ ΜΟΡΦΗΣ / ΚΑΛΥΨΗΣ ΕΚΤΑΣΕΙΣ ΣΤΙΣ Α/Φ ΠΑΛΑΙΟΤΕΡΗΣ ΛΗΨΗΣ
ΑΛΛΗΣ ΜΟΡΦΗΣ / ΚΑΛΥΨΗΣ ΕΚΤΑΣΕΙΣ ΣΤΙΣ Α/Φ ΠΡΟΣΦΑΤΗΣ ΛΗΨΗΣ & ΣΤΙΣ ΑΥΤΟΨΙΕΣ*
ΠΔ ΤΕΛΕΣΙΔΙΚΕΣ ΠΡΑΞΕΙΣ & ΑΠΟΦΑΣΕΙΣ ΧΑΡΑΚΤΗΡΙΣΜΟΥ - ΔΑΣΙΚΕΣ
ΠΑ ΤΕΛΕΣΙΔΙΚΕΣ ΠΡΑΞΕΙΣ & ΑΠΟΦΑΣΕΙΣ ΧΑΡΑΚΤΗΡΙΣΜΟΥ - ΜΗ ΔΑΣΙΚΕΣ
ΑΝ ΑΝΑΔΑΣΩΤΕΕΣ Ή ΔΑΣΩΤΕΕΣ ΕΚΤΑΣΕΙΣ
ΑΛ ΑΛΣΗ ΚΑΙ ΠΑΡΚΑ ΕΝΤΟΣ ΣΧΕΔΙΩΝ ΠΟΛΕΩΣ
ΧΡΟΝΟΛΟΓΙΚΟ ΔΙΑΓΡΑΜΜΑ ΚΑΛΥΨΗΣ ΑΕΡΟΦΩΤΟΓΡΑΦΙΩΝ
1238 1990
1245 1995
ΕΘΝΙΚΟ ΤΥΠΟΓΡΑΦΕΙΟ
Για τεχνικούς λόγους στο σχεδίαγραμμα, έγινε σμίκρυνση, κατά ποσοστό 31%
Ελληνικό Γεωδαιτικό Σύστημα Αναφοράς 1987 (Ε.Γ.Σ.Α. '87)
Ελλειψοειδές αναφοράς GRS 80 (a = 6 378 137 m, 1/f = 298.257222101)
Προβολή: Εγκάρσια Μερκατορική
Κεντρικός Μεσημβρινός λο = 24° 00' 00" με Ko = 0.999600
Τετμημένη Κεντρικού Μεσημβρινού +500 000.00 m
Γεωγραφικό Πλάτος Αναφοράς, 0° 00' 00"
ΣΥΝΤΑΞΗ:
ΑΝΑΔΟΧΟΣ: ΜΠΟΥΤΕΡΑΚΟΣ ΠΑΝΤΕΛΗΣ
ΣΤΑΜΑΤΟΠΟΥΛΟΣ ΕΛΕΥΘΕΡΙΟΣ
ΕΛΕΓΧΟΣ ΧΑΡΤΩΝ: ΤΜΗΜΑ ΔΑΣΙΚΩΝ ΧΑΡΤΟΓΡΑΦΗΣΕΩΝ ΝΟΜΟΥ ΗΛΕΙΑΣ
ΠΡΟΣΤΑΜΕΝΟΣ: ΑΡΙΣΤΕΙΔΗΣ ΜΙΧΟΣ, Δασοπόνος
4212000
4211500
4211000
4210500
4210000
4209500
4209000
300000
300500
301000
301500
ΑΑ0098


ΚΩΔΙΚΟΣ ΦΥΛΛΟΥ ΕΘΝΙΚΟΥ ΚΤΗΜΑΤΟΛΟΓΙΟΥ: 02600-42090/05
ΑΑ0098


ΥΠΟΥΡΓΕΙΟ ΠΕΡΙΒΑΛΛΟΝΤΟΣ, ΕΝΕΡΓΕΙΑΣ & ΚΛΙΜΑΤΙΚΗΣ ΑΛΛΑΓΗΣ
ΚΤΗΜΑΤΟΛΟΓΙΟ Α.Ε.
ΑΠΟΚΕΝΤΡΩΜΕΝΗ ΔΙΟΙΚΗΣΗ ΠΕΛΟΠΟΝΝΗΣΟΥ,ΔΥΤ.ΕΛΛΑΔΑΣ & ΙΟΝΙΩΝ
ΓΕΝΙΚΗ ΔΙΕΥΘΥΝΣΗ ΔΑΣΩΝ ΚΑΙ ΑΓΡΟΤΙΚΩΝ ΥΠΟΘΕΣΕΩΝ
ΔΙΕΥΘΥΝΣΗ ΔΑΣΩΝ ΝΟΜΟΥ ΗΛΕΙΑΣ
ΝΟΜΟΣ ΗΛΕΙΑΣ (15)
ΔΗΜΟΤΙΚΗ ΚΟΙΝΟΤΗΤΑ ΛΕΧΑΙΝΩΝ (123)
ΔΗΜΟΥ ΑΝΔΡΑΒΙΔΑΣ - ΚΥΛΛΗΝΗΣ
ΔΑΣΙΚΟΣ ΧΑΡΤΗΣ
ΚΛΙΜΑΚΑ 1 : 5.000
ΚΩΔΙΚΟΣ ΦΥΛΛΟΥ ΕΘΝΙΚΟΥ ΚΤΗΜΑΤΟΛΟΓΙΟΥ: 02560-42060/05
ΔΙΑΓΡΑΜΜΑ ΣΥΝΘΕΣΗΣ ΦΥΛΛΩΝ
02520-42090/05
02560-42090/05
02600-42090/05
02520-42060/05
02560-42060/05
02600-42060/05
02520-42030/05
02560-42030/05
02600-42030/05
ΗΜΕΡΟΜΗΝΙΑ ΣΥΝΤΑΞΗΣ: ΜΑΙΟΣ 2011
ΦΩΤΟΛΗΨΙΑ: 2007 - 2009
ΥΠΟΜΝΗΜΑ
ΔΑΣΗ ΚΑΙ ΔΑΣΙΚΕΣ ΕΚΤΑΣΕΙΣ ΣΤΙΣ Α/Φ ΠΑΛΑΙΟΤΕΡΗΣ ΛΗΨΗΣ Η ΠΡΟΥΦΙΣΤΑΜΕΝΑ ΣΤΟΙΧΕΙΑ
ΔΑΣΗ ΚΑΙ ΔΑΣΙΚΕΣ ΕΚΤΑΣΕΙΣ ΣΤΙΣ Α/Φ ΠΡΟΣΦΑΤΗΣ ΛΗΨΗΣ & ΣΤΙΣ ΑΥΤΟΨΙΕΣ*
ΤΕΛΕΣΙΔΙΚΕΣ ΠΡΑΞΕΙΣ & ΑΠΟΦΑΣΕΙΣ ΧΑΡΑΚΤΗΡΙΣΜΟΥ
ΑΝΑΔΑΣΩΤΕΕΣ Η ΔΑΣΩΤΕΕΣ ΕΚΤΑΣΕΙΣ
ΑΛΣΗ ΚΑΙ ΠΑΡΚΑ ΕΝΤΟΣ ΣΧΕΔΙΩΝ ΠΟΛΕΩΣ
Όριο Επιφανειών Εντάσεων
Όριο Εκπονούντων Σχεδίων Πόλεων / Οικισμών
Όριο Κτηματογραφήσεις Ημερομ. Ν. 248/1978
Κυρωμένες Εντάσεις
Όριο Κυρωμένων Εντάσεων
Ακτή Θάλασσας / Λίμνης / Λιμνοθάλασσας
Όριο Δημοτικής / Τοπικής Κοινότητας
Όριο Νομού
Όριο Κράτους
ΔΔ ΔΑΣΗ ΚΑΙ ΔΑΣΙΚΕΣ ΕΚΤΑΣΕΙΣ ΣΤΙΣ Α/Φ ΠΑΛΑΙΟΤΕΡΗΣ ΛΗΨΗΣ Η ΠΡΟΥΦΙΣΤΑΜΕΝΑ ΣΤΟΙΧΕΙΑ
ΔΑΣΗ ΚΑΙ ΔΑΣΙΚΕΣ ΕΚΤΑΣΕΙΣ ΣΤΙΣ Α/Φ ΠΡΟΣΦΑΤΗΣ ΛΗΨΗΣ & ΣΤΙΣ ΑΥΤΟΨΙΕΣ*
ΔΑ ΔΑΣΗ ΚΑΙ ΔΑΣΙΚΕΣ ΕΚΤΑΣΕΙΣ ΣΤΙΣ Α/Φ ΠΑΛΑΙΟΤΕΡΗΣ ΛΗΨΗΣ Η ΠΡΟΥΦΙΣΤΑΜΕΝΑ ΣΤΟΙΧΕΙΑ
ΑΛΛΗΣ ΜΟΡΦΗΣ / ΚΑΛΥΨΗΣ ΕΚΤΑΣΕΙΣ ΣΤΙΣ Α/Φ ΠΡΟΣΦΑΤΗΣ ΛΗΨΗΣ & ΣΤΙΣ ΑΥΤΟΨΙΕΣ*
ΑΔ ΑΛΛΗΣ ΜΟΡΦΗΣ / ΚΑΛΥΨΗΣ ΕΚΤΑΣΕΙΣ ΣΤΙΣ Α/Φ ΠΑΛΑΙΟΤΕΡΗΣ ΛΗΨΗΣ
ΔΑΣΗ ΚΑΙ ΔΑΣΙΚΕΣ ΕΚΤΑΣΕΙΣ ΣΤΙΣ Α/Φ ΠΡΟΣΦΑΤΗΣ ΛΗΨΗΣ & ΣΤΙΣ ΑΥΤΟΨΙΕΣ*
ΑΑ ΑΛΛΗΣ ΜΟΡΦΗΣ / ΚΑΛΥΨΗΣ ΕΚΤΑΣΕΙΣ ΣΤΙΣ Α/Φ ΠΑΛΑΙΟΤΕΡΗΣ ΛΗΨΗΣ
ΑΛΛΗΣ ΜΟΡΦΗΣ / ΚΑΛΥΨΗΣ ΕΚΤΑΣΕΙΣ ΣΤΙΣ Α/Φ ΠΡΟΣΦΑΤΗΣ ΛΗΨΗΣ & ΣΤΙΣ ΑΥΤΟΨΙΕΣ*
ΠΔ ΤΕΛΕΣΙΔΙΚΕΣ ΠΡΑΞΕΙΣ & ΑΠΟΦΑΣΕΙΣ ΧΑΡΑΚΤΗΡΙΣΜΟΥ - ΔΑΣΙΚΕΣ
ΠΑ ΤΕΛΕΣΙΔΙΚΕΣ ΠΡΑΞΕΙΣ & ΑΠΟΦΑΣΕΙΣ ΧΑΡΑΚΤΗΡΙΣΜΟΥ - ΜΗ ΔΑΣΙΚΕΣ
ΑΝ ΑΝΑΔΑΣΩΤΕΕΣ Η ΔΑΣΩΤΕΕΣ ΕΚΤΑΣΕΙΣ
ΑΛ ΑΛΣΗ ΚΑΙ ΠΑΡΚΑ ΕΝΤΟΣ ΣΧΕΔΙΩΝ ΠΟΛΕΩΣ
ΧΡΟΝΟΛΟΓΙΚΟ ΔΙΑΓΡΑΜΜΑ ΚΑΛΥΨΗΣ ΑΕΡΟΦΩΤΟΓΡΑΦΙΩΝ
1243 1995
1242 1995
1244 1995
Ελληνικά Γεωδαιτικά Σύστημα Αναφοράς 1987 (Ε.Γ.Σ.Α. '87)
Ελλειψοειδές αναφοράς GRS-80 (a = 6 378 137 m, 1/f = 298.257222101)
Προβολή: Εγκάρσια Μερκατορική
Κεντρικός Μεσημβρινός λο = 24° 00' 00" με Ko = 0.999600
Τετμημένη Κεντρικού Μεσημβρινού: +500 000.00 m
Γεωγραφικό Πλάτος Αναφοράς: 0° 00' 00"
ΕΘΝΙΚΟ ΤΥΠΟΓΡΑΦΕΙΟ
Για τεχνικούς λόγους στο σχεδιάγραμμα, έγινε σμίκρυνση, κατά ποσοστό 31%
ΣΥΝΤΑΞΗ
ΑΝΑΔΟΧΟΣ: ΜΠΟΥΤΕΡΑΚΙΣ ΠΑΝΤΕΛΗΣ
ΣΤΑΜΑΤΟΠΟΥΛΟΣ ΕΛΕΥΘΕΡΙΟΣ
ΕΛΕΓΧΟΣ ΧΑΡΤΩΝ: ΤΜΗΜΑ ΔΑΣΙΚΩΝ ΧΑΡΤΟΓΡΑΦΗΣΕΩΝ ΝΟΜΟΥ ΗΛΕΙΑΣ
ΠΡΟΪΣΤΑΜΕΝΟΣ: ΑΡΙΣΤΕΙΔΗΣ ΜΙΧΟΣ, Δασολόγος

ΚΩΔΙΚΟΣ ΦΥΛΛΟΥ ΕΘΝΙΚΟΥ ΚΤΗΜΑΤΟΛΟΓΙΟΥ: 02560-42060/05
ΑΑ00098
ΠΑ00021
ΑΑ00098
ΠΑ00010
ΠΑ00028
ΑΑ00098

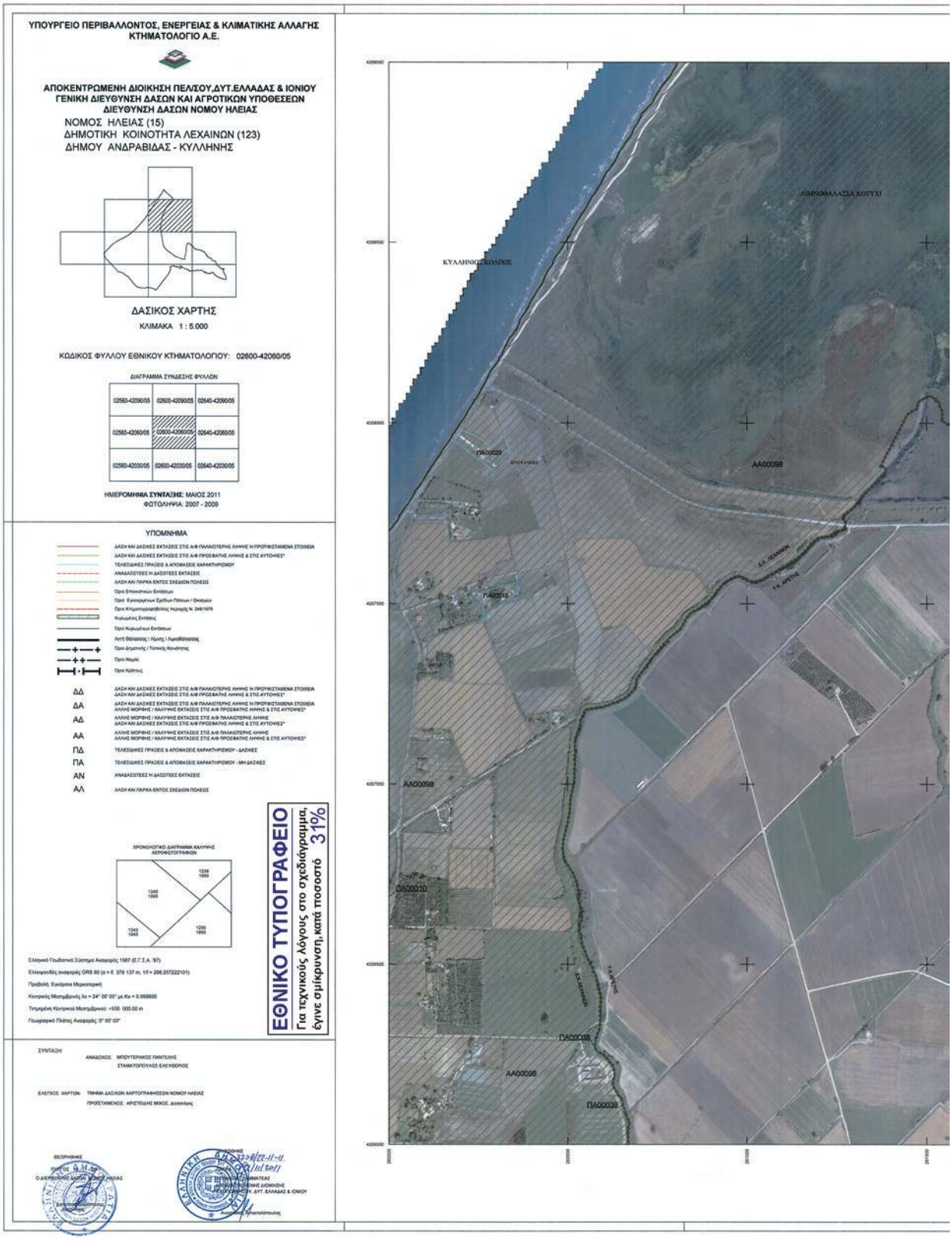
ΥΠΟΥΡΓΕΙΟ ΠΕΡΙΒΑΛΛΟΝΤΟΣ, ΕΝΕΡΓΕΙΑΣ & ΚΛΙΜΑΤΙΚΗΣ ΑΛΛΑΓΗΣ
ΚΤΗΜΑΤΟΛΟΓΙΟ Α.Ε.
ΑΠΟΚΕΝΤΡΩΜΕΝΗ ΔΙΟΙΚΗΣΗ ΠΕΛΟΠΟΝΝΗΣΟΥ,ΔΥΤ.ΕΛΛΑΔΑΣ & ΙΟΝΙΩΝ
ΓΕΝΙΚΗ ΔΙΕΥΘΥΝΣΗ ΔΑΣΩΝ ΚΑΙ ΑΓΡΟΤΙΚΩΝ ΥΠΟΘΕΣΕΩΝ
ΔΙΕΥΘΥΝΣΗ ΔΑΣΩΝ ΝΟΜΟΥ ΗΛΕΙΑΣ
ΝΟΜΟΣ ΗΛΕΙΑΣ (15)
ΔΗΜΟΤΙΚΗ ΚΟΙΝΟΤΗΤΑ ΛΕΧΑΙΝΩΝ (123)
ΔΗΜΟΥ ΑΝΔΡΑΒΙΔΑΣ - ΚΥΛΛΗΝΗΣ
ΔΑΣΙΚΟΣ ΧΑΡΤΗΣ
ΚΛΙΜΑΚΑ 1 : 5.000
ΚΩΔΙΚΟΣ ΦΥΛΛΟΥ ΕΘΝΙΚΟΥ ΚΤΗΜΑΤΟΛΟΓΙΟΥ: 02600-42060/05
ΔΙΑΓΡΑΜΜΑ ΣΥΝΔΕΣΗΣ ΦΥΛΛΩΝ
02560-42090/05
02600-42090/05
02640-42090/05
02560-42060/05
02600-42060/05
02640-42060/05
02560-42030/05
02600-42030/05
02640-42030/05
ΗΜΕΡΟΜΗΝΙΑ ΣΥΝΤΑΞΗΣ: ΜΑΙΟΣ 2011
ΦΩΤΟΛΗΨΙΑ: 2007 - 2009
ΥΠΟΜΝΗΜΑ
ΔΑΣΗ ΚΑΙ ΔΑΣΙΚΕΣ ΕΚΤΑΣΕΙΣ ΣΤΙΣ Α/Φ ΠΑΛΑΙΟΤΕΡΗΣ ΑΗΜΗΣ Η ΠΡΟΓΡΦΣΤΑΜΕΝΑ ΣΤΟΙΧΕΙΑ
ΔΑΣΗ ΚΑΙ ΔΑΣΙΚΕΣ ΕΚΤΑΣΕΙΣ ΣΤΙΣ Α/Φ ΠΡΟΣΦΑΤΗΣ ΑΗΜΗΣ & ΣΤΙΣ ΑΥΤΟΨΙΕΣ*
ΤΕΛΕΣΙΔΙΚΕΣ ΠΡΑΣΕΙΣ & ΑΠΟΦΑΣΕΙΣ ΧΑΡΑΚΤΗΡΙΣΜΟΥ
ΑΝΑΔΑΣΩΤΕΕΣ Η ΔΑΣΩΤΕΕΣ ΕΚΤΑΣΕΙΣ
ΑΛΣΗ ΚΑΙ ΠΑΡΚΑ ΕΝΤΟΣ ΣΧΕΔΙΩΝ ΠΟΛΕΩΣ
Όρια Εθνικεύσεων Εντάσσων
Όρια Εγκεκριμένων Σχεδίων Πόλεων / Οικισμών
Όρια Κτηματογραφήσεως Νομαρχίας Ν. 248/1975
Κυρωμένες Εκτάσεις
Όρια Κυρωμένων Εκτάσεων
Λιπή Θάλασσας / Λίμνης / Ημιαβάθισσης
Όρια Δημοτικής / Τοπικής Κοινότητας
Όρια Νομού
Όρια Κράτους
ΔΔ ΔΑΣΗ ΚΑΙ ΔΑΣΙΚΕΣ ΕΚΤΑΣΕΙΣ ΣΤΙΣ Α/Φ ΠΑΛΑΙΟΤΕΡΗΣ ΑΗΜΗΣ Η ΠΡΟΓΡΦΣΤΑΜΕΝΑ ΣΤΟΙΧΕΙΑ
ΔΑΣΗ ΚΑΙ ΔΑΣΙΚΕΣ ΕΚΤΑΣΕΙΣ ΣΤΙΣ Α/Φ ΠΡΟΣΦΑΤΗΣ ΑΗΜΗΣ & ΣΤΙΣ ΑΥΤΟΨΙΕΣ*
ΔΑ ΔΑΣΗ ΚΑΙ ΔΑΣΙΚΕΣ ΕΚΤΑΣΕΙΣ ΣΤΙΣ Α/Φ ΠΑΛΑΙΟΤΕΡΗΣ ΑΗΜΗΣ Η ΠΡΟΓΡΦΣΤΑΜΕΝΑ ΣΤΟΙΧΕΙΑ
ΑΛΛΗΣ ΜΟΡΦΗΣ / ΚΑΛΥΨΗΣ ΕΚΤΑΣΕΙΣ ΣΤΙΣ Α/Φ ΠΡΟΣΦΑΤΗΣ ΑΗΜΗΣ & ΣΤΙΣ ΑΥΤΟΨΙΕΣ*
ΑΔ ΑΛΛΗΣ ΜΟΡΦΗΣ / ΚΑΛΥΨΗΣ ΕΚΤΑΣΕΙΣ ΣΤΙΣ Α/Φ ΠΑΛΑΙΟΤΕΡΗΣ ΑΗΜΗΣ
ΔΑΣΗ ΚΑΙ ΔΑΣΙΚΕΣ ΕΚΤΑΣΕΙΣ ΣΤΙΣ Α/Φ ΠΡΟΣΦΑΤΗΣ ΑΗΜΗΣ & ΣΤΙΣ ΑΥΤΟΨΙΕΣ*
ΑΑ ΑΛΛΗΣ ΜΟΡΦΗΣ / ΚΑΛΥΨΗΣ ΕΚΤΑΣΕΙΣ ΣΤΙΣ Α/Φ ΠΑΛΑΙΟΤΕΡΗΣ ΑΗΜΗΣ
ΑΛΛΗΣ ΜΟΡΦΗΣ / ΚΑΛΥΨΗΣ ΕΚΤΑΣΕΙΣ ΣΤΙΣ Α/Φ ΠΡΟΣΦΑΤΗΣ ΑΗΜΗΣ & ΣΤΙΣ ΑΥΤΟΨΙΕΣ*
ΠΔ ΤΕΛΕΣΙΔΙΚΕΣ ΠΡΑΣΕΙΣ & ΑΠΟΦΑΣΕΙΣ ΧΑΡΑΚΤΗΡΙΣΜΟΥ - ΔΑΣΙΚΕΣ
ΠΑ ΤΕΛΕΣΙΔΙΚΕΣ ΠΡΑΣΕΙΣ & ΑΠΟΦΑΣΕΙΣ ΧΑΡΑΚΤΗΡΙΣΜΟΥ - ΜΗ-ΔΑΣΙΚΕΣ
ΑΝ ΑΝΑΔΑΣΩΤΕΕΣ Η ΔΑΣΩΤΕΕΣ ΕΚΤΑΣΕΙΣ
ΑΛ ΑΛΣΗ ΚΑΙ ΠΑΡΚΑ ΕΝΤΟΣ ΣΧΕΔΙΩΝ ΠΟΛΕΩΣ
ΧΡΟΝΟΛΟΓΙΚΟ ΔΙΑΓΡΑΜΜΑ ΚΑΛΥΨΗΣ ΑΕΡΟΦΩΤΟΓΡΑΦΙΩΝ
1238 1995
1240 1995
1242 1995
1256 1995
Ελληνικό Γεωδαιτικό Σύστημα Αναφοράς 1987 (Ε.Γ.Σ.Α. '87)
Ελληνοειδές αναφοράς GRS 80 (a = 6 378 137 m, 1/f = 298.257222101)
Προβολή: Εγκάρσια Μερκατορική
Κεντρικός Μεσημβρινός λο = 24° 00' 00" με Κα = 0.999600
Τεταμένη Κεντρικού Μεσημβρινού: +500 000.00 m
Γεωγραφικό Πλάτος Αναφοράς: 0° 00' 00"
ΕΘΝΙΚΟ ΤΥΠΟΓΡΑΦΕΙΟ
Για τεχνικούς λόγους στο σχεδιάγραμμα, έγινε σμίκρυνση, κατά ποσοστό 31%
ΣΥΝΤΑΞΗ:
ΑΝΑΒΟΣΟΣ: ΜΠΟΥΤΕΡΑΚΙΟΣ ΠΑΝΤΕΛΗΣ
ΣΤΑΜΑΤΟΠΟΥΛΟΣ ΕΛΕΥΘΕΡΙΟΣ
ΕΛΕΓΧΟΣ ΧΑΡΤΩΝ: ΤΜΗΜΑ ΔΑΣΙΚΩΝ ΧΑΡΤΟΓΡΑΦΗΣΕΩΝ ΝΟΜΟΥ ΗΛΕΙΑΣ
ΠΡΟΣΤΑΜΕΝΟΣ: ΑΡΙΣΤΕΙΔΗΣ ΜΙΧΟΣ, Δασοπόνος
ΘΕΩΡΗΘΗΚΕ
ΠΡΟΤΟΣ
Ο ΔΙΕΥΘΥΝΤΗΣ ΔΑΣΩΝ ΝΟΜΟΥ ΗΛΕΙΑΣ
ΕΛΕΓΧΘΗΚΕ
ΕΛΛΗΝΙΚΗ ΔΗΜΟΚΡΑΤΙΑ
ΥΠΟΥΡΓΕΙΟ ΠΕΡΙΒΑΛΛΟΝΤΟΣ ΚΑΙ ΚΛΙΜΑΤΙΚΗΣ ΑΛΛΑΓΗΣ
ΚΤΗΜΑΤΟΛΟΓΙΟ Α.Ε.
ΑΠΟΚΕΝΤΡΩΜΕΝΗ ΔΙΟΙΚΗΣΗ ΠΕΛΟΠΟΝΝΗΣΟΥ, ΔΥΤ. ΕΛΛΑΔΑΣ & ΙΟΝΙΩΝ
ΚΥΛΛΗΝΙΟΣ ΚΟΛΠΟΣ
ΑΜΦΙΘΑΛΑΣΣΑ ΚΟΤΥΧΙ
ΠΑ00020
ΑΑ00098
ΠΑ00010
ΑΑ00098
ΠΑ00010
ΠΑ00039
ΑΑ00098
ΠΑ00039


ΚΩΔΙΚΟΣ ΦΥΛΛΟΥ ΕΘΝΙΚΟΥ ΚΤΗΜΑΤΟΛΟΓΙΟΥ: 02600-42060/05
AA00008

ΥΠΟΥΡΓΕΙΟ ΠΕΡΙΒΑΛΛΟΝΤΟΣ, ΕΝΕΡΓΕΙΑΣ & ΚΛΙΜΑΤΙΚΗΣ ΑΛΛΑΓΗΣ
ΚΤΗΜΑΤΟΛΟΓΙΟ Α.Ε.

ΑΠΟΚΕΝΤΡΩΜΕΝΗ ΔΙΟΙΚΗΣΗ ΠΕΛ/ΣΟΥ,ΔΥΤ.ΕΛΛΑΔΑΣ & ΙΟΝΙΟΥ
ΓΕΝΙΚΗ ΔΙΕΥΘΥΝΣΗ ΔΑΣΩΝ ΚΑΙ ΑΓΡΟΤΙΚΩΝ ΥΠΟΘΕΣΕΩΝ
ΔΙΕΥΘΥΝΣΗ ΔΑΣΩΝ ΝΟΜΟΥ ΗΛΕΙΑΣ

ΝΟΜΟΣ ΗΛΕΙΑΣ (15)
ΔΗΜΟΤΙΚΗ ΚΟΙΝΟΤΗΤΑ ΛΕΧΑΙΝΩΝ (123)
ΔΗΜΟΥ ΑΝΔΡΑΒΙΔΑΣ - ΚΥΛΛΗΝΗΣ

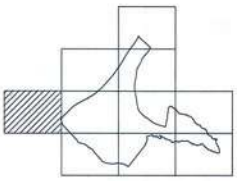

ΔΑΣΙΚΟΣ ΧΑΡΤΗΣ
ΚΛΙΜΑΚΑ 1 : 5.000

ΚΩΔΙΚΟΣ ΦΥΛΛΟΥ ΕΘΝΙΚΟΥ ΚΤΗΜΑΤΟΛΟΓΙΟΥ: 02520-42030/05

ΔΙΑΓΡΑΜΜΑ ΣΥΝΘΕΣΗΣ ΦΥΛΛΩΝ

02480-42060/05	02520-42060/05	02560-42060/05
02480-42030/05	02520-42030/05	02560-42030/05
02480-42000/05	02520-42000/05	02560-42000/05

ΗΜΕΡΟΜΗΝΙΑ ΣΥΝΤΑΞΗΣ: ΜΑΙΟΣ 2011
ΦΩΤΟΛΗΨΙΑ: 2007 - 2009

ΥΠΟΜΝΗΜΑ

- ΔΑΣΗ ΚΑΙ ΔΑΣΙΚΕΣ ΕΚΤΑΣΕΙΣ ΣΤΙΣ Α/Φ ΠΑΛΑΙΟΤΕΡΗΣ ΛΗΨΗΣ Ή ΠΡΟΥΦΙΣΤΑΜΕΝΑ ΣΤΟΙΧΕΙΑ
- ΔΑΣΗ ΚΑΙ ΔΑΣΙΚΕΣ ΕΚΤΑΣΕΙΣ ΣΤΙΣ Α/Φ ΠΡΟΣΦΑΤΗΣ ΛΗΨΗΣ & ΣΤΙΣ ΑΥΤΟΨΙΕΣ*
- ΤΕΛΕΣΔΙΚΕΣ ΠΡΑΞΕΙΣ & ΑΠΟΦΑΣΕΙΣ ΧΑΡΑΚΤΗΡΙΣΜΟΥ
- ΑΝΑΔΑΣΩΤΕΕΣ Ή ΔΑΣΩΤΕΕΣ ΕΚΤΑΣΕΙΣ
- ΑΛΣΗ ΚΑΙ ΠΑΡΚΑ ΕΝΤΟΣ ΣΧΕΔΙΩΝ ΠΟΛΕΩΣ
- Όρια Επικοινωνίας Εντάσεων
- Όρια Ενκαταλείψεων Ζμβίων Πόλεων / Οικισμών
- Όρια Κτηματογραφήσεις περιοχής Ν. 248/1976
- Κυρωμένες Εντάσεις
- Όρια Κυρωμένων Εντάσεων
- Αντ/θέλιασος / Λίμνης / Λιμνοθάλασσας
- Όρια Δημοτικής / Τοπικής Κοινότητας
- Όρια Νομού
- Όρια Κράτους

ΔΔ	ΔΑΣΗ ΚΑΙ ΔΑΣΙΚΕΣ ΕΚΤΑΣΕΙΣ ΣΤΙΣ Α/Φ ΠΑΛΑΙΟΤΕΡΗΣ ΛΗΨΗΣ Ή ΠΡΟΥΦΙΣΤΑΜΕΝΑ ΣΤΟΙΧΕΙΑ ΔΑΣΗ ΚΑΙ ΔΑΣΙΚΕΣ ΕΚΤΑΣΕΙΣ ΣΤΙΣ Α/Φ ΠΡΟΣΦΑΤΗΣ ΛΗΨΗΣ & ΣΤΙΣ ΑΥΤΟΨΙΕΣ*
ΔΑ	ΔΑΣΗ ΚΑΙ ΔΑΣΙΚΕΣ ΕΚΤΑΣΕΙΣ ΣΤΙΣ Α/Φ ΠΑΛΑΙΟΤΕΡΗΣ ΛΗΨΗΣ Ή ΠΡΟΥΦΙΣΤΑΜΕΝΑ ΣΤΟΙΧΕΙΑ ΑΛΛΗΣ ΜΟΡΦΗΣ / ΚΑΛΥΨΗΣ ΕΚΤΑΣΕΙΣ ΣΤΙΣ Α/Φ ΠΡΟΣΦΑΤΗΣ ΛΗΨΗΣ & ΣΤΙΣ ΑΥΤΟΨΙΕΣ*
ΑΔ	ΑΛΛΗΣ ΜΟΡΦΗΣ / ΚΑΛΥΨΗΣ ΕΚΤΑΣΕΙΣ ΣΤΙΣ Α/Φ ΠΑΛΑΙΟΤΕΡΗΣ ΛΗΨΗΣ ΔΑΣΗ ΚΑΙ ΔΑΣΙΚΕΣ ΕΚΤΑΣΕΙΣ ΣΤΙΣ Α/Φ ΠΡΟΣΦΑΤΗΣ ΛΗΨΗΣ & ΣΤΙΣ ΑΥΤΟΨΙΕΣ*
ΑΑ	ΑΛΛΗΣ ΜΟΡΦΗΣ / ΚΑΛΥΨΗΣ ΕΚΤΑΣΕΙΣ ΣΤΙΣ Α/Φ ΠΑΛΑΙΟΤΕΡΗΣ ΛΗΨΗΣ ΑΛΛΗΣ ΜΟΡΦΗΣ / ΚΑΛΥΨΗΣ ΕΚΤΑΣΕΙΣ ΣΤΙΣ Α/Φ ΠΡΟΣΦΑΤΗΣ ΛΗΨΗΣ & ΣΤΙΣ ΑΥΤΟΨΙΕΣ*
ΠΔ	ΤΕΛΕΣΔΙΚΕΣ ΠΡΑΞΕΙΣ & ΑΠΟΦΑΣΕΙΣ ΧΑΡΑΚΤΗΡΙΣΜΟΥ - ΔΑΣΙΚΕΣ
ΠΑ	ΤΕΛΕΣΔΙΚΕΣ ΠΡΑΞΕΙΣ & ΑΠΟΦΑΣΕΙΣ ΧΑΡΑΚΤΗΡΙΣΜΟΥ - ΜΗ ΔΑΣΙΚΕΣ
ΑΝ	ΑΝΑΔΑΣΩΤΕΕΣ Ή ΔΑΣΩΤΕΕΣ ΕΚΤΑΣΕΙΣ
ΑΛ	ΑΛΣΗ ΚΑΙ ΠΑΡΚΑ ΕΝΤΟΣ ΣΧΕΔΙΩΝ ΠΟΛΕΩΣ

ΧΡΟΝΟΛΟΓΙΟ ΔΙΑΓΡΑΜΜΑ ΚΑΛΥΨΗΣ ΑΕΡΟΦΩΤΟΓΡΑΦΙΩΝ

Ελληνικό Γεωδαιτικό Σύστημα Αναφοράς 1987 (Ε.Γ.Σ.Α. '87)
Ελλειψοειδές αναφοράς GRS 80 (α = 6 378 137 m, 1/f = 298.257222101)
Προβολή: Εγκάρσια Μερκατορική
Κεντρικός Μεσημβρινός λο = 24° 00' 00" με Κο = 0.999600
Τετμημένη Κεντρικού Μεσημβρινού: +500 000.00 m
Γεωγραφικό Πλάτος Αναφοράς: 0° 00' 00"

ΕΘΝΙΚΟ ΤΥΠΟΓΡΑΦΕΙΟ
Για τεχνικούς λόγους στο σχεδιάγραμμα, έγινε σμίκρυνση, κατά ποσοστό 31%

ΣΥΝΤΑΞΗ:
ΑΝΑΔΟΧΟΣ: ΜΠΟΥΤΕΡΑΚΟΣ ΠΑΝΤΕΛΗΣ
ΣΤΑΜΑΤΟΠΟΥΛΟΣ ΕΛΕΥΘΕΡΙΟΣ

ΕΛΕΓΚΟΣ ΧΑΡΤΩΝ: ΤΜΗΜΑ ΔΑΣΙΚΩΝ ΧΑΡΤΟΓΡΑΦΗΣΕΩΝ ΝΟΜΟΥ ΗΛΕΙΑΣ
ΠΡΟΣΤΑΜΕΝΟΣ: ΑΡΙΣΤΕΙΔΗΣ ΜΙΚΟΣ, Δασολόγος

ΚΥΡΩΘΗΚΕ
3708/22-11-2011
22-11-2011
ΔΙΕΥΘΥΝΤΗΣ ΔΑΣΩΝ ΔΙΟΙΚΗΣΗΣ ΠΕΛ/ΣΟΥ, ΔΥΤ. ΕΛΛΑΔΑΣ & ΙΟΝΙΟΥ
Δ. Κ. Κωνσταντινόπουλος


ΚΩΔΙΚΟΣ ΦΥΛΛΟΥ ΕΘΝΙΚΟΥ ΚΤΗΜΑΤΟΛΟΓΙΟΥ: 02520-42030/05
ΤΥΛΛΗΝΙΟΣ ΚΟΛΠΟΣ
AA00098


ΥΠΟΥΡΓΕΙΟ ΠΕΡΙΒΑΛΛΟΝΤΟΣ, ΕΝΕΡΓΕΙΑΣ & ΚΛΙΜΑΤΙΚΗΣ ΑΛΛΑΓΗΣ
ΚΤΗΜΑΤΟΛΟΓΙΟ Α.Ε.
ΑΠΟΚΕΝΤΡΩΜΕΝΗ ΔΙΟΙΚΗΣΗ ΠΕΛΟΣΟΥ,ΔΥΤ.ΕΛΛΑΔΑΣ & ΙΟΝΙΟΥ
ΓΕΝΙΚΗ ΔΙΕΥΘΥΝΣΗ ΔΑΣΩΝ ΚΑΙ ΑΓΡΟΤΙΚΩΝ ΥΠΟΘΕΣΕΩΝ
ΔΙΕΥΘΥΝΣΗ ΔΑΣΩΝ ΝΟΜΟΥ ΗΛΕΙΑΣ
ΝΟΜΟΣ ΗΛΕΙΑΣ (15)
ΔΗΜΟΤΙΚΗ ΚΟΙΝΟΤΗΤΑ ΛΕΧΑΙΝΩΝ (123)
ΔΗΜΟΥ ΑΝΔΡΑΒΙΔΑΣ - ΚΥΛΛΗΝΗΣ
ΔΑΣΙΚΟΣ ΧΑΡΤΗΣ
ΚΛΙΜΑΚΑ 1 : 5.000
ΚΩΔΙΚΟΣ ΦΥΛΛΟΥ ΕΘΝΙΚΟΥ ΚΤΗΜΑΤΟΛΟΓΙΟΥ: 02560-42030/05
ΔΙΑΓΡΑΜΜΑ ΣΥΝΔΕΣΗΣ ΦΥΛΛΩΝ
02520-42060/05
02560-42060/05
02600-42060/05
02520-42030/05
02560-42030/05
02600-42030/05
02520-42000/05
02560-42000/05
02600-42000/05
ΗΜΕΡΟΜΗΝΙΑ ΣΥΝΤΑΞΗΣ: ΜΑΙΟΣ 2011
ΦΩΤΟΛΗΨΙΑ: 2007 - 2009
ΥΠΟΜΝΗΜΑ
ΔΑ
ΑΔ
ΑΑ
ΠΔ
ΠΑ
ΑΝ
ΑΛ
ΕΘΝΙΚΟ ΤΥΠΟΓΡΑΦΕΙΟ
Για τεχνικούς λόγους στο σχεδιάγραμμα, έγινε σμίκρυνση, κατά ποσοστό 31%
ΚΥΛΛΗΝΙΟΣ ΚΟΛΠΟΣ
ΑΑ00096
ΣΥΝΤΑΞΗ:
ΕΛΕΓΧΟΣ ΧΑΡΤΩΝ:


ΚΩΔΙΚΟΣ ΦΥΛΛΟΥ ΕΘΝΙΚΟΥ ΚΤΗΜΑΤΟΛΟΓΙΟΥ: 02560-42030/05
ΑΑ00098
ΑΑ00098
ΠΑ00001
ΠΑ00030
ΑΑ00098
ΠΑ00013
ΠΑ00025
ΠΑ00019
ΑΑ00098
ΠΑ00028
ΠΑ00014

ΥΠΟΥΡΓΕΙΟ ΠΕΡΙΒΑΛΛΟΝΤΟΣ, ΕΝΕΡΓΕΙΑΣ & ΚΛΙΜΑΤΙΚΗΣ ΑΛΛΑΓΗΣ
ΚΤΗΜΑΤΟΛΟΓΙΟ Α.Ε.

ΑΠΟΚΕΝΤΡΩΜΕΝΗ ΔΙΟΙΚΗΣΗ ΠΕΛ/ΣΟΥ,ΔΥΤ.ΕΛΛΑΔΑΣ & ΙΟΝΙΟΥ
ΓΕΝΙΚΗ ΔΙΕΥΘΥΝΣΗ ΔΑΣΩΝ ΚΑΙ ΑΓΡΟΤΙΚΩΝ ΥΠΟΘΕΣΕΩΝ
ΔΙΕΥΘΥΝΣΗ ΔΑΣΩΝ ΝΟΜΟΥ ΗΛΕΙΑΣ

ΝΟΜΟΣ ΗΛΕΙΑΣ (15)
ΔΗΜΟΤΙΚΗ ΚΟΙΝΟΤΗΤΑ ΛΕΧΑΙΝΩΝ (123)
ΔΗΜΟΥ ΑΝΔΡΑΒΙΔΑΣ - ΚΥΛΛΗΝΗΣ

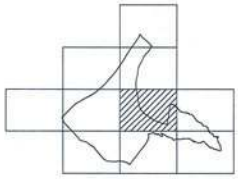

ΔΑΣΙΚΟΣ ΧΑΡΤΗΣ
ΚΛΙΜΑΚΑ 1 : 5.000

ΚΩΔΙΚΟΣ ΦΥΛΛΟΥ ΕΘΝΙΚΟΥ ΚΤΗΜΑΤΟΛΟΓΙΟΥ: 02600-42030/05

ΔΙΑΓΡΑΜΜΑ ΣΥΝΔΕΣΗΣ ΦΥΛΛΩΝ

02560-42060/05	02600-42060/05	02640-42060/05
02560-42030/05	02600-42030/05	02640-42030/05
02560-42000/05	02600-42000/05	02640-42000/05

ΗΜΕΡΟΜΗΝΙΑ ΣΥΝΤΑΞΗΣ: ΜΑΙΟΣ 2011
ΦΩΤΟΛΗΨΙΑ: 2007 - 2009

ΥΠΟΜΝΗΜΑ

ΔΑΣΗ ΚΑΙ ΔΑΣΙΚΕΣ ΕΚΤΑΣΕΙΣ ΣΤΙΣ Α/Φ ΠΑΛΑΙΟΤΕΡΗΣ ΛΗΨΗΣ Η ΠΡΟΫΦΙΣΤΑΜΕΝΑ ΣΤΟΙΧΕΙΑ
ΔΑΣΗ ΚΑΙ ΔΑΣΙΚΕΣ ΕΚΤΑΣΕΙΣ ΣΤΙΣ Α/Φ ΠΡΟΣΦΑΤΗΣ ΛΗΨΗΣ & ΣΤΙΣ ΑΥΤΟΨΙΕΣ*
ΤΕΛΕΣΙΔΙΚΕΣ ΠΡΑΞΕΙΣ & ΑΠΟΦΑΣΕΙΣ ΧΑΡΑΚΤΗΡΙΣΜΟΥ
ΑΝΑΔΑΣΩΤΕΕΣ Η ΔΑΣΩΤΕΕΣ ΕΚΤΑΣΕΙΣ
ΑΛΣΗ ΚΑΙ ΠΑΡΚΑ ΕΝΤΟΣ ΣΚΕΔΙΩΝ ΠΟΛΕΩΣ
Όριο Επικαιρικών Εκτάσεων
Όριο Εγκεκριμένων Σχεδίων Πόλεων / Οικισμών
Όριο Κτηματογραφηθείσας περιοχής Ν. 248/1976
Κυρωμένες Εκτάσεις
Όριο Κυρωμένων Εκτάσεων
Αστή Θάλασσας / Λίμνης / Λιμνοθάλασσας
Όριο Δημοτικής / Τοπικής Κοινότητας
Όριο Νομού
Όριο Κράτους

ΔΔ ΔΑΣΗ ΚΑΙ ΔΑΣΙΚΕΣ ΕΚΤΑΣΕΙΣ ΣΤΙΣ Α/Φ ΠΑΛΑΙΟΤΕΡΗΣ ΛΗΨΗΣ Η ΠΡΟΫΦΙΣΤΑΜΕΝΑ ΣΤΟΙΧΕΙΑ ΔΑΣΗ ΚΑΙ ΔΑΣΙΚΕΣ ΕΚΤΑΣΕΙΣ ΣΤΙΣ Α/Φ ΠΡΟΣΦΑΤΗΣ ΛΗΨΗΣ & ΣΤΙΣ ΑΥΤΟΨΙΕΣ*
ΔΑ ΔΑΣΗ ΚΑΙ ΔΑΣΙΚΕΣ ΕΚΤΑΣΕΙΣ ΣΤΙΣ Α/Φ ΠΑΛΑΙΟΤΕΡΗΣ ΛΗΨΗΣ Η ΠΡΟΫΦΙΣΤΑΜΕΝΑ ΣΤΟΙΧΕΙΑ ΑΛΛΗΣ ΜΟΡΦΗΣ / ΚΑΛΥΨΗΣ ΕΚΤΑΣΕΙΣ ΣΤΙΣ Α/Φ ΠΡΟΣΦΑΤΗΣ ΛΗΨΗΣ & ΣΤΙΣ ΑΥΤΟΨΙΕΣ*
ΑΔ ΑΛΛΗΣ ΜΟΡΦΗΣ / ΚΑΛΥΨΗΣ ΕΚΤΑΣΕΙΣ ΣΤΙΣ Α/Φ ΠΑΛΑΙΟΤΕΡΗΣ ΛΗΨΗΣ ΔΑΣΗ ΚΑΙ ΔΑΣΙΚΕΣ ΕΚΤΑΣΕΙΣ ΣΤΙΣ Α/Φ ΠΡΟΣΦΑΤΗΣ ΛΗΨΗΣ & ΣΤΙΣ ΑΥΤΟΨΙΕΣ*
ΑΑ ΑΛΛΗΣ ΜΟΡΦΗΣ / ΚΑΛΥΨΗΣ ΕΚΤΑΣΕΙΣ ΣΤΙΣ Α/Φ ΠΑΛΑΙΟΤΕΡΗΣ ΛΗΨΗΣ ΑΛΛΗΣ ΜΟΡΦΗΣ / ΚΑΛΥΨΗΣ ΕΚΤΑΣΕΙΣ ΣΤΙΣ Α/Φ ΠΡΟΣΦΑΤΗΣ ΛΗΨΗΣ & ΣΤΙΣ ΑΥΤΟΨΙΕΣ*
ΠΔ ΤΕΛΕΣΙΔΙΚΕΣ ΠΡΑΞΕΙΣ & ΑΠΟΦΑΣΕΙΣ ΧΑΡΑΚΤΗΡΙΣΜΟΥ - ΔΑΣΙΚΕΣ
ΠΑ ΤΕΛΕΣΙΔΙΚΕΣ ΠΡΑΞΕΙΣ & ΑΠΟΦΑΣΕΙΣ ΧΑΡΑΚΤΗΡΙΣΜΟΥ - ΜΗ ΔΑΣΙΚΕΣ
ΑΝ ΑΝΑΔΑΣΩΤΕΕΣ Η ΔΑΣΩΤΕΕΣ ΕΚΤΑΣΕΙΣ
ΑΛ ΑΛΣΗ ΚΑΙ ΠΑΡΚΑ ΕΝΤΟΣ ΣΚΕΔΙΩΝ ΠΟΛΕΩΣ

ΧΡΟΝΟΛΟΓΙΚΟ ΔΙΑΓΡΑΜΜΑ ΚΑΛΥΨΗΣ ΑΕΡΟΦΩΤΟΓΡΑΦΙΩΝ

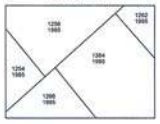

Ελληνικό Γεωδαιτικό Σύστημα Αναφοράς 1987 (Ε.Γ.Σ.Α. '87)
Ελλειψοειδές αναφοράς GRS 80 (a = 6 378 137 m, 1/f = 298.257222101)
Προβολή: Εγκάρσια Μερκατορική
Κεντρικός Μεσημβρινός λο = 24° 00' 00" με Κο = 0.999600
Τοπική Κεντρικού Μεσημβρινού: =500 000.00 m
Γεωγραφικό Πλάτος Αναφοράς: 0° 00' 00"

ΕΘΝΙΚΟ ΤΥΠΟΓΡΑΦΕΙΟ
Για τεχνικούς λόγους στο σχεδιάγραμμα, έγινε σμίκρυνση, κατά ποσοστό 31%

ΣΥΝΤΑΞΗ
ΑΝΑΛΟΓΟΣ: ΜΠΟΥΤΕΡΑΚΟΣ ΠΑΝΤΕΛΗΣ
ΣΤΑΜΑΤΟΠΟΥΛΟΣ ΕΛΕΥΘΕΡΙΟΣ

ΕΛΕΓΧΟΣ ΧΑΡΤΩΝ: ΤΜΗΜΑ ΔΑΣΙΚΩΝ ΑΧΡΤΟΓΡΑΦΗΣΕΩΝ ΝΟΜΟΥ ΗΛΕΙΑΣ
ΠΡΟΪΣΤΑΜΕΝΟΣ: ΑΡΙΣΤΕΙΔΗΣ ΜΙΚΟΣ, Δασολόγος


ΚΩΔΙΚΟΣ ΦΥΛΛΟΥ ΕΘΝΙΚΟΥ ΚΤΗΜΑΤΟΛΟΓΙΟΥ: 02600-42030/05
ΠΑ00036
ΔΔ00047
ΔΑ00055
ΑΑ00100
ΔΔ00047
ΑΑ00105
ΔΑ00072
ΔΔ00096
ΑΑ00101
ΔΔ00050
ΔΔ00048
ΔΔ00043
ΑΑ00105
ΔΑ00069
ΔΔ00089
ΠΑ00036
ΠΑ00033
ΔΑ00123
ΑΑ00105
ΔΑ00057
ΔΑ00117
ΔΑ00118
ΑΑ00105
ΠΑ00036
ΠΑ00015
ΠΑ00003
ΠΑ00036
ΑΑ00105
ΠΑ00017
ΔΑ00118
ΠΑ00034
ΠΑ00007
ΑΑ00098
ΠΑ00035
ΔΑ00002
ΑΑ00105


ΥΠΟΥΡΓΕΙΟ ΠΕΡΙΒΑΛΛΟΝΤΟΣ, ΕΝΕΡΓΕΙΑΣ & ΚΛΙΜΑΤΙΚΗΣ ΑΛΛΑΓΗΣ
ΚΤΗΜΑΤΟΛΟΓΙΟ Α.Ε.
ΑΠΟΚΕΝΤΡΩΜΕΝΗ ΔΙΟΙΚΗΣΗ ΠΕΛΟΠΟΝΝΗΣΟΥ,ΔΥΤ.ΕΛΛΑΔΑΣ & ΙΟΝΙΟΥ
ΓΕΝΙΚΗ ΔΙΕΥΘΥΝΣΗ ΔΑΣΩΝ ΚΑΙ ΑΓΡΟΤΙΚΩΝ ΥΠΟΘΕΣΕΩΝ
ΔΙΕΥΘΥΝΣΗ ΔΑΣΩΝ ΝΟΜΟΥ ΗΛΕΙΑΣ
ΝΟΜΟΣ ΗΛΕΙΑΣ (15)
ΔΗΜΟΤΙΚΗ ΚΟΙΝΟΤΗΤΑ ΛΕΧΑΙΝΩΝ (123)
ΔΗΜΟΥ ΑΝΔΡΑΒΙΔΑΣ - ΚΥΛΛΗΝΗΣ
ΔΑΣΙΚΟΣ ΧΑΡΤΗΣ
ΚΛΙΜΑΚΑ 1 : 5.000
ΚΩΔΙΚΟΣ ΦΥΛΛΟΥ ΕΘΝΙΚΟΥ ΚΤΗΜΑΤΟΛΟΓΙΟΥ: 02640-42030/05
ΔΙΑΓΡΑΜΜΑ ΣΥΝΔΕΣΗΣ ΦΥΛΛΩΝ
02600-42060/05
02640-42060/05
02680-42060/05
02600-42030/05
02640-42030/05
02680-42030/05
02600-42000/05
02640-42000/05
02680-42000/05
ΗΜΕΡΟΜΗΝΙΑ ΣΥΝΤΑΞΗΣ: ΜΑΙΟΣ 2011
ΦΩΤΟΛΗΨΙΑ: 2007 - 2009
ΥΠΟΜΝΗΜΑ
ΔΑΣΗ ΚΑΙ ΔΑΣΙΚΕΣ ΕΚΤΑΣΕΙΣ ΣΤΙΣ Α/Φ ΠΑΛΑΙΟΤΕΡΗΣ ΛΗΞΗΣ Η ΠΡΟΡΗΣΤΑΜΕΝΑ ΣΤΟΙΧΕΙΑ
ΔΑΣΗ ΚΑΙ ΔΑΣΙΚΕΣ ΕΚΤΑΣΕΙΣ ΣΤΙΣ Α/Φ ΠΡΟΣΦΑΤΗΣ ΛΗΞΗΣ & ΣΤΙΣ ΑΥΤΟΨΙΕΣ*
ΤΕΛΕΣΔΙΚΕΣ ΠΡΑΞΕΙΣ & ΑΠΟΦΑΣΕΙΣ ΧΑΡΑΚΤΗΡΙΣΜΟΥ
ΑΝΑΔΑΣΩΤΕΕΣ Η ΔΑΣΩΤΕΕΣ ΕΚΤΑΣΕΙΣ
ΑΑΣΗ ΚΑΙ ΠΑΡΚΑ ΕΝΤΟΣ ΣΧΕΔΙΩΝ ΠΟΛΕΩΣ
Όριο Επικαιρικών Εκτάσεων
Όριο Εγκεκριμένων Σχεδίων Πόλεων / Οικισμών
Όριο Κτηματογραφήσεως Ν. 248/1976
Κυρωμένες Εκτάσεις
Όριο Κυρωμένων Εκτάσεων
Αυτή Θάλασσας / Λίμνης / Ανανθίσεως
Όριο Δημότικής / Τοπικής Κοινότητας
Όριο Νομού
Όριο Κράτους
ΔΔ ΔΑΣΗ ΚΑΙ ΔΑΣΙΚΕΣ ΕΚΤΑΣΕΙΣ ΣΤΙΣ Α/Φ ΠΑΛΑΙΟΤΕΡΗΣ ΛΗΞΗΣ Η ΠΡΟΡΗΣΤΑΜΕΝΑ ΣΤΟΙΧΕΙΑ
ΔΑΣΗ ΚΑΙ ΔΑΣΙΚΕΣ ΕΚΤΑΣΕΙΣ ΣΤΙΣ Α/Φ ΠΡΟΣΦΑΤΗΣ ΛΗΞΗΣ & ΣΤΙΣ ΑΥΤΟΨΙΕΣ*
ΔΑ ΔΑΣΗ ΚΑΙ ΔΑΣΙΚΕΣ ΕΚΤΑΣΕΙΣ ΣΤΙΣ Α/Φ ΠΑΛΑΙΟΤΕΡΗΣ ΛΗΞΗΣ Η ΠΡΟΡΗΣΤΑΜΕΝΑ ΣΤΟΙΧΕΙΑ
ΑΛΛΗΣ ΜΟΡΦΗΣ / ΚΑΛΥΨΗΣ ΕΚΤΑΣΕΙΣ ΣΤΙΣ Α/Φ ΠΡΟΣΦΑΤΗΣ ΛΗΞΗΣ & ΣΤΙΣ ΑΥΤΟΨΙΕΣ*
ΑΔ ΑΛΛΗΣ ΜΟΡΦΗΣ / ΚΑΛΥΨΗΣ ΕΚΤΑΣΕΙΣ ΣΤΙΣ Α/Φ ΠΑΛΑΙΟΤΕΡΗΣ ΛΗΞΗΣ
ΔΑΣΗ ΚΑΙ ΔΑΣΙΚΕΣ ΕΚΤΑΣΕΙΣ ΣΤΙΣ Α/Φ ΠΡΟΣΦΑΤΗΣ ΛΗΞΗΣ & ΣΤΙΣ ΑΥΤΟΨΙΕΣ*
ΑΑ ΑΛΛΗΣ ΜΟΡΦΗΣ / ΚΑΛΥΨΗΣ ΕΚΤΑΣΕΙΣ ΣΤΙΣ Α/Φ ΠΑΛΑΙΟΤΕΡΗΣ ΛΗΞΗΣ
ΑΛΛΗΣ ΜΟΡΦΗΣ / ΚΑΛΥΨΗΣ ΕΚΤΑΣΕΙΣ ΣΤΙΣ Α/Φ ΠΡΟΣΦΑΤΗΣ ΛΗΞΗΣ & ΣΤΙΣ ΑΥΤΟΨΙΕΣ*
ΠΔ ΤΕΛΕΣΔΙΚΕΣ ΠΡΑΞΕΙΣ & ΑΠΟΦΑΣΕΙΣ ΧΑΡΑΚΤΗΡΙΣΜΟΥ - ΔΑΣΙΚΕΣ
ΠΑ ΤΕΛΕΣΔΙΚΕΣ ΠΡΑΞΕΙΣ & ΑΠΟΦΑΣΕΙΣ ΧΑΡΑΚΤΗΡΙΣΜΟΥ - ΜΗ ΔΑΣΙΚΕΣ
ΑΝ ΑΝΑΔΑΣΩΤΕΕΣ Η ΔΑΣΩΤΕΕΣ ΕΚΤΑΣΕΙΣ
ΑΛ ΑΑΣΗ ΚΑΙ ΠΑΡΚΑ ΕΝΤΟΣ ΣΧΕΔΙΩΝ ΠΟΛΕΩΣ
ΧΡΟΝΟΛΟΓΙΚΟ ΔΙΑΓΡΑΜΜΑ ΚΑΛΥΨΗΣ ΑΕΡΟΦΩΤΟΓΡΑΦΙΩΝ
1279 1995
1277 1995
ΕΘΝΙΚΟ ΤΥΠΟΓΡΑΦΕΙΟ
Για τεχνικούς λόγους στο σχεδιάγραμμα, έγινε σμίκρυνση, κατά ποσοστό 31%
ΣΥΝΤΑΞΗ
ΑΝΑΔΟΧΟΣ: ΜΠΟΥΤΕΡΑΚΟΣ ΠΑΝΤΕΛΗΣ
ΣΤΑΜΑΤΟΠΟΥΛΟΣ ΕΛΕΥΘΕΡΙΟΣ
ΕΛΕΓΧΟΣ ΧΑΡΤΩΝ: ΤΜΗΜΑ ΔΑΣΙΚΩΝ ΧΑΡΤΟΓΡΑΦΗΣΕΩΝ ΝΟΜΟΥ ΗΛΕΙΑΣ
ΠΡΟΪΣΤΑΜΕΝΟΣ: ΑΡΙΣΤΕΙΔΗΣ ΜΙΚΟΣ, Δασοπόνος

ΚΩΔΙΚΟΣ ΦΥΛΛΟΥ ΕΘΝΙΚΟΥ ΚΤΗΜΑΤΟΛΟΓΙΟΥ: 02640-42030/05
ΠΑ00040

ΥΠΟΥΡΓΕΙΟ ΠΕΡΙΒΑΛΛΟΝΤΟΣ, ΕΝΕΡΓΕΙΑΣ & ΚΛΙΜΑΤΙΚΗΣ ΑΛΛΑΓΗΣ
ΚΤΗΜΑΤΟΛΟΓΙΟ Α.Ε.

ΑΠΟΚΕΝΤΡΩΜΕΝΗ ΔΙΟΙΚΗΣΗ ΠΕΛΟΠΟΝΝΗΣΟΥ,ΔΥΤ.ΕΛΛΑΔΑΣ & ΙΟΝΙΟΥ
ΓΕΝΙΚΗ ΔΙΕΥΘΥΝΣΗ ΔΑΣΩΝ ΚΑΙ ΑΓΡΟΤΙΚΩΝ ΥΠΟΘΕΣΕΩΝ
ΔΙΕΥΘΥΝΣΗ ΔΑΣΩΝ ΝΟΜΟΥ ΗΛΕΙΑΣ

ΝΟΜΟΣ ΗΛΕΙΑΣ (15)
ΔΗΜΟΤΙΚΗ ΚΟΙΝΟΤΗΤΑ ΛΕΧΑΙΝΩΝ (123)
ΔΗΜΟΥ ΑΝΔΡΑΒΙΔΑΣ - ΚΥΛΛΗΝΗΣ

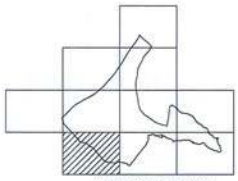

ΔΑΣΙΚΟΣ ΧΑΡΤΗΣ
ΚΛΙΜΑΚΑ 1 : 5.000

ΚΩΔΙΚΟΣ ΦΥΛΛΟΥ ΕΘΝΙΚΟΥ ΚΤΗΜΑΤΟΛΟΓΙΟΥ: 02560-42000/05

ΔΙΑΓΡΑΜΜΑ ΣΥΝΔΕΣΗΣ ΦΥΛΛΩΝ

02520-42030/05	02560-42030/05	02600-42030/05
02520-42000/05	02560-42000/05	02600-42000/05
02520-41970/05	02560-41970/05	02600-41970/05

ΗΜΕΡΟΜΗΝΙΑ ΣΥΝΤΑΞΗΣ: ΜΑΙΟΣ 2011
ΦΩΤΟΛΗΨΙΑ: 2007 - 2009

ΥΠΟΜΝΗΜΑ

- ΔΑΣΗ ΚΑΙ ΔΑΣΙΚΕΣ ΕΚΤΑΣΕΙΣ ΣΤΙΣ Α/Φ ΠΑΛΑΙΟΤΕΡΗΣ ΑΗΜΗΣ Η ΠΡΟΓΡΗΣΤΑΜΕΝΑ ΣΤΟΙΧΕΙΑ
- ΔΑΣΗ ΚΑΙ ΔΑΣΙΚΕΣ ΕΚΤΑΣΕΙΣ ΣΤΙΣ Α/Φ ΠΡΟΣΦΑΤΗΣ ΑΗΜΗΣ & ΣΤΙΣ ΑΥΤΟΨΙΕΣ"
- ΤΕΛΕΣΙΔΙΚΕΣ ΠΡΑΞΕΙΣ & ΑΠΟΦΑΣΕΙΣ ΧΑΡΑΚΤΗΡΙΣΜΟΥ
- ΑΝΑΔΑΣΩΤΕΕΣ Η ΔΑΣΟΤΕΕΣ ΕΚΤΑΣΕΙΣ
- ΑΛΣΗ ΚΑΙ ΠΑΡΚΑ ΕΝΤΟΣ ΣΧΕΔΙΩΝ ΠΟΛΕΩΣ
- Όρια Επικαιρών Εκτάσεων
- Όρια Εκκαρμένων Σρεβίων Πόλεων / Οικισμών
- Όρια Κτηματογραφήσεις περιοχής Ν. 248/1976
- Κυρωμένες Εκτάσεις
- Όρια Κυρωμένων Εκτάσεων
- Αυτή θάλασσας / Λίμνης / Λιμνοθάλασσας
- Όρια δημοτικής / Τοπικής Κοινότητας
- Όρια Νομού
- Όρια Κράτους

ΔΔ	ΔΑΣΗ ΚΑΙ ΔΑΣΙΚΕΣ ΕΚΤΑΣΕΙΣ ΣΤΙΣ Α/Φ ΠΑΛΑΙΟΤΕΡΗΣ ΑΗΜΗΣ Η ΠΡΟΓΡΗΣΤΑΜΕΝΑ ΣΤΟΙΧΕΙΑ ΔΑΣΗ ΚΑΙ ΔΑΣΙΚΕΣ ΕΚΤΑΣΕΙΣ ΣΤΙΣ Α/Φ ΠΡΟΣΦΑΤΗΣ ΑΗΜΗΣ & ΣΤΙΣ ΑΥΤΟΨΙΕΣ"
ΔΑ	ΔΑΣΗ ΚΑΙ ΔΑΣΙΚΕΣ ΕΚΤΑΣΕΙΣ ΣΤΙΣ Α/Φ ΠΑΛΑΙΟΤΕΡΗΣ ΑΗΜΗΣ Η ΠΡΟΓΡΗΣΤΑΜΕΝΑ ΣΤΟΙΧΕΙΑ ΑΛΛΗΣ ΜΟΡΦΗΣ / ΚΑΛΥΨΗΣ ΕΚΤΑΣΕΙΣ ΣΤΙΣ Α/Φ ΠΡΟΣΦΑΤΗΣ ΑΗΜΗΣ & ΣΤΙΣ ΑΥΤΟΨΙΕΣ"
ΑΔ	ΑΛΛΗΣ ΜΟΡΦΗΣ / ΚΑΛΥΨΗΣ ΕΚΤΑΣΕΙΣ ΣΤΙΣ Α/Φ ΠΑΛΑΙΟΤΕΡΗΣ ΑΗΜΗΣ ΔΑΣΗ ΚΑΙ ΔΑΣΙΚΕΣ ΕΚΤΑΣΕΙΣ ΣΤΙΣ Α/Φ ΠΡΟΣΦΑΤΗΣ ΑΗΜΗΣ & ΣΤΙΣ ΑΥΤΟΨΙΕΣ"
ΑΑ	ΑΛΛΗΣ ΜΟΡΦΗΣ / ΚΑΛΥΨΗΣ ΕΚΤΑΣΕΙΣ ΣΤΙΣ Α/Φ ΠΑΛΑΙΟΤΕΡΗΣ ΑΗΜΗΣ ΑΛΛΗΣ ΜΟΡΦΗΣ / ΚΑΛΥΨΗΣ ΕΚΤΑΣΕΙΣ ΣΤΙΣ Α/Φ ΠΡΟΣΦΑΤΗΣ ΑΗΜΗΣ & ΣΤΙΣ ΑΥΤΟΨΙΕΣ"
ΠΔ	ΤΕΛΕΣΙΔΙΚΕΣ ΠΡΑΞΕΙΣ & ΑΠΟΦΑΣΕΙΣ ΧΑΡΑΚΤΗΡΙΣΜΟΥ - ΔΑΣΙΚΕΣ
ΠΑ	ΤΕΛΕΣΙΔΙΚΕΣ ΠΡΑΞΕΙΣ & ΑΠΟΦΑΣΕΙΣ ΧΑΡΑΚΤΗΡΙΣΜΟΥ - ΜΗ ΔΑΣΙΚΕΣ
ΑΝ	ΑΝΑΔΑΣΩΤΕΕΣ Η ΔΑΣΟΤΕΕΣ ΕΚΤΑΣΕΙΣ
ΑΛ	ΑΛΣΗ ΚΑΙ ΠΑΡΚΑ ΕΝΤΟΣ ΣΧΕΔΙΩΝ ΠΟΛΕΩΣ

ΧΡΟΝΟΛΟΓΙΚΟ ΔΙΑΓΡΑΜΜΑ ΚΑΛΥΨΗΣ ΑΕΡΟΦΩΤΟΓΡΑΦΙΩΝ

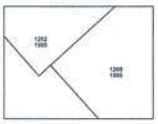

Ελληνικό Γεωδαιτικό Σύστημα Αναφοράς 1987 (E.T.S.A. '87)
Ελλειψοειδές αναφοράς GRS 80 (α = 6 378 137 m, 1/f = 298.257222101)
Προβολή: Εγκάρσια Μερκατορική
Κεντρικός Μεσημβρινός λο = 24° 00' 00" με Κο = 0.999600
Τεταγμένη Κεντρικού Μεσημβρινού: +500 000.00 m
Γεωγραφικό Πλάτος Αναφοράς: 0° 00' 00"

ΕΘΝΙΚΟ ΤΥΠΟΓΡΑΦΕΙΟ
Για τεχνικούς λόγους στο σχεδιάγραμμα, έγινε σμίκρυνση, κατά ποσοστό 31%

ΣΥΝΤΑΞΗ:
ΑΝΑΔΟΧΟΣ: ΜΠΟΥΤΕΡΑΚΟΣ ΠΑΝΤΕΛΗΣ
ΣΤΑΜΑΤΟΠΟΥΛΟΣ ΕΛΕΥΘΕΡΙΟΣ

ΕΛΕΓΧΟΣ ΧΑΡΤΩΝ: ΤΜΗΜΑ ΔΑΣΙΚΩΝ ΧΑΡΤΟΓΡΑΦΗΣΕΩΝ ΝΟΜΟΥ ΗΛΕΙΑΣ
ΠΡΟΣΤΑΜΕΝΟΣ: ΑΡΕΤΕΣΙΔΗΣ ΜΙΚΟΣ, Δασολόγος

ΚΩΔΙΚΟΣ ΦΥΛΛΟΥ ΕΘΝΙΚΟΥ ΚΤΗΜΑΤΟΛΟΓΙΟΥ: 02560-42000/05
ΑΑ00096
ΠΑ00027
ΑΑ00089
ΠΑ00024
ΠΑ00023
ΑΑ00098

ΥΠΟΥΡΓΕΙΟ ΠΕΡΙΒΑΛΛΟΝΤΟΣ, ΕΝΕΡΓΕΙΑΣ & ΚΛΙΜΑΤΙΚΗΣ ΑΛΛΑΓΗΣ
ΚΤΗΜΑΤΟΛΟΓΙΟ Α.Ε.

ΑΠΟΚΕΝΤΡΩΜΕΝΗ ΔΙΟΙΚΗΣΗ ΠΕΛ/ΣΟΥ,ΔΥΤ.ΕΛΛΑΔΑΣ & ΙΟΝΙΟΥ
ΓΕΝΙΚΗ ΔΙΕΥΘΥΝΣΗ ΔΑΣΩΝ ΚΑΙ ΑΓΡΟΤΙΚΩΝ ΥΠΟΘΕΣΕΩΝ
ΔΙΕΥΘΥΝΣΗ ΔΑΣΩΝ ΝΟΜΟΥ ΗΛΕΙΑΣ

ΝΟΜΟΣ ΗΛΕΙΑΣ (15)
ΔΗΜΟΤΙΚΗ ΚΟΙΝΟΤΗΤΑ ΛΕΧΑΙΝΩΝ (123)
ΔΗΜΟΥ ΑΝΔΡΑΒΙΔΑΣ - ΚΥΛΛΗΝΗΣ

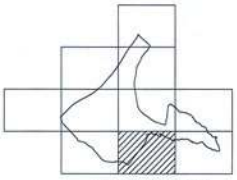

ΔΑΣΙΚΟΣ ΧΑΡΤΗΣ
ΚΛΙΜΑΚΑ 1 : 5.000

ΚΩΔΙΚΟΣ ΦΥΛΛΟΥ ΕΘΝΙΚΟΥ ΚΤΗΜΑΤΟΛΟΓΙΟΥ: 02600-42000/05

ΔΙΑΓΡΑΜΜΑ ΣΥΝΘΕΣΗΣ ΦΥΛΛΩΝ

02560-42030/05	02600-42030/05	02640-42030/05
02560-42000/05	02600-42000/05	02640-42000/05
02560-41970/05	02600-41970/05	02640-41970/05

ΗΜΕΡΟΜΗΝΙΑ ΣΥΝΤΑΞΗΣ: ΜΑΙΟΣ 2011
ΦΩΤΟΛΗΨΙΑ: 2007 - 2009

ΥΠΟΜΝΗΜΑ

- ΔΑΣΗ ΚΑΙ ΔΑΣΙΚΕΣ ΕΚΤΑΣΕΙΣ ΣΤΙΣ Α/Φ ΠΑΛΑΙΟΤΕΡΗΣ ΛΗΨΗΣ Η ΠΡΟΥΦΙΣΤΑΜΕΝΑ ΕΤΟΙΧΕΙΑ
- ΔΑΣΗ ΚΑΙ ΔΑΣΙΚΕΣ ΕΚΤΑΣΕΙΣ ΣΤΙΣ Α/Φ ΠΡΟΣΦΑΤΗΣ ΛΗΨΗΣ & ΣΤΙΣ ΑΥΤΟΨΙΕΣ*
- ΤΕΛΕΣΔΙΚΕΣ ΠΡΑΞΕΙΣ & ΑΠΟΦΑΣΕΙΣ ΧΑΡΑΚΤΗΡΙΣΜΟΥ
- ΑΝΑΔΑΣΩΤΕΕΣ Η ΔΑΣΩΤΕΕΣ ΕΚΤΑΣΕΙΣ
- ΑΑΣΗ ΚΑΙ ΠΑΡΚΑ ΕΝΤΟΣ ΣΧΕΔΙΩΝ ΠΟΛΕΩΣ
- Όρια Επικαιπιών Εκτάσεων
- Όρια Εγκεκριμένων Σχεδίων Πόλεων / Οικισμών
- Όρια Κτηματογραφικής περιοχής Ν. 248/1976
- Κυβωμένες Εκτάσεις
- Όρια Κυρωμένων Εκτάσεων
- Αυτή Θάλασσας / Λίμνης / Λιμνοθάλασσας
- Όρια Δημοτικής / Τοπικής Κοινότητας
- Όρια Νομού
- Όρια Κράτους

ΔΔ	ΔΑΣΗ ΚΑΙ ΔΑΣΙΚΕΣ ΕΚΤΑΣΕΙΣ ΣΤΙΣ Α/Φ ΠΑΛΑΙΟΤΕΡΗΣ ΛΗΨΗΣ Η ΠΡΟΥΦΙΣΤΑΜΕΝΑ ΕΤΟΙΧΕΙΑ ΔΑΣΗ ΚΑΙ ΔΑΣΙΚΕΣ ΕΚΤΑΣΕΙΣ ΣΤΙΣ Α/Φ ΠΡΟΣΦΑΤΗΣ ΛΗΨΗΣ & ΣΤΙΣ ΑΥΤΟΨΙΕΣ*
ΔΑ	ΔΑΣΗ ΚΑΙ ΔΑΣΙΚΕΣ ΕΚΤΑΣΕΙΣ ΣΤΙΣ Α/Φ ΠΑΛΑΙΟΤΕΡΗΣ ΛΗΨΗΣ Η ΠΡΟΥΦΙΣΤΑΜΕΝΑ ΕΤΟΙΧΕΙΑ ΑΛΛΗΣ ΜΟΡΦΗΣ / ΚΑΛΥΨΗΣ ΕΚΤΑΣΕΙΣ ΣΤΙΣ Α/Φ ΠΡΟΣΦΑΤΗΣ ΛΗΨΗΣ & ΣΤΙΣ ΑΥΤΟΨΙΕΣ*
ΑΔ	ΑΛΛΗΣ ΜΟΡΦΗΣ / ΚΑΛΥΨΗΣ ΕΚΤΑΣΕΙΣ ΣΤΙΣ Α/Φ ΠΑΛΑΙΟΤΕΡΗΣ ΛΗΨΗΣ ΔΑΣΗ ΚΑΙ ΔΑΣΙΚΕΣ ΕΚΤΑΣΕΙΣ ΣΤΙΣ Α/Φ ΠΡΟΣΦΑΤΗΣ ΛΗΨΗΣ & ΣΤΙΣ ΑΥΤΟΨΙΕΣ*
ΑΑ	ΑΛΛΗΣ ΜΟΡΦΗΣ / ΚΑΛΥΨΗΣ ΕΚΤΑΣΕΙΣ ΣΤΙΣ Α/Φ ΠΑΛΑΙΟΤΕΡΗΣ ΛΗΨΗΣ ΑΛΛΗΣ ΜΟΡΦΗΣ / ΚΑΛΥΨΗΣ ΕΚΤΑΣΕΙΣ ΣΤΙΣ Α/Φ ΠΡΟΣΦΑΤΗΣ ΛΗΨΗΣ & ΣΤΙΣ ΑΥΤΟΨΙΕΣ*
ΠΔ	ΤΕΛΕΣΔΙΚΕΣ ΠΡΑΞΕΙΣ & ΑΠΟΦΑΣΕΙΣ ΧΑΡΑΚΤΗΡΙΣΜΟΥ - ΔΑΣΙΚΕΣ
ΠΑ	ΤΕΛΕΣΔΙΚΕΣ ΠΡΑΞΕΙΣ & ΑΠΟΦΑΣΕΙΣ ΧΑΡΑΚΤΗΡΙΣΜΟΥ - ΜΗ ΔΑΣΙΚΕΣ
ΑΝ	ΑΝΑΔΑΣΩΤΕΕΣ Η ΔΑΣΩΤΕΕΣ ΕΚΤΑΣΕΙΣ
ΑΛ	ΑΑΣΗ ΚΑΙ ΠΑΡΚΑ ΕΝΤΟΣ ΣΧΕΔΙΩΝ ΠΟΛΕΩΣ

ΧΡΟΝΟΛΟΓΙΚΟ ΔΙΑΓΡΑΜΜΑ ΚΑΛΥΨΗΣ ΑΕΡΟΦΩΤΟΓΡΑΦΙΩΝ

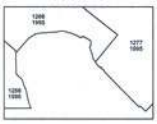

Ελληνικό Γεωδαιτικό Σύστημα Αναφοράς 1987 (Ε.Γ.Σ.Α. '87)
Ελλειψοειδές αναφοράς GRS 80 (a = 6 378 137 m, 1/f = 298.257222101)
Προβολή: Εγκάρσια Μερκατορική
Κεντρικός Μεσημβρινός λο = 24° 00' 00" με Κλ = 0.999600
Τεταγμένη Κεντρικού Μεσημβρινού: +500 000.00 m
Γεωγραφικό Πλάτος Αναφοράς: 0° 00' 00"

ΕΘΝΙΚΟ ΤΥΠΟΓΡΑΦΕΙΟ
Για τεχνικούς λόγους στο σχεδιάγραμμα, έγινε σμίκρυνση, κατά ποσοστό 31%

ΣΥΝΤΑΞΗ:
ΑΝΑΔΟΧΟΣ ΜΠΟΥΤΕΡΑΚΟΣ ΠΑΝΤΕΛΗΣ
ΣΤΑΜΑΤΟΠΟΥΛΟΣ ΕΛΕΥΘΕΡΙΟΣ

ΕΛΕΓΧΟΣ ΧΑΡΤΩΝ: ΤΜΗΜΑ ΔΑΣΙΚΩΝ ΧΑΡΤΟΓΡΑΦΗΣΕΩΝ ΝΟΜΟΥ ΗΛΕΙΑΣ
ΠΡΟΪΣΤΑΜΕΝΟΣ: ΑΡΙΣΤΕΙΔΗΣ ΜΙΚΟΣ, Δασολόγος


ΚΩΔΙΚΟΣ ΦΥΛΛΟΥ ΕΘΝΙΚΟΥ ΚΤΗΜΑΤΟΛΟΓΙΟΥ: 02600-42000/05
ΠΑ00007
ΠΑ00036
ΠΑ00035
ΠΑ00034
ΔΑ00062
ΑΑ00098
ΑΑ00105
ΔΑ00067
ΔΑ00120
ΔΑ00121
ΔΑ00122
ΠΑ00040

ΥΠΟΥΡΓΕΙΟ ΠΕΡΙΒΑΛΛΟΝΤΟΣ, ΕΝΕΡΓΕΙΑΣ & ΚΛΙΜΑΤΙΚΗΣ ΑΛΛΑΓΗΣ
ΚΤΗΜΑΤΟΛΟΓΙΟ Α.Ε.

ΑΠΟΚΕΝΤΡΩΜΕΝΗ ΔΙΟΙΚΗΣΗ ΠΕΛΟΠΟΝΝΗΣΟΥ,ΔΥΤ.ΕΛΛΑΔΑΣ & ΙΟΝΙΟΥ
ΓΕΝΙΚΗ ΔΙΕΥΘΥΝΣΗ ΔΑΣΩΝ ΚΑΙ ΑΓΡΟΤΙΚΩΝ ΥΠΟΘΕΣΕΩΝ
ΔΙΕΥΘΥΝΣΗ ΔΑΣΩΝ ΝΟΜΟΥ ΗΛΕΙΑΣ

ΝΟΜΟΣ ΗΛΕΙΑΣ (15)
ΔΗΜΟΤΙΚΗ ΚΟΙΝΟΤΗΤΑ ΛΕΧΑΙΝΩΝ (123)
ΔΗΜΟΥ ΑΝΔΡΑΒΙΔΑΣ - ΚΥΛΛΗΝΗΣ

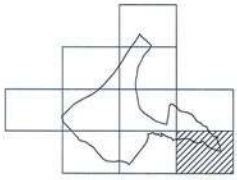

ΔΑΣΙΚΟΣ ΧΑΡΤΗΣ
ΚΛΙΜΑΚΑ 1 : 5.000

ΚΩΔΙΚΟΣ ΦΥΛΛΟΥ ΕΘΝΙΚΟΥ ΚΤΗΜΑΤΟΛΟΓΙΟΥ: 02640-42000/05

ΔΙΑΓΡΑΜΜΑ ΣΥΝΔΕΣΗΣ ΦΥΛΛΩΝ

02600-42030/05	02640-42030/05	02680-42030/05
02600-42000/05	02640-42000/05	02680-42000/05
02600-41970/05	02640-41970/05	02680-41970/05

ΗΜΕΡΟΜΗΝΙΑ ΣΥΝΤΑΞΗΣ: ΜΑΙΟΣ 2011
ΦΩΤΟΛΗΨΙΑ: 2007 - 2009

ΥΠΟΜΝΗΜΑ

	ΔΑΣΗ ΚΑΙ ΔΑΣΙΚΕΣ ΕΚΤΑΣΕΙΣ ΣΤΙΣ Α/Φ ΠΑΛΑΙΟΤΕΡΗΣ ΛΗΨΗΣ Η ΠΡΟΥΦΙΣΤΑΜΕΝΑ ΣΤΟΙΧΕΙΑ
	ΔΑΣΗ ΚΑΙ ΔΑΣΙΚΕΣ ΕΚΤΑΣΕΙΣ ΣΤΙΣ Α/Φ ΠΡΟΣΦΑΤΗΣ ΛΗΨΗΣ & ΣΤΙΣ ΑΥΤΟΨΙΕΣ*
	ΤΕΛΕΣΙΔΙΚΕΣ ΠΡΑΣΙΕΣ & ΑΠΟΘΑΣΕΙΣ ΧΑΡΑΚΤΗΡΙΣΜΟΥ
	ΑΝΑΔΑΣΩΤΕΕΣ Η ΔΑΣΩΤΕΕΣ ΕΚΤΑΣΕΙΣ
	ΑΛΣΗ ΚΑΙ ΠΑΡΚΑ ΕΝΤΟΣ ΣΧΕΔΙΩΝ ΠΟΛΕΩΣ
	Όρια Επικαιρικών Εκτάσεων
	Όρια Εκκαρωθέντων Σχεδίων Πόλεων / Οικισμών
	Όρια Κτηματογραφήσεις περιοχής Ν. 248/1976
	Κυρωμένες Εκτάσεις
	Όρια Κυρωμένων Εκτάσεων
	Αυτή θάλασσας / Λίμνης / Αμμοθάλασσας
	Όρια Δήμοτικής / Τοπικής Κοινότητας
	Όρια Νομού
	Όρια Κράτους
ΔΔ	ΔΑΣΗ ΚΑΙ ΔΑΣΙΚΕΣ ΕΚΤΑΣΕΙΣ ΣΤΙΣ Α/Φ ΠΑΛΑΙΟΤΕΡΗΣ ΛΗΨΗΣ Η ΠΡΟΥΦΙΣΤΑΜΕΝΑ ΣΤΟΙΧΕΙΑ ΔΑΣΗ ΚΑΙ ΔΑΣΙΚΕΣ ΕΚΤΑΣΕΙΣ ΣΤΙΣ Α/Φ ΠΡΟΣΦΑΤΗΣ ΛΗΨΗΣ & ΣΤΙΣ ΑΥΤΟΨΙΕΣ*
ΔΑ	ΔΑΣΗ ΚΑΙ ΔΑΣΙΚΕΣ ΕΚΤΑΣΕΙΣ ΣΤΙΣ Α/Φ ΠΑΛΑΙΟΤΕΡΗΣ ΛΗΨΗΣ Η ΠΡΟΥΦΙΣΤΑΜΕΝΑ ΣΤΟΙΧΕΙΑ ΑΛΛΗΣ ΜΟΡΦΗΣ / ΚΑΛΥΨΗΣ ΕΚΤΑΣΕΙΣ ΣΤΙΣ Α/Φ ΠΡΟΣΦΑΤΗΣ ΛΗΨΗΣ & ΣΤΙΣ ΑΥΤΟΨΙΕΣ*
ΑΔ	ΑΛΛΗΣ ΜΟΡΦΗΣ / ΚΑΛΥΨΗΣ ΕΚΤΑΣΕΙΣ ΣΤΙΣ Α/Φ ΠΑΛΑΙΟΤΕΡΗΣ ΛΗΨΗΣ ΔΑΣΗ ΚΑΙ ΔΑΣΙΚΕΣ ΕΚΤΑΣΕΙΣ ΣΤΙΣ Α/Φ ΠΡΟΣΦΑΤΗΣ ΛΗΨΗΣ & ΣΤΙΣ ΑΥΤΟΨΙΕΣ*
ΑΑ	ΑΛΛΗΣ ΜΟΡΦΗΣ / ΚΑΛΥΨΗΣ ΕΚΤΑΣΕΙΣ ΣΤΙΣ Α/Φ ΠΑΛΑΙΟΤΕΡΗΣ ΛΗΨΗΣ ΑΛΛΗΣ ΜΟΡΦΗΣ / ΚΑΛΥΨΗΣ ΕΚΤΑΣΕΙΣ ΣΤΙΣ Α/Φ ΠΡΟΣΦΑΤΗΣ ΛΗΨΗΣ & ΣΤΙΣ ΑΥΤΟΨΙΕΣ*
ΠΔ	ΤΕΛΕΣΙΔΙΚΕΣ ΠΡΑΣΙΕΣ & ΑΠΟΘΑΣΕΙΣ ΧΑΡΑΚΤΗΡΙΣΜΟΥ - ΔΑΣΙΚΕΣ
ΠΑ	ΤΕΛΕΣΙΔΙΚΕΣ ΠΡΑΣΙΕΣ & ΑΠΟΘΑΣΕΙΣ ΧΑΡΑΚΤΗΡΙΣΜΟΥ - ΜΗ ΔΑΣΙΚΕΣ
ΑΝ	ΑΝΑΔΑΣΩΤΕΕΣ Η ΔΑΣΩΤΕΕΣ ΕΚΤΑΣΕΙΣ
ΑΛ	ΑΛΣΗ ΚΑΙ ΠΑΡΚΑ ΕΝΤΟΣ ΣΧΕΔΙΩΝ ΠΟΛΕΩΣ

ΧΡΟΝΟΛΟΓΙΚΟ ΔΙΑΓΡΑΜΜΑ ΚΑΛΥΨΗΣ ΑΕΡΟΦΩΤΟΓΡΑΦΙΩΝ

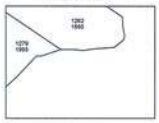

Ελληνικό Γεωδαιτικό Σύστημα Αναφοράς, 1987 (Ε.Γ.Σ.Α. '87)
Ελλειψοειδές αναφοράς GRS 80 (a = 6 378 137 m, 1/f = 298.257222101)
Προβολή: Εγκάρσια Μερκατορική
Κεντρικός Μεσημβρινός λο = 24° 00' 00" με Ko = 0.999600
Τεταγμένη Κεντρικού Μεσημβρινού: +500 000.00 m
Γεωγραφικό Πλάτος Αναφοράς: 0° 00' 00"

ΕΘΝΙΚΟ ΤΥΠΟΓΡΑΦΕΙΟ
Για τεχνικούς λόγους στο σχεδιάγραμμα, έγινε σμίκρυνση, κατά ποσοστό 31%

ΣΥΝΤΑΞΗ
ΑΝΑΛΟΝΟΣ: ΜΠΟΥΤΕΡΑΚΟΣ ΠΑΝΤΕΛΗΣ
ΣΤΑΜΑΓΟΠΟΥΛΟΣ ΕΛΕΥΘΕΡΙΟΣ

ΕΛΕΓΚΟΣ ΧΑΡΤΩΝ: ΤΜΗΜΑ ΔΑΣΙΚΩΝ ΧΑΡΤΟΓΡΑΦΗΣΕΩΝ ΝΟΜΟΥ ΗΛΕΙΑΣ
ΠΡΟΣΤΑΜΕΝΟΣ: ΑΡΙΣΤΕΙΔΗΣ ΜΙΚΟΣ, Δασολόγος



ΚΩΔΙΚΟΣ ΦΥΛΛΟΥ ΕΘΝΙΚΟΥ ΚΤΗΜΑΤΟΛΟΓΙΟΥ: 02640-42000/05
ΠΑ00040
ΠΑ00040
ΠΑ00040
ΑΑ00110
ΔΔ00048

OBJECTID	OID_1	AREA	PERIMETER	DKA	NOMOS	OTA	KATHGORDX	KATHGORAL1	KATHGORAL2	LABEL_DX	PHOTO_45	PHOTO_PO	POLY_X_CO	POLY_Y_CO	PINAKOKXE	LANDTYPE	Shape_Length	Shape_Area
1	1	7998,498932	436,074785	1512300020	15	123	ΠΑ	ΑΑ		ΠΑ00020	45180001	96001242	260266,079	4207928,068	02600-42060	0	436,0747848	7998,498932
2	2	25740612,53	41265,18453	1512300098	15	123	ΑΑ			ΑΑ00098	45180001	96001242	259502,226	4204236,428	02560-42030	0	41265,18453	25740612,53
3	3	6303,174202	409,780096	1512300019	15	123	ΠΑ	ΑΑ		ΠΑ00019	45180001	96001242	260297,281	4207515,997	02600-42060	0	409,7800956	6303,174202
4	4	12170,40779	570,640101	1512300021	15	123	ΠΑ	ΑΑ		ΠΑ00021	45180001	96001242	259213,662	4206607,736	02560-42060	0	570,6401013	12170,40779
5	5	30437,41934	756,032813	1512300010	15	123	ΠΑ	ΑΑ		ΠΑ00010	45180001	96001242	259913,357	4206587,36	02560-42060	0	756,0328127	30437,41934
6	6	13746,57989	606,460054	1512300028	15	123	ΠΑ	ΑΑ		ΠΑ00028	45180001	96001242	259119,181	4206429,388	02560-42060	0	606,460054	13746,57989
7	7	229,074267	85,379231	1512300038	15	123	ΠΑ	ΑΑ		ΠΑ00038	45180001	96001242	260572,772	4206271,831	02600-42060	0	85,37923149	229,0742668
8	8	86,094029	66,643737	1512300039	15	123	ΠΑ	ΑΑ		ΠΑ00039	45180001	96001242	260653,328	4206105,602	02600-42060	0	66,64373691	86,09402912
9	9	2636,3657	337,531976	1512300011	15	123	ΠΑ	ΑΑ		ΠΑ00011	45180001	96001242	260749,597	4205764,691	02600-42030	0	337,5319763	2636,3657
10	10	18,641871	23,860012	1512300009	15	123	ΠΑ	ΑΑ		ΠΑ00009	45180001	96001242	260785,333	4205665,956	02600-42030	0	23,86001159	18,64187126
11	11	48,859333	31,825238	1512300029	15	123	ΠΑ	ΑΑ		ΠΑ00029	45180001	96001242	260780,55	4205599,44	02600-42030	0	31,82523794	48,85933302
12	12	28250,76653	739,830327	1512300001	15	123	ΠΑ	ΑΑ		ΠΑ00001	45180001	96001242	259341,955	4205248,406	02560-42030	0	739,8303267	28250,76653
13	13	23912,36092	886,936861	1512300031	15	123	ΠΑ	ΑΑ		ΠΑ00031	45180001	96001242	260780,602	4205224,597	02600-42030	0	886,9368606	23912,36092
14	14	45102,0074	912,71958	1512300030	15	123	ΠΑ	ΑΑ		ΠΑ00030	45180001	96001242	260083,593	4204950,427	02600-42030	0	912,7195801	45102,0074
15	15	150,332242	91,578019	1512300042	15	123	ΔΔ			ΔΔ00042	45180001	96001255	260952,449	4204781,008	02600-42030	0	91,57801888	150,3322418
16	16	1823045,834	6898,76313	1512300036	15	123	ΠΑ	ΑΑ		ΠΑ00036	45180001	96001255	262021,714	4204036,57	02600-42030	0	6898,76313	1823045,834
17	17	447,552744	85,444897	1512300055	15	123	ΔΑ			ΔΑ00055	45180002	96001263	263875,953	4204765,726	02600-42030	0	85,44489671	447,5527441
18	18	12876,68931	667,211274	1512300100	15	123	ΑΑ			ΑΑ00100	45180002	96001262	263911,457	4204681,074	02600-42030	0	667,2112737	12876,68931
19	19	26101,89991	1789,135634	1512300047	15	123	ΔΔ			ΔΔ00047	45180002	96001262	264090,914	4204565,752	02640-42030	0	1789,135634	26101,89991
20	20	11244,21422	1658,885064	1512300041	15	123	ΔΔ			ΔΔ00041	45180001	96001255	261197,8	4204434,494	02600-42030	0	1658,885064	11244,21422
21	21	5428,048395	368,298773	1512300077	15	123	ΑΔ			ΑΔ00077	45180002	96001262	263952,606	4204715,777	02600-42030	0	368,2987728	5428,048395
22	22	86614,47364	2465,549896	1512300072	15	123	ΔΑ			ΔΑ00072	45180002	96001263	263847,917	4204416,489	02600-42030	0	2465,549896	86614,47364
23	23	2857,25	240,67353	1512300090	15	123	ΑΔ			ΑΔ00090	45180002	96001262	264052,521	4204582,571	02640-42030	0	240,6735301	2857,25
24	24	2252002,401	26564,33268	1512300105	15	123	ΑΑ			ΑΑ00105	45175009	96001264	263747,596	4203539,398	02600-42030	0	26564,33268	2252002,401
25	25	14390,11607	586,216661	1512300099	15	123	ΑΑ			ΑΑ00099	45180002	96001263	263812,255	4204593,897	02600-42030	0	586,2166614	14390,11607
26	26	719,391867	169,105523	1512300111	15	123	ΔΑ			ΔΑ00111	45180002	96001262	264033,058	4204486,101	02640-42030	0	169,1055232	719,3918668
27	28	14757,37573	1876,246415	1512300065	15	123	ΔΑ			ΔΑ00065	45180002	96001262	264351,779	4204337,142	02640-42030	0	1876,246415	14757,37573
28	29	7,756272	15,26046	1512300075	15	123	ΑΔ			ΑΔ00075	45180002	96001262	264012,319	4204472,303	02640-42030	0	15,26046007	7,756272267
29	30	1204,514566	238,649373	1512300078	15	123	ΑΔ			ΑΔ00078	45180001	96001255	261086,991	4204521,795	02600-42030	0	238,6493726	1204,514566
30	31	3238,635373	318,98154	1512300112	15	123	ΔΑ			ΔΑ00112	45180002	96001262	264134,685	4204419,775	02640-42030	0	318,9815402	3238,635373
31	32	65,989236	43,044365	1512300080	15	123	ΑΔ			ΑΔ00080	45180001	96001254	261132,485	4204435,16	02600-42030	0	43,04436499	65,98923553
32	34	509,802252	129,495637	1512300113	15	123	ΔΑ			ΔΑ00113	45180002	96001262	263988,865	4204391,831	02600-42030	0	129,4956367	509,8022519
33	35	529,278206	205,522059	1512300085	15	123	ΑΔ			ΑΔ00085	45180001	96001254	261178,152	4204397,458	02600-42030	0	205,5220587	529,2782056
34	36	67063,19418	3050,667628	1512300051	15	123	ΔΔ			ΔΔ00051	45180002	96001262	264770,592	4204214,645	02640-42030	0	3050,667628	67063,19418
35	37	4040,332004	559,560549	1512300084	15	123	ΑΔ			ΑΔ00084	45180002	96001262	264529,301	4204294,141	02640-42030	0	559,5605486	4040,332004
36	38	9373,506569	420,256767	1512300013	15	123	ΠΑ	ΑΑ		ΠΑ00013	45180001	96001242	258248,65	4204362,241	02560-42030	0	420,2567667	9373,506569
37	39	1283,625	152,18051	1512300092	15	123	ΑΔ			ΑΔ00092	45180002	96001262	264738,226	4204308,585	02640-42030	0	152,18051	1283,625
38	40	1628,501719	342,323066	1512300066	15	123	ΔΑ			ΔΑ00066	45180002	96001262	264591,251	4204313,576	02640-42030	0	342,323066	1628,501719
39	41	1189,980703	240,035048	1512300096	15	123	ΑΔ			ΑΔ00096	45180002	96001263	263629,001	4204283,418	02600-42030	0	240,0350485	1189,980703
40	42	220,922858	63,334181	1512300082	15	123	ΑΔ			ΑΔ00082	45180002	96001262	264660,335	4204279,289	02640-42030	0	63,33418124	220,9228583
41	43	372,731321	164,050607	1512300088	15	123	ΑΔ			ΑΔ00088	45180001	96001255	261317,944	4204291,656	02600-42030	0	164,0506069	372,7313215

42	44	4776,25	384,33242	1512300108	15	123	ΑΑ			ΑΑ00108	45180002	96001262	264412,083	4204333,632	02640-42030	0	384,3324204	4776,25
43	45	2047,28815	314,992104	1512300101	15	123	ΑΑ			ΑΑ00101	45180002	96001263	263716,928	4204308,016	02600-42030	0	314,9921043	2047,28815
44	46	7569,550572	901,892619	1512300050	15	123	ΔΔ			ΔΔ00050	45180002	96001263	263785,186	4204199,266	02600-42030	0	901,8926187	7569,550572
45	47	21706,87609	800,616923	1512300097	15	123	ΑΑ			ΑΑ00097	45180002	96001263	263601,52	4204222,414	02600-42030	0	800,6169226	21706,87609
46	48	1139,081781	169,768305	1512300063	15	123	ΔΑ			ΔΑ00063	45180002	96001262	264903,254	4204206,99	02640-42030	0	169,768305	1139,081781
47	53	454,240439	98,66389	1512300045	15	123	ΔΔ			ΔΔ00045	45180001	96001255	261525,16	4204147,322	02600-42030	0	98,66388976	454,2404391
48	56	541,244227	240,133981	1512300109	15	123	ΑΑ			ΑΑ00109	45180002	96001262	265168,836	4204090,651	02640-42030	0	240,1339805	541,2442272
49	57	212,821173	74,795617	1512300089	15	123	ΑΔ			ΑΔ00089	45180002	96001263	263913,002	4204135,172	02600-42030	0	74,79561736	212,8211733
50	58	1333,718661	275,600673	1512300052	15	123	ΔΑ			ΔΑ00052	45180002	96001262	265160,454	4204088,306	02640-42030	0	275,6006734	1333,718661
51	59	115,451045	68,634245	1512300081	15	123	ΑΔ			ΑΔ00081	45180001	96001255	261521,055	4204139,674	02600-42030	0	68,63424507	115,4510452
52	60	14,640137	41,796664	1512300114	15	123	ΔΑ			ΔΑ00114	45180002	96001262	265115,535	4204132,883	02640-42030	0	41,79666355	14,64013657
53	61	4959,223136	334,461515	1512300107	15	123	ΑΑ			ΑΑ00107	45180002	96001262	265124,506	4204088,826	02640-42030	0	334,4615147	4959,223136
54	63	1249,075408	237,444695	1512300043	15	123	ΔΔ			ΔΔ00043	45180001	96001255	261598,649	4204079,451	02600-42030	0	237,4446948	1249,075408
55	65	165648,0542	5353,328933	1512300069	15	123	ΔΑ			ΔΑ00069	45180002	96001263	263906,623	4203918,251	02640-42030	0	5353,328933	165648,0542
56	66	11021,57284	918,662992	1512300060	15	123	ΔΑ			ΔΑ00060	45180002	96001262	264620,046	4204010,036	02640-42030	0	918,6629916	11021,57284
57	67	567,98681	157,840507	1512300073	15	123	ΑΔ			ΑΔ00073	45180002	96001262	264608,917	4204118,967	02640-42030	0	157,8405075	567,9868097
OBJECTID	OID_1	AREA	PERIMETER	DKA	NOMOS	OTA	KATHGORDX	KATHGORAL1	KATHGORAL2	LABEL_DX	PHOTO_45	PHOTO_PO	POLY_X_CO	POLY_Y_CO	PINAKOKXE	LANDTYPE	Shape_Length	Shape_Area
58	68	3278,677317	710,845153	1512300071	15	123	ΔΑ			ΔΑ00071	45180002	96001262	264790,318	4204196,746	02640-42030	0	710,845153	3278,677317
59	70	14408,60982	1058,713372	1512300049	15	123	ΔΔ			ΔΔ00049	45180002	96001279	265217,284	4203955,852	02640-42030	0	1058,713372	14408,60982
60	71	78,561326	40,959738	1512300079	15	123	ΑΔ			ΑΔ00079	45180002	96001262	264907,479	4204071,607	02640-42030	0	40,95973799	78,56132595
61	72	44,919663	61,78138	1512300093	15	123	ΑΔ			ΑΔ00093	45180002	96001262	265217,441	4204044,988	02640-42030	0	61,78137981	44,91966292
62	73	191,167724	140,096629	1512300094	15	123	ΑΔ			ΑΔ00094	45180002	96001262	265132,229	4204050,127	02640-42030	0	140,0966292	191,1677243
63	74	113,678089	47,592566	1512300058	15	123	ΔΑ			ΔΑ00058	45180002	96001262	265163,949	4204032,813	02640-42030	0	47,5925655	113,6780887
64	75	36268,88729	1252,307421	1512300054	15	123	ΔΑ			ΔΑ00054	45180002	96001262	265128,228	4203913,485	02640-42030	0	1252,307421	36268,88729
65	76	35234,97756	764,947293	1512300025	15	123	ΠΑ	ΑΑ		ΠΑ00025	45180001	96001242	259543,237	4204103,676	02560-42030	0	764,9472925	35234,97756
66	77	60554,19358	1191,114327	1512300033	15	123	ΠΑ	ΑΑ		ΠΑ00033	45175009	96001264	263529,541	4203937,147	02600-42030	0	1191,114327	60554,19358
67	78	1928,645001	287,383782	1512300059	15	123	ΔΑ			ΔΑ00059	45180002	96001262	265292,227	4203923,945	02640-42030	0	287,3837818	1928,645001
68	79	891,04604	225,151114	1512300091	15	123	ΑΔ			ΑΔ00091	45180002	96001279	265270,831	4203908,06	02640-42030	0	225,1511143	891,0460402
69	82	94,481171	44,85641	1512300124	15	123	ΑΑ			ΑΑ00124	4517009	96001264	263722,883	4203922,913	02600-42030	0	44,85640989	94,48117059
70	83	5838,75223	504,03342	1512300044	15	123	ΔΔ			ΔΔ00044	45180002	96001262	264688,278	4203867,007	02640-42030	0	504,03342	5838,75223
71	84	9222,911271	807,478271	1512300012	15	123	ΠΑ	ΑΑ		ΠΑ00012	45180002	96001263	263684,359	4203821,054	02600-42030	0	807,4782715	9222,911271
72	85	1091,091047	223,19608	1512300086	15	123	ΑΔ			ΑΔ00086	45180002	96001262	264694,057	4203916,324	02640-42030	0	223,1960802	1091,091047
73	86	949,89146	177,864018	1512300104	15	123	ΑΑ			ΑΑ00104	45180002	96001279	265281,717	4203913,863	02640-42030	0	177,8640178	949,8914598
74	87	292,795828	79,608566	1512300102	15	123	ΑΑ			ΑΑ00102	45175009	96001264	263607,243	4203875,048	02600-42030	0	79,60856643	292,7958277
75	88	4115,733795	350,685984	1512300087	15	123	ΑΔ			ΑΔ00087	45180002	96001262	264739,954	4203878,187	02640-42030	0	350,6859842	4115,733795
76	89	3517,421343	394,514078	1512300056	15	123	ΔΑ			ΔΑ00056	45180002	96001262	264807,108	4203817,864	02640-42030	0	394,5140777	3517,421343
77	90	42,145977	28,842956	1512300083	15	123	ΑΔ			ΑΔ00083	45180002	96001262	264659,438	4203854,77	02640-42030	0	28,84295587	42,14597733
78	92	21301,36601	1681,564463	1512300064	15	123	ΔΑ			ΔΑ00064	45180002	96001262	264778,957	4203653,291	02640-42030	0	1681,564463	21301,366
79	93	317,627514	78,487002	1512300123	15	123	ΑΑ			ΑΑ00123	4517009	96001264	263579,66	4203846,571	02600-42030	0	78,48700179	317,6275143
80	94	10343,75806	737,314656	1512300046	15	123	ΔΔ			ΔΔ00046	45180002	96001262	264833,671	4203686,905	02640-42030	0	737,3146556	10343,75806
81	96	2328,371842	248,398312	1512300103	15	123	ΑΑ			ΑΑ00103	45175009	96001264	265275,068	4203799,056	02640-42030	0	248,398312	2328,371842
82	98	35760,53733	1107,882288	1512300008	15	123	ΠΑ	ΑΑ		ΠΑ00008	45175009	96001264	264352,868	4203899,438	02640-42030	0	1107,882288	35760,53733
83	100	1017,023237	144,874821	1512300106	15	123	ΑΑ			ΑΑ00106	45180002	96001262	264740,543	4203803,333	02640-42030	0	144,874821	1017,023237

84	101	1462,955133	163,545462	1512300070	15	123	ΔΑ			ΔΑ00070	45180002	96001279	265339,235	4203813,879	02640-42030	0	163,5454616	1462,955133
85	105	3219211,154	9403,30105	1512300040	15	123	ΠΑ	ΑΑ		ΠΑ00040	45175009	96001264	265537,557	4202736,441	02640-42000	0	9403,30105	3219211,154
86	106	5092,647872	355,436009	1512300057	15	123	ΔΑ			ΔΑ00057	45180002	96001263	263737,325	4203777,354	02600-42030	0	355,4360089	5092,647872
87	108	4499,441341	298,456688	1512300037	15	123	ΠΑ	ΑΑ		ΠΑ00037	45180002	96001263	263573,082	4203695,383	02600-42030	0	298,4566883	4499,441341
88	109	10077,73563	1325,643743	1512300117	15	123	ΔΑ			ΔΑ00117	45180002	96001263	263524,283	4203644,518	02600-42030	0	1325,643743	10077,73563
89	110	18213,46768	657,246138	1512300018	15	123	ΠΑ	ΑΑ		ΠΑ00018	45180001	96001242	259059,989	4203849,31	02560-42030	0	657,2461382	18213,46768
90	112	358,497545	149,566236	1512300076	15	123	ΑΔ			ΑΔ00076	45180002	96001262	264839,391	4203726,819	02640-42030	0	149,5662359	358,497545
91	114	95,750338	60,973316	1512300068	15	123	ΔΑ			ΔΑ00068	45180002	96001262	264860,455	4203680,346	02640-42030	0	60,97331575	95,7503385
92	115	616,369317	185,95922	1512300116	15	123	ΔΑ			ΔΑ00116	45180002	96001263	263380,951	4203700,114	02600-42030	0	185,9592198	616,3693174
93	116	10464,59549	905,040036	1512300006	15	123	ΠΑ	ΑΑ		ΠΑ00006	45175009	96001264	264599,709	4203527,236	02640-42030	0	905,0400361	10464,59549
94	117	1630,286195	271,044147	1512300074	15	123	ΑΔ			ΑΔ00074	45180002	96001279	264891,213	4203623,726	02640-42030	0	271,0441467	1630,286195
95	119	5690,430951	351,216848	1512300002	15	123	ΠΑ	ΑΑ		ΠΑ00002	45180001	96001242	261264,175	4203614,869	02600-42030	0	351,2168483	5690,430951
96	121	6835,134529	558,235168	1512300119	15	123	ΔΑ			ΔΑ00119	45180002	96001263	263716,255	4203587,18	02600-42030	0	558,2351678	6835,134529
97	122	60380,25026	1004,441769	1512300003	15	123	ΠΑ	ΑΑ		ΠΑ00003	45180001	96001242	261908,324	4203306,371	02600-42030	0	1004,441769	60380,25026
98	124	1246,200975	345,079813	1512300115	15	123	ΔΑ			ΔΑ00115	45175009	96001264	264286,395	4203433,883	02640-42030	0	345,0798125	1246,200975
99	126	30067,40089	808,988302	1512300032	15	123	ΠΑ	ΑΑ		ΠΑ00032	45180001	96001242	261373,543	4203572,951	02600-42030	0	808,9883019	30067,40089
100	128	24411,69323	897,361847	1512300095	15	123	ΑΔ			ΑΔ00095	45175009	96001253	260527,81	4203279,111	02600-42030	0	897,3618469	24411,69323
101	129	19231,45173	638,137496	1512300016	15	123	ΠΑ	ΑΑ		ΠΑ00016	45180001	96001242	260896,259	4203356,928	02600-42030	0	638,1374963	19231,45173
102	130	17302,32168	641,099949	1512300017	15	123	ΠΑ	ΑΑ		ΠΑ00017	45175009	96001264	263249,001	4203227,244	02600-42030	0	641,0999492	17302,32168
103	131	232109,2096	2080,597207	1512300034	15	123	ΠΑ	ΑΑ		ΠΑ00034	45175009	96001264	263103,009	4203030,857	02600-42030	0	2080,597207	232109,2096
104	132	69517,64269	2433,549679	1512300062	15	123	ΔΑ			ΔΑ00062	45175009	96001264	263572,531	4202950,245	02600-42000	0	2433,549679	69517,64269
105	134	62833,5497	1024,496003	1512300015	15	123	ΠΑ	ΑΑ		ΠΑ00015	45180001	96001242	261551,229	4203353,941	02600-42030	0	1024,496003	62833,5497
106	135	437,799533	103,787672	1512300118	15	123	ΔΑ			ΔΑ00118	45175009	96001264	263600,17	4203166,069	02600-42030	0	103,7876719	437,7995329
107	136	6003,215018	505,976624	1512300026	15	123	ΠΑ	ΑΑ		ΠΑ00026	45180001	96001242	259858,23	4203181,342	02560-42030	0	505,9766236	6003,215018
108	137	8004,858215	449,741061	1512300004	15	123	ΠΑ	ΑΑ		ΠΑ00004	45180001	96001242	259906,036	4203153,149	02560-42030	0	449,7410608	8004,858215
109	138	14999,9376	539,896894	1512300014	15	123	ΠΑ	ΑΑ		ΠΑ00014	45180001	96001242	257588,022	4203122,37	02560-42030	0	539,8968937	14999,9376
110	139	25001,9234	664,440098	1512300007	15	123	ΠΑ	ΑΑ		ΠΑ00007	45180001	96001242	261923,888	4202985,153	02600-42000	0	664,440098	25001,9234
111	141	62796,51586	1006,058389	1512300035	15	123	ΠΑ	ΑΑ		ΠΑ00035	45175009	96001265	262661,1	4202915,356	02600-42000	0	1006,058389	62796,51586
112	144	177,65518	56,301898	1512300122	15	123	ΔΑ			ΔΑ00122	45175009	96001264	263982,35	4202744,572	02600-42000	0	56,30189826	177,65518
113	146	2402,191123	235,489379	1512300120	15	123	ΔΑ			ΔΑ00120	45175009	96001264	263371,45	4202736,472	02600-42000	0	235,4893789	2402,191123
114	150	169,336886	84,452899	1512300121	15	123	ΔΑ			ΔΑ00121	45175009	96001264	263473,09	4202656,933	02600-42000	0	84,45289928	169,3368862
OBJECTID	OID_1	AREA	PERIMETER	DKA	NOMOS	OTA	KATHGORDX	KATHGORAL1	KATHGORAL2	LABEL_DX	PHOTO_45	PHOTO_PO	POLY_X_CO	POLY_Y_CO	PINAKOKXE	LANDTYPE	Shape_Length	Shape_Area
115	151	4500,599239	275,593303	1512300067	15	123	ΔΑ			ΔΑ00067	45175009	96001264	263284,43	4202675,032	02600-42000	0	275,5933034	4500,599239
116	152	2494,688648	312,26288	1512300053	15	123	ΔΑ			ΔΑ00053	45175009	96001264	263564,561	4202596,263	02600-42000	0	312,2628802	2494,688648
117	154	5950,5196	374,686148	1512300027	15	123	ΠΑ	ΑΑ		ΠΑ00027	45180001	96001242	258067,333	4202136	02560-42000	0	374,6861485	5950,5196
118	155	8872,454001	522,286384	1512300024	15	123	ΠΑ	ΑΑ		ΠΑ00024	45180001	96001242	259546,348	4201749,622	02560-42000	0	522,2863836	8872,454001
119	156	20486,16125	667,931605	1512300110	15	123	ΑΑ			ΑΑ00110	45175010	96000000	267009,982	4201681,334	02640-42000	0	667,9316047	20486,16125
120	157	5710,006611	611,002679	1512300048	15	123	ΔΔ			ΔΔ00048	45175010	96000000	266987,327	4201626,33	02640-42000	0	611,0026789	5710,006611
121	158	833,991651	141,683944	1512300005	15	123	ΠΑ	ΑΑ		ΠΑ00005	45180001	96001242	260032,548	4201343,944	02600-42000	0	141,6839437	833,9916514
122	159	1565,681396	172,085846	1512300022	15	123	ΠΑ	ΑΑ		ΠΑ00022	45180001	96001242	260043,798	4201225,832	02600-42000	0	172,085846	1565,681396
123	160	4544,281564	271,926175	1512300023	15	123	ΠΑ	ΑΑ		ΠΑ00023	45180001	96001242	260015,056	4201283,695	02600-42000	0	271,9261748	4544,281564

ΑΠΟ ΤΟ ΕΘΝΙΚΟ ΤΥΠΟΓΡΑΦΕΙΟ
ΚΑΠΟΔΙΣΤΡΙΟΥ 34 * ΑΘΗΝΑ 104 32 * ΤΗΛ. 210 52 79 000 * FAX 210 52 21 004

04005112012110024