Signature Not Verified
Digitally signed by Theodoros Moumouris
Date: 2012.01.11 09:32:05 EET
Reason: Signed PDF (embedded)
Location: Athens, Ethniko Typografio

ΕΦΗΜΕΡΙΣ ΤΗΣ ΚΥΒΕΡΝΗΣΕΩΣ

ΤΗΣ ΕΛΛΗΝΙΚΗΣ ΔΗΜΟΚΡΑΤΙΑΣ

ΤΕΥΧΟΣ ΤΕΤΑΡΤΟ **Αρ. Φύλλου 516**

22 Δεκεμβρίου 2011

ΠΕΡΙΕΧΟΜΕΝΑ

ΑΠΟΦΑΣΕΙΣ

Επικύρωση έκθεσης καθορισμού ορίων αιγιαλού και παραλίας στην περιοχή «Άγιος Νικόλαος», Δ.Κ. Παμφίλων, Δ.Ε. Μυτιλήνης, Δήμου Λέσβου, Νήσου Λέσβου, Περιφέρειας Β. Αιγαίου. Ενδιαφερόμενος ο Ιωάννης Στεριανός..... 1

Κήρυξη ως αναδασωτέας έκτασης εμβαδού 42072 τ.μ. στη θέση «Στροφυλιά» Τ.Κ Βολιμών, Δήμου Ζακύνθου, Νομού Ζακύνθου..... 2

Επικύρωση καθορισμού οριοθέτησης ανωνύμου ρέματος στον οικισμό Άνω Χώρας, του Δήμου Ναυπακτίας, Ν. Αιτ/νίας..... 3

ΑΠΟΦΑΣΕΙΣ

Αριθμ. 19351/6124 (1)

Επικύρωση έκθεσης καθορισμού ορίων αιγιαλού και παραλίας στην περιοχή «Άγιος Νικόλαος», Δ.Κ. Παμφίλων, Δ.Ε. Μυτιλήνης, Δήμου Λέσβου, Νήσου Λέσβου, Περιφέρειας Β. Αιγαίου. Ενδιαφερόμενος ο Ιωάννης Στεριανός.

Ο ΓΕΝΙΚΟΣ ΓΡΑΜΜΑΤΕΑΣ ΑΠΟΚΕΝΤΡΩΜΕΝΗΣ ΔΙΟΙΚΗΣΗΣ ΑΙΓΑΙΟΥ

Έχοντας υπόψη:

1. Τις διατάξεις του Ν. 2971/2001 (ΦΕΚ 285/τ.Α΄/19-12-2001) «Αιγιαλός, παραλία και άλλες διατάξεις» όπως τροποποιήθηκε και ισχύει.

2. Τις διατάξεις του άρθρου 5 του Ν. 2971/2001 (ΦΕΚ 285/τ.Α΄/19-12-2001) «Αιγιαλός, παραλία και άλλες διατάξεις» όπως τροποποιήθηκε με το άρθρο 113 του Ν. 3978/2011 (ΦΕΚ 137/τ.Α΄/16-06-2011).

3. Τις διατάξεις του άρθρου 89 του Π.Δ. 284/88 «Οργανισμός του Υπουργείου Οικονομικών» όπως τροποποιήθηκε και ισχύει.

4. Τις διατάξεις του άρθρου 46 παρ. 21 του Ν.3220/2004 «Μέτρα αναπτυξιακής πολιτικής κ.λπ.» (ΦΕΚ 15 τ. Α΄).

5. Τις διατάξεις του άρθρου 280 παρ. 1 του Ν. 3852/2010 (ΦΕΚ 87 Α΄/7-6-2010) «Νέα Αρχιτεκτονική της Αυτοδιοίκησης και της Αποκεντρωμένης Διοίκησης - Πρόγραμμα Καλλικράτης».

6. Τις διατάξεις του Π.Δ. 143/2010 (ΦΕΚ 236/τ.Α΄/27-12-2010) των Υπουργών Εσωτερικών, Αποκέντρωσης και Ηλεκτρονικής Διακυβέρνησης και Οικονομικών που αφορά στη σύσταση του Οργανισμού της Αποκεντρωμένης Διοίκησης Αιγαίου.

7. Την από 11-10-2011 Έκθεση της κατά το άρθρο 3 του Ν.2971/2001 αρμόδιας Επιτροπής περί χάραξης των ορίων αιγιαλού και παραλίας, στη περιοχή «Άγιος Νικόλαος», Δ.Κ. Παμφίλων, Δ.Ε. Μυτιλήνης, Δήμου Λέσβου, Νήσου Λέσβου, Περιφέρειας Β. Αιγαίου, και το κτηματογραφικό - υψομετρικό διάγραμμα του Παράσχου Τσεσμέλη, Τοπογράφου Μηχανικού, κλίμακας 1:500, σε μία (1) πινακίδα, που συντάχθηκε στις 29-06-2009, ελέγχθηκε για την ακρίβεια της αποτύπωσης και θεωρήθηκε στις 18-09-2009 από την κα. Ελένη Μητρίτσα, ΠΕ/Α Μηχανικών, Τοπογράφο Μηχανικό, υπάλληλο της Κτηματικής Υπηρεσίας Λέσβου.

8. Το με αριθμ. 1194/12-07-2011 έγγραφο της Κτηματικής Υπηρεσίας Λέσβου, με το οποίο ζητούσε τη σύμφωνη γνώμη του ΓΕΕΘΑ σύμφωνα με τις διατάξεις της παρ.1 του άρθρου 113 του Ν. 3978/2001 και το γεγονός ότι εφόσον η προθεσμία απάντησης στο παραπάνω έγγραφο παρήλθε άπρακτη, η γνώμη του ΓΕΕΘΑ λογίζεται θετική, αποφασίζουμε:

Α. Επικυρώνουμε την από 11-10-2011 Έκθεση της κατά το άρθρο 3 του Ν.2971/2001 αρμόδιας Επιτροπής περί χάραξης των ορίων αιγιαλού και παραλίας, στη περιοχή «Άγιος Νικόλαος», Δ.Κ. Παμφίλων, Δ.Ε. Μυτιλήνης, Δήμου Λέσβου, Νήσου Λέσβου, Περιφέρειας Β.Αιγαίου, και το κτηματογραφικό - υψομετρικό διάγραμμα του Παράσχου Τσεσμέλη, Τοπογράφου Μηχανικού, κλίμακας 1:500, σε μία (1) πινακίδα, που συντάχθηκε στις 29-06-2009, ελέγχθηκε για την ακρίβεια της αποτύπωσης και θεωρήθηκε στις 18-09-2009 από την Ελένη Μητρίτσα, ΠΕ/Α Μηχανικών, Τοπογράφο Μηχανικό, υπάλληλο της Κτηματικής Υπηρεσίας Λέσβου.

Β. Στο τοπογραφικό αυτό διάγραμμα, η αρμοδία Επιτροπή καθορίζει:

1. Με κόκκινη συνεχή πολυγωνική γραμμή, την οριογραμμή του αιγιαλού, με κορυφές 1, 2, 3, έως και 17.

2. Με κίτρινη συνεχή πολυγωνική γραμμή, την οριογραμμή της παραλίας, με κορυφές 1΄, 2΄, 3΄, έως και 17΄, που έχει σταθερό πλάτος 10 μέτρων από την οριογραμμή του αιγιαλού, εκτός από τα σημεία 1΄ ως 3΄ όπου είναι κυμαινόμενου πλάτους, για την εξυπηρέτηση των σκοπών που αναφέρονται στο άρθρο 1 του Ν.2971/2001.

3. Δεν υφίσταται παλαιός αιγιαλός.

4. Το σημείο 16 ταυτίζεται με το σημείο 1 του όμορου καθορισμένου αιγιαλού (υπ' αριθμ. 2417/1-12-2006 Απόφαση Γ.Γ. Περιφέρειας Β. Αιγαίου, ΦΕΚ1079/29-12-2006 τ.Δ΄).

5. Δεν υπάρχουν κτίσματα εντός της ζώνης της παραλίας.

6. Η εξάρτηση έγινε σύμφωνα με το Ελληνικό Γεωδαιτικό Σύστημα Αναφοράς (ΕΓΣΑ' 87).

Η απόφαση αυτή μαζί με την έκθεση της Επιτροπής και το τοπογραφικό διάγραμμα, να δημοσιευθούν στην Εφημερίδα της Κυβερνήσεως.

Μυτιλήνη, 21 Νοεμβρίου 2011

Ο Γενικός Γραμματέας Αποκεντρωμένης Διοίκησης
ΦΩΤΙΟΣ ΧΑΤΖΗΜΙΧΑΛΗΣ

Έκθεση Επιτροπής καθορισμού αιγιαλού και παραλίας της παρ. 1 του άρθρου 3 του Ν.2971/2001, που αφορά την περιοχή «Άγιος Νικόλαος», Κοινότητας Παμφίλων, Δ.Ε. Μυτιλήνης, νήσου Λέσβου, Δήμου Λέσβου.

Στην Μυτιλήνη την 11-10-2011 η Επιτροπή καθορισμού αιγιαλού και παραλίας, του άρθρο 3 του Ν.2971/2001 (ΦΕΚ 285/τ.Α΄/19-12-2001) «Αιγιαλός, παραλία και άλλες διατάξεις», συγκροτήθηκε με την Α.Π. 12782/40032/10-8-2011 απόφαση του Γενικού Γραμματέα της Αποκεντρωμένης Διοίκησης Αιγαίου, αποτελείται από τους:

1. Ελένη Μητρίτσα, ΠΕ/Α Τοπογράφο μηχανικό, Προϊστάμενη της Κτηματικής Υπηρεσίας Λέσβου, ως Πρόεδρος,

2. Παράσχο Βασιλέλλη, ΠΕ/Α Τοπογράφο Μηχανικό, υπάλληλο του Δήμου Λέσβου, ως μέλος,

3. Εμμανουήλ Βόμβα, Αντιπλοίαρχο Λ.Σ., Λιμενάρχη Μυτιλήνης, ως μέλος,

4. Έφη Μαυρονικόλα, ΠΕ/Α Πολιτικό Μηχανικό, Προϊσταμένη της Διεύθυνσης Πολεοδομίας του Δήμου Λέσβου, ως μέλος,

5. Ιωάννη Καρατζά, ΠΕ/Α Πολιτικό Μηχανικό, Προϊστάμενος της Διεύθυνσης Περιβάλλοντος και Χωρικού Σχεδιασμού Βορείου Αιγαίου της Αποκεντρωμένης Διοίκησης Αιγαίου, ως μέλος, και γραμματέα τον Γεώργιο Καραγιάννη, ΠΕ/Α Μηχανικών, υπάλληλο της Κτηματικής Υπηρεσίας Λέσβου.

Η Επιτροπή συγκλήθηκε με την Α.Π. 1747/13-10-2011 πρόσκληση του Προέδρου της, συνεδρίασε στο γραφείο της Κτηματικής Υπηρεσίας Νομού Λέσβου και εξέτασε την εν θέματι υπόθεση.

Η Επιτροπή λαμβάνοντας υπόψη:

1) Την από 16-7-2009 αίτηση του Παράσχου Τσεσμελή με την οποία ζητείται ο καθορισμός το πρώτον των ορίων του αιγιαλού και της παραλίας στην εν λόγω περιοχή.

2) Το κτηματογραφικό - υψομετρικό διάγραμμα του Παράσχου Τσεσμελή, Τοπογράφου Μηχανικού, κλίμακας 1:500, σε μία (1) πινακίδα, που συντάχθηκε στις 26-6-2009, ελέγχθηκε για την ακρίβεια της αποτύπωσης και θεωρήθηκε στις 18-9-2009 από την Ελένη Μητρίτσα, ΠΕ/Α Μηχανικών, Τοπογράφο Μηχανικό, της Κτηματικής Υπηρεσίας Λέσβου.

3) Την από 18-9-2009 Έκθεση της Επιτροπής αιγιαλού και παραλίας.

4) Την με Α.Π. Φ.544.5/789/10/Σ.6631/27-10-2010 μη σύμφωνη γνώμη του Γ.Ε.Ν. (υπ.6175).

5) Το με Α.Π. 1194/12-7-2011 έγγραφο της Κτηματικής Υπηρεσίας Ν. Λέσβου προς ΓΕΕΘΑ και το Α.Π.1505/9-8-2011 αποδεικτικό επίδοσης αυτού.

6) Το γεγονός ότι παρήλθε η προθεσμία της παρ.1 του άρθρου 5 του Ν.2971/2001 όπως τροποποιήθηκε και ισχύει, χωρίς γνώμη του ΓΕΕΘΑ.

7) Τα στοιχεία καθορισμού αιγιαλού και παραλίας όπως ορίζονται λεπτομερώς στο άρθρο 9 του Ν.2971/2001 (ΦΕΚ 285/τ.Α΄/19-12-2001) «Αιγιαλός, παραλία και άλλες διατάξεις» ήτοι:

α) Την γεωμορφολογία του εδάφους, ότι δηλαδή η ακτή είναι βραχώδες πρανές με μικρή υψομετρική διαφορά.

β) Το γεγονός ότι δεν υπάρχουν παράκτιοι φυσικοί πόροι.

γ) Ότι η ακτή επηρεάζεται από ανέμους ανατολικούς, νοτιανατολικούς και νότιους, που φτάνουν έως τα 7-8 μποφόρ.

δ) Την μορφολογία του πυθμένα, ο οποίος είναι βραχώδης και κλιμακούμενος ομαλά σε βάθος.

ε) Ότι το ανάπτυγμα του κυματισμού μπορεί να φτάσει τα 1½ ως 2 μέτρα.

στ) Ότι δεν υπάρχουν τεχνικά έργα.

ζ) Ότι η περιοχή ανήκει στο Δημοτικό Διαμέρισμα Παμφίλων.

η) Ότι δεν υπάρχει γνωστό Δημόσιο Κτήμα κάθε κατηγορίας που να βρίσκεται σε άμεση γειτνίαση με την παράκτια ζώνη.

θ) Ότι η περιοχή δεν έχει προκηρυχθεί προς κτηματογράφηση από την «Κτηματολόγιο Α.Ε.».

ι) Ότι στην περιοχή δεν υπάρχει ευπαθές οικοσύστημα ή προστατευόμενη περιοχή.

Επί του παραπάνω τοπογραφικού διαγράμματος:

Καθορίζει

1. Με κόκκινη συνεχή πολυγωνική γραμμή, την οριογραμμή του αιγιαλού, με κορυφές 1, 2, 3, έως και 17.

2. Με κίτρινη συνεχή πολυγωνική γραμμή, την οριογραμμή της παραλίας, με κορυφές 1΄, 2΄, 3΄, έως και 17΄, που έχει σταθερό πλάτος 10 μέτρων από την οριογραμμή του αιγιαλού, εκτός από τα σημεία 1' ως 3' όπου είναι κυμαινόμενου πλάτους, για την εξυπηρέτηση των σκοπών που αναφέρονται στο άρθρο 1 του Ν.2971/2001.

Δεν υφίσταται παλαιός αιγιαλός.

Το σημείο 16 ταυτίζεται με το σημείο 1 του όμορου καθορισμένου αιγιαλού (υπ' αριθμ. 2417/1-12-2006 Απόφαση Γενικού Γραμματέα Περιφέρειας Β. Αιγαίου, ΦΕΚ 1079/29-12-2006 τ.Δ΄).

Δεν υπάρχουν κτίσματα εντός της ζώνης της παραλίας.

Η εξάρτηση έγινε σύμφωνα με το Ελληνικό Γεωδαιτικό Σύστημα Αναφοράς (ΕΓΣΑ'87).

Η Επιτροπή

Η Πρόεδρος
ΕΛΕΝΗ ΜΗΤΡΙΤΣΑ
Τα Μέλη
ΠΑΡΑΣΚΕΥΑΣ ΒΑΣΙΛΕΛΛΗΣ
ΕΜΜΑΝΟΥΗΛ ΒΟΜΒΑΣ
ΕΦΗ ΜΑΥΡΟΝΙΚΟΛΑ
ΙΩΑΝΝΗΣ ΚΑΡΑΤΖΑΣ

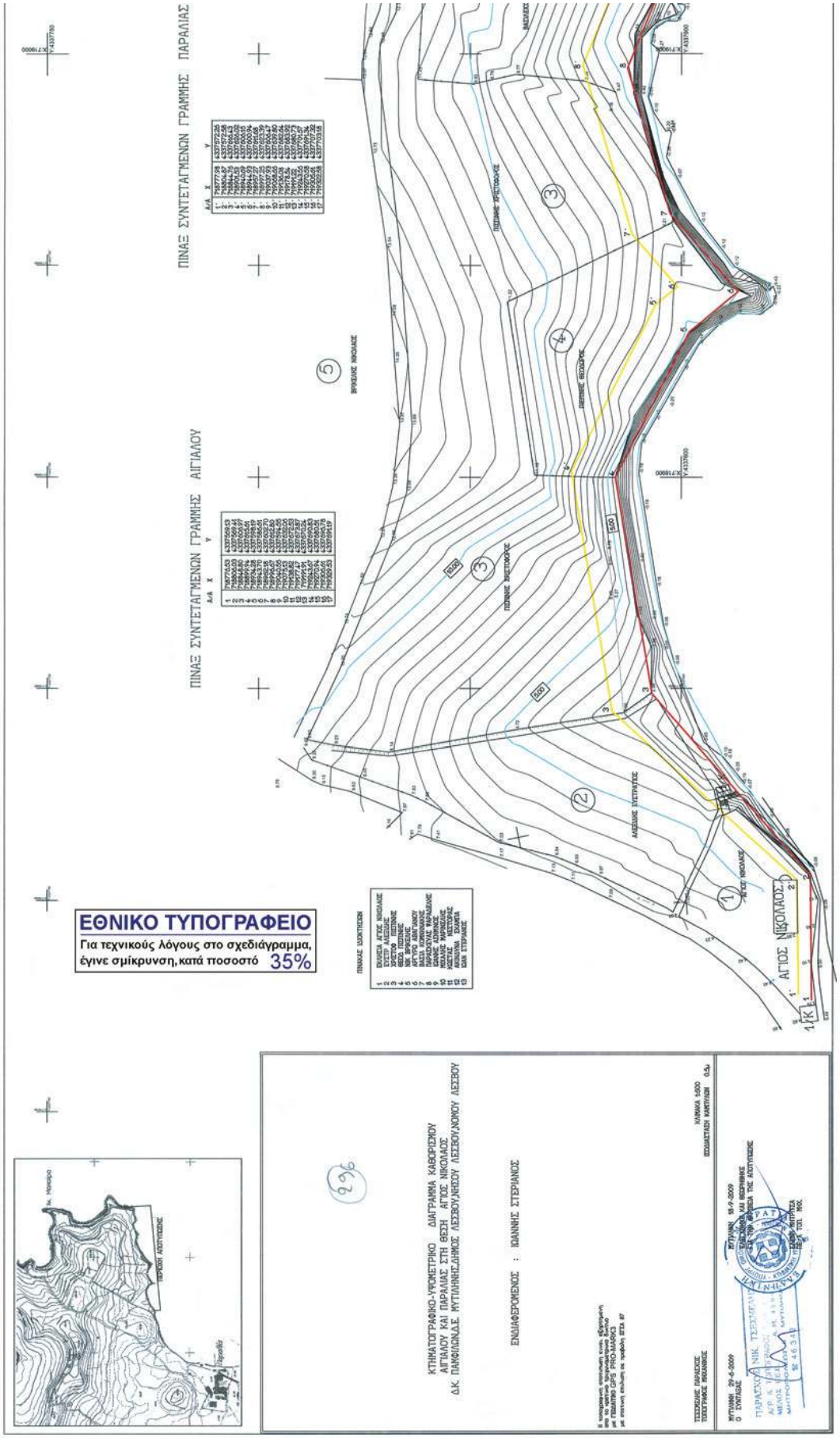
ΠΙΝΑΞ ΣΥΝΤΕΤΑΓΜΕΝΩΝ ΓΡΑΜΜΗΣ ΑΙΓΙΑΛΟΥ
ΠΙΝΑΞ ΣΥΝΤΕΤΑΓΜΕΝΩΝ ΓΡΑΜΜΗΣ ΠΑΡΑΛΙΑΣ
ΕΘΝΙΚΟ ΤΥΠΟΓΡΑΦΕΙΟ
Για τεχνικούς λόγους στο σχεδιάγραμμα, έγινε σμίκρυνση, κατά ποσοστό 35%
ΠΙΝΑΚΑΣ ΔΙΟΚΤΗΣΙΩΝ
ΑΓΙΟΣ ΝΙΚΟΛΑΟΣ
ΚΤΗΜΑΤΟΓΡΑΦΙΚΟ-ΥΨΟΜΕΤΡΙΚΟ ΔΙΑΓΡΑΜΜΑ ΚΑΘΟΡΙΣΜΟΥ
ΑΙΓΙΑΛΟΥ ΚΑΙ ΠΑΡΑΛΙΑΣ ΣΤΗ ΘΕΣΗ ΑΓΙΟΣ ΝΙΚΟΛΑΟΣ
Δ.Κ. ΠΑΜΦΙΛΩΝΔΑΣ ΜΥΤΙΛΗΝΗΣ,ΔΗΜΟΣ ΛΕΣΒΟΥ,ΝΗΣΟΥ ΛΕΣΒΟΥ,ΝΟΜΟΥ ΛΕΣΒΟΥ
ΕΝΔΙΑΦΕΡΟΜΕΝΟΣ : ΙΩΑΝΝΗΣ ΣΤΕΡΙΑΝΟΣ
ΚΛΙΜΑΚΑ 1:500
ΚΩΔΙΑΣΤΑΣΗ ΚΑΝΤΥΛΙΩΝ 0,5μ
ΤΕΣΣΕΡΑΚΟΣ ΠΑΡΑΛΟΣΟΣ
ΤΟΠΟΓΡΑΦΟΣ ΜΗΧΑΝΙΚΟΣ
ΜΥΤΙΛΗΝΗ 29-5-2009
Ο ΣΥΝΤΑΞΑΣ
ΜΥΤΙΛΗΝΗ 19-9-2009
ΕΓΚΡΙΘΗΚΕ ΚΑΙ ΘΕΩΡΗΘΗΚΕ
ΣΤΗ ΤΟΠΙΚΗ ΥΠΗΡΕΣΙΑ ΤΗΣ ΑΝΟΤΥΠΕΣΗΣ
ΠΑΡΑΡΤΗΜΑ ΤΟΠΟΓΡΑΦΙΑΣ
ΕΠΙΠΕΔΟ ΑΝΑΦΟΡΑΣ ΕΓΣΑ 87

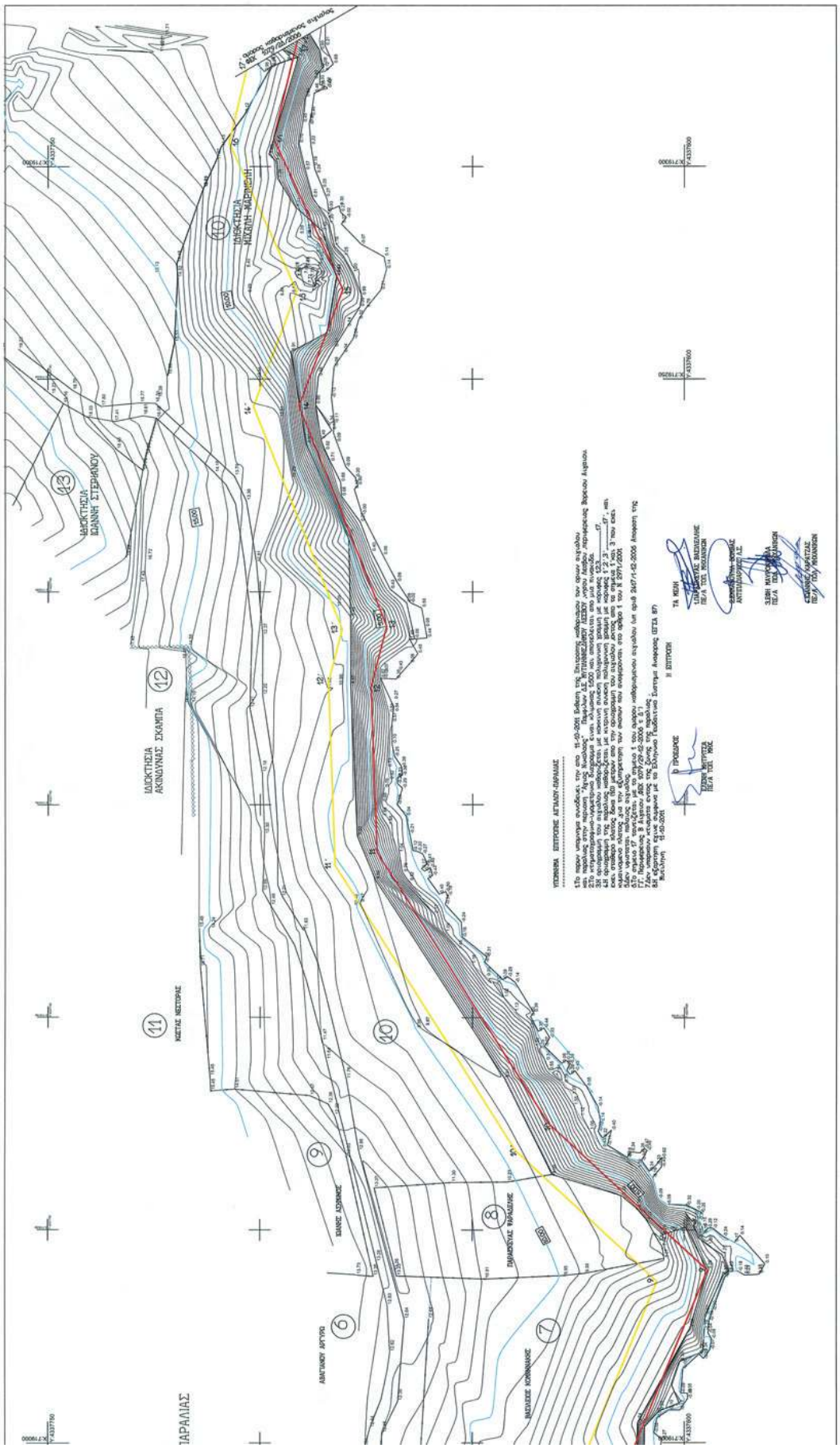
ΙΔΙΟΚΤΗΣΙΑ ΙΩΑΝΝΗ ΣΤΕΡΙΑΝΟΥ
ΙΔΙΟΚΤΗΣΙΑ ΑΚΙΝΔΥΝΑΣ ΣΚΑΜΠΑ
ΙΔΙΟΚΤΗΣΙΑ ΜΙΧΑΗΛΗ ΚΑΡΕΜΙΔΗ
ΙΑΡΑΛΙΑΣ

Αριθμ. 2034 (2)

Κήρυξη ως αναδασωτέας έκτασης εμβαδού 42072 τμ στη θέση «Στροφυλιά» Τ.Κ Βολιμών, Δήμου Ζακύνθου, Νομού Ζακύνθου.

Ο ΓΕΝΙΚΟΣ ΓΡΑΜΜΑΤΕΑΣ ΑΠΟΚΕΝΤΡΩΜΕΝΗΣ ΔΙΟΙΚΗΣΗΣ ΠΕΛ/ΝΗΣΟΥ - ΔΥΤΙΚΗΣ ΕΛΛΑΔΑΣ ΚΑΙ ΙΟΝΙΟΥ

Έχοντας υπόψη:

1. Τις διατάξεις των άρθρων 24 παρ. 1 και 117 παρ. 3 του Συντάγματος.

2. Τις περί Διοικητικής αποκέντρωσης διατάξεις του Ν.3200/55, όπως τροποποιήθηκε και συμπληρώθηκε μεταγενέστερα και ειδικότερα του άρθρου 5.

3. Τις διατάξεις του Ν. 998/79 «περί προστασίας δασών και δασικών εν γένει εκτάσεων της χώρας» και συγκεκριμένα: α) του άρθρου 38 παρ. 1 και β) του άρθρου 41 παρ. 1.

4. Τις διατάξεις του Ν. 3208/2003 «Προστασία δασικών οικοσυστημάτων, κατάρτιση δασολογίου, ρύθμιση εμπραγμάτων δικαιωμάτων επί δασών και δασικών εν γένει εκτάσεων και άλλες διατάξεις» και ειδικότερα το άρθρο 1 αυτού.

5. Τις διατάξεις του Υπουργείου Γεωργίας αριθμ. 16417/1180/09-17-1980 και 182447/3049/24-09-1980.

6. Τις διατάξεις του Ν. 3852/2010 (ΦΕΚ 87/Α΄/7-6-2010) «Νέα Αρχιτεκτονική της Αυτοδιοίκησης και της Αποκεντρωμένης Διοίκησης - Πρόγραμμα Καλλικρότης».

7. Τις διατάξεις του Π.Δ. 139/2010 (ΦΕΚ 232/Α΄/27-12-2010) «Οργανισμός της Αποκεντρωμένης Διοίκησης Πελοποννήσου - Δυτικής Ελλάδας και Ιονίου».

8. Την αναφορά της Δ/νσης Δασών Ζακύνθου με αριθ. πρωτ. 2033/11-10-2011 με την οποία προτείνεται η κήρυξη ως αναδασωτέας της αναφερόμενης στο θέμα έκτασης, αποφασίζουμε:

Κηρύσσουμε ως αναδασωτέα την δασική έκταση εμβαδού 42072 τμ, που βρίσκεται στη θέση «Στροφυλιά», Τ.Κ Βολιμών, Δήμου Ζακύνθου Νομού Ζακύνθου, όπως προσδιορίζεται με τα στοιχεία 1, 2, 3,...,15, 16, 1 και απεικονίζεται στο συνημμένο της παρούσας απόφασης απόσπασμα πινακίδας ΓΥΣ 6164/4, κλίμακας 1:5000 το οποίο αποτελεί αναπόσπαστο μέρος της και έχει όρια:

Ανατολικά: Δασική και αγροτική έκταση,

Δυτικά: Αναγεννόμενα δάσος χαλεπίου πεύκης,

Βόρεια: Αναγεννόμενα δάσος χαλεπίου πεύκης.

Νότια: Αγροτική και δασική έκταση.

Σκοπός της κήρυξης της ανωτέρω έκτασης ως αναδασωτέας είναι η διατήρηση του δασικού χαρακτήρα της, ο αποκλεισμός διάθεσής της για άλλη χρήση και η αποκατάσταση με φυσική αναγέννηση της καταστραφείσας δασικής βλάστησης αποτελούμενη από χαλέπιος πεύκη, ύστερα από πυρκαγιά που εκδηλώθηκε στις 11/7/2011.

Η απόφαση αυτή να δημοσιευθεί στη Εφημερίδα της Κυβερνήσεως.

Πάτρα, 11 Οκτωβρίου 2011

Ο Γενικός Γραμματέας Αποκεντρωμένης Διοίκησης
ΑΝΑΣΤΑΣΙΟΣ ΑΠΟΣΤΟΛΟΠΟΥΛΟΣ

ΕΛΛΗΝΙΚΗ ΔΗΜΟΚΡΑΤΙΑ
ΑΠΟΚΕΝΤΡΩΜΕΝΗ ΔΙΟΙΚΗΣΗ
ΠΕΛ/ΝΗΣΟΥ - ΔΥΤΙΚΗΣ ΕΛΛΑΔΑΣ & ΙΟΝΙΟΥ
ΓΕΝΙΚΗ Δ/ΝΣΗ ΔΑΣΩΝ & ΑΓΡ/ΚΩΝ ΥΠΟΘΕΣΕΩΝ
Δ/ΝΣΗ ΔΑΣΩΝ ΖΑΚΥΝΘΟΥ

ΑΝΤΙΓΡΑΦΟ ΦΩΤΟΑΝΤΙΓΡΑΦΟ
Πάτρα 25-11-2011
Ο Υπάλληλος

Παναγιώτης Ε. Ζουπάνος
Δασοπόνος

Ανήκει στην Αρ.Πρ.: 2034 / 11-10-'11
Απόφαση Γενικού Γραμματέα Αποκεντρωμένης Διοίκησης Πελ/νήσου - Δυτικής Ελλάδας & Ιονίου
Απόσπασμα πινακίδας ΓΥΣ: 6164/4
Τ.Κ.: Βολιμών
Δ..Θ. : «Στροφυλιά»
ΚΛΙΜΑΚΑ: 1:5000

ΕΘΝΙΚΟ ΤΥΠΟΓΡΑΦΕΙΟ
Για τεχνικούς λόγους στο σχεδιάγραμμα, έγινε σμίκρυνση, κατά ποσοστό 83%

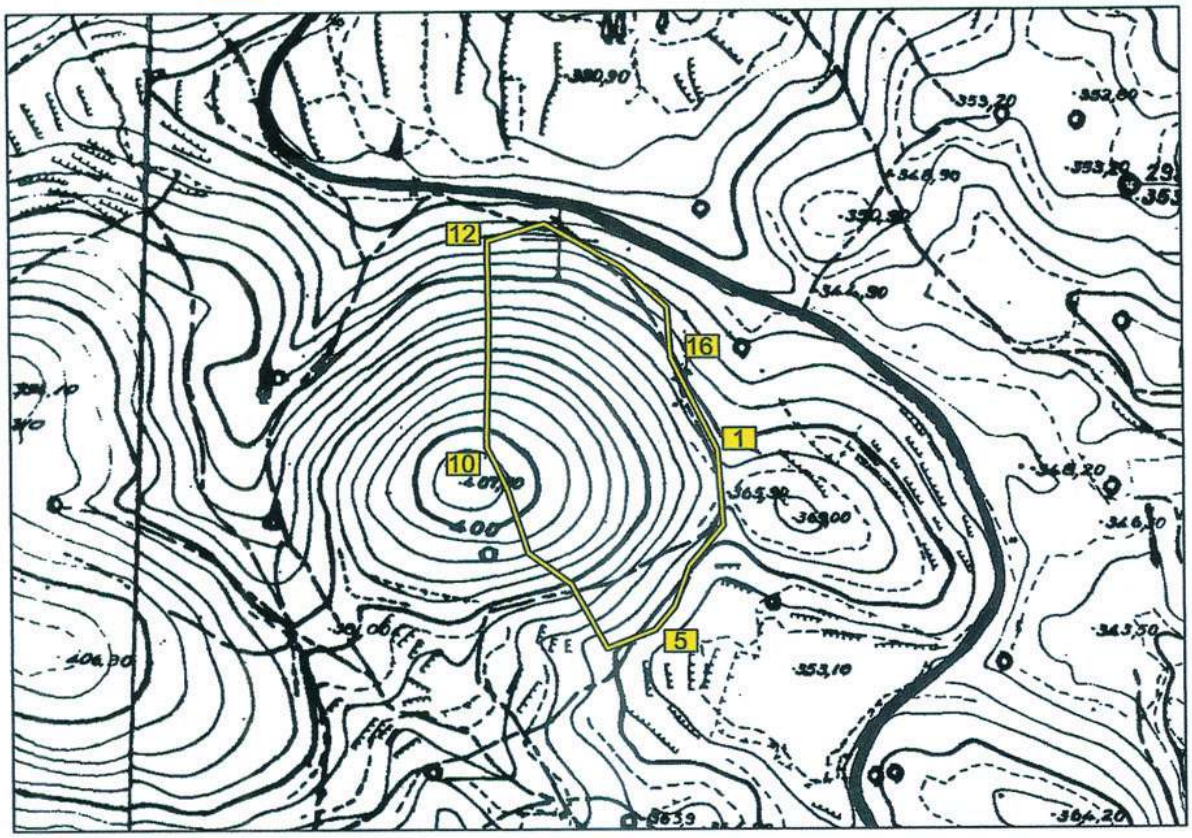

ΥΠΟΜΝΗΜΑ
1,2,3,...,15,16,1 :Όρια καμένου δάσους πεύκης εμβαδού **42072 τμ.**

Πάτρα 11/10/2011

Ο ΓΕΝΙΚΟΣ ΓΡΑΜΜΑΤΕΑΣ
ΑΠΟΚΕΝΤΡΩΜΕΝΗΣ ΔΙΟΙΚΗΣΗΣ
ΠΕΛ/ΝΗΣΟΥ - ΔΥΤΙΚΗΣ ΕΛΛΑΔΑΣ & ΙΟΝΙΟΥ

ΑΝΑΣΤΑΣΙΟΣ ΑΠΟΣΤΟΛΟΠΟΥΛΟΣ

Ζάκυνθος 11/10/2011
Ο Δ/ντής Δασών

Ευστάθιος Τοτοκώτσης
Δασολόγος με Α΄βαθμό

Ζάκυνθος 11/10/2011
Ο Συντάκτης

Παναγιώτης Ζουπάνος
Δασοπόνος

Αριθμ. 5219/94613 (3)

Επικύρωση καθορισμού οριοθέτησης ανωνύμου ρέματος στον οικισμό Ανω Χώρας, του Δήμου Ναυπακτίας, Ν. Αιτ/νίας.

Ο ΓΕΝΙΚΟΣ ΓΡΑΜΜΑΤΕΑΣ ΑΠΟΚΕΝΤΡΩΜΕΝΗΣ ΔΙΟΙΚΗΣΗΣ ΠΕΛΟΠΟΝΝΗΣΟΥ, ΔΥΤΙΚΗΣ ΕΛΛΑΔΑΣ ΚΑΙ ΙΟΝΙΟΥ

Έχοντας υπόψη:

1. Τις διατάξεις του Ν. 3852/2010 (ΦΕΚ 87/Α΄/7-6-2010) «Νέα Αρχιτεκτονική της Αυτοδιοίκησης και της Αποκεντρωμένης Διοίκησης - Πρόγραμμα Καλλικράτης».

2. Τις διατάξεις του Π.Δ. 139/2010 (ΦΕΚ 232/Α΄/27-12-2010) «Οργανισμός της Αποκεντρωμένης Διοίκησης Πελοποννήσου, Δυτικής Ελλάδας και Ιονίου».

3. Την 33/98 εγκύκλιο του ΥΠΕΧΩΔΕ «Αστυνόμευση ρεμάτων και συντήρηση αντιπλ/κών έργων».

4. Το Ν.3010/2002 «Εναρμόνιση του Ν.1650/86 με τις οδηγίες 97/11 Ε.Ε & 96/61 Ε.Ε» και ειδικότερα τις διατάξεις του άρθρου 5 αυτού «Διαδικασία οριοθέτησης και ρυθμίσεις θεμάτων για τα υδατορέματα» καθώς και τις ισχύουσες διατάξεις της υπ' αριθμ. 3046/304/3-2-89 απόφασης του αναπληρωτή Υπουργού ΥΠΕΧΩΔΕ και ειδικότερα του άρθρου 6 αυτής σχετικά με τη δόμηση κοντά στα ρέματα.

5. Την με αριθ. ΓΓ 15649/1522/1-3-2011 (ΦΕΚ 491/Β΄/31-3-2011), απόφαση του ΓΓ Αποκεντρωμένης Διοίκησης «Μεταβίβαση δικαιώματος υπογραφής «Με εντολή Γενικού Γραμματέα» στον προϊστάμενο της Γενικής Διεύθυνσης και στους προϊσταμένους των Υπηρεσιών της Γενικής Διεύθυνσης Χωροταξικής και Περιβαλλοντικής Πολιτικής της Αποκεντρωμένης Διοίκησης Πελοποννήσου - Δυτικής Ελλάδας και Ιονίου».

6. Η από 11-8-2010 αρ. απόφ. 124/2010 της 11ης συνεδρίασης του Δημοτικού Συμβουλίου του Δήμου Αποδοτίας, στον οικισμό Ανω Χώρας Ν. Αιτ/νίας.

7. Η από 26-08-11 με αρ. πρωτ. 102800/16394 απόφαση του Γενικού Γραμματέα Περιφέρειας Δυτικής Ελλάδας με την οποία επικυρώθηκε η με αρ. 124/2010 απόφαση του Δημοτικού Συμβουλίου του Δήμου Αποδοτίας του οικισμού Ανω Χώρας Ν. Αιτ/νίας.

8. Τα με αρ. πρωτ. 43504/439/10-05-2011 (αρ. πρωτ. 2743/39245/12-05-11 της Υπηρεσίας μας) και αρ. πρωτ. 162805/2780/31-10-11 (αρ. πρωτ. 5219/94613/02-11-11 της Υπηρεσίας μας) έγγραφα της Διεύθυνσης Τεχνικών Έργων, Περιφερειακής Ενότητας Αιτ/νίας, με τα οποία μας διαβιβάστηκε η από τον Μάιο του 2011 Τεχνική Έκθεση Υδρολογικής - Υδραυλικής μελέτης που συντάχθηκε από τον Τσιλιμίγκρα Γιάννη, Διπλωμ. Πολιτικό Μηχανικό και από τον Αργυρόπουλο Γιώργο, Τοπογράφο Μηχανικό Τ.Ε. και το από τον Δεκέμβριο του 2010 Τοπογραφικό διάγραμμα, (Αρ. Σχ. ΟΡΖ, Οριζοντιογραφία) στο οποίο σημειώνονται με μπλε γραμμή (γραμμή οριοθέτησης) που καθορίζεται από τους αριθμούς 1, 2, 3, 4 ..... 14, 16, 17, 18, 19, 20 και κόκκινη γραμμή (γραμμή πλημμύρας) οι οριογραμμές καθορισμού της οριοθέτησης τμήματος ανωνύμου ρέματος του Δήμου Ναυπακτίας στον οικισμό Ανω Χώρας, Ν. Αιτ/νίας, σε μήκος 80,70 μ., όπως τα παραπάνω ελέγχθηκαν και θεωρήθηκαν από την υπόψη Υπηρεσία (Διεύθυνση Τεχνικών Έργων, Περιφερειακής Ενότητας Αιτ/νίας), αποφασίζουμε:

Επικυρώνουμε τις οριογραμμές τμήματος ρέματος που διέρχεται πλησίον της ιδιοκτησίας Παπαδημητρίου, εντός του οικισμού Ανω Χώρας, του Δήμου Ναυπακτίας, Ν. Αιτ/νίας, σε μήκος 80,70 μ., που φαίνονται στο Τοπογραφικό διάγραμμα με μπλε και κόκκινη γραμμή και σημειώνονται με τους αριθμούς που αναγράφονται στην παραπάνω παράγραφο 8, όπως αυτές καθορίστηκαν από την Υδρολογική - Υδραυλική μελέτη που συντάχθηκε από τον Τσιλιμίγκρα Ιωάννη, Διπλωμ. Πολιτικό Μηχανικό και τον Αργυρόπουλο Γιώργο Τοπογράφο Μηχανικό Τ.Ε., και ελέγχθηκαν και θεωρήθηκαν από τη Διεύθυνση Τεχνικών Έργων, Περιφερειακής Ενότητας Αιτ/νίας.

Η απόφαση αυτή να δημοσιευθεί στην Εφημερίδα της Κυβερνήσεως.

Πάτρα, 11 Νοεμβρίου 2011

Με εντολή Γενικού Γραμματέα
Αποκεντρωμένης Διοίκησης
Ο Γενικός Διευθυντής Χωροταξικής
και Περιβαλλοντικής Πολιτικής

ΔΙΟΝ. ΠΑΝΑΓΙΩΤΟΠΟΥΛΟΣ

ΕΘΝΙΚΟ ΤΥΠΟΓΡΑΦΕΙΟ
Για τεχνικούς λόγους στο σχεδιάγραμμα, έγινε σμίκρυνση, κατά ποσοστό 57%

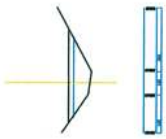

Με την παρούσα βεβαιώνεται η σύνταξη της τοπογραφικής αποτύπωσης
Πάτρα
Ο Συντάξας Μηχανικός

ΓΙΩΡΓΟΣ Ν. ΑΡΓΥΡΟΠΟΥΛΟΣ
ΤΕΧΝ. ΤΟΠΟΓΡΑΦΟΣ ΜΗΧΑΝΙΚΟΣ
ΤΣΑΜΑΔΟΥ 76 - ΠΑΤΡΑ - ΤΗΛ.: 2610 325 025
ΑΡ. Π. Γ. ΠΑΤΡΩΝ 1989

ΤΕΧΝΙΚΟ ΓΡΑΦΕΙΟ
ΓΙΩΡΓΟΣ Ν. ΑΡΓΥΡΟΠΟΥΛΟΣ
ΤΟΠΟΓΡΑΦΟΣ ΤΕΧΝ. ΜΗΧΑΝΙΚΟΣ
ΤΣΑΜΑΔΟΥ 76 ΠΑΤΡΑ
ΤΗΛ 325.025

ΕΡΓΟΔΟΤΗΣ : Γ.Ν. ΑΡΓΥΡΟΠΟΥΛΟΣ

ΘΕΣΗ ΣΧΕΔΙΟΥ : ΟΡΕΙΝΗ ΡΟΜΑΤΙΟΣ

ΘΕΣΗ : ΑΝΩ ΧΩΡΑ Δ. ΑΓΙΟΣΤΙΑΣ — ΚΛΙΜΑΚΑ 1:200

ΧΡΟΝΟΛΟΓΙΑ ΜΕΛΕΤΗΣ : 12ος 2010 — ΑΡΙΘΜΟΣ ΣΧΕΔΙΟΥ

ΥΠΟΓΡΑΦΗ — ΕΠΟΧΗ ΥΠΟΒΟΛΗΣ

ΔΗΛΩΣΗ ΤΟΠΟΓΡΑΦΙΚΗΣ ΜΕΛΕΤΗΣ
Η εξάρτηση της τοπογραφικής αποτύπωσης έγινε από το Ελληνικό Γεωδαιτικό Σύστημα Ανάφορας 1987 (ΕΓΔΑ 87)

Τριγωνομετρικό Σημείο Εξάρτησης

Κωδικός	X	Y	H
ΨΗΟ ΑΛΟΝΙ	317990.878	4273649.638	1082.547

ΣΥΝΑΦΝΑ ΜΕ ΤΟ ΚΡΑΤΙΚΟ ΤΡΙΓΩΝΟΜΕΤΡΙΚΟ ΔΙΚΤΥΟ ΣΕ ΣΥΣΤΗΜΑ ΕΓΔΑ 87

ΣΗΜΕΙΑ	X	Y
1	319142.321	4272803.801
2	319145.510	4272808.456
3	319146.826	4272817.665
4	319154.167	4272826.216
5	319161.355	4272833.553
6	319180.701	4272837.535
7	319184.889	4272844.092
8	319186.340	4272845.379
9	319189.505	4272851.436
10	319195.160	4272855.770

ΚΟΡΥΦΕΣ ΟΡΙΟΘΕΤΗΣΗΣ

ΣΗΜΕΙΑ	X	Y
11	319201.820	4272858.800
12	319207.270	4272853.910
13	319190.383	4272838.666
14	319188.268	4272835.779
16	319170.333	4272828.610
17	319164.511	4272827.092
18	319151.805	4272814.695
19	319150.472	4272806.974
20	319147.891	4272801.559

ΥΠΟΜΝΗΜΑ

Υπόγειο αποχετευτικό Υπάρχουν Υπόγειο αποχετευτικό Υπάρχουν

Υδρολογικά στοιχεία της λοκάντης του ρέματος :

Εμβ. Λοκάντης (km2)		Μήκος Κοίτης (km)		Χρόνος συρροής (hr)		Ένταση βροχής (mm/h)	T (yr)
Ορεινή	Δυσβ/νη	Ορεινή	Δυσβ/νη	Ορεινή	Δυσβ/νη	90.10	50
0.6		1.20		0.99			

Μέσος Συντελεστής c	Max Q (m3/sec)
0.60	9.01

ΕΠΙΚΥΡΩΝΕΤΑΙ
Με την υπ' αριθ. 52/19/94613/11-11-11 Απόφαση
Γ. ΓΕΝΙΚΟΣ ΔΙΕΥΘΥΝΤΗΣ
ΧΩΡΟΤΑΞΙΑΝΗΣ & ΠΕΡΙΒΑΛΛΟΝΤΙΚΗΣ ΠΟΛΙΤΙΚΗΣ
ΝΟΜ. ΑΠΟΚΕΝΤΡΩΜΕΝΗ ΔΙΟΙΚΗΣΗ
ΠΕΛΟΠΟΝΗΣΟΥ, ΔΥΤΙΚΗΣ ΕΛΛΑΔΑΣ & ΙΟΝΙΟΥ
11-11-2011
ΔΙΟΝΥΣΙΟΣ ΠΑΝΑΓΙΩΤΟΠΟΥΛΟΣ

0400516221211000 8
ΑΠΟ ΤΟ ΕΘΝΙΚΟ ΤΥΠΟΓΡΑΦΕΙΟ
ΚΑΠΟΔΙΣΤΡΙΟΥ 34 * ΑΘΗΝΑ 104 32 * ΤΗΛ. 210 52 79 000 * FAX 210 52 21 004