Signature Not Verified
Digitally signed by Theodoros Moumouris
Date: 2012.04.04 08:59:53 EEST
Reason: Signed PDF (embedded)
Location: Athens, Ethniko Typografio

ΕΦΗΜΕΡΙΣ ΤΗΣ ΚΥΒΕΡΝΗΣΕΩΣ

ΤΗΣ ΕΛΛΗΝΙΚΗΣ ΔΗΜΟΚΡΑΤΙΑΣ

ΤΕΥΧΟΣ ΤΕΤΑΡΤΟ **Αρ. Φύλλου 189**

4 Απριλίου 2012

ΠΕΡΙΕΧΟΜΕΝΑ

ΑΠΟΦΑΣΕΙΣ

Επικύρωση καθορισμού οριογραμμών τμήματος του ρέματος Γκορόγια στη θέση «Σταφίδα» Τ.Κ. Καναλίου Δ.Ε. Ζαλόγγου Δήμου Πρέβεζας Π.Ε. Πρέβεζας 1

Άρση της υπ' αριθμ. 2093/13-10-1982 απόφασης Νομάρχη Λακωνίας (ΦΕΚ 224Δ΄/14-6-1983), με την οποία κηρύχθηκε ως «αναδασωτέα», λόγω εκχέρσωσης, έκταση εμβαδού 1,231 στρ. στη θέση «Πορί», της Κοινότητας Αγίου Ιωάννου Μονεμβασίας του Νομού Λακωνίας. 2

ΑΠΟΦΑΣΕΙΣ

Αριθμ. 56959/1032/π.ε. (1)

Επικύρωση καθορισμού οριογραμμών τμήματος του ρέματος Γκορόγια στη θέση «Σταφίδα» Τ.Κ. Καναλίου Δ.Ε. Ζαλόγγου Δήμου Πρέβεζας Π.Ε. Πρέβεζας.

Η ΓΕΝΙΚΗ ΓΡΑΜΜΑΤΕΑΣ
ΑΠΟΚΕΝΤΡΩΜΕΝΗΣ ΔΙΟΙΚΗΣΗΣ
ΗΠΕΙΡΟΥ - ΔΥΤΙΚΗΣ ΜΑΚΕΔΟΝΙΑΣ

Έχοντας υπόψη:

1. Τον Ν. 3852/2010 (ΦΕΚ 87 Α΄) «Νέα Αρχιτεκτονική της Αυτοδιοίκησης και της Αποκεντρωμένης Διοίκησης - Πρόγραμμα Καλλικράτης».

2. Το Π.Δ. 141/2010 (ΦΕΚ 234 Α΄) «Οργανισμός της Αποκεντρωμένης Διοίκησης Ηπείρου - Δυτικής Μακεδονίας».

3. Το Ν. 3010/2002 (ΦΕΚ 91 Α΄) «Εναρμόνιση του Ν. 1650/1986 με τις Οδηγίες 97/11 Ε.Ε. και 96/61 Ε.Ε., διαδικασία οριοθέτησης και ρυθμίσεις θεμάτων για τα υδατορέματα και άλλες διατάξεις» και ιδίως το άρθρο 5 αυτού.

4. Την υπ' αριθμ. 331/2011 απόφαση του Δημοτικού Συμβουλίου του Δήμου Πρέβεζας, με το οποίο το Δημοτικό Συμβούλιο γνωμοδότησε ομόφωνα υπέρ της Μελέτης Οριοθέτησης ρέματος «Γκορόγια» στη θέση «Σταφίδα» Τοπικής Κοινότητας Καναλίου, Δήμου Πρέβεζας.

5. Τα Διαγράμματα οριοθέτησης ρέματος και την Τεχνική Έκθεση με τα υδρολογικά και υδραυλικά στοιχεία του ρέματος και τα οποία συντάχθηκαν από τον Παππά Ευάγγελο Διπλ. Πολιτικό Μηχανικό, ελέγχθηκαν και θεωρήθηκαν από την Διεύθυνση Τεχνικών Έργων της Π.Ε. Πρέβεζας στις 30-08-2011.

6. Το με αριθμ. 48648/3038/2-12-2011 έγγραφο της Διεύθυνσης Περ/ντος και Χωρικού Σχεδιασμού της Α.Δ.Η. & Δ.Μ. με θέμα: «Έγκριση περιβαλλοντικών όρων του έργου: «Κατασκευή έργων στα πλαίσια τμηματικής οριοθέτησης του ρέματος Γκορόγια στη θέση Σταφίδα Τ.Κ. Καναλίου του Δήμου Πρέβεζας», αποφασίζουμε:

Την επικύρωση των οριογραμμών τμήματος του ρέματος Γκορόγια στη θέση «Σταφίδα» οικισμός Κανάλι, πλησίον των ιδιοκτησιών Χρ. Αγγέλη και Φωτ. Ζαχαρή, εντός σχεδίου Συνεταιρισμού Υγειονομικού Ιωαννίνων, που εμφανίζονται με μπλε γραμμή οριζομένων με τα σημεία L1, L2, L3 ... L27 για την Αριστερή Όχθη και με τα σημεία R1, R2, ...R29 για την Δεξιά Όχθη, όπως φαίνονται στο τοπογραφικό και υψομετρικό διάγραμμα κάλυψης και περιγράφονται στην Τεχνική Έκθεση που τα συνοδεύει, όπως συντάχθηκαν από τον Ιούνιο 2011 από τον Παππά Ευάγγελο, Διπλ. Πολιτικό Μηχανικό, μαζί με τα λοιπά απαιτούμενα στοιχεία, ήτοι υδρολογικά, υδραυλικά και περιβαλλοντικά, όπως ελέγχθηκαν και θεωρήθηκαν από την Δ/νση Τεχνικών Έργων της Π.Ε. Πρέβεζας στις 30-08-2011.

Η απόφαση αυτή μαζί με τη συνημμένη οριζοντιογραφία να δημοσιευθεί στην Εφημερίδα της Κυβερνήσεως.

Ιωάννινα, 19 Μαρτίου 2012

Η Γενική Γραμματέας Αποκεντρωμένης Διοίκησης
ΔΗΜΗΤΡΑ ΓΕΩΡΓΑΚΟΠΟΥΛΟΥ - ΜΠΑΣΤΑ

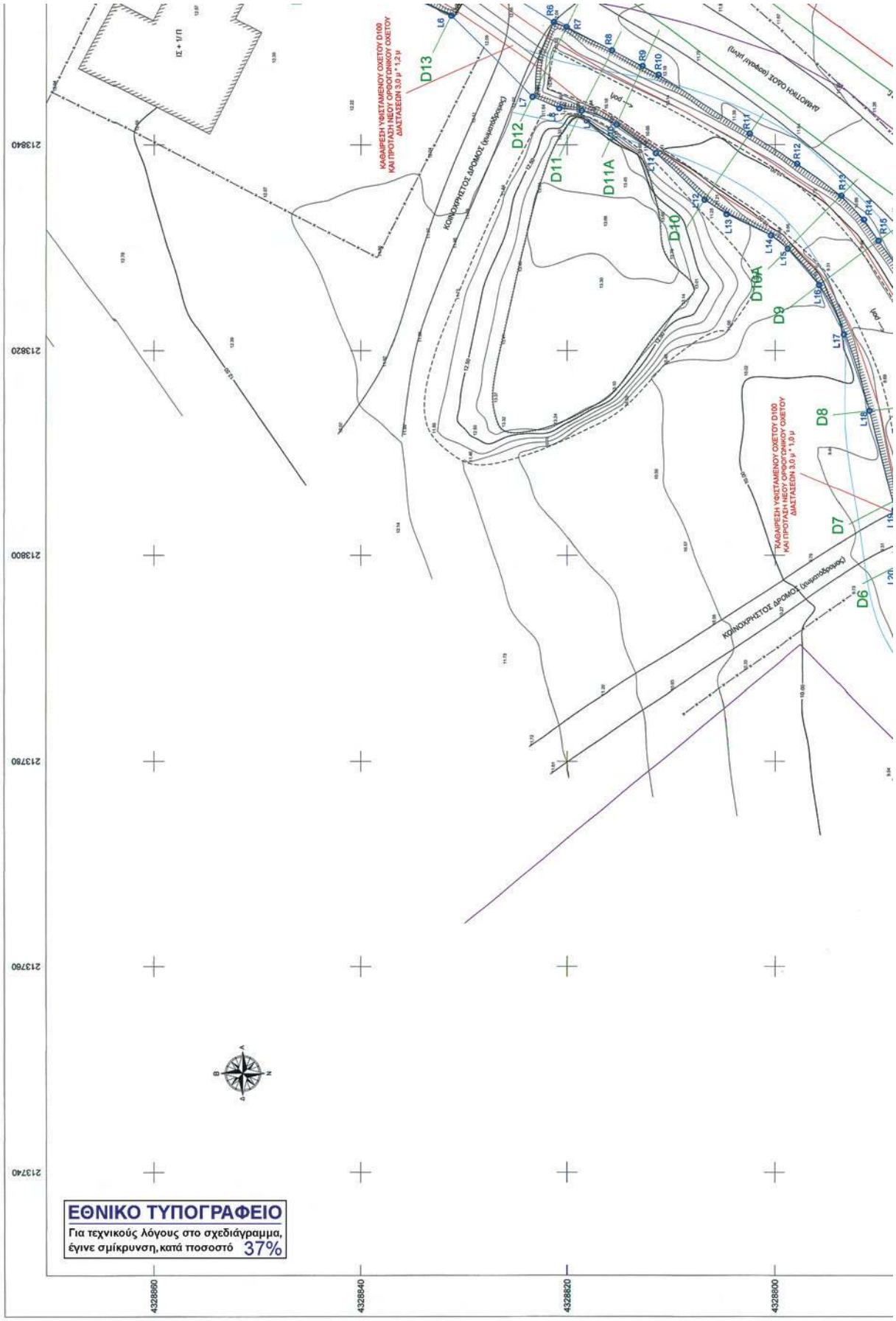
ΕΘΝΙΚΟ ΤΥΠΟΓΡΑΦΕΙΟ
Για τεχνικούς λόγους στο σχεδιάγραμμα, έγινε σμίκρυνση, κατά ποσοστό 37%
ΚΑΘΑΙΡΕΣΗ ΥΦΙΣΤΑΜΕΝΟΥ ΟΧΕΤΟΥ D100 ΚΑΙ ΠΡΟΤΑΣΗ ΝΕΟΥ ΟΡΟΣΟΓΩΝΙΚΟΥ ΟΧΕΤΟΥ ΔΙΑΣΤΑΣΕΩΝ 3.0 μ * 1.2 μ
ΚΑΘΑΙΡΕΣΗ ΥΦΙΣΤΑΜΕΝΟΥ ΟΧΕΤΟΥ D100 ΚΑΙ ΠΡΟΤΑΣΗ ΝΕΟΥ ΟΡΟΣΟΓΩΝΙΚΟΥ ΟΧΕΤΟΥ ΔΙΑΣΤΑΣΕΩΝ 3.0 μ * 1.0 μ
ΚΟΙΝΟΧΡΗΣΤΟΣ ΔΡΟΜΟΣ (λωρίδα κυκλοφορίας)
ΔΙΑΒΑΤΗΤΗ ΟΔΟΣ (φορείας μόνο)
ΙΣ + Π/Π
D6
D7
D8
D9
D10A
D10
D11
D11A
D12
D13
L6
L7
L8
L9
L10
L11
L12
L13
L14
L15
L16
L17
L18
R6
R7
R8
R9
R10
R11
R12
R13
R14
R15
213840
213820
213800
213780
213760
213740
4328860
4328840
4328820
4328800

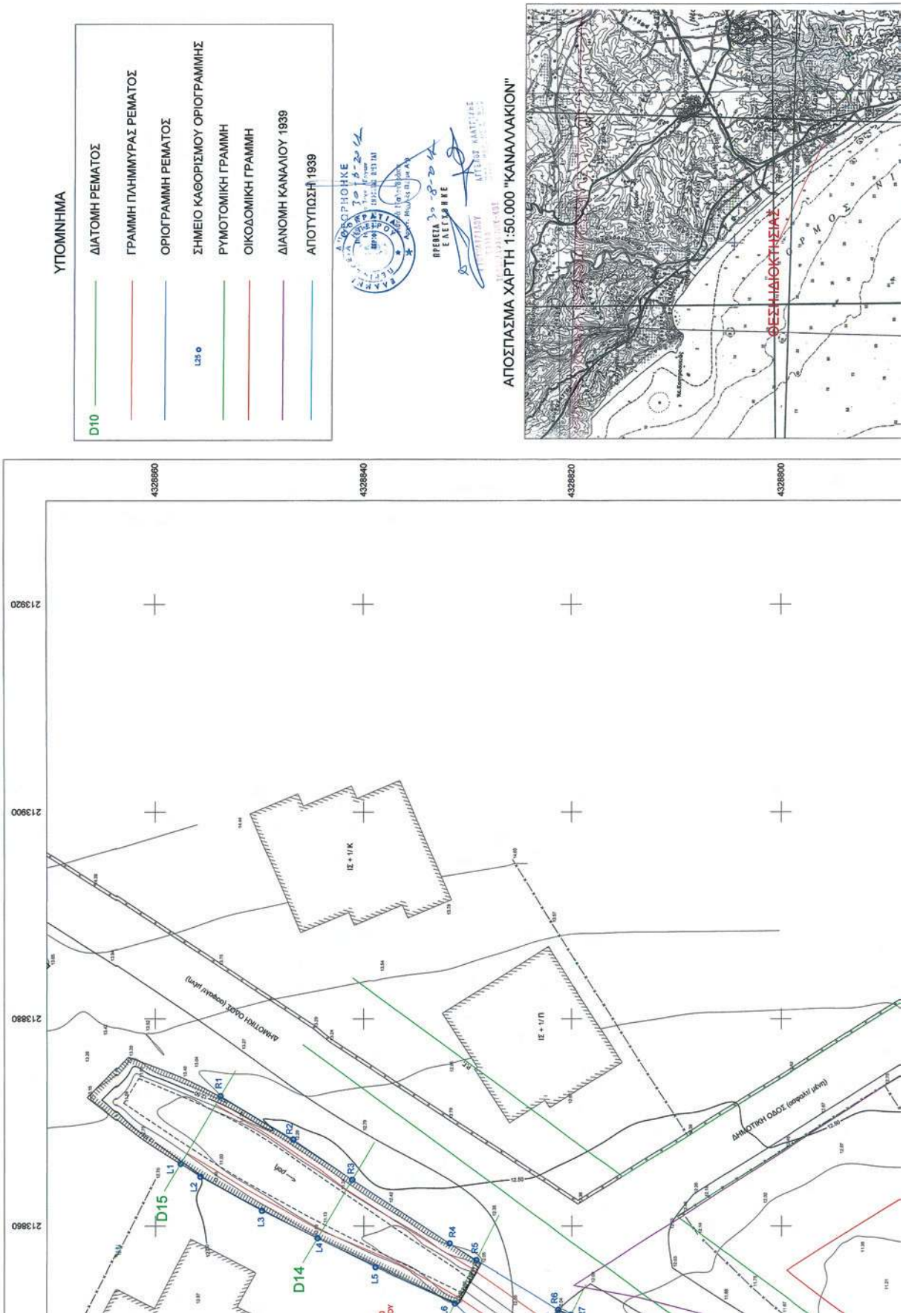
ΥΠΟΜΝΗΜΑ
D10 ΔΙΑΤΟΜΗ ΡΕΜΑΤΟΣ
ΓΡΑΜΜΗ ΠΛΗΜΜΥΡΑΣ ΡΕΜΑΤΟΣ
ΟΡΙΟΓΡΑΜΜΗ ΡΕΜΑΤΟΣ
L25 ΣΗΜΕΙΟ ΚΑΘΟΡΙΣΜΟΥ ΟΡΙΟΓΡΑΜΜΗΣ
ΡΥΜΟΤΟΜΙΚΗ ΓΡΑΜΜΗ
ΟΙΚΟΔΟΜΙΚΗ ΓΡΑΜΜΗ
ΔΙΑΝΟΜΗ ΚΑΝΑΛΙΟΥ 1939
ΑΠΟΤΥΠΩΣΗ 1939
ΑΠΟΣΠΑΣΜΑ ΧΑΡΤΗ 1:50.000 "ΚΑΝΑΛΛΑΚΙΟΝ"
ΘΕΣΗ ΑΙΟΚΤΗΣΙΑΣ
ΠΡΕΒΕΖΑ 30-8-2014
ΕΛΕΓΧΘΗΚΕ
4328860
4328840
4328820
4328800
213920
213900
213880
213860
ΔΗΜΟΤΙΚΗ ΟΔΟΣ (ασφαλτ/κόνη)
ΔΗΜΟΤΙΚΗ ΟΔΟΣ (ασφαλτ/κόνη)
ΙΖ + Υ/Κ
ΙΖ + Υ/Π
D15
D14
L1
L2
L3
L4
L5
R1
R2
R3
R4
R5
R6
R7

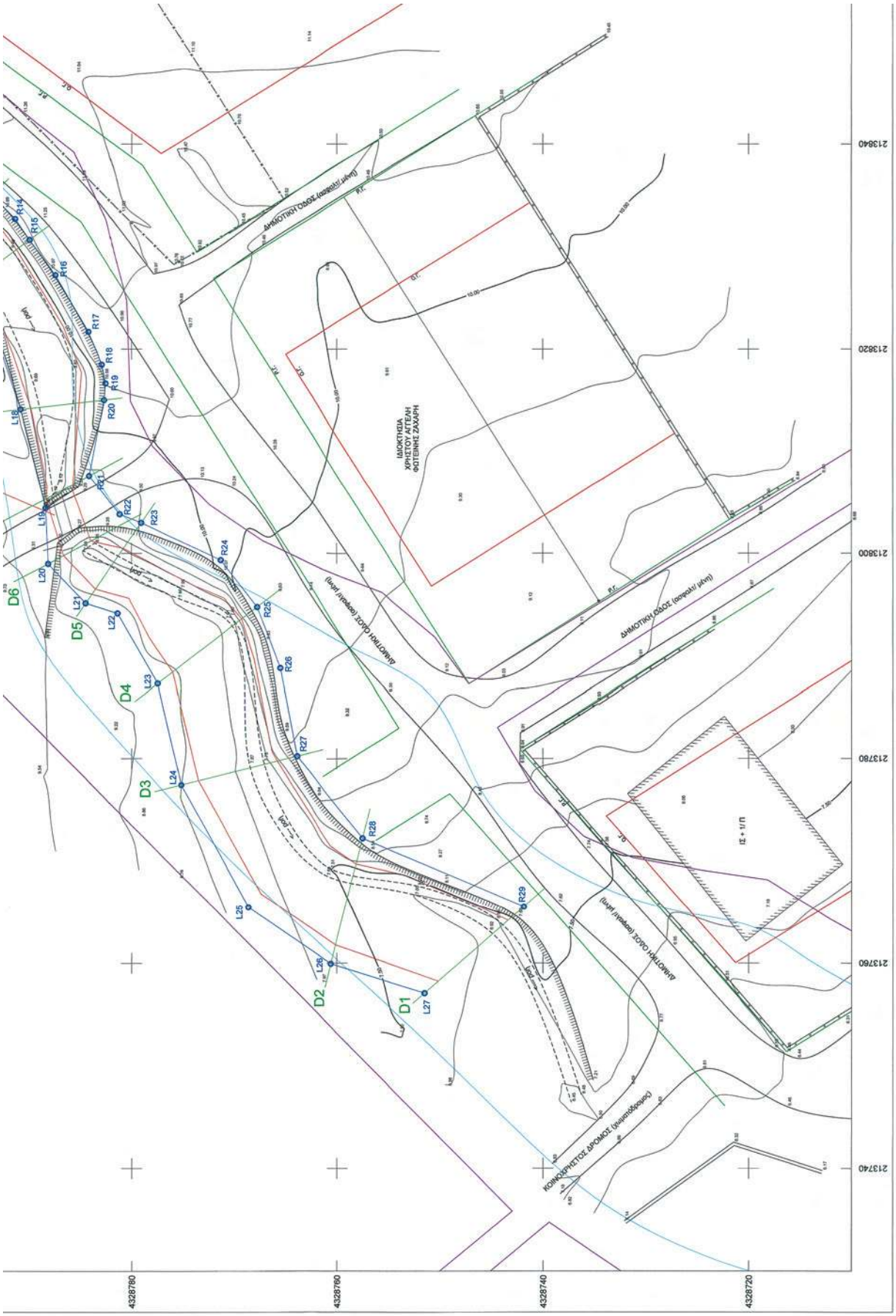
ΔΗΜΟΤΙΚΗ ΟΔΟΣ (ασφαλτ/ μήκη)
ΔΗΜΟΤΙΚΗ ΟΔΟΣ (ασφαλτ/ μήκη)
ΔΗΜΟΤΙΚΗ ΟΔΟΣ (ασφαλτ/ μήκη)
ΔΗΜΟΤΙΚΗ ΟΔΟΣ (ασφαλτ/ μήκη)
ΙΔΙΟΚΤΗΣΙΑ ΧΡΗΣΤΟΥ ΑΓΓΕΛΗ ΦΩΤΕΙΝΗΣ ΖΩΟΦΡΗ
ΚΟΙΝΟΧΡΗΣΤΟΣ ΔΡΟΜΟΣ (ασφαλτόδρομος)
ΙΣ + Υ/Π
R14
R15
R16
R17
R18
R19
R20
R21
R22
R23
R24
R25
R26
R27
R28
R29
L18
L19
L20
L21
L22
L23
L24
L25
L26
L27
D1
D2
D3
D4
D5
D6
213840
213820
213800
213780
213760
213740
4328780
4328760
4328740
4328720

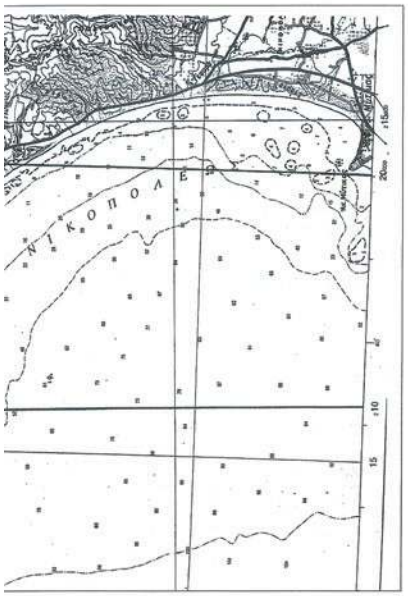

ΕΡΓΟΔΟΤΕΣ

ΧΡΗΣΤΟΣ ΑΓΓΕΛΗΣ - ΦΩΤΕΙΝΗ ΖΑΧΑΡΗ

ΜΕΛΕΤΗ ΤΜΗΜΑΤΙΚΗΣ ΟΡΙΟΘΕΤΗΣ ΡΕΜΑΤΟΣ "ΓΚΟΡΟΓΙΑ"

ΘΕΣΗ "ΣΤΑΦΙΔΑ" ΟΙΚΙΣΜΟΣ ΚΑΝΑΛΙ
ΕΝΤΟΣ ΣΧΕΔΙΟΥ ΣΥΝΕΤΑΙΡΙΣΜΟΥ
ΥΓΕΙΟΝΟΜΙΚΟΥ ΙΩΑΝΝΙΝΩΝ
Δ. ΠΡΕΒΕΖΑΣ Ν. ΠΡΕΒΕΖΑΣ

ΚΛΙΜΑΚΑ **1:200**

Ισοδύναμη : 0.50 m

Προβολικό σύστημα ΕΓΣΑ'87

ΜΕΛΕΤΗΤΗΣ

ΕΥΑΓΓΕΛΟΣ ΠΑΠΠΑΣ
ΠΟΛΙΤΙΚΟΣ ΜΗΧΑΝΙΚΟΣ ΕΜΠ

ΟΡΙΖΟΝΤΙΟΓΡΑΦΙΑ ΜΕ ΙΣΟΥΨΕΙΣ
ΚΑΘΟΡΙΣΜΟΣ ΓΡΑΜΜΩΝ
ΠΛΗΜΜΥΡΑΣ ΚΑΙ ΟΡΙΟΘΕΤΗΣΗΣ

ΑΡ. ΣΧΕΔΙΟΥ **1**

ΗΜΕΡΟΜΗΝΙΑ
ΙΟΥΝΙΟΣ 2011

ΣΥΝΤΑΧΘΗΚΕ

ΘΕΩΡΗΘΗΚΕ

ΕΥΑΓΓΕΛΟΣ Β. ΠΑΠΠΑΣ
ΔΙΠΛ. ΠΟΛ. ΜΗΧΑΝΙΚΟΣ Ε.Μ.Π.
ΜΕΛΟΣ ΤΕΕ/ΤΑΕ ΜΗΤΡΩΟΥ: 114135
ΜΑΚΡΥΓΙΑΛΟΣ 1 - ΑΡΤΑ
ΤΗΛ: 2681701130
ΑΦΜ: 079301120 ΔΟΥ: ΑΡΤΑΣ

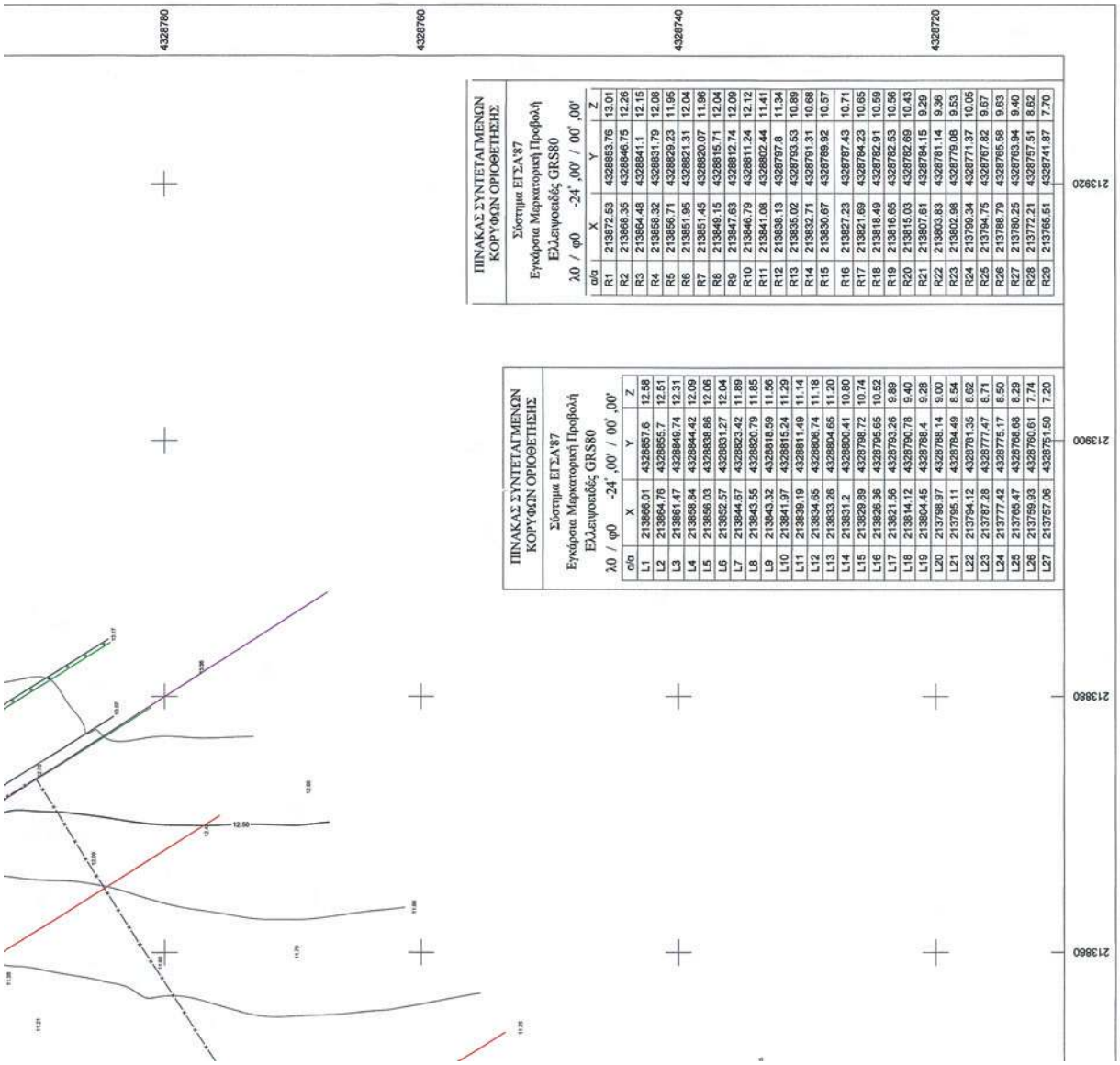

ΠΙΝΑΚΑΣ ΣΥΝΤΕΤΑΓΜΕΝΩΝ ΚΟΡΥΦΩΝ ΟΡΙΟΘΕΤΗΣΗΣ

Σύστημα ΕΓΣΑ'87
Εγκάρσια Μερκατορική Προβολή
Ελληνοειδές GRS80
λ0 / φ0 -24° ,00' / 00° ,00'

α/α	X	Y	Z
L1	213866.01	4328857.6	12.58
L2	213864.78	4328855.7	12.51
L3	213861.47	4328849.74	12.31
L4	213858.84	4328844.42	12.09
L5	213856.03	4328838.66	12.06
L6	213852.57	4328831.27	12.04
L7	213844.67	4328823.42	11.89
L8	213843.55	4328820.79	11.85
L9	213843.32	4328818.59	11.56
L10	213841.97	4328815.24	11.29
L11	213839.19	4328811.49	11.14
L12	213834.65	4328806.74	11.18
L13	213833.26	4328804.65	11.20
L14	213831.2	4328800.41	10.80
L15	213829.89	4328798.72	10.74
L16	213826.36	4328795.65	10.52
L17	213821.56	4328793.26	9.89
L18	213814.12	4328790.78	9.40
L19	213804.45	4328788.4	9.28
L20	213798.97	4328788.14	9.00
L21	213795.11	4328784.49	8.54
L22	213794.12	4328781.35	8.62
L23	213787.28	4328777.47	8.71
L24	213777.42	4328775.17	8.50
L25	213765.47	4328768.68	8.29
L26	213759.93	4328760.61	7.74
L27	213757.06	4328751.50	7.20

ΠΙΝΑΚΑΣ ΣΥΝΤΕΤΑΓΜΕΝΩΝ ΚΟΡΥΦΩΝ ΟΡΙΟΘΕΤΗΣΗΣ

Σύστημα ΕΓΣΑ'87
Εγκάρσια Μερκατορική Προβολή
Ελληνοειδές GRS80
λ0 / φ0 -24° ,00' / 00° ,00'

α/α	X	Y	Z
R1	213872.53	4328853.76	13.01
R2	213868.35	4328846.75	12.26
R3	213864.48	4328841.1	12.15
R4	213858.32	4328831.79	12.08
R5	213856.71	4328829.23	11.95
R6	213851.95	4328821.31	12.04
R7	213851.45	4328820.07	11.96
R8	213849.15	4328815.71	12.04
R9	213947.63	4328812.74	12.09
R10	213846.79	4328811.24	12.12
R11	213841.08	4328802.44	11.41
R12	213838.13	4328797.8	11.34
R13	213835.02	4328793.53	10.89
R14	213832.71	4328791.31	10.68
R15	213830.67	4328789.92	10.57
R16	213827.23	4328787.43	10.71
R17	213821.69	4328784.23	10.65
R18	213818.49	4328782.91	10.59
R19	213816.65	4328782.53	10.56
R20	213815.03	4328782.69	10.43
R21	213807.61	4328784.15	9.29
R22	213803.83	4328781.14	9.36
R23	213802.98	4328779.08	9.53
R24	213799.34	4328771.37	10.05
R25	213794.75	4328767.82	9.67
R26	213788.79	4328765.58	9.63
R27	213790.25	4328763.94	9.40
R28	213772.21	4328757.51	8.62
R29	213765.51	4328741.87	7.70

Αριθμ. 304 (2)

Άρση της υπ' αριθμ. 2093/13-10-1982 απόφασης Νομάρχη Λακωνίας (ΦΕΚ 224Δ΄/14-6-1983), με την οποία κηρύχθηκε ως «αναδασωτέα», λόγω εκχέρσωσης, έκταση εμβαδού 1,231 στρ. στη θέση «Πορί», της Κοινότητας Αγίου Ιωάννου Μονεμβασίας του Νομού Λακωνίας.

Ο ΓΕΝΙΚΟΣ ΓΡΑΜΜΑΤΕΑΣ
ΑΠΟΚΕΝΤΡΩΜΕΝΗΣ ΔΙΟΙΚΗΣΗΣ
ΠΕΛΟΠΟΝΝΗΣΟΥ, ΔΥΤΙΚΗΣ ΕΛΛΑΔΑΣ ΚΑΙ ΙΟΝΙΟΥ

Έχοντας υπόψη:

1. Τις διατάξεις των άρθρων 38 παρ. 1, 41 και 44 παρ. 1 του Ν. 998/79 «Περί προστασίας των δασών και των δασικών Εν γένει εκτάσεων της Χώρας», όπως αυτός ισχύει.

2. Τις διατάξεις του Ν. 3852/2010 (ΦΕΚ 87 Α΄) «Νέα Αρχιτεκτονική της Αυτοδιοίκησης και της Αποκεντρωμένης Διοίκησης - Πρόγραμμα Καλλικράτης».

3. Τις διατάξεις του Π.Δ. 139/2010 (ΦΕΚ 232 Α΄) «Οργανισμός της Αποκεντρωμένης Διοίκησης Πελοποννήσου, Δυτικής Ελλάδας και Ιονίου».

4. Την υπ' αριθμ. 160417/1180/8-7-1980 Δ/γή Υπουργείου Γεωργίας, με την οποία παρέχονται οδηγίες για τις αναδασωτέες εκτάσεις.

5. Την απόφαση του Υφ. Γεωργίας αριθμ. 86004/1637/04.06.87 με την οποία έγινε αποδεκτή η γνωμοδότηση υπ' αριθμ. 417/87 της Συνέλευσης των Προϊσταμένων των Νομικών Δ/νσεων σχετικά με την άρση της κήρυξης εκτάσεων ως αναδασωτέων.

6. Την απόφαση του Νομάρχη Ν. Λακωνίας αριθμ. 2093/13-10-1982 «Κήρυξη ως αναδασωτέας εκτάσεως 1,231 στρεμμάτων, στη θέση Πορί της Κοινότητας Αγίου Ιωάννου Μονεμβασίας του Νομού Λακωνίας» (ΦΕΚ 224 Δ΄/14-6-1983).

7. Την υπ' αριθμ. 97870/2248/7-5-2009 Εγκύκλιο Διαταγή του ΥΠ.Α.Α.Τ. «Οδηγίες για την εφαρμογή του άρθρου 36 του Ν. 3698/2008».

8. Την υπ' αριθμ. 2/2011 απόφαση της Ε.Ε.Δ.Α. Ν. Λακωνίας (ΑΔΑ: 4Α8ΩΟΡ1Φ-ΧΣΚ).

9. Την από 23-8-2010 αίτηση των Γεωργίου Χουσάκου και Κωνσταντίνου Φρισύρα, κατοίκων Μονεμβασίας, για άρση της υπ' αριθμ. 2093/13-10-1982 απόφασης του Νομάρχη Ν. Λακωνίας «Κήρυξη ως αναδασωτέας εκτάσεως 1,231 στρεμμάτων, στη θέση Πορί της Κοινότητας Αγίου Ιωάννου Μονεμβασίας του Νομού Λακωνίας» (ΦΕΚ 224 Δ΄/14-6-1983).

10. Το υπ' αριθμ. 1916/6-9-2010 έγγραφο - πρόταση για άρση αναδασωτέας εμβαδού 1.231 τ.μ στη θέση «Πορί», εκτός ορίων οικισμού Αγίου Ιωάννη Δήμου Μονεμβασίας.

11. Την σύμφωνη γνώμη της Διεύθυνσης Δασών Π.Ε. Λακωνίας, αποφασίζουμε:

Ανακαλούμε την υπ' αριθμ. 2093/13-10-1982 απόφαση Νομάρχη Λακωνίας «Κήρυξη ως αναδασωτέας εκτάσεως 1,231 στρεμμάτων, στη θέση Πορί της Κοινότητας Αγίου Ιωάννου Μονεμβασίας του Νομού Λακωνίας» (ΦΕΚ 224 Δ΄/14-6-1983), όπως αυτή απεικονίζεται στο από 28-6-2006 συνημμένο τοπογραφικό διάγραμμα του Τεχνολόγου Πολιτικού Μηχανικού Βασιλείου Ε. Φρισύρα υπό στοιχεία (1, 2, 3, 4, Ο, Π, Ρ, 1), θεωρημένο από τον Δασάρχη Μολάων στις 3-9-2010, με τα στοιχεία κορυφών της εξαρτημένα από το σύστημα συντεταγμένων ΕΓΣΑ 87, με τις αντίστοιχες συντεταγμένες κορυφών και αποτελεί αναπόσπαστο μέρος της παρούσης, λόγω πλάνης για την πραγματική κατάσταση της έκτασης, δεδομένου ότι η έκταση αυτή δεν αποτελεί δάσος ή δασική έκταση.

Η απόφαση αυτή να δημοσιευθεί στην Εφημερίδα της Κυβερνήσεως.

Πάτρα, 20 Μαρτίου 2012

Ο Γενικός Γραμματέας Αποκεντρωμένης Διοίκησης
ΑΝΑΣΤΑΣΙΟΣ ΑΠΟΣΤΟΛΟΠΟΥΛΟΣ

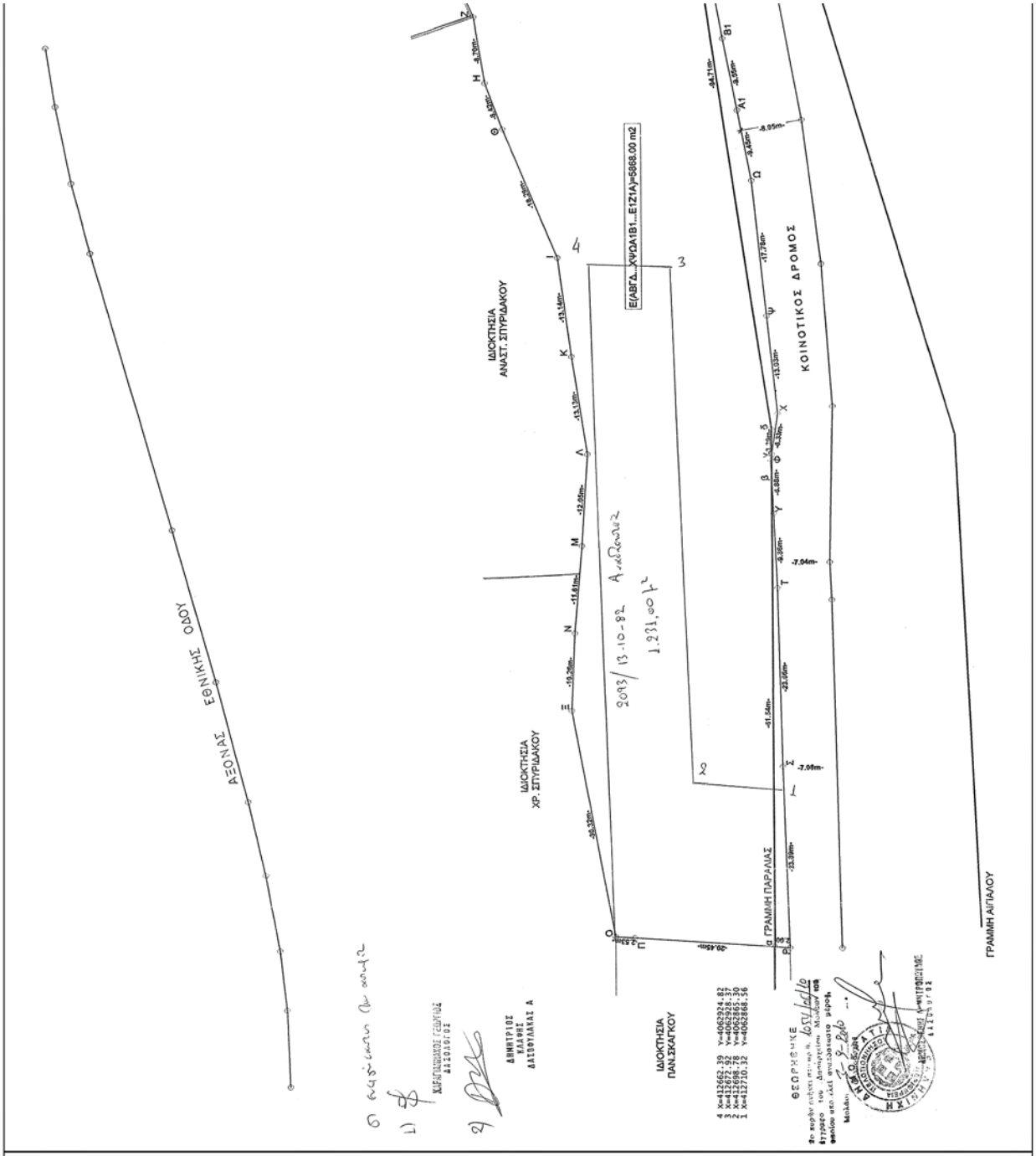

ΕΜΒΑΔΟΜΕΤΡΗΣΗ ΓΗΠΕΔΟΥ

Με τη βοήθεια
των ορθογωνικών συντεταγμένων
των κορυφών του κτιστού ΕΤΑΚ 87

ΣΗΜΕΙΟ	X	Y	ΜΗΚΟΣ
Α	412632.19	4063025.92	
Β	412619.34	4063021.00	13.76
Γ	412598.38	4063012.84	22.49
Δ	412622.76	4062965.17	53.55
Ε	412625.74	4062960.60	5.46
Ζ	412636.96	4062949.54	15.75
Η	412641.33	4062942.02	8.70
Θ	412645.58	4062937.21	6.42
Ι	412653.16	4062923.94	18.29
Κ	412664.42	4062912.39	13.14
Λ	412670.89	4062900.96	13.13
Μ	412674.37	4062889.42	12.05
Ν	412677.49	4062878.34	11.61
Ξ	412680.64	4062868.48	10.25
Ο	412696.53	4062842.55	30.32
Π	412698.78	4062843.27	2.53
Ρ	412718.36	4062849.16	20.45
Σ	412709.21	4062871.23	23.89
Τ	412700.37	4062893.17	23.66
Υ	412696.50	4062902.24	9.86
Φ	412693.78	4062908.56	6.88
Χ	412692.44	4062914.75	6.33
Ψ	412686.60	4062926.39	13.03
Ω	412678.59	4062942.26	17.78
Α1	412673.60	4062950.29	9.45
Β1	412668.50	4062958.38	9.55
Γ1	412656.24	4062978.37	23.46
Δ1	412649.98	4062989.78	13.02
Ε1	412646.95	4062995.57	6.54
Ζ1	412639.40	4063009.94	16.23
Α	412632.19	4063025.92	17.53

E=1/2 Σ(Xi+Xi+1)(Yi-Yi+1)

E = 5868.00 μ2

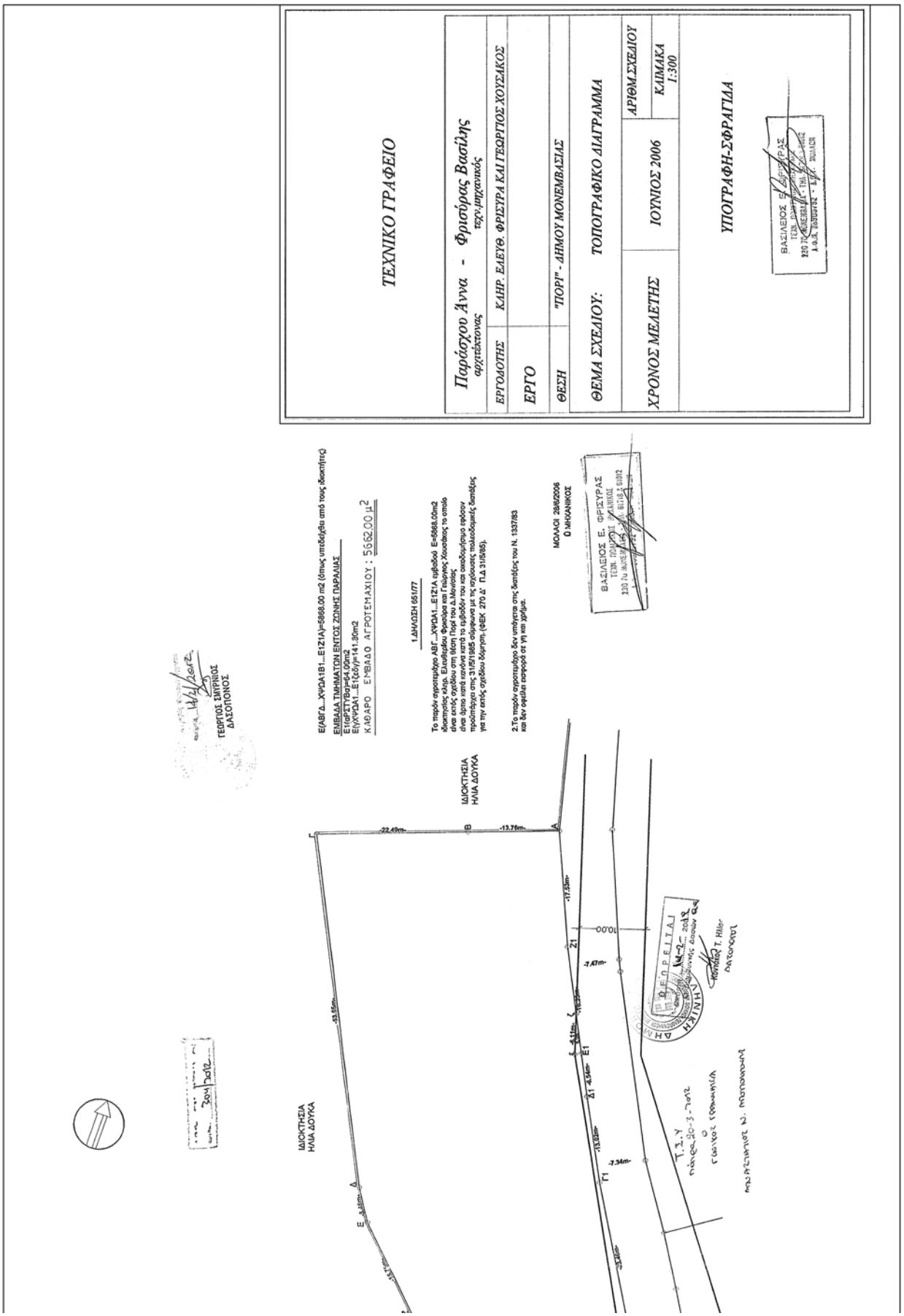

ΑΠΟ ΤΟ ΕΘΝΙΚΟ ΤΥΠΟΓΡΑΦΕΙΟ
ΚΑΠΟΔΙΣΤΡΙΟΥ 34 * ΑΘΗΝΑ 104 32 * ΤΗΛ. 210 52 79 000 * FAX 210 52 21 004
04001890404120008