Signature Not Verified
Digitally signed by Theodoros Moumouris
Date: 2012.05.11 11:38:02 EEST
Reason: Signed PDF (embedded)
Location: Athens, Ethniko Typografio

ΕΦΗΜΕΡΙΣ ΤΗΣ ΚΥΒΕΡΝΗΣΕΩΣ

ΤΗΣ ΕΛΛΗΝΙΚΗΣ ΔΗΜΟΚΡΑΤΙΑΣ

ΤΕΥΧΟΣ ΤΕΤΑΡΤΟ **Αρ. Φύλλου 288**

8 Μαΐου 2012

ΑΠΟΦΑΣΕΙΣ

Αριθμ. 17213/3565

Επικύρωση έκθεσης καθορισμού ορίων Αιγιαλού και Παραλίας στη θέση «Μαχαιρία» Πρασονησίου, Δ.Ε Νότιας Ρόδου, Δήμου Ρόδου, Νήσου Ρόδου, Νομού Δωδεκανήσου.

Ο ΓΕΝΙΚΟΣ ΓΡΑΜΜΑΤΕΑΣ
ΑΠΟΚΕΝΤΡΩΜΕΝΗΣ ΔΙΟΙΚΗΣΗΣ ΑΙΓΑΙΟΥ

Έχοντας υπόψη:

1. Τις διατάξεις του Ν. 3200/1955 «περί διοικητικής αποκεντρώσεως» όπως αυτές τροποποιήθηκαν και ισχύουν σήμερα με τα Ν.Δ. 532/1970, Β.Δ. 704/1970, Β.Δ. 192/1972, Π.Δ. 347/1986, Ν. 2026/1992 και Π.Δ. 97/1993.

2. Τις διατάξεις των άρθρων 3 και 5 του Ν. 2971/2001 (ΦΕΚ 285/Α΄/19.12.2001) «Αιγιαλός, παραλία και άλλες διατάξεις».

3. Τις διατάξεις του Κ.Δ. 132/1929 «περί Κτηματολογικού Κανονισμού Δωδεκανήσου» που διατηρήθηκε σε ισχύ με το άρθρο 8 Ν. 510/1947.

4. Τις διατάξεις του Ν.Δ. 439/1970 «περί συμπληρώσεως των διατάξεων περί αιγιαλού» (Α΄ 36).

5. Τις διατάξεις του άρθρου 20 Ν. 719/1977 «περί τρόπου σύνταξης τοπογραφικών - υψομετρικών διαγραμμάτων από ιδιώτες μηχανικούς κ.λπ.».

6. Τις διατάξεις του άρθρου 100 του Π.Δ. 284/1988, όπως τροποποιήθηκε και ισχύει σήμερα.

7. Το υπ' αριθμ. Δ3090/646/1976 έγγραφο του Υπουργείου Οικονομικών «περί του στη Δωδεκάνησο ορίου αιγιαλού».

8. Τις διατάξεις του άρθρου 1 του Ν. 2503/1997 (ΦΕΚ Α΄ 107) με τις οποίες οι Περιφερειακές Υπηρεσίες Υπουργείων Οικονομικών που συγκροτούσαν την περιφερειακή Διοίκηση Νομού ή Νομαρχίας δεν υπήχθησαν στην Περιφέρεια, ούτε καταργήθηκαν αλλά αποτελούν από 1.9.1997 Υπηρεσίες του Υπουργείου Οικονομικών.

9. Τις διατάξεις του άρθρου 46, παρ. 21, Ν. 3220/2004 (ΦΕΚ Α΄ 15), στις οποίες προβλέπεται ότι από 10.4.2004 αρμοδιότητες του Υπουργού Οικονομίας και Οικονομικών οι οποίες ανήκαν ή είχαν μεταβιβασθεί στους Νομάρχες μέχρι την έναρξη λειτουργίας των Νομαρχιακών Αυτοδιοικήσεων και αφορούν θέματα Υπηρεσιών του Υπουργείου Οικονομίας και Οικονομικών, που εξαιρέθηκαν από την κατάργηση σύμφωνα με τις διατάξεις της παραγράφου 2 του άρθρου 39, Ν. 2218/1994, περιέρχονται στον Γενικό Γραμματέα της Περιφέρειας εκτός των θεμάτων Υ.Δ.Ε.

10. Την υπ' αριθμ. 1063649/790/Α0006/3.8.2004 απόφαση του Υπουργού Οικονομίας και Οικονομικών «Καταγραφή - Διοικητική κωδικοποίηση των αρμοδιοτήτων σε θέματα Υπηρεσιών του Υπουργείου Οικονομίας και Οικονομικών που περιέρχονται στους Γενικούς Γραμματείς Περιφερειών».

11. Την υπ' αριθμ. 562/2005 γνωμοδότηση του Νομικού Συμβουλίου του Κράτους σχετικά με την διάταξη του άρθρου 5 παρ. 5 εδάφιο γ΄ του Ν. 2971/2001.

12. Τις διατάξεις της παρ. 2 του άρθρου 6, του άρθρου 280 και τις διατάξεις της παρ. ΙΙΙ του άρθρου 186 του Ν. 3852/2010 «Νέα Αρχιτεκτονική της Αυτοδιοίκησης και της Αποκεντρωμένης Διοίκησης - Πρόγραμμα Καλλικράτης» (ΦΕΚ Α΄ 87) σύμφωνα με την οποία οι αρμοδιότητες των Περιφερειών του άρθρου 3 θα ασκούνται από τις Αποκεντρωμένες Διοικήσεις κατά περίπτωση.

13. Το Π.Δ. 143/2010 (ΦΕΚ 236/Α΄/27.12.2010) «Οργανισμός της Αποκεντρωμένης Διοίκησης Αιγαίου».

14. Το υπ' αριθμ. Δ6Α1022671/ΕΞ/10.2.2011 έγγραφο της Γενικής Γραμματείας Φορολογικών και Τελωνιακών Θεμάτων του Υπουργείου Οικονομικών περί «Αρμοδιότητας Υπογραφής».

15. Την υπ' αριθμ. 10562/10.10.2011 (ορθή επανάληψη) απόφαση του Γενικού Γραμματέα της Αποκεντρωμένης Διοίκησης, με την οποία ορίστηκαν τα μέλη της επιτροπής για τον καθορισμό ορίων αιγιαλού και παραλίας στο Νομό Δωδεκανήσου.

16. Την υπ' αριθμ. 1551/11 (ΦΕΚ 483/Β΄/29.3.2011) «Παροχή Εξουσιοδότησης υπογραφής πράξεων και εγγράφων "Με εντολή Γενικού Γραμματέα" στον Προϊστάμενο της Γενικής Διεύθυνσης Εσωτερικής Λειτουργίας της Αποκεντρωμένης Διοίκησης Αιγαίου και στους Προϊσταμένους των οργανικών μονάδων αυτής».

17. Τις διατάξεις του άρθρου 113 του Ν. 3978/2011 (ΦΕΚ 137/Α΄/16.6.2011) που τροποποίησε το άρθρο 5 του Ν. 2971/2001 σύμφωνα με το οποίο δεν απαιτείται η σύμφωνη γνώμη του Γ.Ε.Ν. για την έκδοση επικυρωτικής απόφασης του αρμοδίου οργάνου.

18. Την από 14.3.2012 έκθεση της κατά το άρθρο 3 του Ν. 2971/2001 αρμόδιας επιτροπής καθορισμού ορίων αιγιαλού και παραλίας για τον καθορισμό των ορίων του αιγιαλού στη θέση της παραλίας «Μαχαιρία», Πρασονησίου, Δ.Ε. Νότιας Ρόδου, Δήμου Ρόδου, Νήσου Ρόδου, Νομού Δωδεκανήσου.

19. Το από Απρίλιο του 2005 τοπογραφικό - υψομετρικό και κτηματογραφικό διάγραμμα, κλίμακας 1:500 αποτελούμενο από πέντε πινακίδες (05), που συντάχθηκε από την Άθενα - Ελευθερία Βασιλειάδη, αγρονόμο και τοπογράφο μηχανικό, στο οποίο εμφανίζεται η παραλιακή περιοχή στην θέση με την επωνυμία «Μαχαιρία», Πρασονησίου, Δ.Ε. Νότιας Ρόδου, Δήμου Ρόδου, Νήσου Ρόδου, Νομού Δωδεκανήσου, το οποίο ελέγχθηκε για την ακρίβεια της αποτύπωσης αρχικά στις 21.8.2005 από τον Φεϊζίδη Παντελή, αγρονόμο και τοπογράφο μηχανικό, του Δήμου Νότιας Ρόδου και θεωρήθηκε από τον Μανιαδάκη Ιωσήφ, γεωπόνο Π.Ε., Προϊστάμενο της Τεχνικής Υπηρεσίας του Δήμου Νότιας Ρόδου στις 21.8.2005 και στην συνέχεια ελέγχθηκε εκ νέου από τον Ιωάννη Χειράκη, αγρονόμο και τοπογράφο μηχανικό της Κτηματικής Υπηρεσίας Δωδεκανήσου και θεωρήθηκε εκ νέου στις 14.3.2012 από τον Παναγιώτη Τριανταφύλλα, Πολιτικό Μηχανικό, Αναπληρωτή Προϊστάμενο της Κτηματικής Υπηρεσίας Δωδεκανήσου.

20. Στο τοπογραφικό αυτό χαράχθηκε με ερυθρά συνεχόμενη πολυγωνική γραμμή η οριογραμμή του αιγιαλού με στοιχεία κορυφών (Α1, Α2, Α3, ..., Α38, Α39) σύμφωνα με τις διατάξεις του άρθρου 3 του Κ.Δ. 132/1929. Σύμφωνα με τις ίδιες διατάξεις δεν καθορίστηκε οριογραμμή παραλίας αφού η οριογραμμή του αιγιαλού τέμνει τα προς την θάλασσα όρια της κτηματολογικής μερίδας (Κ.Μ. 5000 Γαιών Κατταβιάς).

21. Το υπ' αριθμ. Φ.119/168620/Σ. 1187/8.3.2012 έγγραφο του Γενικού Επιτελείου Εθνικής Άμυνας (Γ.Ε.Ε.Θ.Α.), με το οποίο εκφράζεται η σύμφωνη γνώμη του για τη συνέχιση της διαδικασίας καθορισμού από πλευράς αρμοδιοτήτων του όπως αυτές απορρέουν από το άρθρο 17 του Ν. 2971/2001.

22. Το υπ' αριθμ. 2/154595/14.12.2011 αποδεικτικό ανάρτησης του Δήμου Ρόδου με το οποίο τοιχοκολλήθηκε η από 15.6.2006 έκθεση της επιτροπής και το τοπογραφικό διάγραμμα σε πέντε πινακίδες για τον καθορισμό των ορίων του αιγιαλού στη θέση της παραλίας «Μαχαιρία», Πρασονησίου, Δ.Ε. Νότιας Ρόδου, Δήμου Ρόδου, Νήσου Ρόδου, Νομού Δωδεκανήσου, αποφασίζουμε:

Επικυρώνουμε την από 14.3.2012 έκθεση της κατά το άρθρο 3 του Ν. 2971/2001, αρμοδίας επιτροπής περί χάραξης των ορίων αιγιαλού, με την οποία καθορίστηκαν τα όρια του αιγιαλού στην θέση «Μαχαιρία», Πρασονησίου, Δ.Ε. Νότιας Ρόδου, Δήμου Ρόδου, Νήσου Ρόδου, Νομού Δωδεκανήσου, επί τοπογραφικού - υψομετρικού και κτηματογραφικού διαγράμματος το οποίο θεωρήθηκε στις 14.3.2012 από την Κτηματική Υπηρεσία Δωδεκανήσου.

Σε αυτό το τοπογραφικό διάγραμμα, χαράχθηκε από την εν λόγω επιτροπή, όπως πιο πάνω αναφέρεται, η οριογραμμή του αιγιαλού με ερυθρά συνεχόμενη πολυγωνική γραμμή και στοιχεία κορυφών (Α1, Α2, ..., Α38, Α39) με εξάρτηση των κορυφών αυτών, από συντεταγμένες του κρατικού τριγωνομετρικού δικτύου της χώρας όπως αυτές εμφανίζονται στον σχετικό πίνακα επί του τοπογραφικού - υψομετρικού και κτηματογραφικού διαγράμματος, κλίμακας 1:500 που συντάχθηκε από την Άθενα - Ελευθερία Βασιλειάδη, αγρονόμο και τοπογράφο μηχανικό στο ίδιο ως άνω τοπογραφικό διάγραμμα.

Η καθορισθείσα και χαραχθείσα οριογραμμή αιγιαλού αποτελεί το όριο του μεγίστου πλην συνήθους χειμερίου κύματος, σύμφωνα με τις διατάξεις του άρθρου 3 του Κ.Δ. 132/1929 που διατηρήθηκε σε ισχύ με το άρθρο 8 του Ν. 510/1947 και του άρθρου 26 του Ν. 2971/2001.

Δεν καθορίστηκε οριογραμμή παραλίας αφού η οριογραμμή του αιγιαλού τέμνει τα προς την θάλασσα όρια της κτηματολογικής μερίδας (Κ.Μ. 5000 Γαιών Κατταβιάς).

Ο καθορισμός των ορίων αιγιαλού στη θέση αυτή γίνεται για πρώτη φορά και προς εξυπηρέτηση των σκοπών των διατάξεων του Ν. 2971/2001.

Η απόφαση αυτή μαζί με την έκθεση της επιτροπής και το τοπογραφικό διάγραμμα να δημοσιευθούν στην Εφημερίδα της Κυβερνήσεως.

Ερμούπολη, 25 Απριλίου 2012

Με εντολή Γενικού Γραμματέα
Αποκεντρωμένης Διοίκησης
Η Γενική Διευθύντρια
ΒΑΣΙΛΙΚΗ ΜΠΑΛΑΣΚΑ

Ε Κ Θ Ε Σ Η

Επιτροπής καθορισμού των ορίων
αιγιαλού και παραλίας
(Άρθρο 3 και άρθρο 9 του Ν. 2971,
ΦΕΚ 285/Α΄/19.12.2001)

Για τον καθορισμό των ορίων του αιγιαλού που γίνεται για πρώτη φορά στη παραλιακή περιοχή, με την επωνυμία «Μαχαιρία» στο Πρασσονήσι, Κατταβιάς, του Δήμου Νότιας Ρόδου, Νομού Δωδεκανήσου.

Στη Ρόδο σήμερα στις 14.3.2012, οι υπογεγραμμένοι:

1. Τριανταφύλλας Παναγιώτης, πολιτικός μηχανικός, Αναπληρωτής Προϊστάμενος της Κτηματικής Υπηρεσίας Δωδεκανήσου, ως Πρόεδρος.

2. Χειράκης Ιωάννης, αγρονόμος και τοπογράφος μηχανικός της Κτηματικής Υπηρεσίας Δωδεκανήσου, ως μέλος.

3. Αργυρίου Ιωάννης, πλοίαρχος Λ.Σ., Κεντρικός Λιμενάρχης Ρόδου, ως μέλος.

4. Χατζάκης Γεώργιος, αρχιτέκτων μηχανικός, Διευθυντής Διεύθυνσης Πολεοδομικού Σχεδιασμού Δήμου Ρόδου, ως μέλος.

5. Φαρμακίδης Νικόλαος, πολιτικός μηχανικός, Προϊστάμενος Τμήματος Περιβάλλοντος και Χωρικού Σχεδιασμού Δωδεκανήσου της Αποκεντρωμένης Διοίκησης Αιγαίου, ως μέλος.

Χρέη γραμματέα στην επιτροπή άσκησε ο εκ των μελών αυτής, αγρονόμος και τοπογράφος μηχανικός, υπάλληλος της Κτηματικής Υπηρεσίας Δωδεκανήσου, Χειράκης Ιωάννης, αποτελούντες την επιτροπή καθορισμού των ορίων του αιγιαλού και παραλίας όπως αυτή καθορίστηκε με την υπ' αριθμ. 10562/10.10.2011 (ορθή επανάληψη) απόφαση του Γενικού Γραμματέα της Αποκεντρωμένης Διοίκησης Αιγαίου, με την οποία καθορίστηκαν τα μέλη της εν λόγω επιτροπής στην Νομαρχία Δωδεκανήσου δυνάμει του άρθρου 3 του Ν. 2971 (ΦΕΚ 285/Α΄/19.12.2001).

Λαμβάνοντας υπόψη:

1. Την υπ' αριθμ. Δ.Κ. 1029/14.4.2006 αίτηση του Δήμου Νότιας Ρόδου περί καθορισμού των ορίων αιγιαλού στην περιοχή «Μαχαιρία», στο Πρασσονήσι, Δήμου Νότιας Ρόδου, Νομού Δωδεκανήσου.

2. Το τοπογραφικό, υψομετρικό και κτηματογραφικό διάγραμμα, το οποίο συντάχθηκε τον Απρίλιο του 2005 από την Άθενα - Ελευθερία Βασιλειάδη, αγρονόμο και τοπογράφο μηχανικό, αποτελούμενο από πέντε πινακίδες, κλίμακας 1:500, το οποίο ελέγχθηκε αρχικά ως προς την ακρίβεια της αποτύπωσης στις 21.8.2005 από τον Φεϊζίδη Παντελή, αγρονόμο και τοπογράφο μηχανικό του Δήμου Νότιας Ρόδου και θεωρήθηκε στις 21.8.2005 από τον Μανιαδάκη Ιωσήφ, γεωπόνο, Προϊστάμενο της Διεύθυνσης Τεχνικών Υπηρεσιών του Δήμου Νότιας Ρόδου και στην συνέχεια ελέγχθηκε εκ νέου στις 14.3.2012 από τον Χειράκη Ιωάννη, αγρονόμο και τοπογράφο μηχανικό της Κτηματικής Υπηρεσίας Δωδεκανήσου και θεωρήθηκε την ίδια ημερομηνία εκ νέου, από τον Παναγιώτη Τριανταφύλλα, πολιτικό μηχανικό, Αναπληρωτή Προϊστάμενο της Κτηματικής Υπηρεσίας Δωδεκανήσου.

3. Την από 15.6.2006 έκθεση της επιτροπής καθορισμού ορίων αιγιαλού, με την τότε σύνθεσή της, η οποία καθόρισε τα όρια του αιγιαλού στην υπό κρίση περιοχή κατά την από 15.6.2006 συνεδρίασής της. Η παρούσα - νεότερη έκθεση της επιτροπής αποτελεί, συμπλήρωση, 1 ανασύνταξη και επικαιροποίηση της αρχικής με τα νέα μέλη.

4. Το υπ' αριθμ. 544.5/126/10/Σ.6048/11.2.2010 έγγραφο του Γενικού Επιτελείου Ναυτικού, σύμφωνα με το οποίο το Γ.Ε.Ν. συμφωνεί με τα όρια αιγιαλού όπως τα καθόρισε στις 15.6.2006 η αρμόδια τότε επιτροπή, υπό προϋποθέσεις οι οποίες και τηρήθηκαν επί των τοπογραφικών διαγραμμάτων. Η παρούσα έκθεση συντάσσεται με σκοπό την τήρηση και της υπ' αριθμ. α΄ προϋπόθεσης του ανωτέρω εγγράφου του Γ.Ε.Ν. ώστε η απόφαση που θα εκδοθεί να είναι σύννομη και να μην δύναται να ακυρωθεί.

5. Τις διατάξεις του Ν. 2971/2001 «Αιγιαλός, παραλία και άλλες διατάξεις» όπως αυτός ισχύει και το Ν. 1337/1983 καθώς και την προς αυτόν Δικαστηριακή και Διοικητική Νομολογία.

6. Την από την επιτόπια μετάβαση σχηματισθείσα αντίληψη περί του πλάτους της βρεχόμενης ζώνης της ξηράς καθώς και τα στοιχεία καθορισμού αιγιαλού και παραλίας που προβλέπονται από το άρθρο 9 του Ν. 2971/2001 και ειδικότερα:

Α) Τη γεωμορφολογία του εδάφους για την οποία αναλυτικά αναφέρεται ότι:

1. Η μορφολογία της ακτής η οποία συνίσταται από άμμο και αμμοχάλικο χωρίς έντονες κλίσεις, όπως εξάλλου διαπιστώνεται και στο σχετικό τοπογραφικό.

2. Της ακτής συνέχονται εκτάσεις με γεωργική και τουριστική δραστηριότητα. Η χάραξη αυτή πραγματοποιείται συνολικά εκτός σχεδίου πόλεως και εκτός ορίων οικισμού.

3. Το φυσικό όριο βλάστησης συνίσταται από θαμνώδη φυσική βλάστηση (φρύγανα, θυμάρια κ.λπ.) και συστάδες δένδρων (μικροί κέδροι κ.λπ.).

Β) Το γεγονός ότι στην περιοχή δεν εντοπίστηκαν παράκτιοι φυσικοί πόροι. Με την έννοια φυσικοί πόροι νοείται το σύνολο των πρώτων υλών που προέρχονται από τη φύση, δηλαδή από το έδαφος, τα δάση, τα ύδατα, και αξιοποιούνται βιομηχανικώς.

Γ) Τα πορίσματα από την εκτίμηση των μετεωρολογικών στοιχείων της περιοχής, ήτοι το γεγονός ότι στην περιοχή οι άνεμοι που επικρατούν στην περιοχή είναι κυρίως Νότιοι, Νοτιοδυτικοί και Νοτιοανατολικοί.

Η συνήθης ένταση τους γενικά δεν είναι μεγάλη αλλά κατά περίπτωση είναι δυνατόν να πλησιάσει τα 7-8 Β.

Δ) Τη μορφολογία του πυθμένα, ο οποίος συνίσταται από άμμο και ποσειδώνια, ενώ η κλίση του δεν είναι μεγάλη κυμαινόμενη γύρω στα 20 μέτρα βάθος σε απόσταση περίπου 250 μέτρων από την ακτή, όπως προκύπτει από την αυτοψία μακροσκοπικά, καθώς και το ότι σε περιοχές με μικρά βάθη και μικρές κλίσεις του βυθού, όπου η θραύση του κύματος και η εκτόνωση της ενέργειας του γίνεται σε μεγάλη απόσταση από την ακτογραμμή, η επίδραση του κύματος στην ακτή είναι μικρή ενώ σε περιπτώσεις ακτών με μεγάλες κλίσεις βυθού και μεγάλα βάθη κοντά στην ακτή όπου η θραύση των κυμάτων συντελείται κοντά στην ακτή ή ακόμη και πάνω σ' αυτή ο κυματισμός καλύπτει κατά κανόνα μεγάλο εύρος ακτής προκειμένου να εκτονωθεί.

Ε) Τον τομέα ανάπτυξης κυματισμού σε σχέση με το μέτωπο της ακτής, ότι δηλαδή πρόκειται για ακτή με μεγάλο σχετικά ανάπτυγμα πελάγους, καθώς και το ότι μεγάλο ανάπτυγμα θαλάσσιας έκτασης συμβάλλει στη δημιουργία μεγαλύτερης έντασης κυματικού πεδίου σε σχέση με κλειστές θαλάσσιες περιοχές (όρμους ή κόλπους) που έχουν ίδια ένταση ανέμου.

ΣΤ) Τη μη ύπαρξη εγκεκριμένων χωροταξικών κατευθύνσεων και χρήσεων γης που να επηρεάζουν την εξεταζόμενη παράκτια ζώνη.

Ζ) Την ύπαρξη Κτηματολογίου και συγκεκριμένα της Κ.Μ. 5000 Γαιών Κατταβιάς, ιδιοκτησίας Ελληνικού Δημοσίου η οποία καταλήγει στην ακτογραμμή ήτοι στην διαχωριστική γραμμή ξηράς - θάλασσας.

Η) Τη μη ύπαρξη ευπαθών οικοσυστημάτων και προστατευόμενων περιοχών στην εξεταζόμενη περιοχή.

Θ) Εντός του κοινόχρηστου χώρου αιγιαλού του Δημοσίου υφίστανται τεχνικά έργα και κατασκευάσματα και συγκεκριμένα πέργκολες κ.λπ.

Ι) Ολόκληρη έκταση της αποτύπωσης ευρίσκεται εντός του κηρυγμένου αρχαιολογικού χώρου της «Βρουλιάς» σύμφωνα με την απόφαση υπ' αριθμ. Υπ.Πο./ΓΔΑ/ΑΡΧ/Α1/Φ43/54122/3245/17.10.2001.

7. Η καθορισθείσα και χαραχθείσα επί του προαναφερόμενου τοπογραφικού, υψομετρικού και κτηματογραφικού διαγράμματος οριογραμμή αιγιαλού, αποτελεί το όριο του μεγίστου πλην συνήθους χειμέριου κύματος, προσαυξημένο κατά δώδεκα μέτρα για τις περιοχές εκτός σχεδίου πόλεως, σύμφωνα με τις διατάξεις του άρθρου 3 του Κ.Δ. 132/1929 που διατηρήθηκε σε ισχύ με το άρθρο 8 του Ν. 510/1947 σε συνδυασμό με τις διατάξεις του άρθρου 26 του Ν. 2971/2001.

8. Οριογραμμή παραλίας δεν χαράχθηκε αφού η οριογραμμή του αιγιαλού τέμνει τα προς την θάλασσα όρια των κτηματομερίδων (Κ.Μ. 5000 Γαιών Κατταβιάς).

9. Ο καθορισμός των ορίων αιγιαλού και παραλίας στη θέση αυτή γίνεται για πρώτη φορά και προς εξυπηρέτηση των σκοπών που τάσσονται από τις διατάξεις του Ν. 2971/2001 «Αιγιαλός, παραλία και άλλες διατάξεις», αποφασίζουμε:

Καθορίζουμε επί του ως ανωτέρω τοπογραφικού διαγράμματος:

Την οριογραμμή του αιγιαλού με ερυθρά συνεχόμενη πολυγωνική γραμμή και στοιχεία κορυφών (Α1, Α2, Α3, ..., Α38, Α39).

Ερμούπολη, 25 Απριλίου 2012

Η Επιτροπή

Ο Πρόεδρος
Π. ΤΡΙΑΝΤΑΦΥΛΛΑΣ

Τα Μέλη
Ι. ΧΕΙΡΑΚΗΣ
Ι. ΑΡΓΥΡΙΟΥ
Γ. ΧΑΤΖΑΚΗΣ
Ν. ΦΑΡΜΑΚΙΔΗΣ

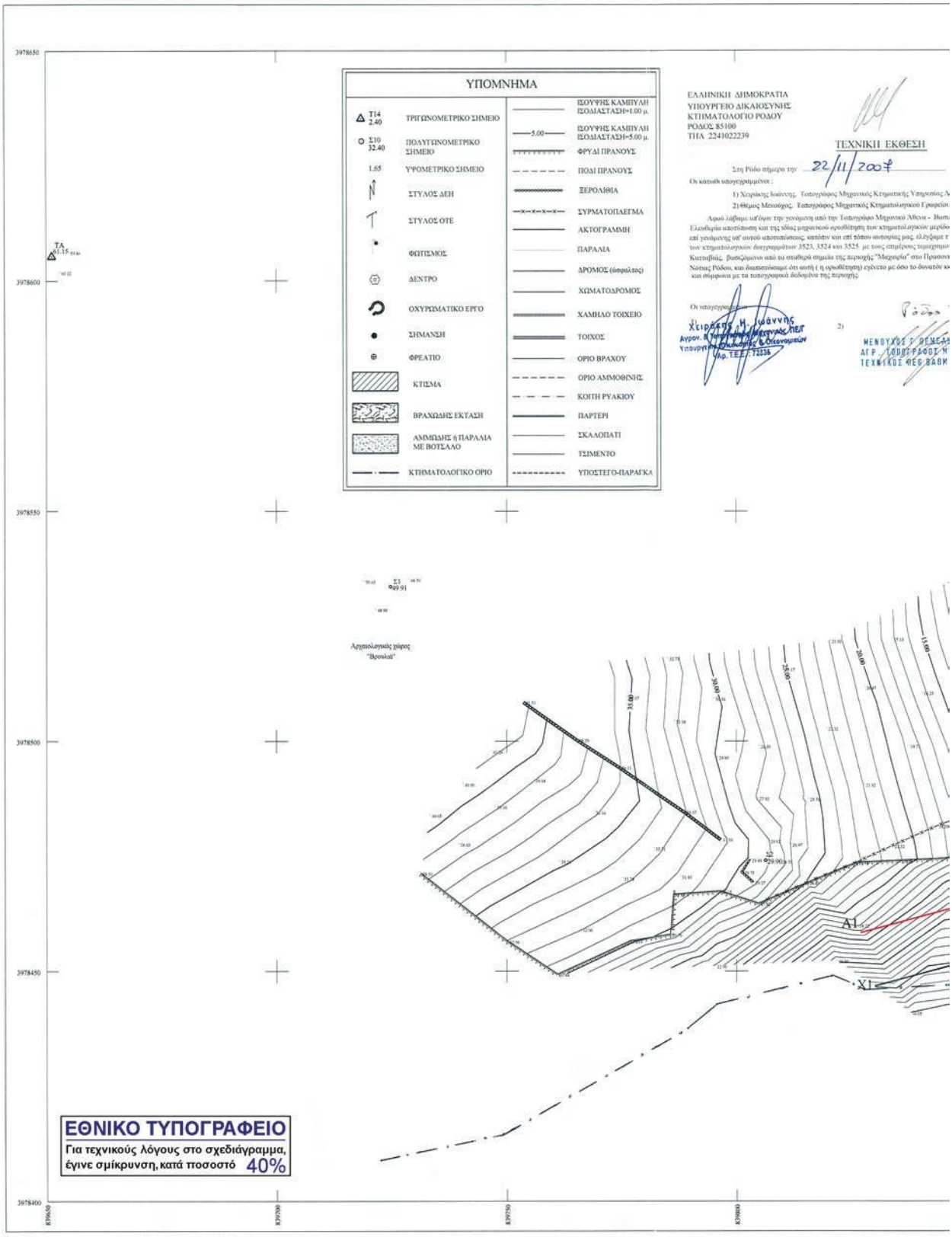
ΥΠΟΜΝΗΜΑ
ΤΡΙΓΩΝΟΜΕΤΡΙΚΟ ΣΗΜΕΙΟ
ΠΟΛΥΓΩΝΟΜΕΤΡΙΚΟ ΣΗΜΕΙΟ
ΥΨΟΜΕΤΡΙΚΟ ΣΗΜΕΙΟ
ΣΤΥΛΟΣ ΔΕΗ
ΣΤΥΛΟΣ ΟΤΕ
ΦΩΤΙΣΜΟΣ
ΔΕΝΤΡΟ
ΟΧΥΡΩΜΑΤΙΚΟ ΕΡΓΟ
ΣΗΜΑΝΣΗ
ΦΡΕΑΤΙΟ
ΚΤΙΣΜΑ
ΒΡΑΧΩΔΗΣ ΕΚΤΑΣΗ
ΑΜΜΩΔΗΣ ή ΠΑΡΑΛΙΑ ΜΕ ΒΟΤΣΑΛΟ
ΚΤΗΜΑΤΟΛΟΓΙΚΟ ΟΡΙΟ
ΙΣΟΥΨΗΣ ΚΑΜΠΥΛΗ ΙΣΟΔΙΑΣΤΑΣΗ=1.00 μ.
ΙΣΟΥΨΗΣ ΚΑΜΠΥΛΗ ΙΣΟΔΙΑΣΤΑΣΗ=5.00 μ.
ΦΡΥΔΙ ΠΡΑΝΟΥΣ
ΠΟΔΙ ΠΡΑΝΟΥΣ
ΞΕΡΟΛΙΘΙΑ
ΣΥΡΜΑΤΟΠΛΕΓΜΑ
ΑΚΤΟΓΡΑΜΜΗ
ΠΑΡΑΛΙΑ
ΔΡΟΜΟΣ (ασφαλτος)
ΧΩΜΑΤΟΔΡΟΜΟΣ
ΧΑΜΗΛΟ ΤΟΙΧΕΙΟ
ΤΟΙΧΟΣ
ΟΡΙΟ ΒΡΑΧΟΥ
ΟΡΙΟ ΑΜΜΟΘΙΝΗΣ
ΚΟΙΤΗ ΡΥΑΚΙΟΥ
ΠΑΡΤΕΡΙ
ΣΚΑΛΟΠΑΤΙ
ΤΣΙΜΕΝΤΟ
ΥΠΟΣΤΕΓΟ-ΠΑΡΑΓΚΑ
ΕΛΛΗΝΙΚΗ ΔΗΜΟΚΡΑΤΙΑ
ΥΠΟΥΡΓΕΙΟ ΔΙΚΑΙΟΣΥΝΗΣ
ΚΤΗΜΑΤΟΛΟΓΙΟ ΡΟΔΟΥ
ΡΟΔΟΣ 85100
ΤΗΛ 2241022239
ΤΕΧΝΙΚΗ ΕΚΘΕΣΗ
Στη Ρόδο σήμερα την 22/11/2007
Αρχαιολογικός χώρος "Βρουλιά"
A1
X1
ΕΘΝΙΚΟ ΤΥΠΟΓΡΑΦΕΙΟ
Για τεχνικούς λόγους στο σχεδιάγραμμα, έγινε σμίκρυνση, κατά ποσοστό 40%

Η ΑΠΟ 14-03-2012 ΕΠΙΤΡΟΠΗ
Ο ΠΡΟΕΔΡΟΣ
Π. ΤΡΙΑΝΤΑΦΥΛΛΑΣ
ΤΑ ΠΑΡΟΝΤΑ ΜΕΛΗ
2. Ι. ΑΡΓΥΡΙΟΥ
3. Γ. ΧΑΤΖΑΚΗΣ
4. Ν. ΦΑΡΜΑΚΙΔΗΣ
Ο ΓΡΑΜΜΑΤΕΑΣ
Ι. ΚΕΤΡΑΚΗΣ
Αρχαιολογικός χώρος "Βρουλιά"
Μ.Γ. 5000
Μ.Γ. 5000
A2
A3
A4
A5
A6
A7
A8
X2
X3
X4
X5
X6
X7
X8
κτηματολογική
βιβλιοθήκη
Χειράκης Ιωάννης
Δ/ντής Δ Τοπ
Υπουργείο Περιβάλλοντος

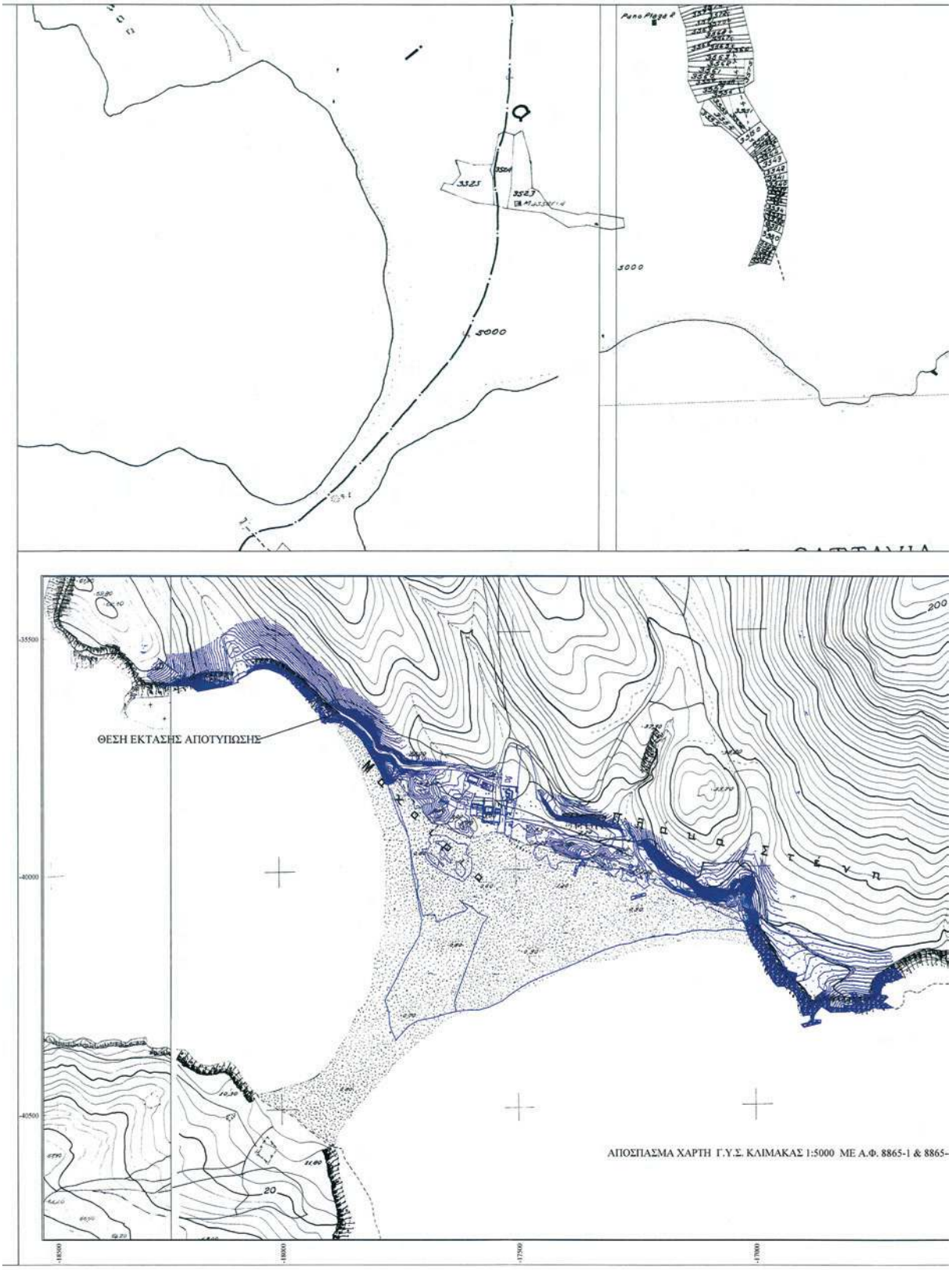
ΘΕΣΗ ΕΚΤΑΣΗΣ ΑΠΟΤΥΠΩΣΗΣ
ΑΠΟΣΠΑΣΜΑ ΧΑΡΤΗ Γ.Υ.Σ. ΚΛΙΜΑΚΑΣ 1:5000 ΜΕ Α.Φ. 8865-1 & 8865-

ΒΕΒΑΙΩΝΟΥΜΕ ΟΤΙ
ΟΛΗ Η ΕΚΤΑΣΗ ΤΗΣ ΑΠΟΤΥΠΩΣΗΣ ΒΡΙΣΚΕΤΑΙ ΕΝΤΟΣ ΤΟΥ ΚΑΘΟΡΙΣΜΕΝΟΥ ΑΡΧΑΙΟΛΟΓΙΚΟΥ ΧΩΡΟΥ ΤΗΣ ΒΡΟΥΛΙΑΣ ΣΥΜΦΩΝΑ ΜΕ ΤΗΝ ΑΠΟΦΑΣΗ 19-10-2001
αρ. Υ1100/ΓΑΚ/ΑΡΧ/Α2/Ψ43/54122/3245 (ΦΕΚ 1415/τ.Β'/22-10-01)

Ελένη Φουντεδάκη
Αρχαιολόγος

ΣΥΝΤΕΤΑΓΜΕΝΕΣ ΚΟΡΥΦΩΝ ΓΡΑΜΜΗΣ ΑΙΓΙΑΛΟΥ	ΣΥΝΤΕΤΑΓΜΕΝΕΣ ΚΟΡΥΦΩΝ ΟΡΙΟΓΡΑΜΜΗΣ ΜΕΓΙΣΤΟΥ ΧΕΙΜΕΡΙΟΥ ΚΥΜΑΤΟΣ
A1 : X=839826.90 Y=3978458.30	X1 : X=839830.00 Y=3978446.71
A2 : X=839881.84 Y=3978472.98	X2 : X=839888.71 Y=3978462.40
A3 : X=839896.46 Y=3978491.03	X3 : X=839908.55 Y=3978486.89
A4 : X=839895.87 Y=3978519.00	X4 : X=839908.02 Y=3978512.06
A5 : X=839931.29 Y=3978538.90	X5 : X=839926.78 Y=3978522.60
A6 : X=839947.35 Y=3978510.80	X6 : X=839940.82 Y=3978498.03
A7 : X=839983.27 Y=3978514.64	X7 : X=839982.60 Y=3978502.50
A8 : X=840022.84 Y=3978505.94	X8 : X=840018.15 Y=3978494.68
A9 : X=840057.82 Y=3978483.42	X9 : X=840050.01 Y=3978474.17
A10 : X=840077.64 Y=3978461.70	X10 : X=840068.81 Y=3978453.57
A11 : X=840101.70 Y=3978435.79	X11 : X=840091.79 Y=3978428.84
A12 : X=840117.47 Y=3978405.18	X12 : X=840110.75 Y=3978392.02
A13 : X=840147.53 Y=3978409.73	X13 : X=840144.59 Y=3978397.15
A14 : X=840200.19 Y=3978372.97	X14 : X=840192.17 Y=3978363.93
A15 : X=840220.14 Y=3978350.66	X15 : X=840209.88 Y=3978344.14
A16 : X=840228.65 Y=3978330.71	X16 : X=840218.52 Y=3978323.86
A17 : X=840249.18 Y=3978310.23	X17 : X=840238.99 Y=3978303.44
A18 : X=840263.87 Y=3978274.51	X18 : X=840252.52 Y=3978270.56
A19 : X=840264.09 Y=3978273.76	X19 : X=840256.19 Y=3978257.77
A20 : X=840276.67 Y=3978278.69	X20 : X=840276.28 Y=3978265.65
A21 : X=840300.09 Y=3978267.84	X21 : X=840288.63 Y=3978259.92
A22 : X=840302.12 Y=3978239.62	X22 : X=840290.60 Y=3978232.56
A23 : X=840307.33 Y=3978236.48	X23 : X=840300.00 Y=3978226.89
A24 : X=840328.55 Y=3978216.19	X24 : X=840319.03 Y=3978208.69
A25 : X=840345.83 Y=3978186.53	X25 : X=840338.70 Y=3978174.94
A26 : X=840373.82 Y=3978184.84	X26 : X=840370.28 Y=3978173.03
A27 : X=840425.19 Y=3978155.24	X27 : X=840419.98 Y=3978144.39
A28 : X=840481.51 Y=3978133.22	X28 : X=840477.59 Y=3978121.86
A29 : X=840527.00 Y=3978119.55	X29 : X=840523.43 Y=3978108.09
A30 : X=840599.67 Y=3978096.08	X30 : X=840595.82 Y=3978084.71
A31 : X=840649.95 Y=3978078.27	X31 : X=840648.22 Y=3978066.15
A32 : X=840720.89 Y=3978082.38	X32 : X=840720.09 Y=3978070.31
A33 : X=840774.22 Y=3978072.08	X33 : X=840772.67 Y=3978060.16
A34 : X=840840.70 Y=3978067.62	X34 : X=840837.61 Y=3978055.80
A35 : X=840897.99 Y=3978040.39	X35 : X=840894.34 Y=3978028.84
A36 : X=840945.63 Y=3978032.29	X36 : X=840943.59 Y=3978020.47
A37 : X=840991.85 Y=3978024.17	X37 : X=840986.67 Y=3978012.89
A38 : X=841006.28 Y=3978012.32	X38 : X=840998.34 Y=3978003.32
A39 : X=841034.31 Y=3977985.75	X39 : X=841024.79 Y=3977978.23

ΦΕΚ 958Β/Δ'/14-12-07
A1 : X=841048.32 Y=3977981.07 X1 : X=841024.53 Y=3977978.52
Χειράκης Μ. Ιωάννης
Αγρονόμος Τοπογράφος ΠΕ/Β
Υπουργείο Οικονομικών
Αρ. Τ.Ε.Ε. : 72028

ΥΠΟΜΝΗΜΑ ΕΠΙΤΡΟΠΗΣ

1. Η καθορισθείσα ορογραμμή αιγιαλού αποτελεί το όριο των μεγίστων, πλην συνήθων ανυψώσεων του κύματος προσαυξημένο κατά 12.00 μ. για τις εκτός οικισμού ή σχεδίου πόλεως περιοχές, σύμφωνα με τις διατάξεις του άρθρου 3 του Κ.Δ. 132/1929, που διατηρήθηκε σε ισχύ, δυνάμει του άρθρου 8 του Ν. 510/1947.
2. Το παρόν συνοδεύει την από 15/6/06 σχετική έκθεση της επιτροπής καθορισμού ορίων αιγιαλού και παραλίας (την προβλεπόμενη από τις διατάξεις του άρθρου 3 του νόμου 2971/2001
3. Επισπεύδων για τη χάραξη της γραμμής αιγιαλού είναι ο ΔΗΜΟΣ ΝΟΤΙΑΣ ΡΟΔΟΥ
4. Ο καθορισμός των ορογραμμών αιγιαλού και παραλίας διενεργείται για πρώτη φορά στην περιοχή αυτή.
5. Μαύρη γραμμή, ορογραμμή μέγιστου χειμέριου κύματος
6. Κόκκινη γραμμή, γραμμή αιγιαλού

Ρόδος 15.06.06

ΤΑ ΜΕΛΗ ΤΗΣ ΕΠΙΤΡΟΠΗΣ

ΠΡΟΕΔΡΟΣ
Χ.Ιωάννου Η. Ιωάννης
Αγρονόμος Τοπογράφος ΠΕΤ
Υπουργείο Οικονομικών
Αρ.Τ.Ε.Ε. : 72028
2. Χ.Γεωργιαδου
3.

ΑΠΟΣΠΑΣΜΑ ΧΑΡΤΗ Γ.Υ.Σ. Φ.Χ. 1:50000 2913 ΙΙ ΓΕΝΝΑΔΙΟΝ

ΕΡΓΟΔΟΤΗΣ
ΕΛΛΗΝΙΚΗ ΔΗΜΟΚΡΑΤΙΑ
ΔΗΜΟΣ ΝΟΤΙΑΣ ΡΟΔΟΥ
ΝΟΜΟΣ ΔΩΔΕΚΑΝΗΣΟΥ

ΕΡΓΟ
ΤΟΠΟΓΡΑΦΙΚΟ ΥΠΟΒΑΘΡΟ ΓΙΑ ΤΟΝ ΚΑΘΟΡΙΣΜΟ ΑΙΓΙΑΛΟΥ ΚΑΙ ΠΑΡΑΛΙΑΣ ΣΤΗ ΘΕΣΗ "ΜΑΧΑΙΡΙΑ" ΣΤΟ ΠΡΑΣΟΝΗΣΙ ΝΟΤΙΑΣ ΡΟΔΟΥ

ΔΙΑΝΟΜΗ ΠΙΝΑΚΙΔΩΝ	ΘΕΜΑ	ΚΛΙΜΑΚΑ 1:500	
	ΟΡΙΖΟΝΤΙΟΓΡΑΦΙΑ	1:5000	1:50000
	ΥΨΟΜΕΤΡΙΚΗ ΑΠΟΤΥΠΩΣΗ	ισοδιάσταση 1 = 1.00 μ.	
Π1 Π2 Π3 Π4 Π5	ΓΕΝΙΚΟ ΤΟΠΟΓΡΑΦΙΚΟ	αρ. πινακίδας : Π1	
	Δ.Ρ.Σ.Α. (Ελληνικό σύστημα αναφοράς) ΕΛΛΕΡΥΟΕΙΔΕΣ - G.R.S. 80 Ελλειψοειδές Μεριδιανός Greenwich Κεντρικός μεσημβρινός 27°	αρ. σχεδίου : T1	

Θεωρήθηκε ως προς ακρίβεια της απόδοσης
Ρόδος 14/10/2005
Ο Νομαρχιακός Τοπογράφος της Κτηματικής Υπηρεσίας Δωδεκανήσου
Χειράκης Μ. Ιωάννης
Αγρονόμος Τοπογράφος ΠΕ/Β
Υπουργείο Οικονομικών
Αρ. Τ.Ε.Ε. : 72028

Πολίτης Μιχαήλ Αγρονόμος ΠΕ/Α
Υπουργείο Οικονομικών
Αρ. Τ.Ε.Ε. : 63927

ΑΝΑΔΟΧΟΣ ΜΕΛΕΤΗΣ : ΑΘΕΝΑ-ΒΑΣΙΛΕΙΑΔΗ ΕΛΕΥΘΕΡΙΑ αγρ. τοπογράφος μηχ.

ΘΕΩΡΗΘΗΚΕ	ΕΛΕΓΧΘΗΚΕ	ΣΥΝΤΑΞΗ
Ρόδος 21/4 2005	ΦΕΙΖΙΔΗΣ ΠΑΝΤΕΛΗΣ ΤΟΠΟΓΡΑΦΟΣ ΜΗΧΑΝΙΚΟΣ Ρόδος 21/4 2005	ΕΛΕΥΘΕΡΙΑ Β. ΒΑΣΙΛΕΙΑΔΗ ΔΙΠΛΩΜΑΤΟΥΧΟΣ ΑΓΡΟΝΟΜΟΣ - ΤΟΠΟΓΡΑΦΟΣ ΜΗΧΑΝΙΚΟΣ Α.Π.Θ. Α.Μ. ΤΕΕ 101555 Α.Φ.Μ. 045187846 - ΔΟΥ ΡΟΔΟΥ 7542 ΔΗΜ. ΘΕΟΔΩΡΑΚΗ 20 ΡΟΔΟΣ 851 00 ΤΗΛ. 02410 76045, ΚΙΝ. 09-4 422-18 ΑΘΗΝΑ-ΒΑΣΙΛΕΙΑΔΗ ΕΛΕΥΘΕΡΙΑ αγρ. τοπογράφος μηχ. Ρόδος Απρίλιος 2005

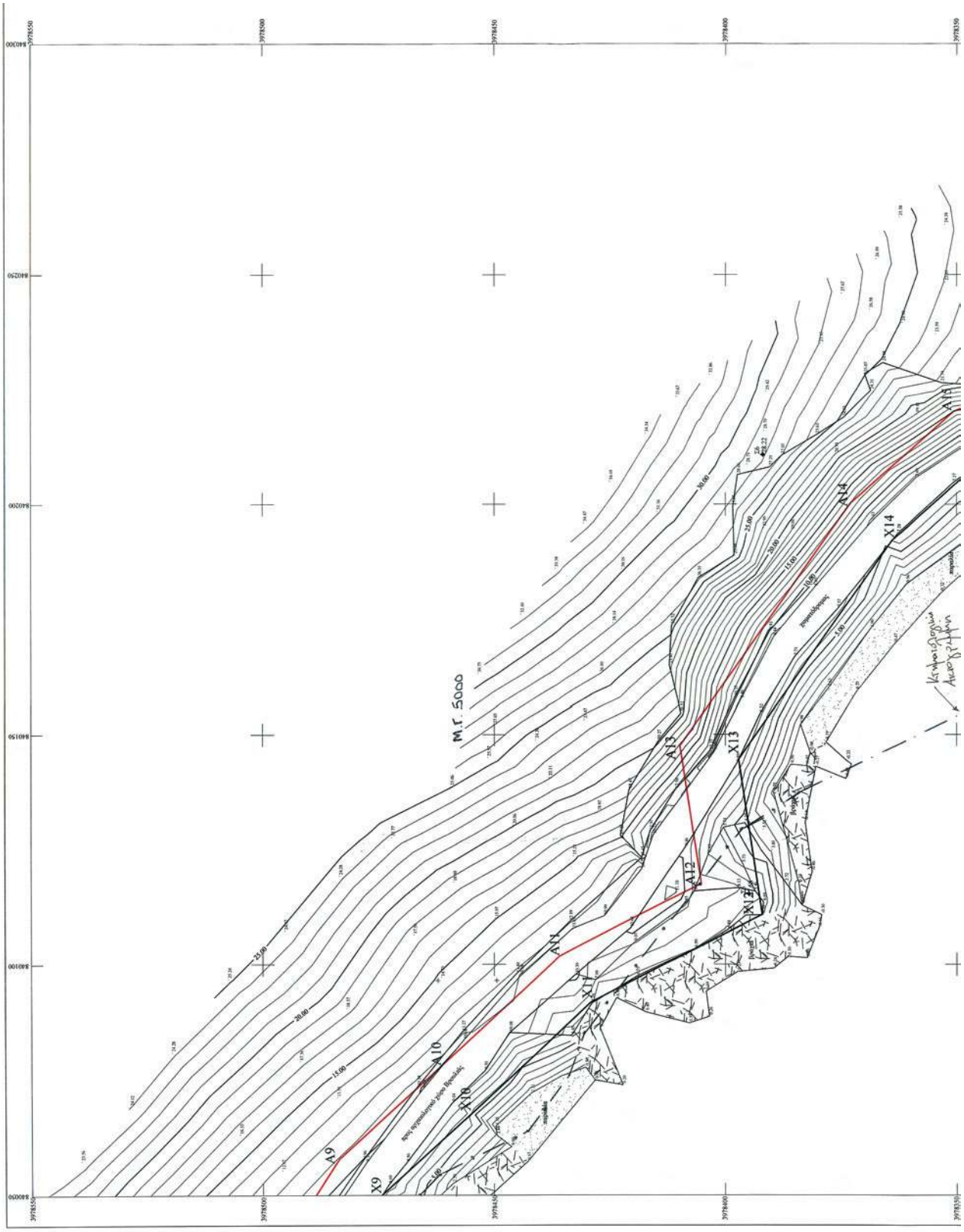

ΕΘΝΙΚΟ ΤΥΠΟΓΡΑΦΕΙΟ

Για τεχνικούς λόγους στο σχεδιάγραμμα, έγινε σμίκρυνση, κατά ποσοστό 40%

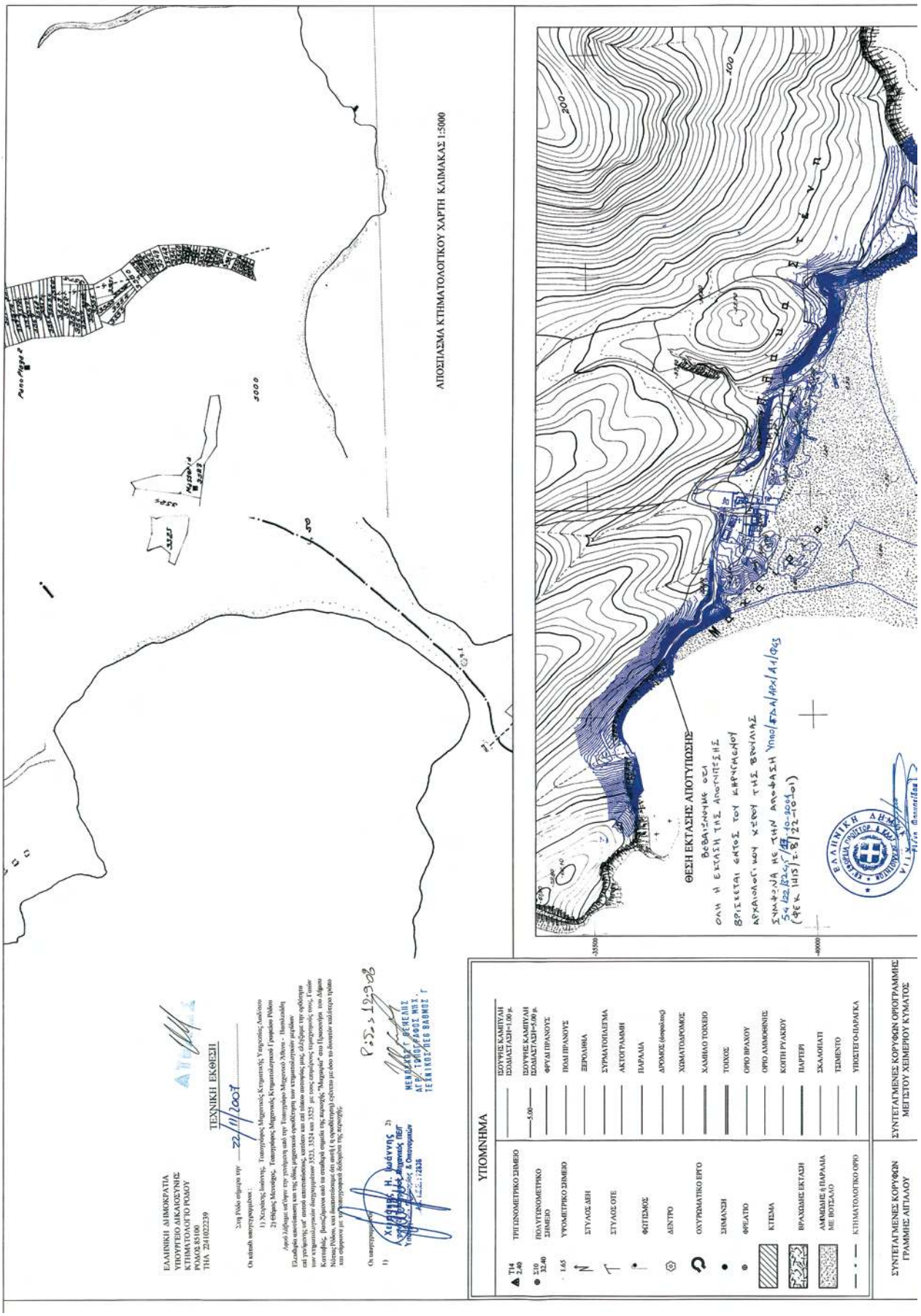
ΑΠΟΣΠΑΣΜΑ ΚΤΗΜΑΤΟΛΟΓΙΚΟΥ ΧΑΡΤΗ ΚΑΙΜΑΚΑΣ 1:5000
ΕΛΛΗΝΙΚΗ ΔΗΜΟΚΡΑΤΙΑ
ΥΠΟΥΡΓΕΙΟ ΔΙΚΑΙΟΣΥΝΗΣ
ΚΤΗΜΑΤΟΛΟΓΙΟ ΡΟΔΟΥ
ΡΟΔΟΣ 85100
ΤΗΛ 2241022239
ΤΕΧΝΙΚΗ ΕΚΘΕΣΗ
22/11/2007
ΥΠΟΜΝΗΜΑ
ΤΡΙΓΩΝΟΜΕΤΡΙΚΟ ΣΗΜΕΙΟ
ΠΟΛΥΓΩΝΟΜΕΤΡΙΚΟ ΣΗΜΕΙΟ
ΥΨΟΜΕΤΡΙΚΟ ΣΗΜΕΙΟ
ΣΤΥΛΟΣ ΔΕΗ
ΣΤΥΛΟΣ ΟΤΕ
ΦΩΤΕΜΟΣ
ΔΕΝΤΡΟ
ΟΧΥΡΩΜΑΤΙΚΟ ΕΡΓΟ
ΣΗΜΑΝΣΗ
ΦΡΕΑΤΙΟ
ΚΤΗΜΑ
ΒΡΑΧΩΔΗΣ ΕΚΤΑΣΗ
ΑΜΜΩΔΗΣ ή ΠΑΡΑΛΙΑ ΜΕ ΒΟΤΣΑΛΟ
ΚΤΗΜΑΤΟΛΟΓΙΚΟ ΟΡΟ
ΙΣΟΥΨΗΣ ΚΑΜΠΥΛΗ ΙΣΟΔΙΑΣΤΑΣΗ=1.00 μ.
ΙΣΟΥΨΗΣ ΚΑΜΠΥΛΗ ΙΣΟΔΙΑΣΤΑΣΗ=5.00 μ.
ΦΡΥΓΑΝΟ ΠΡΑΝΟΥΣ
ΠΟΙΜ ΠΡΑΝΟΥΣ
ΞΕΡΟΛΙΘΙΑ
ΣΥΡΜΑΤΟΠΛΕΓΜΑ
ΑΚΤΟΓΡΑΜΜΗ
ΠΑΡΑΛΙΑ
ΔΡΟΜΟΣ (άσφαλτος)
ΧΩΜΑΤΟΔΡΟΜΟΣ
ΧΑΜΗΛΟ ΤΟΙΧΕΙΟ
ΤΟΙΧΟΣ
ΟΡΙΟ ΒΡΑΧΟΥ
ΟΡΙΟ ΑΜΜΟΒΗΣΗΣ
ΚΟΠΗ ΡΥΑΚΚΟΥ
ΠΑΡΤΕΡΙ
ΣΚΑΛΟΠΑΤΙ
ΤΣΙΜΕΝΤΟ
ΥΠΟΣΤΕΓΟ-ΠΑΡΑΓΚΑ
ΣΥΝΤΕΤΑΓΜΕΝΕΣ ΚΟΡΥΦΩΝ ΓΡΑΜΜΗΣ ΑΙΓΙΑΛΟΥ
ΣΥΝΤΕΤΑΓΜΕΝΕΣ ΚΟΡΥΦΩΝ ΟΡΟΓΡΑΜΜΗΣ ΜΕΓΕΤΟΥ ΧΕΙΜΕΡΙΟΥ ΚΥΜΑΤΟΣ
ΘΕΣΗ ΕΚΤΑΣΗΣ ΑΠΟΤΥΠΩΣΗΣ
ΕΛΛΗΝΙΚΗ ΔΗΜΟΚΡΑΤΙΑ

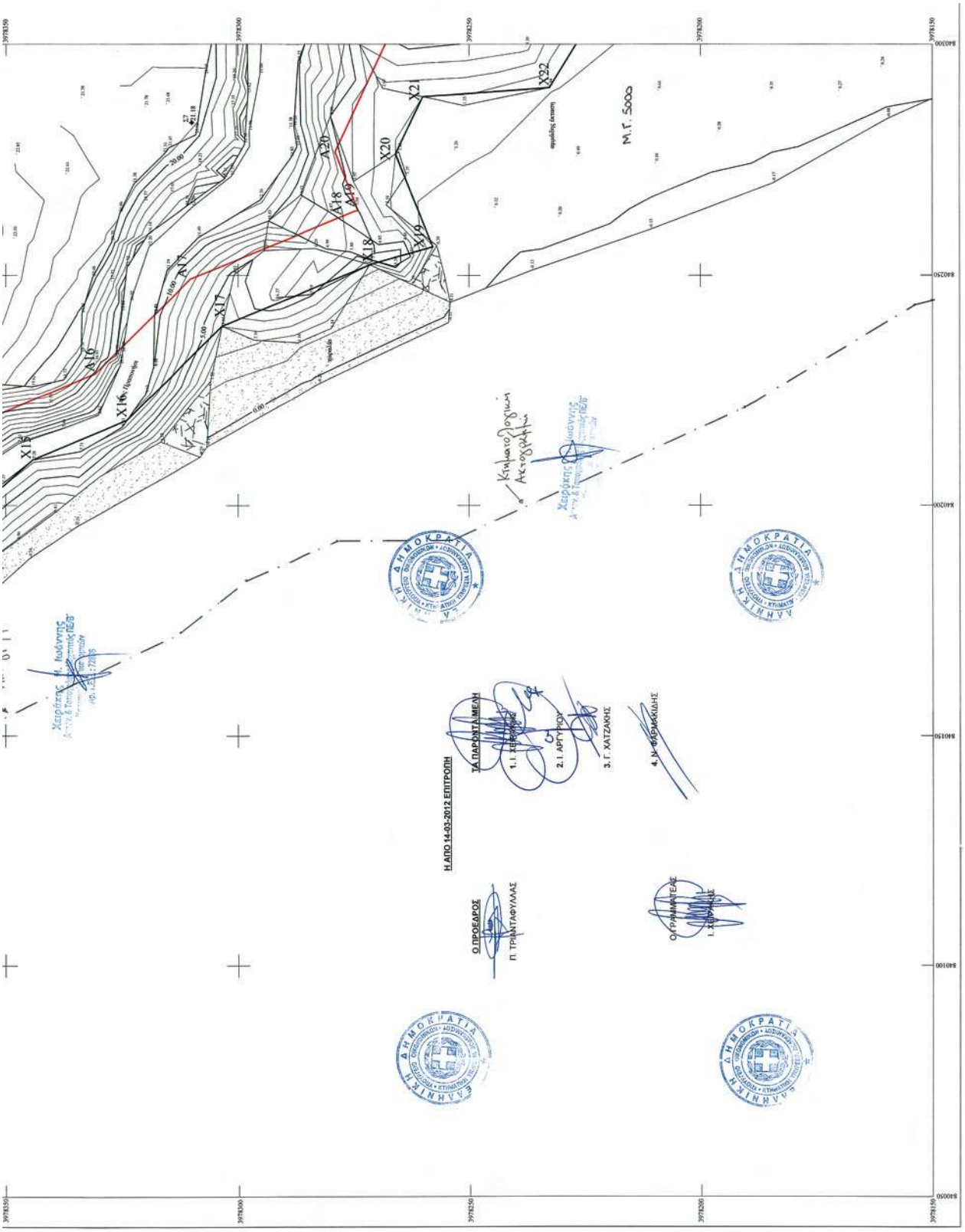
Η ΑΠΟ 14-03-2012 ΕΠΙΤΡΟΠΗ
Ο ΠΡΟΕΔΡΟΣ
Π. ΤΡΙΑΝΤΑΦΥΛΛΑΣ
Ο ΓΡΑΜΜΑΤΕΑΣ
ΤΑ ΠΑΡΟΝΤΑ ΜΕΛΗ
2.Ι. ΑΡΤΥΡΟΥ
3.Γ. ΚΑΤΖΑΚΗΣ
Κτηματολογική Αποτύπωση
Χαράλαμπος Π. Ιωάννης
Δ.Τ.Υ. & Τοπογραφικός ΠΕ6
Μ.Γ. 5000
ΔΗΜΟΚΡΑΤΙΑ

A1	X=839826.90 Y=3978458.30	X1	X=839830.00 Y=3978446.71
A2	X=839881.84 Y=3978472.98	X2	X=839888.71 Y=3978462.40
A3	X=839896.46 Y=3978491.03	X3	X=839908.55 Y=3978486.89
A4	X=839895.87 Y=3978519.00	X4	X=839908.02 Y=3978512.06
A5	X=839931.29 Y=3978538.90	X5	X=839926.78 Y=3978522.60
A6	X=839947.35 Y=3978510.80	X6	X=839940.82 Y=3978498.03
A7	X=839983.27 Y=3978514.64	X7	X=839982.60 Y=3978502.50
A8	X=840022.84 Y=3978505.94	X8	X=840018.15 Y=3978494.68
A9	X=840057.82 Y=3978483.42	X9	X=840050.01 Y=3978474.17
A10	X=840077.64 Y=3978461.70	X10	X=840068.81 Y=3978453.57
A11	X=840101.70 Y=3978435.79	X11	X=840091.79 Y=3978428.84
A12	X=840117.47 Y=3978405.18	X12	X=840110.75 Y=3978392.02
A13	X=840147.53 Y=3978409.73	X13	X=840144.59 Y=3978397.15
A14	X=840200.19 Y=3978372.97	X14	X=840192.17 Y=3978363.93
A15	X=840220.14 Y=3978350.66	X15	X=840209.88 Y=3978344.14
A16	X=840228.65 Y=3978330.71	X16	X=840218.52 Y=3978323.86
A17	X=840249.18 Y=3978310.23	X17	X=840238.99 Y=3978303.44
A18	X=840263.87 Y=3978274.51	X18	X=840252.52 Y=3978270.56
A19	X=840264.09 Y=3978273.76	X19	X=840256.19 Y=3978257.77
A20	X=840276.67 Y=3978278.69	X20	X=840276.28 Y=3978265.65
A21	X=840300.09 Y=3978267.84	X21	X=840288.63 Y=3978259.92
A22	X=840302.12 Y=3978239.62	X22	X=840290.60 Y=3978232.56
A23	X=840307.33 Y=3978236.48	X23	X=840300.00 Y=3978226.89
A24	X=840328.55 Y=3978216.19	X24	X=840319.03 Y=3978208.69
A25	X=840345.83 Y=3978186.53	X25	X=840338.70 Y=3978174.94
A26	X=840373.82 Y=3978184.84	X26	X=840370.28 Y=3978173.03
A27	X=840425.19 Y=3978155.24	X27	X=840419.98 Y=3978144.39
A28	X=840481.51 Y=3978133.22	X28	X=840477.59 Y=3978121.86
A29	X=840527.00 Y=3978119.55	X29	X=840523.43 Y=3978108.09
A30	X=840599.67 Y=3978096.08	X30	X=840595.82 Y=3978084.71
A31	X=840649.95 Y=3978078.27	X31	X=840648.22 Y=3978066.15
A32	X=840720.89 Y=3978082.38	X32	X=840720.09 Y=3978070.31
A33	X=840774.22 Y=3978072.08	X33	X=840772.67 Y=3978060.16
A34	X=840840.70 Y=3978067.62	X34	X=840837.61 Y=3978055.80
A35	X=840897.99 Y=3978040.39	X35	X=840894.34 Y=3978028.84
A36	X=840945.63 Y=3978032.29	X36	X=840943.59 Y=3978020.47
A37	X=840991.85 Y=3978024.17	X37	X=840986.67 Y=3978012.89
A38	X=841006.28 Y=3978012.32	X38	X=840998.34 Y=3978003.32
A39	X=841034.31 Y=3977985.75	X39	X=841024.79 Y=3977978.23

A1 : X=841046.82 Y=3977991.84 X=841033.32 Y=3977973.52

(ΑΕΚ 53/τ.Δ'/14-02-...)

Χειράκης Η. Ιωάννης
Αγρον. & Τοπογράφος Μηχανικός ΠΕ/Β'
Υπουργείο Οικονομικών
Αρ. Τ.Ε.Ε.: 72836

ΥΠΟΜΝΗΜΑ ΕΠΙΤΡΟΠΗΣ

1. Η καθοριοθείσα οριογραμμή αιγιαλού αποτελεί το όριο των μεγίστων, πλην συνήθων αναβάσεων του κύματος, προσαυξημένο κατά 12.00 μ. για τις εκτός οικισμού ή σχεδίου πόλεως περιοχές, σύμφωνα με τις διατάξεις του άρθρου 3 του Κ.Δ. 132/1929, που διατηρήθηκε σε ισχύ, δυνάμει του άρθρου 8 του Ν. 510/1947.
2. Το παρόν συνοδεύει την από 15/06/06 αιτιολογική έκθεση της επιτροπής καθορισμού ορίων αιγιαλού και παραλίας (την προβλεπόμενη από τις διατάξεις του άρθρου 3 του νόμου 2971/2001
3. Επιπεδόων για τη χάραξη της γραμμής αιγιαλού είναι ο ΔΗΜΟΣ ΝΟΤΙΑΣ ΡΟΔΟΥ
4. Ο καθορισμός των οριογραμμών αιγιαλού και παραλίας διενεργείται για πρώτη φορά στην περιοχή αυτή.
5. ——— Μαύρη γραμμή, οριογραμμή μέγιστου χειμέριου κύματος
6. ——— Κόκκινη γραμμή, γραμμή αιγιαλού

Ρόδος 15/06/06

ΤΑ ΜΕΛΗ ΤΗΣ ΕΠΙΤΡΟΠΗΣ:

ΠΡΟΕΔΡΟΣ

ΤΑΚΤΙΚΑ ΜΕΛΗ

1. Χειράκης Η. Ιωάννης
Αγρον. & Τοπογράφος Μηχανικός ΠΕ/Β'
Υπουργείο Οικονομίας & Οικονομικών
Αρ. Τ.Ε.Ε.: 72836

2.

3.

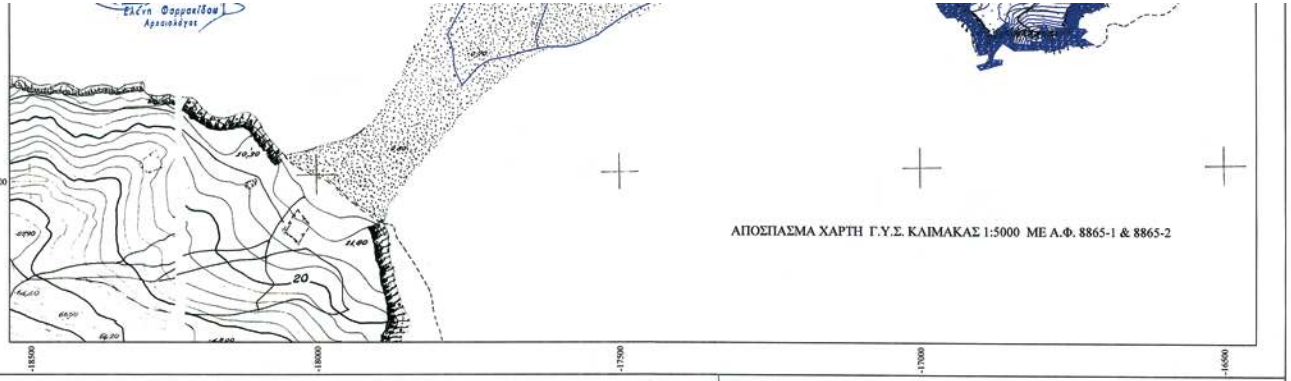

ΑΠΟΣΠΑΣΜΑ ΧΑΡΤΗ Γ.Υ.Σ. ΚΛΙΜΑΚΑΣ 1:5000 ΜΕ Α.Φ. 8865-1 & 8865-2

ΑΠΟΣΠΑΣΜΑ ΧΑΡΤΗ Γ.Υ.Σ. Φ.Χ. 1:50000 2913 ΙΙ ΓΕΝΝΑΔΙΟΝ

ΕΡΓΟΔΟΤΗΣ

ΕΛΛΗΝΙΚΗ ΔΗΜΟΚΡΑΤΙΑ
ΔΗΜΟΣ ΝΟΤΙΑΣ ΡΟΔΟΥ
ΝΟΜΟΣ ΔΩΔΕΚΑΝΗΣΟΥ

ΕΡΓΟ

ΤΟΠΟΓΡΑΦΙΚΟ ΥΠΟΒΑΘΡΟ ΓΙΑ ΤΟΝ ΚΑΘΟΡΙΣΜΟ ΑΙΓΙΑΛΟΥ ΚΑΙ ΠΑΡΑΛΙΑΣ ΣΤΗ ΘΕΣΗ "ΜΑΧΑΙΡΙΑ" ΣΤΟ ΠΡΑΣΟΝΗΣΙ ΝΟΤΙΑΣ ΡΟΔΟΥ

ΔΙΑΝΟΜΗ ΠΙΝΑΚΙΔΩΝ	ΘΕΜΑ	ΚΛΙΜΑΚΑ 1:500	
	ΟΡΙΖΟΝΤΙΟΓΡΑΦΙΑ	1:5000	1:50000
	ΥΨΟΜΕΤΡΙΚΗ ΑΠΟΤΥΠΩΣΗ	ισοδιάσταση λ = 1.00 μ.	
Π1 Π2	ΓΕΝΙΚΟ ΤΟΠΟΓΡΑΦΙΚΟ	αρ. πινακίδας : Π2	
	Ε.Γ.Σ.Α. (Ελληνικό γεωδαιτικό σύστημα αναφοράς) ΕΛΛΕΡΟΕΙΔΕΣ : G.R.S. 80 Προβολή Μερκατορική Προβολή Κεντρικός μεσημβρινός λ=24	αρ. σχεδίου : Τ1	

ΘΕΩΡΗΘΗΚΕ
Ρόδος 14-3-2012
Ο Προϊστ. Τοπογρ. Υπηρεσ. ...

ΕΛΕΓΧΘΗΚΕ ως προς την ακρίβεια της αποτύπωσης
Ρόδος 14-03-2012
Ο Μηχανικός της Κτηματικής Υπηρεσίας Δωδεκανήσου
Χειράκης Η. Ιωάννης
Αγρον. & Τοπογράφος Μηχανικός ΠΕ/Β'
Υπουργείο Οικονομικών
Αρ. Τ.Ε.Ε.: 72836

ΑΝΑΔΟΧΟΣ ΜΕΛΕΤΗΣ: ΑΘΕΝΑ-ΒΑΣΙΛΕΙΑΔΗ ΕΛΕΥΘΕΡΙΑ | αγρ. τοπογράφος μηχ.

ΘΕΩΡΗΘΗΚΕ	ΕΛΕΓΧΘΗΚΕ	ΣΥΝΤΑΞΗ
Ο Προϊστάμενος Τ.Υ. ΕΥΑΓΓΕΛΟΣ ΔΙΑΛΕΚΗΣ Τ. ΤΠΕΜΗΣ ΠΕ ΤΟΠΟΓΡΑΦΟΣ ΠΕ	ΦΕΙΖΙΑΔΗΣ ΠΑΝΤΕΛΗΣ ΤΟΠΟΓΡΑΦΟΣ ΜΗΧΑΝΟΣ	ΕΛΕΥΘΕΡΙΑ Β. ΒΑΣΙΛΕΙΑΔΗ ΔΙΠΛΩΜΑΤΟΥΧΟΣ ΑΓΡΟΝΟΜΟΣ (ΤΟΠΟΓΡΑΦΟΣ ΜΗΧΑΝΙΚΟΣ Δ.Π.Θ. Α.Μ.ΤΕΕ 60505-Α.Μ.ΕΜΠ 045107) 18-20 ΤΟΣΙΤΣΑ 2 ΔΗΜ. ΘΕΟΔΩΡΑΚΗ 20 ΓΟΥΔΙ 661 00 ΤΗΛ. 02410 76045, ΚΙΝ. 0944 422448
Ρόδος 21/8 2005	Ρόδος 21/8 2005	ΑΘΕΝΑ-ΒΑΣΙΛΕΙΑΔΗ ΕΛΕΥΘΕΡΙΑ αγρ. τοπογράφος μηχ. Ρόδος Απρίλιος 2005

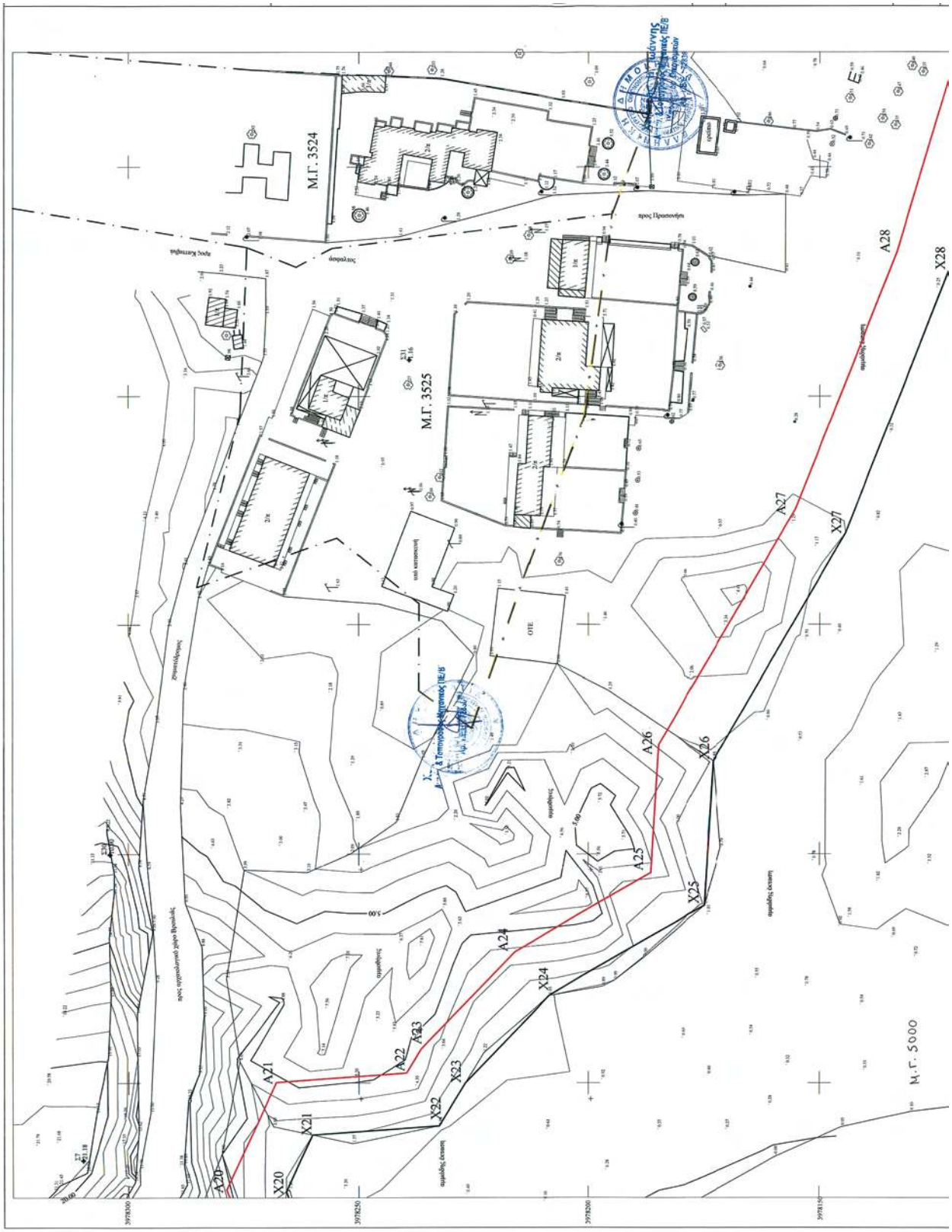

ΕΘΝΙΚΟ ΤΥΠΟΓΡΑΦΕΙΟ
Για τεχνικούς λόγους στο σχεδιάγραμμα, έγινε σμίκρυνση, κατά ποσοστό 40%

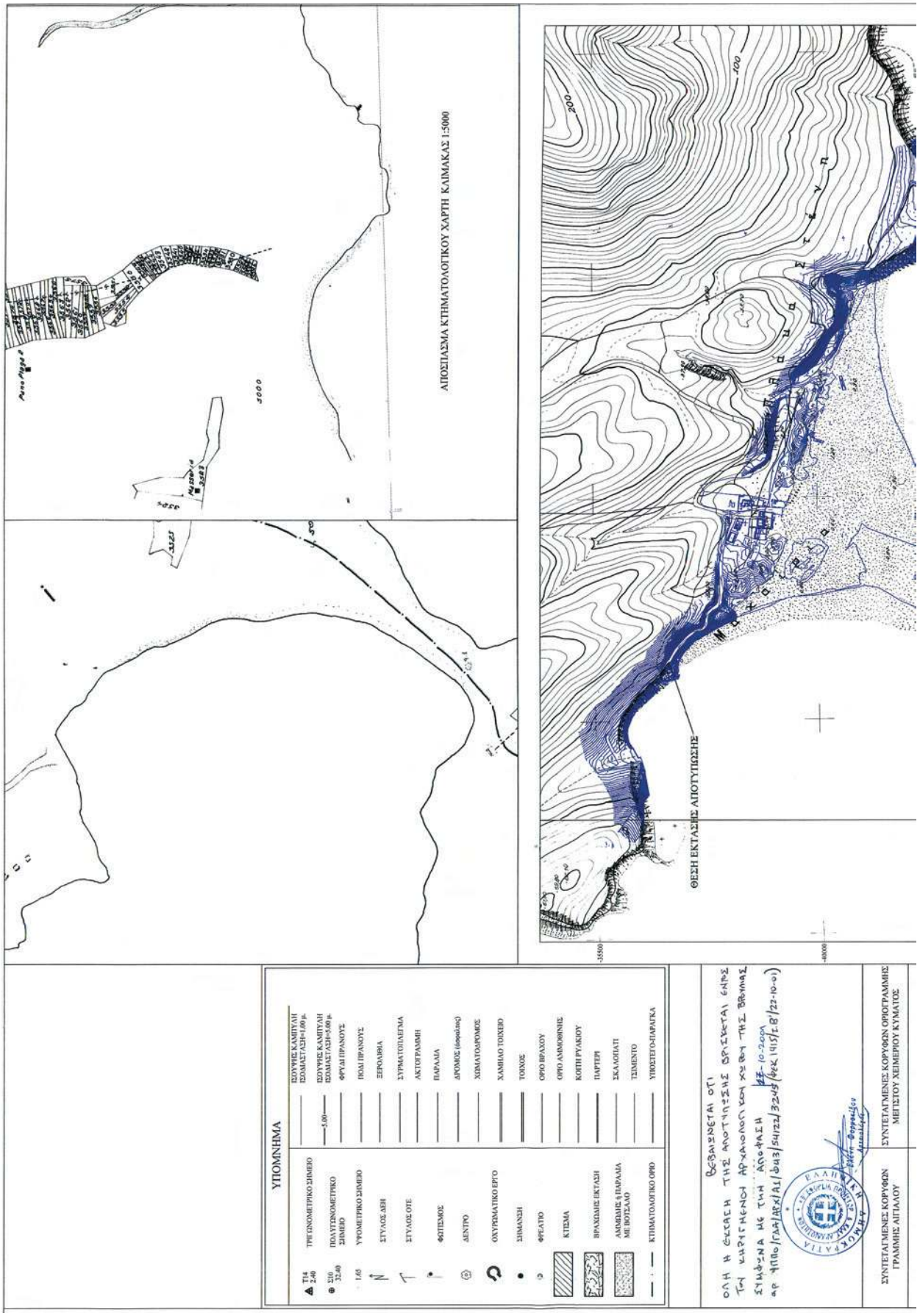
ΑΠΟΣΠΑΣΜΑ ΚΤΗΜΑΤΟΛΟΓΙΚΟΥ ΧΑΡΤΗ ΚΑΙΜΑΚΑΣ 1:5000
ΘΕΣΗ ΕΚΤΑΣΗΣ ΑΠΟΤΥΠΩΣΗΣ
ΥΠΟΜΝΗΜΑ
ΤΡΙΓΩΝΟΜΕΤΡΙΚΟ ΣΗΜΕΙΟ
ΠΟΛΥΓΩΝΟΜΕΤΡΙΚΟ ΣΗΜΕΙΟ
ΥΨΟΜΕΤΡΙΚΟ ΣΗΜΕΙΟ
ΣΤΥΛΟΣ ΔΕΗ
ΣΤΥΛΟΣ ΟΤΕ
ΦΩΤΙΣΜΟΣ
ΔΕΝΤΡΟ
ΟΧΥΡΩΜΑΤΙΚΟ ΕΡΓΟ
ΣΗΜΑΝΣΗ
ΦΡΕΑΤΙΟ
ΚΤΙΣΜΑ
ΒΡΑΧΩΔΗΣ ΕΚΤΑΣΗ
ΑΜΜΩΔΗΣ ΑΙΓΙΑΛΟΣ ΜΕ ΒΟΤΣΑΛΟ
ΚΤΗΜΑΤΟΛΟΓΙΚΟ ΟΡΙΟ
ΙΣΟΥΨΗΣ ΚΑΜΠΥΛΗ ΙΣΟΔΙΑΣΤΑΣΗΣ 1.00 μ.
ΙΣΟΥΨΗΣ ΚΑΜΠΥΛΗ ΙΣΟΔΙΑΣΤΑΣΗΣ 5.00 μ.
ΦΡΥΔΙ ΠΡΑΝΟΥΣ
ΠΟΔΙ ΠΡΑΝΟΥΣ
ΞΕΡΟΛΙΜΝΑ
ΣΥΡΜΑΤΟΠΛΕΓΜΑ
ΑΚΤΟΓΡΑΜΜΗ
ΠΑΡΑΛΙΑ
ΔΗΜΟΣΙΟΣ (ύφαλος)
ΧΩΜΑΤΟΔΡΟΜΟΣ
ΧΑΜΗΛΟ ΤΟΙΧΕΙΟ
ΤΟΙΧΟΣ
ΟΡΙΟ ΒΡΑΧΟΥ
ΟΡΙΟ ΑΜΜΟΜΗΝΗΣ
ΚΟΗΤΗ ΡΥΑΚΙΟΥ
ΠΑΡΤΕΡΙ
ΣΚΑΛΟΠΑΤΙ
ΤΣΙΜΕΝΤΟ
ΥΠΟΣΤΕΓΟ ΠΑΡΑΓΚΑ
ΒΕΒΑΙΟΥΤΑΙ ΟΤΙ ΟΛΗ Η ΕΚΤΑΣΗ ΤΗΣ ΑΠΟΤΥΠΩΣΗΣ ΒΡΙΣΚΕΤΑΙ ΕΝΤΟΣ ΤΗΣ ΚΑΤΑΓΕΓΡΑΜΕΝΗΣ ΑΡΧΑΙΟΛΟΓΙΚΗΣ ΚΑΙ ΧΩΡΑΣ ΤΗΣ ΒΑΣΗΣ ΣΥΜΦΩΝΑ ΜΕ ΤΗΝ ΑΠΟΦΑΣΗ αρ. ΥΠΠΟ/ΓΑΚ/ΑΡΧΑΙ/Φ43/5412α/3245/ΦΕΚ 1415/τ.Β'/22-10-01)
ΕΛΛΗΝΙΚΗ ΔΗΜΟΚΡΑΤΙΑ
ΣΥΝΤΕΤΑΓΜΕΝΕΣ ΚΟΡΥΦΩΝ ΓΡΑΜΜΗΣ ΑΙΓΙΑΛΟΥ
ΣΥΝΤΕΤΑΓΜΕΝΕΣ ΚΟΡΥΦΩΝ ΟΡΙΟΓΡΑΜΜΗΣ ΜΕΓΕΤΟΥΣ ΧΕΙΜΕΡΙΟΥ ΚΥΜΑΤΟΣ

X29
X28
Μ.Γ. 5080
ΕΛΛΗΝΙΚΗ ΔΗΜΟΚΡΑΤΙΑ
ΥΠΟΥΡΓΕΙΟ ΔΙΚΑΙΟΣΥΝΗΣ
ΚΤΗΜΑΤΟΛΟΓΙΟ ΡΟΔΟΥ
ΤΗΛ 2241022239
ΤΕΧΝΙΚΗ ΕΚΘΕΣΗ
Η ΑΠΟ 14-03-2012 ΕΠΙΤΡΟΠΗ
ΤΑ ΠΑΡΟΝΤΑ ΜΕΛΗ
Ο ΠΡΟΕΔΡΟΣ
Ο ΓΡΑΜΜΑΤΕΑΣ
ΔΗΜΟΚΡΑΤΙΑ

A1	X=839826.90 Y=3978458.30	X1	X=839830.00 Y=3978446.71
A2	X=839881.84 Y=3978472.98	X2	X=839888.71 Y=3978462.40
A3	X=839896.46 Y=3978491.03	X3	X=839908.55 Y=3978486.89
A4	X=839895.87 Y=3978519.00	X4	X=839908.02 Y=3978512.06
A5	X=839931.29 Y=3978538.90	X5	X=839926.78 Y=3978522.60
A6	X=839947.35 Y=3978510.80	X6	X=839940.82 Y=3978498.03
A7	X=839983.27 Y=3978514.64	X7	X=839982.60 Y=3978502.50
A8	X=840022.84 Y=3978505.94	X8	X=840018.15 Y=3978494.68
A9	X=840057.82 Y=3978483.42	X9	X=840050.01 Y=3978474.17
A10	X=840077.64 Y=3978461.70	X10	X=840068.81 Y=3978453.57
A11	X=840101.70 Y=3978435.79	X11	X=840091.79 Y=3978428.84
A12	X=840117.47 Y=3978405.18	X12	X=840110.75 Y=3978392.02
A13	X=840147.53 Y=3978409.73	X13	X=840144.59 Y=3978397.15
A14	X=840200.19 Y=3978372.97	X14	X=840192.17 Y=3978363.93
A15	X=840220.14 Y=3978350.66	X15	X=840209.88 Y=3978344.14
A16	X=840228.65 Y=3978330.71	X16	X=840218.52 Y=3978323.86
A17	X=840249.18 Y=3978310.23	X17	X=840238.99 Y=3978303.44
A18	X=840263.87 Y=3978274.51	X18	X=840252.52 Y=3978270.56
A19	X=840264.09 Y=3978273.76	X19	X=840256.19 Y=3978257.77
A20	X=840276.67 Y=3978278.69	X20	X=840276.28 Y=3978265.65
A21	X=840300.09 Y=3978267.84	X21	X=840288.63 Y=3978259.92
A22	X=840302.12 Y=3978239.62	X22	X=840290.60 Y=3978232.56
A23	X=840307.33 Y=3978236.48	X23	X=840300.00 Y=3978226.89
A24	X=840328.55 Y=3978216.19	X24	X=840319.03 Y=3978208.69
A25	X=840345.83 Y=3978186.53	X25	X=840338.70 Y=3978174.94
A26	X=840373.82 Y=3978184.84	X26	X=840370.28 Y=3978173.03
A27	X=840425.19 Y=3978155.24	X27	X=840419.98 Y=3978144.39
A28	X=840481.51 Y=3978133.22	X28	X=840477.59 Y=3978121.86
A29	X=840527.00 Y=3978119.55	X29	X=840523.43 Y=3978108.09
A30	X=840599.67 Y=3978096.08	X30	X=840595.82 Y=3978084.71
A31	X=840649.95 Y=3978078.27	X31	X=840648.22 Y=3978066.15
A32	X=840720.89 Y=3978082.38	X32	X=840720.09 Y=3978070.31
A33	X=840774.22 Y=3978072.08	X33	X=840772.67 Y=3978060.16
A34	X=840840.70 Y=3978067.62	X34	X=840837.61 Y=3978055.80
A35	X=840897.99 Y=3978040.39	X35	X=840894.34 Y=3978028.84
A36	X=840945.63 Y=3978032.29	X36	X=840943.59 Y=3978020.47
A37	X=840991.85 Y=3978024.17	X37	X=840986.67 Y=3978012.89
A38	X=841006.28 Y=3978012.32	X38	X=840998.34 Y=3978003.32
A39	X=841034.31 Y=3977985.75	X39	X=841024.79 Y=3977978.23

A1: X=841048.72 Y=3977988.07 X1: X=841039.39 Y=3977973.52
(ΦΕΚ 53/τ.Δ'/14-02-07)

Χειράκης Η. Ιωάννης
Αγρον. & Τοπογράφος Μηχανικός ΠΕ/Β'
Υπηρεσίας Οικονομικών
Α.Μ.Τ.Ε.Ε. : 72838

ΥΠΟΜΝΗΜΑ ΕΠΙΤΡΟΠΗΣ

1. Η καθορισθείσα οριογραμμή αιγιαλού αποτελεί το όριο των μεγίστων, πλην συνήθων αναβάσεων του κύματος, προσηυξημένο κατά 12.00 μ. για τις εκτός οικισμού ή σχεδίου πόλεως περιοχές, σύμφωνα με τις διατάξεις του άρθρου 3 του Κ.Δ. 132/1929, που διατηρήθηκε σε ισχύ, δυνάμει του άρθρου 8 του Ν. 510/1947.
2. Τα παρόν συνοδεύει την από 15.06.06 σχετική έκθεση της επιτροπής καθορισμού ορίων αιγιαλού και παραλίας, (την προβλεπόμενη από τις διατάξεις του άρθρου 3 του νόμου 2971/2001
3. Εποπτεύουν για τη χάραξη της γραμμής αιγιαλού είναι ο ΔΗΜΟΣ ΝΟΤΙΑΣ ΡΟΔΟΥ
4. Ο καθορισμός των οριογραμμών αιγιαλού και παραλίας διενεργείται για πρώτη φορά στην περιοχή αυτή.
5. Μαύρη γραμμή, οριογραμμή μέγιστου χειμέριου κύματος
6. Κόκκινη γραμμή, γραμμή αιγιαλού

Ρόδος 15.06.06

ΤΑ ΜΕΛΗ ΤΗΣ ΕΠΙΤΡΟΠΗΣ

ΠΡΟΕΔΡΟΣ

ΤΑ ΜΕΛΗ
1. Χειράκης Η. Ιωάννης
Αγρον. & Τοπογράφος Μηχανικός ΠΕ/Β'
Υπηρεσίας Οικονομικών
Α.Μ.Τ.Ε.Ε. : 72838
2. Χ. Ζερβουδάκη
3.

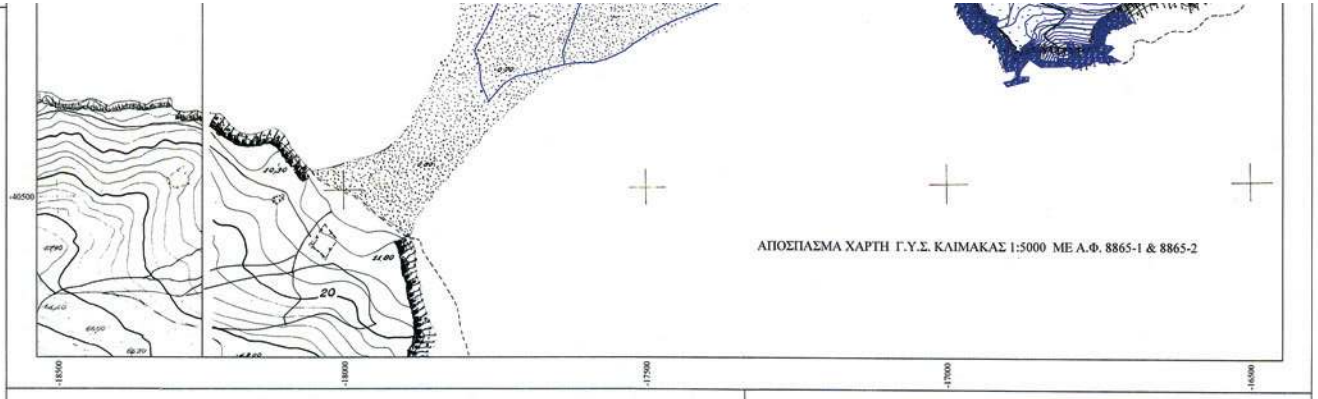

ΑΠΟΣΠΑΣΜΑ ΧΑΡΤΗ Γ.Υ.Σ. Φ.Χ. 1:50000 2913 ΙΙ ΓΕΝΝΑΔΙΟΝ

ΕΡΓΟΔΟΤΗΣ

ΕΛΛΗΝΙΚΗ ΔΗΜΟΚΡΑΤΙΑ
ΔΗΜΟΣ ΝΟΤΙΑΣ ΡΟΔΟΥ
ΝΟΜΟΣ ΔΩΔΕΚΑΝΗΣΟΥ

ΕΡΓΟ

ΤΟΠΟΓΡΑΦΙΚΟ ΥΠΟΒΑΘΡΟ ΓΙΑ ΤΟΝ ΚΑΘΟΡΙΣΜΟ ΑΙΓΙΑΛΟΥ ΚΑΙ ΠΑΡΑΛΙΑΣ ΣΤΗ ΘΕΣΗ "ΜΑΧΑΙΡΙΑ" ΣΤΟ ΠΡΑΣΟΝΗΣΙ ΝΟΤΙΑΣ ΡΟΔΟΥ

ΔΙΑΝΟΜΗ ΠΙΝΑΚΙΔΩΝ	ΘΕΜΑ	ΚΛΙΜΑΚΑ 1:500
	ΟΡΙΖΟΝΤΙΟΓΡΑΦΙΑ	1:5000 1:50000
	ΥΨΟΜΕΤΡΙΚΗ ΑΠΟΤΥΠΩΣΗ	ισοδιάσταση 1 = 1.00 μ.
Π1 Π2 Π3 Π4 Π5	ΓΕΝΙΚΟ ΤΟΠΟΓΡΑΦΙΚΟ	αρ. πινακίδας : Π3

Ε.Γ.Σ.Α. (Ελληνικό γεωδαιτικό σύστημα αναφοράς)
ΕΛΛΕΡΨΟΕΙΔΕΣ : G.R.S. 80
Εγκάρσια Μερκατορική Προβολή
Κεντρικός μεσημβρινός λ=24

ΘΕΩΡΗΘΗΚΕ
Ο Προϊστάμενος Υ.Υ.
Ρόδος 21/3/2005

ΕΛΕΓΧΘΗΚΕ
ΦΕΙΖΙΑΝΗΣ ΠΑΝΤΕΛΗΣ
ΤΟΠΟΓΡΑΦΟΣ ΜΗΧΑΝΟΣ
Ρόδος 21/4/2005

ΣΥΝΤΑΞΗ
ΕΛΕΥΘΕΡΙΑ Β. ΒΑΣΙΛΕΙΑΔΗ
ΔΙΠΛΩΜΑΤΟΥΧΟΣ
ΑΓΡΟΝΟΜΟΣ ΤΟΠΟΓΡΑΦΟΣ ΜΗΧΑΝΙΚΟΣ Α.Π.Θ.
Α.Μ. ΤΕΕ 60516 - Α.Μ. ΟΕΣΟΤΕ 46 - ΔΟΥ ΡΟΔΟΥ 7542
ΔΗΜ. ΘΕΟΔΩΡΑΚΗ 20 ΡΟΔΟΣ 851 00
ΤΗΛ. 02410 76045, ΚΙΝ. 0944 422458
ΑΘΗΝΑ-ΒΑΣΙΛΕΙΑΔΗ ΕΛΕΥΘΕΡΙΑ αγρ. τοπογ/φος μηχ.
Ρόδος Απρίλιος 2005

Ελεγχθηκε ως προς την ακριβεια της αποτυπωσης
Ρόδος 14.03.2012
Ο Μηχανικός της Υπηρεσίας Δωδεκανήσου
Χειράκης Η. Ιωάννης
Αγρον. & Τοπογράφος Μηχανικός ΠΕ/Β
Υπηρεσίας Οικονομικών
Α.Μ.Τ.Ε.Ε. : 72838

Αρ. σχεδίου : Τ1

ΑΝΑΔΟΧΟΣ ΜΕΛΕΤΗΣ : ΑΘΕΝΑ-ΒΑΣΙΛΕΙΑΔΗ ΕΛΕΥΘΕΡΙΑ αγρ. τοπογραφος μηχ.

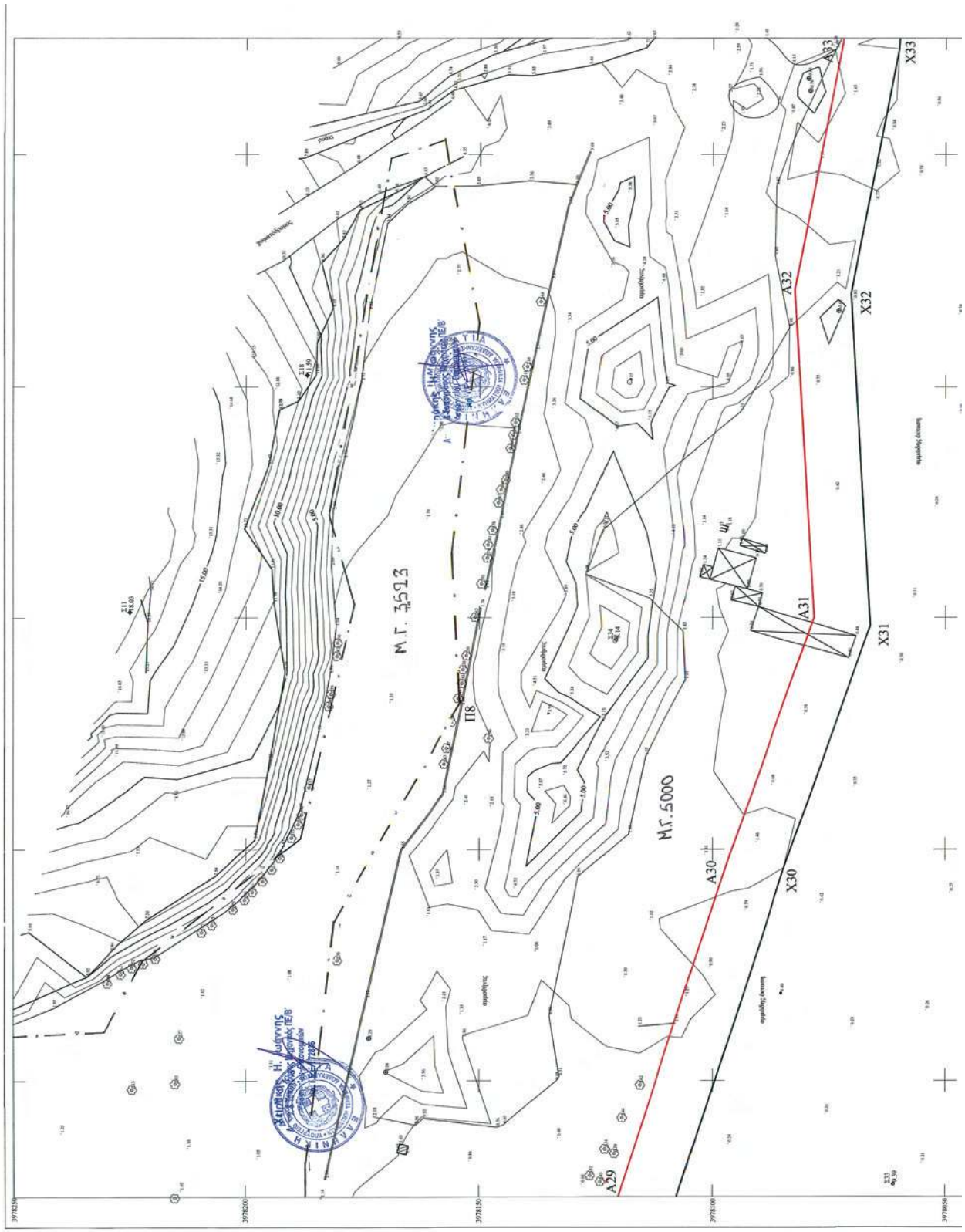

ΕΘΝΙΚΟ ΤΥΠΟΓΡΑΦΕΙΟ
Για τεχνικούς λόγους στο σχεδιάγραμμα, έγινε σμίκρυνση, κατά ποσοστό 40%

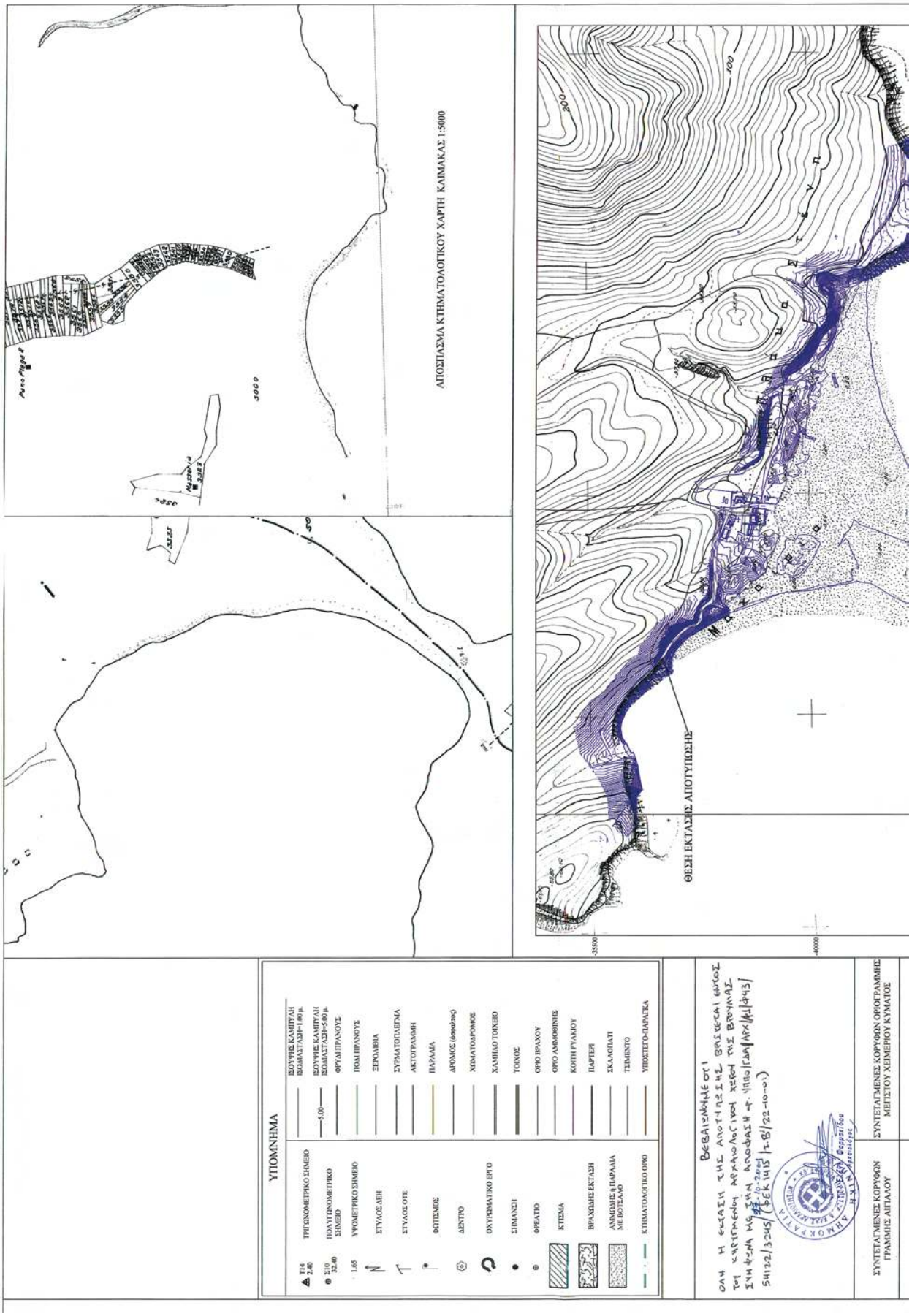
ΑΠΟΣΠΑΣΜΑ ΚΤΗΜΑΤΟΛΟΓΙΚΟΥ ΧΑΡΤΗ ΚΑΙΜΑΚΑΣ 1:5000
ΘΕΣΗ ΕΚΤΑΣΗΣ ΑΠΟΤΥΠΩΣΗΣ
ΥΠΟΜΝΗΜΑ
ΤΡΙΓΩΝΟΜΕΤΡΙΚΟ ΣΗΜΕΙΟ
ΠΟΛΥΓΩΝΟΜΕΤΡΙΚΟ ΣΗΜΕΙΟ
ΥΨΟΜΕΤΡΙΚΟ ΣΗΜΕΙΟ
ΣΤΥΛΟΣ ΔΕΗ
ΣΤΥΛΟΣ ΟΤΕ
ΦΩΤΙΣΜΟΣ
ΔΕΝΤΡΟ
ΟΧΥΡΩΜΑΤΙΚΟ ΕΡΓΟ
ΣΗΜΑΝΣΗ
ΦΡΕΑΤΙΟ
ΚΤΙΣΜΑ
ΒΡΑΧΩΜΕΣ ΕΚΤΑΣΗ
ΑΜΜΩΔΗΣ Η ΠΑΡΑΛΙΑ ΜΕ ΒΟΤΣΑΛΟ
ΚΤΗΜΑΤΟΛΟΓΙΚΟ ΟΡΙΟ
ΙΣΟΥΨΗΣ ΚΑΜΠΥΛΗ ΙΣΟΔΙΑΣΤΑΣΗ=1.00 μ.
ΙΣΟΥΨΗΣ ΚΑΜΠΥΛΗ ΙΣΟΔΙΑΣΤΑΣΗ=5.00 μ.
ΦΡΥΓΑΝΑ ΠΡΑΝΟΥΣ
ΠΟΛΙ ΠΡΑΝΟΥΣ
ΞΕΡΟΛΙΒΙΑ
ΣΥΡΜΑΤΟΠΛΕΓΜΑ
ΑΚΤΟΓΡΑΜΜΗ
ΠΑΡΑΛΙΑ
ΔΡΟΜΟΣ (asphalt)
ΧΕΜΑΤΟΔΡΟΜΟΣ
ΧΑΜΗΛΟ ΤΟΙΧΕΙΟ
ΤΟΙΧΟΣ
ΟΡΙΟ ΙΔΡΑΧΟΥ
ΟΡΙΟ ΑΜΜΩΘΙΝΗΣ
ΚΟΠΗ ΡΥΑΚΙΟΥ
ΠΑΡΤΕΡΙ
ΣΚΑΛΟΠΛΑΤΙ
ΤΣΙΜΕΝΤΟ
ΥΠΟΣΤΕΓΟ-ΠΑΡΑΓΚΑ
ΒΕΒΑΙΩΜΕΝΗ ΟΤΙ Η ΕΚΤΑΣΗ ΤΗΣ ΑΠΟΤΥΠΩΣΗΣ ΒΡΙΣΚΕΤΑΙ ΕΝΤΟΣ ΤΟΥ ΚΑΘΙΣΤΑΜΕΝΟΥ ΑΡΧΑΙΟΛΟΓΙΚΟΥ ΧΩΡΟΥ ΤΗΣ ΒΟΥΛΑΣ ΣΥΜΦΩΝΑ ΜΕ ΤΗΝ ΑΠΟΦΑΣΗ Η.Υ. ΥΠΠΟ/ΓΔΑΙΑΧΑ/Δ/43/ 54122/3245/ΦΕΚ 1415 Β/22-10-01)
ΣΥΝΤΕΤΑΓΜΕΝΕΣ ΓΡΑΜΜΗΣ ΑΙΓΙΑΛΟΥ
ΣΥΝΤΕΤΑΓΜΕΝΕΣ ΚΟΡΥΦΩΝ ΟΡΙΟΓΡΑΜΜΗΣ ΜΕΤΡΙΟΥ ΧΕΙΜΕΡΙΟΥ ΚΥΜΑΤΟΣ


Η ΑΠΟ 14-03-2012 ΕΠΙΤΡΟΠΗ
ΤΑ ΠΑΡΟΝΤΑ ΜΕΛΗ
Ο ΠΡΟΕΔΡΟΣ
Π. ΤΡΙΑΝΤΑΦΥΛΛΑΣ
Ο ΓΡΑΜΜΑΤΕΑΣ
Ι. ΧΑΤΖΑΚΗΣ
1. Ι. ΧΑΤΖΑΚΗΣ
2. Ι. ΑΒΡΑΜΙΟΥ
3. Γ. ΧΑΤΖΑΚΗΣ
4. Κ. ΦΛΕΜΑΚΙΔΗΣ
ΕΛΛΗΝΙΚΗ ΔΗΜΟΚΡΑΤΙΑ
ΥΠΟΥΡΓΕΙΟ ΔΙΚΑΙΟΣΥΝΗΣ
ΚΤΗΜΑΤΟΛΟΓΙΟ ΡΟΔΟΥ
ΡΟΔΟΣ 85100
ΤΗΛ 2241022239
ΤΕΧΝΙΚΗ ΕΚΘΕΣΗ
Ν.Γ. 5000
3978000
3977950
3977900
3977850
840525
840550
840600
840650
840700
840750
840775

A1	:	X=839826.90	Y=3978458.30	X1 :	X=839830.00 Y=3978446.71
A2	:	X=839881.84	Y=3978472.98	X2 :	X=839888.71 Y=3978462.40
A3	:	X=839896.46	Y=3978491.03	X3 :	X=839908.55 Y=3978486.89
A4	:	X=839895.87	Y=3978519.00	X4 :	X=839908.02 Y=3978512.06
A5	:	X=839931.29	Y=3978538.90	X5 :	X=839926.78 Y=3978522.60
A6	:	X=839947.35	Y=3978510.80	X6 :	X=839940.82 Y=3978498.03
A7	:	X=839983.27	Y=3978514.64	X7 :	X=839982.60 Y=3978502.50
A8	:	X=840022.84	Y=3978505.94	X8 :	X=840018.15 Y=3978494.68
A9	:	X=840057.82	Y=3978483.42	X9 :	X=840050.01 Y=3978474.17
A10	:	X=840077.64	Y=3978461.70	X10 :	X=840068.81 Y=3978453.57
A11	:	X=840101.70	Y=3978435.79	X11 :	X=840091.79 Y=3978428.84
A12	:	X=840117.47	Y=3978405.18	X12 :	X=840110.75 Y=3978392.02
A13	:	X=840147.53	Y=3978409.73	X13 :	X=840144.59 Y=3978397.15
A14	:	X=840200.19	Y=3978372.97	X14 :	X=840192.17 Y=3978363.93
A15	:	X=840220.14	Y=3978350.66	X15 :	X=840209.88 Y=3978344.14
A16	:	X=840228.65	Y=3978330.71	X16 :	X=840218.52 Y=3978323.86
A17	:	X=840249.18	Y=3978310.23	X17 :	X=840238.99 Y=3978303.44
A18	:	X=840263.87	Y=3978274.51	X18 :	X=840252.52 Y=3978270.56
A19	:	X=840264.09	Y=3978273.76	X19 :	X=840256.19 Y=3978257.77
A20	:	X=840276.67	Y=3978278.69	X20 :	X=840276.28 Y=3978265.65
A21	:	X=840300.09	Y=3978267.84	X21 :	X=840288.63 Y=3978259.92
A22	:	X=840302.12	Y=3978239.62	X22 :	X=840290.60 Y=3978232.56
A23	:	X=840307.33	Y=3978236.48	X23 :	X=840300.00 Y=3978226.89
A24	:	X=840328.55	Y=3978216.19	X24 :	X=840319.03 Y=3978208.69
A25	:	X=840345.83	Y=3978186.53	X25 :	X=840338.70 Y=3978174.94
A26	:	X=840373.82	Y=3978184.84	X26 :	X=840370.28 Y=3978173.03
A27	:	X=840425.19	Y=3978155.24	X27 :	X=840419.98 Y=3978144.39
A28	:	X=840481.51	Y=3978133.22	X28 :	X=840477.59 Y=3978121.86
A29	:	X=840527.00	Y=3978119.55	X29 :	X=840523.43 Y=3978108.09
A30	:	X=840599.67	Y=3978096.08	X30 :	X=840595.82 Y=3978084.71
A31	:	X=840649.95	Y=3978078.27	X31 :	X=840648.22 Y=3978066.15
A32	:	X=840720.89	Y=3978082.38	X32 :	X=840720.09 Y=3978070.31
A33	:	X=840774.22	Y=3978072.08	X33 :	X=840772.67 Y=3978060.16
A34	:	X=840840.70	Y=3978067.62	X34 :	X=840837.61 Y=3978055.80
A35	:	X=840897.99	Y=3978040.39	X35 :	X=840894.34 Y=3978028.84
A36	:	X=840945.63	Y=3978032.29	X36 :	X=840943.59 Y=3978020.47
A37	:	X=840991.85	Y=3978024.17	X37 :	X=840986.67 Y=3978012.89
A38	:	X=841006.28	Y=3978012.32	X38 :	X=840998.34 Y=3978003.32
A39	:	X=841034.31	Y=3977985.75	X39 :	X=841024.79 Y=3977978.23

A1 : X=841048.72 Y=3977981.01 X1 : X=840939.39 Y=3977973.52

(ΦΕΚ 53/τ.Δ'/14-02-07)

Χειράκης Μ. Ιωάννης
Δρ. Αρχ. & Τοπογράφος Μηχανικός ΠΕ/Β'
Υπουργείο Οικονομικών

ΥΠΟΜΝΗΜΑ ΕΠΙΤΡΟΠΗΣ

1. Η καθορισθείσα οριογραμμή αιγιαλού αποτελεί το όριο των μεγίστων, πλην συνήθων ανεμβάσεων του κύματος, προσηυξημένο κατά 12.00 μ. για τις εκτός οικισμού ή σχεδίου πόλεως περιοχές, σύμφωνα με τις διατάξεις του άρθρου 3 του Κ.Δ. 122/1929, που διατηρήθηκε σε ισχύ, δυνάμει του άρθρου 8 του Ν. 5101/1947.
2. Το παρόν συνοδεύει την από 15.12.05 γραπτή έκθεση της επιτροπής καθορισμού ορίων αιγιαλού και παραλίας. (την προβλεπόμενη από τις διατάξεις του άρθρου 3 του νόμου 2971/2001
3. Επισυνάπτεται στο τη χάραξη της γραμμής αιγιαλού είναι ο ΔΗΜΟΣ ΝΟΤΙΑΣ ΡΟΔΟΥ
4. Ο καθορισμός των οριογραμμών αιγιαλού και παραλίας διενεργείται για πρώτη φορά στην περιοχή αυτή.
5. Μαύρη γραμμή, οριογραμμή μέγιστου χειμέρινου κύματος
6. Κόκκινη γραμμή, γραμμή αιγιαλού

Ρόδος 15.06.06

ΤΑ ΜΕΛΗ ΤΗΣ ΕΠΙΤΡΟΠΗΣ

ΠΡΟΕΔΡΟΣ

1. Χ. ΣΤΑΜΑΤΟΠΟΥΛΟΣ
2. Χ. Σταματόπουλος
3.

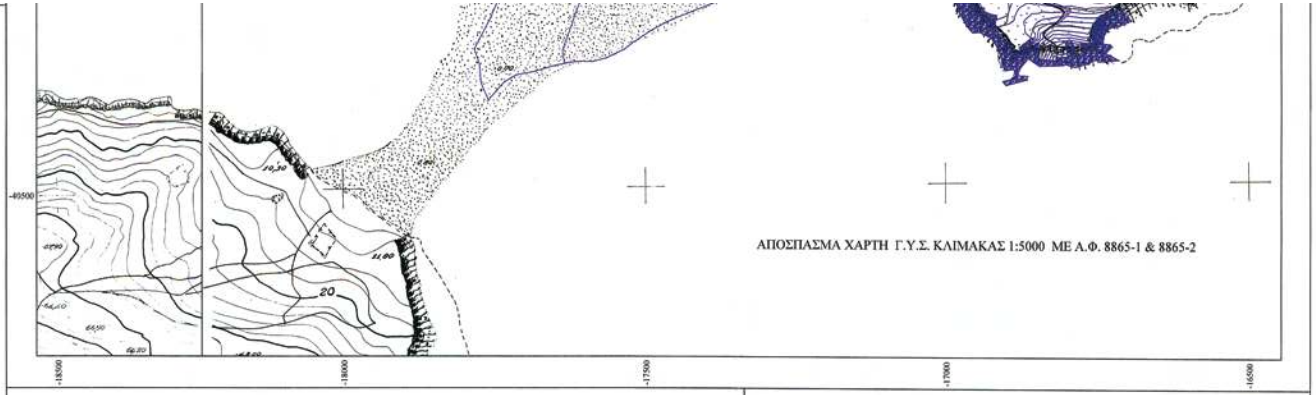

ΑΠΟΣΠΑΣΜΑ ΧΑΡΤΗ Γ.Υ.Σ. Φ.Χ. 1:50000 2913 ΙΙ ΓΕΝΝΑΔΙΟΝ

ΕΡΓΟΔΟΤΗΣ

ΕΛΛΗΝΙΚΗ ΔΗΜΟΚΡΑΤΙΑ
ΔΗΜΟΣ ΝΟΤΙΑΣ ΡΟΔΟΥ
ΝΟΜΟΣ ΔΩΔΕΚΑΝΗΣΟΥ

ΕΡΓΟ

ΤΟΠΟΓΡΑΦΙΚΟ ΥΠΟΒΑΘΡΟ ΓΙΑ ΤΟΝ ΚΑΘΟΡΙΣΜΟ ΑΙΓΙΑΛΟΥ ΚΑΙ ΠΑΡΑΛΙΑΣ ΣΤΗ ΘΕΣΗ "ΜΑΧΑΙΡΙΑ" ΣΤΟ ΠΡΑΣΟΝΗΣΙ ΝΟΤΙΑΣ ΡΟΔΟΥ

ΔΙΑΝΟΜΗ ΠΙΝΑΚΙΔΩΝ	ΘΕΜΑ	ΚΛΙΜΑΚΑ 1:500
	ΟΡΙΖΟΝΤΙΟΓΡΑΦΙΑ	1:5000 1:50000
	ΥΨΟΜΕΤΡΙΚΗ ΑΠΟΤΥΠΩΣΗ	ισοδιάσταση ι = 1.00 μ.
Π1 Π2 Π3 Π4 Π5	ΓΕΝΙΚΟ ΤΟΠΟΓΡΑΦΙΚΟ	αρ. πινακίδας : Π4
		αρ. σχεδίου : T1

14/03/2012
ΘΕΩΡΗΘΗΚΕ
Ο Προϊστ. Κτηγ. Υπηρεσ.ος Δωδεκανήσου

Ε.Γ.Σ.Α. (Ελληνικό γεωδαιτικό σύστημα αναφοράς)
ΕΛΛΕΙΨΟΕΙΔΕΣ : G.R.S. 80
Προβολή Μερκατορική Προβολή
Κεντρικός μεσημβρινός λ=24

Ελέγχθηκε ως προς την ακρίβεια της αποτύπωσης
Ρόδος 14.03.2012
Ο Μηχανικός της Κτηματικής Υπηρεσίας Δωδεκανήσου
Χειράκης Μ. Ιωάννης
Αρχ. & Τοπογράφος Μηχανικός ΠΕ/Β'
Υπουργείο Οικονομικών

Δ.Η.Μ. ΝΟΤΙΑΣ ΡΟΔΟΥ
Δ.Ο.Υ. Ρόδου
Α.Τ.Ε.Ε. : 63927

ΑΝΑΔΟΧΟΣ ΜΕΛΕΤΗΣ : ΑΘΗΝΑ-ΒΑΣΙΛΕΙΑΔΗ ΕΛΕΥΘΕΡΙΑ αρχ. τοπογράφος μηχ.

ΘΕΩΡΗΘΗΚΕ	ΕΛΕΓΧΘΗΚΕ	ΣΥΝΤΑΞΗ
Ο Προϊστάμενος Υ.Π. ΕΚΚΛΗΣΙΑΣΤΗΣ Ι. ΙΩΣΗΦ ΜΕΩΠΟΝΟΣ ΠΕ	ΦΕΙΖΙΔΗΣ ΠΑΝΤΕΛΗΣ ΤΟΠΟΓΡΑΦΟΣ ΜΗΧΚΟΣ	ΕΛΕΥΘΕΡΙΑ Β. ΒΑΣΙΛΕΙΑΔΗ ΔΙΠΛΩΜΑΤΟΥΧΟΣ ΑΓΡΟΝΟΜΟΣ ΤΟΠΟΓΡΑΦΟΣ ΜΗΧΑΝΙΚΟΣ Π.Θ. Α.Μ. ΤΕΕ 60505, Α.Φ.Μ. 045107646 - ΔΟΥ Ρόδου ΔΗΜ. ΘΕΟΔΩΡΑΚΗ 20 ΡΟ 85100 ΤΗΛ. 02410 76045, ΚΙΝ. 09.4422
Ρ.Ρόδος 21/4/2005	Ρ.Ρόδος 21/4/2005	ΑΘΗΝΑ-ΒΑΣΙΛΕΙΑΔΗ ΕΛΕΥΘΕΡΙΑ αρχ. τοπ/φος μηχ. Ρόδος Απρίλιος 2005

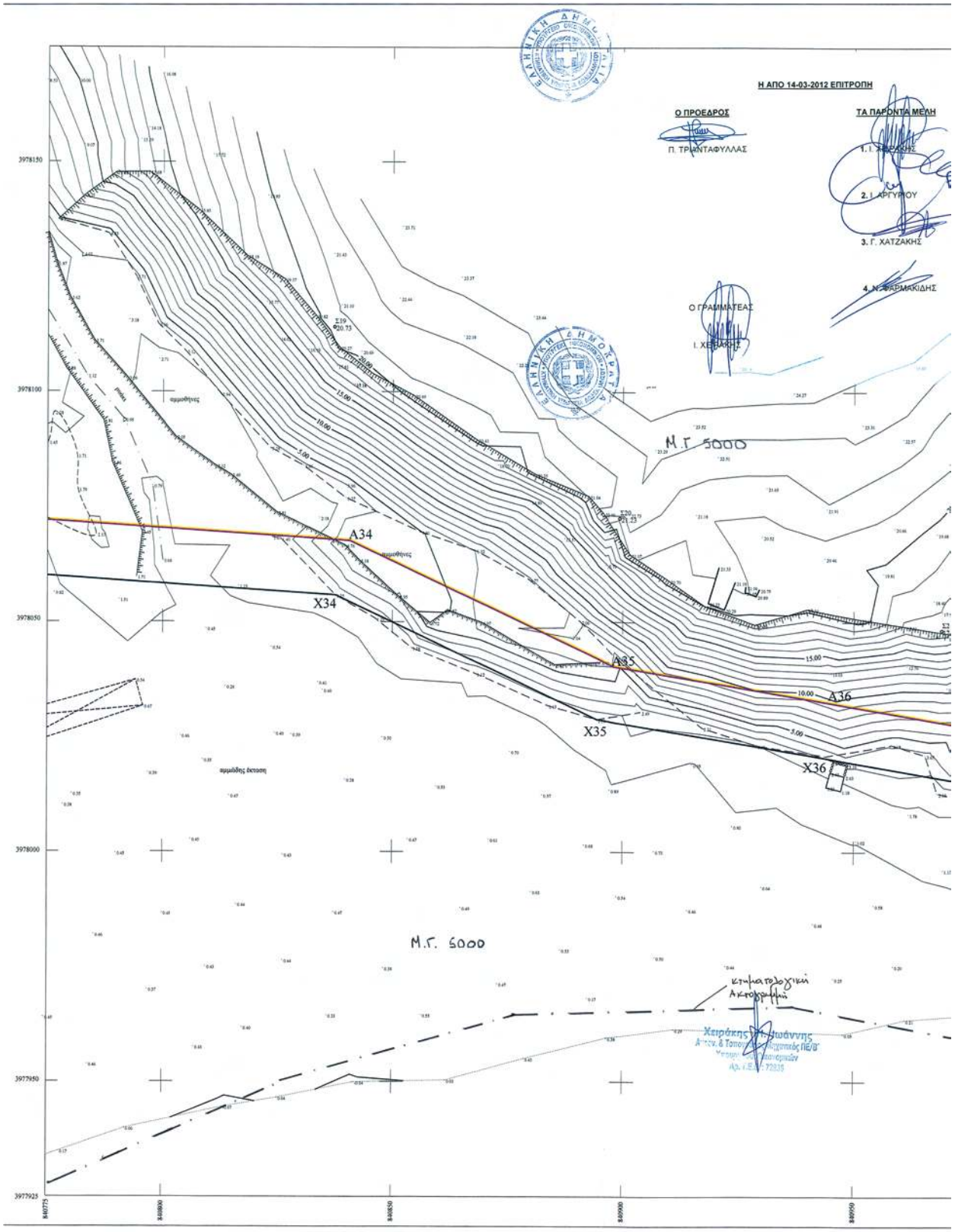

ΕΘΝΙΚΟ ΤΥΠΟΓΡΑΦΕΙΟ
Για τεχνικούς λόγους στο σχεδιάγραμμα, έγινε σμίκρυνση, κατά ποσοστό 40%

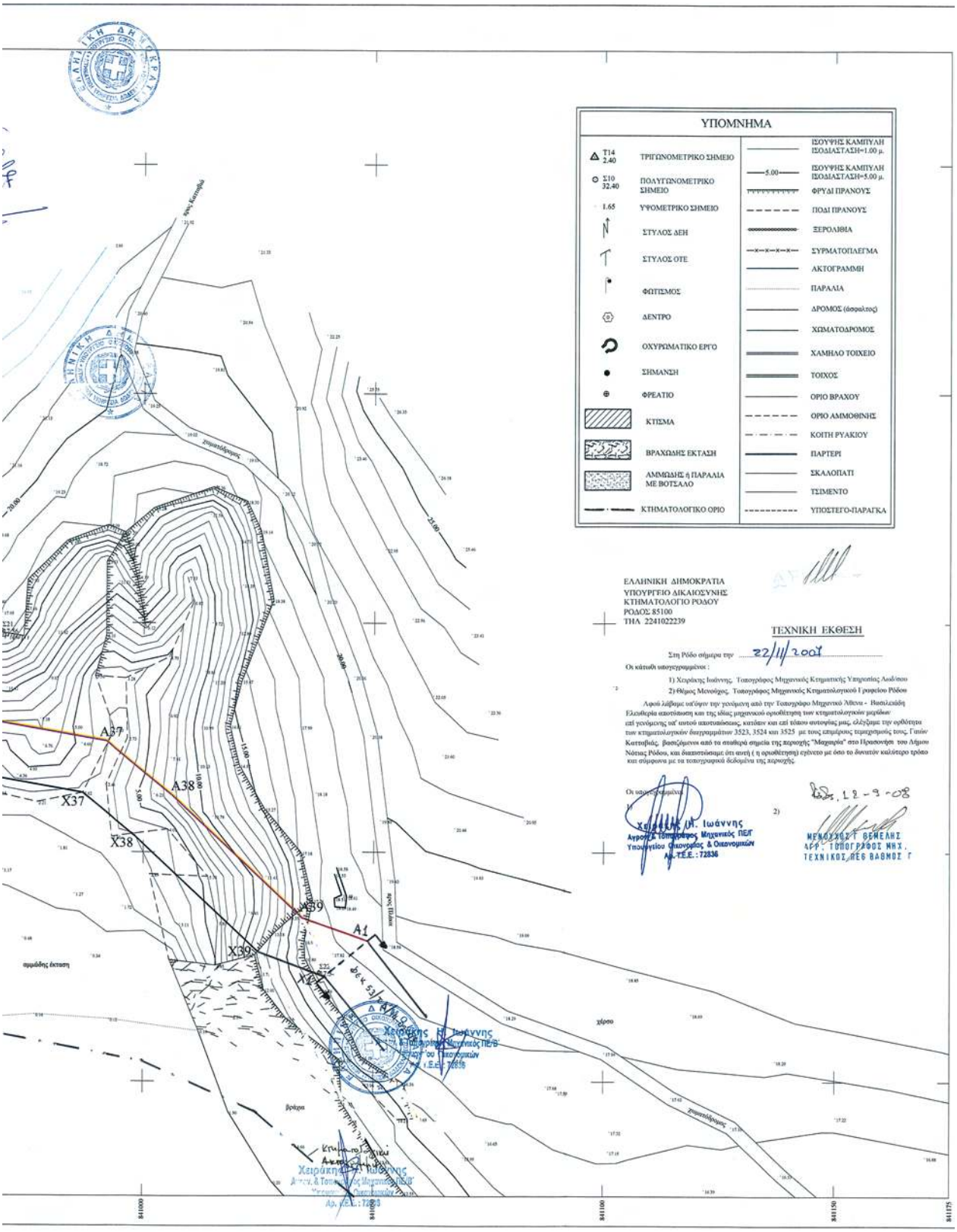
ΥΠΟΜΝΗΜΑ
ΤΡΙΓΩΝΟΜΕΤΡΙΚΟ ΣΗΜΕΙΟ
ΠΟΛΥΓΩΝΟΜΕΤΡΙΚΟ ΣΗΜΕΙΟ
ΥΨΟΜΕΤΡΙΚΟ ΣΗΜΕΙΟ
ΣΤΥΛΟΣ ΔΕΗ
ΣΤΥΛΟΣ ΟΤΕ
ΦΩΤΙΣΜΟΣ
ΔΕΝΤΡΟ
ΟΧΥΡΩΜΑΤΙΚΟ ΕΡΓΟ
ΣΗΜΑΝΣΗ
ΦΡΕΑΤΙΟ
ΚΤΙΣΜΑ
ΒΡΑΧΩΔΗΣ ΕΚΤΑΣΗ
ΑΜΜΩΔΗΣ ή ΠΑΡΑΛΙΑ ΜΕ ΒΟΤΣΑΛΟ
ΚΤΗΜΑΤΟΛΟΓΙΚΟ ΟΡΙΟ
ΙΣΟΥΨΗΣ ΚΑΜΠΥΛΗ ΙΣΟΔΙΑΣΤΑΣΗ=1.00 μ.
ΙΣΟΥΨΗΣ ΚΑΜΠΥΛΗ ΙΣΟΔΙΑΣΤΑΣΗ=5.00 μ.
ΦΡΥΔΙ ΠΡΑΝΟΥΣ
ΠΟΔΙ ΠΡΑΝΟΥΣ
ΞΕΡΟΛΙΘΙΑ
ΣΥΡΜΑΤΟΠΛΕΓΜΑ
ΑΚΤΟΓΡΑΜΜΗ
ΠΑΡΑΛΙΑ
ΔΡΟΜΟΣ (άσφαλτος)
ΧΩΜΑΤΟΔΡΟΜΟΣ
ΧΑΜΗΛΟ ΤΟΙΧΕΙΟ
ΤΟΙΧΟΣ
ΟΡΙΟ ΒΡΑΧΟΥ
ΟΡΙΟ ΑΜΜΟΘΙΝΗΣ
ΚΟΙΤΗ ΡΥΑΚΙΟΥ
ΠΑΡΤΕΡΙ
ΣΚΑΛΟΠΑΤΙ
ΤΣΙΜΕΝΤΟ
ΥΠΟΣΤΕΓΟ-ΠΑΡΑΓΚΑ
ΕΛΛΗΝΙΚΗ ΔΗΜΟΚΡΑΤΙΑ
ΥΠΟΥΡΓΕΙΟ ΔΙΚΑΙΟΣΥΝΗΣ
ΚΤΗΜΑΤΟΛΟΓΙΟ ΡΟΔΟΥ
ΡΟΔΟΣ 85100
ΤΗΛ 2241022239
ΤΕΧΝΙΚΗ ΕΚΘΕΣΗ
Στη Ρόδο σήμερα την 22/11/2008
Οι κάτωθι υπογεγραμμένοι :
1) Χειράκης Ιωάννης, Τοπογράφος Μηχανικός Κτηματικής Υπηρεσίας Λινδ/που
2) Θέμελος Μενούχος, Τοπογράφος Μηχανικός Κτηματολογικού Γραφείου Ρόδου
Λαβόντες εντολή από την γενόμενη από την Τοπογράφο Μηχανικό Αθ. Βασιλειάδη Ελευθερία αποτύπωση και της ιδίας μηχανικού οριοθέτηση των κτηματολογικών μερίδων/ επί γενόμενης υπ' αυτού αποτυπώσεως, κατόπιν και επί τόπου αυτοψίας μας, ελέγξαμε την ορθότητα των κτηματολογικών διαγραμμάτων 3523, 3524 και 3525 με τους επιμέρους τεμαχισμούς τους, Γιούν Κατσιβάδς, βαθιζόμενοι από τα σταθερά σημεία της περιοχής "Μαγαρίο" στο Ηρακλείδη του Δήμου Νότιας Ρόδου, και διακριτώσαμε ότι αυτή (η οριοθέτηση) εγένετο με όσο το δυνατόν καλύτερο τρόπο και σύμφωνα με τα τοπογραφικά δεδομένα της περιοχής.
Οι υπογεγραμμένοι
1) Χειράκης Ιω. Ιωάννης
Αγρον. & Τοπογράφος Μηχανικός ΠΕ/Γ
Υπουργείου Οικονομίας & Οικονομικών
Αρ. Τ.Ε.Ε. : 72836
2) 12-9-08
ΜΕΝΟΥΧΟΣ Γ ΘΕΜΕΛΗΣ
ΑΡΓ. ΤΟΠΟΓΡΑΦΟΣ ΜΗΧ.
ΤΕΧΝΙΚΟΣ ΠΕ6 ΒΑΘΜΟΣ Γ
A37
A38
X37
X38
X39
A1
841000
841100
841150
841175

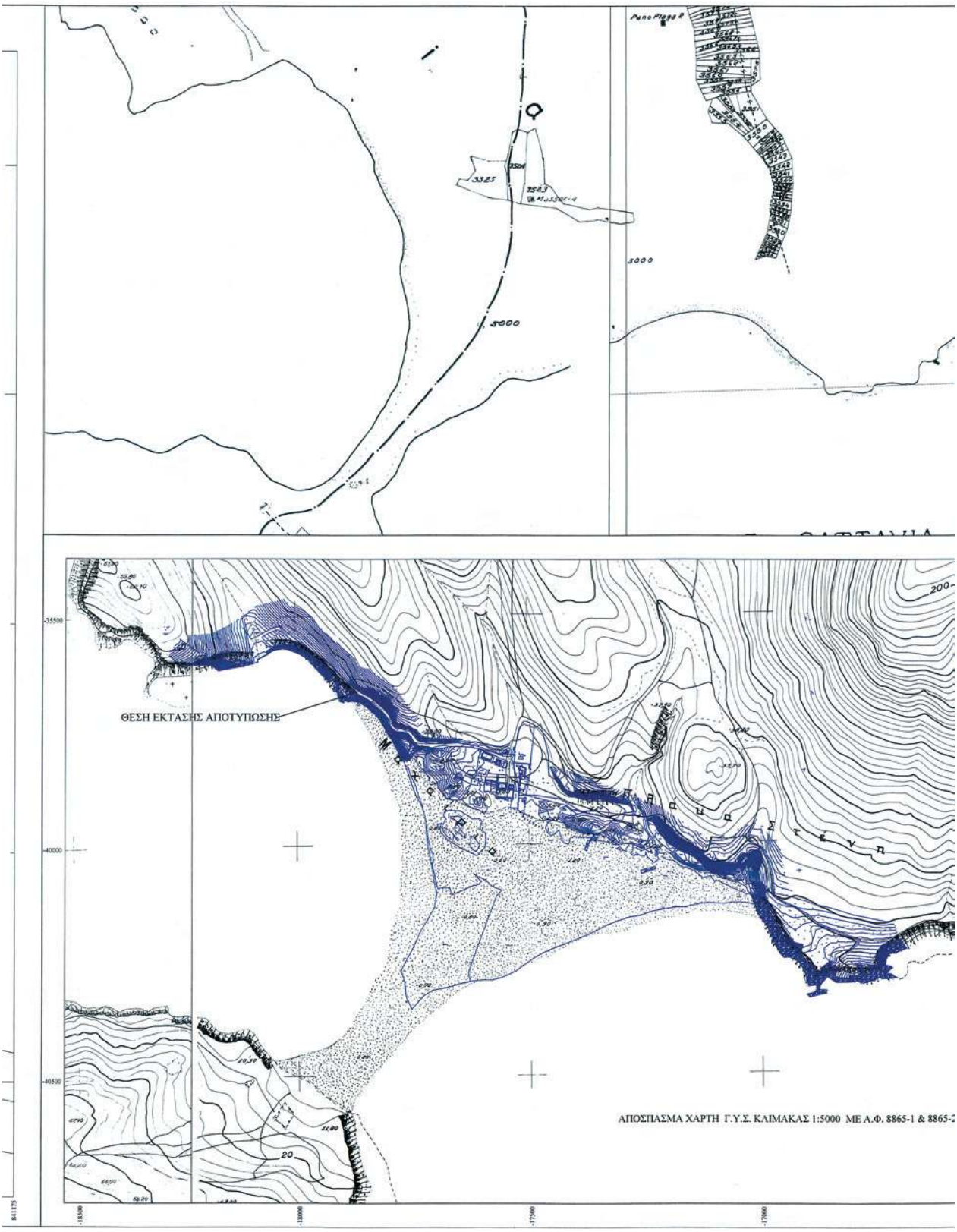
ΘΕΣΗ ΕΚΤΑΣΗΣ ΑΠΟΤΥΠΩΣΗΣ
ΑΠΟΣΠΑΣΜΑ ΧΑΡΤΗ Γ.Υ.Σ. ΚΛΙΜΑΚΑΣ 1:5000 ΜΕ Α.Φ. 8865-1 & 8865-2

ΒΕΒΑΙΩΝΟΥΜΕ ΟΤΙ
ΟΛΗ Η ΕΚΤΑΣΗ ΤΗΣ ΑΠΟΤΥΠΩΣΗΣ ΒΡΙΣΚΕΤΑΙ ΕΝΤΟΣ
ΤΟΥ ΚΗΡΥΓΜΕΝΟΥ ΑΡΧΑΙΟΛΟΓΙΚΟΥ ΧΩΡΟΥ ΤΗΣ ΒΡΟΥΛΙΑΣ
ΣΥΜΦΩΝΑ ΜΕ ΤΗΝ ΑΠΟΦΑΣΗ αριθ. 10-2004
ΥΠΠΟ/ΓΔΑ/ΑΡΧ/ΑΣ/Φ43/54122/3245/(ΦΕΚ 1415/τ.Β'/22-10-01)

ΕΛΛΗΝΙΚΗ ΔΗΜΟΚΡΑΤΙΑ ... Χειρόγραφα Προϋπόθεση ... Φ.Ε.Κ. 1415/22-10-01 ... Ρόδος

ΣΥΝΤΕΤΑΓΜΕΝΕΣ ΚΟΡΥΦΩΝ ΓΡΑΜΜΗΣ ΑΙΓΙΑΛΟΥ	ΣΥΝΤΕΤΑΓΜΕΝΕΣ ΚΟΡΥΦΩΝ ΟΡΙΟΓΡΑΜΜΗΣ ΜΕΓΙΣΤΟΥ ΧΕΙΜΕΡΙΟΥ ΚΥΜΑΤΟΣ
A1 : X=839826.90 Y=3978458.30	X1 : X=839830.00 Y=3978446.71
A2 : X=839881.84 Y=3978472.98	X2 : X=839888.71 Y=3978462.40
A3 : X=839896.46 Y=3978491.03	X3 : X=839908.55 Y=3978486.89
A4 : X=839895.87 Y=3978519.00	X4 : X=839908.02 Y=3978512.06
A5 : X=839931.29 Y=3978538.90	X5 : X=839926.78 Y=3978522.60
A6 : X=839947.35 Y=3978510.80	X6 : X=839940.82 Y=3978498.03
A7 : X=839983.27 Y=3978514.64	X7 : X=839982.60 Y=3978502.50
A8 : X=840022.84 Y=3978505.94	X8 : X=840018.15 Y=3978494.68
A9 : X=840057.82 Y=3978483.42	X9 : X=840050.01 Y=3978474.17
A10 : X=840077.64 Y=3978461.70	X10 : X=840068.81 Y=3978453.57
A11 : X=840101.70 Y=3978435.79	X11 : X=840091.79 Y=3978428.84
A12 : X=840117.47 Y=3978405.18	X12 : X=840110.75 Y=3978392.02
A13 : X=840147.53 Y=3978409.73	X13 : X=840144.59 Y=3978397.15
A14 : X=840200.19 Y=3978372.97	X14 : X=840192.17 Y=3978363.93
A15 : X=840220.14 Y=3978350.66	X15 : X=840209.88 Y=3978344.14
A16 : X=840228.65 Y=3978330.71	X16 : X=840218.52 Y=3978323.86
A17 : X=840249.18 Y=3978310.23	X17 : X=840238.99 Y=3978303.44
A18 : X=840263.87 Y=3978274.51	X18 : X=840252.52 Y=3978270.56
A19 : X=840264.09 Y=3978273.76	X19 : X=840256.19 Y=3978257.77
A20 : X=840276.67 Y=3978278.69	X20 : X=840276.28 Y=3978265.65
A21 : X=840300.09 Y=3978267.84	X21 : X=840288.63 Y=3978259.92
A22 : X=840302.12 Y=3978239.62	X22 : X=840290.60 Y=3978232.56
A23 : X=840307.33 Y=3978236.48	X23 : X=840300.00 Y=3978226.89
A24 : X=840328.55 Y=3978216.19	X24 : X=840319.03 Y=3978208.69
A25 : X=840345.83 Y=3978186.53	X25 : X=840338.70 Y=3978174.94
A26 : X=840373.82 Y=3978184.84	X26 : X=840370.28 Y=3978173.03
A27 : X=840425.19 Y=3978155.24	X27 : X=840419.98 Y=3978144.39
A28 : X=840481.51 Y=3978133.22	X28 : X=840477.59 Y=3978121.86
A29 : X=840527.00 Y=3978119.55	X29 : X=840523.43 Y=3978108.09
A30 : X=840599.67 Y=3978096.08	X30 : X=840595.82 Y=3978084.71
A31 : X=840649.95 Y=3978078.27	X31 : X=840648.22 Y=3978066.15
A32 : X=840720.89 Y=3978082.38	X32 : X=840720.09 Y=3978070.31
A33 : X=840774.22 Y=3978072.08	X33 : X=840772.67 Y=3978060.16
A34 : X=840840.70 Y=3978067.62	X34 : X=840837.61 Y=3978055.80
A35 : X=840897.99 Y=3978040.39	X35 : X=840894.34 Y=3978028.84
A36 : X=840945.63 Y=3978032.29	X36 : X=840943.59 Y=3978020.47
A37 : X=840991.85 Y=3978024.17	X37 : X=840986.67 Y=3978012.89
A38 : X=841006.28 Y=3978012.32	X38 : X=840998.34 Y=3978003.32
A39 : X=841034.31 Y=3977985.75	X39 : X=841024.79 Y=3977978.23

A1: X=841048.32 Y=3977981.02 X1: X=841034.31 Y=3977973.52
(ΦΕΚ 53/τ.Δ'/14-02-02) ... Χειράκης Η. Ιωάννης Αγρον. & Τοπογράφος Μηχανικός ΠΕ/Β' Υπουργείου Οικονομικών Αρ. Τ.Ε.Ε. 72308

ΥΠΟΜΝΗΜΑ ΕΠΙΤΡΟΠΗΣ

1. Η καθορισθείσα ορογραμμή αιγιαλού αποτελεί το όριο των μεγίστων, πλην συνήθων αναβάσεων του κύματος, προσιτζημένο κατά 12.00 μ. για τις εκτός οικισμού ή σχεδίου πόλεως περιοχές, σύμφωνα με τις διατάξεις του άρθρου 3 του Κ.Δ. 132/1929, που διατηρήθηκε σε ισχύ, δυνάμει του άρθρου 8 του Ν. 510/1947.
2. Το παρόν συνοδεύει την από 15.6.06 σχετική έκθεση της επιτροπής καθορισμού ορίων αιγιαλού και παραλίας (την προβλεπόμενη από τις διατάξεις του άρθρου 3 του νόμου 2971/2001
3. Επισκεύθεν για τη χάραξη της γραμμής αιγιαλού είναι ο ΔΗΜΟΣ ΝΟΤΙΑΣ ΡΟΔΟΥ
4. Ο καθορισμός των ορογραμμών αιγιαλού και παραλίας διενεργείται για πρώτη φορά στην περιοχή αυτή.
5. ——— Μαύρη γραμμή, ορογραμμή μέγιστου χειμέριου κύματος
6. ——— Κόκκινη γραμμή, γραμμή αιγιαλού

Ρόδος 15.06.06

ΤΑ ΜΕΛΗ ΤΗΣ ΕΠΙΤΡΟΠΗΣ

ΠΡΟΕΔΡΟΣ — Χειράκης Η. Ιωάννης Αγρον. & Τοπογράφος Μηχανικός ΠΕ/Β' Υπουργείου Οικονομικών Αρ. Τ.Ε.Ε.: 72335

1. 2. 3.

ΑΠΟΣΠΑΣΜΑ ΧΑΡΤΗ Γ.Υ.Σ. Φ.Χ. 1:50000 2913 ΙΙ ΓΕΝΝΑΔΙΟΝ

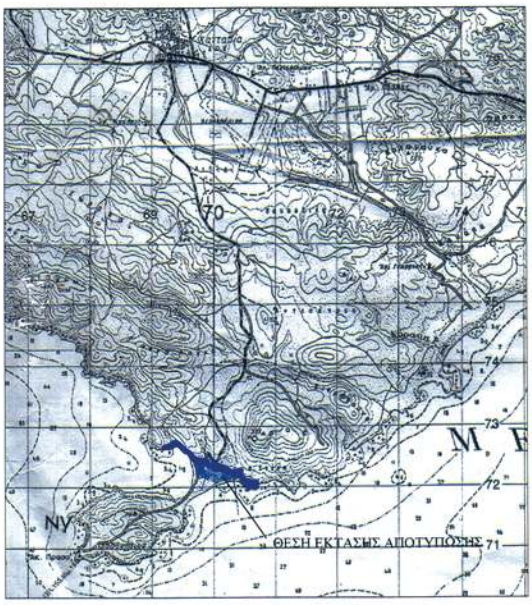

ΕΡΓΟΔΟΤΗΣ

ΕΛΛΗΝΙΚΗ ΔΗΜΟΚΡΑΤΙΑ
ΔΗΜΟΣ ΝΟΤΙΑΣ ΡΟΔΟΥ
ΝΟΜΟΣ ΔΩΔΕΚΑΝΗΣΟΥ

ΕΡΓΟ

ΤΟΠΟΓΡΑΦΙΚΟ ΥΠΟΒΑΘΡΟ ΓΙΑ ΤΟΝ ΚΑΘΟΡΙΣΜΟ ΑΙΓΙΑΛΟΥ ΚΑΙ ΠΑΡΑΛΙΑΣ ΣΤΗ ΘΕΣΗ "ΜΑΧΑΙΡΙΑ" ΣΤΟ ΠΡΑΣΟΝΗΣΙ ΝΟΤΙΑΣ ΡΟΔΟΥ

ΔΙΑΝΟΜΗ ΠΙΝΑΚΙΔΩΝ	ΘΕΜΑ	ΚΛΙΜΑΚΑ 1:500	
Ρόδος 14/03/2012 ΘΕΩΡΗΘΗΚΕ Ο Προϊστ. Κτιν. Υπηρεσ. & Δομήσεων	ΟΡΙΖΟΝΤΙΟΓΡΑΦΙΑ	1:5000	1:50000
	ΕΥΨΟΜΕΤΡΙΚΗ ΑΠΟΤΥΠΩΣΗ	ισοδιάσταση ι = 1.00 μ.	
Π5	ΓΕΝΙΚΟ ΤΟΠΟΓΡΑΦΙΚΟ	αρ. πινακιδας : Π5	
Π1 Π2 Π3 Π4 Π5	Ελέγχθηκε ως προς την ακρίβεια της αποτύπωσης Ε.Γ.Σ.Α. (Ελληνικό γεωδαιτικό σύστημα αναφοράς) ΕΛΛΕΙΨΟΕΙΔΕΣ : G.RS.80 Ρόδος 14/03/2012 Εγκάρσια Μερκατορική Προβολή Κτηματικό Κεντρικός μεσημβρινός ... Πρόεδρος Τριανταφύλλας Πολιτικός Μηχανικός ΠΕ/Α' Υπουργείου Οικονομικών Αρ. Τ.Ε.Ε.: 63927 — Χειράκης Η. Ιωάννης Αγρον. & Τοπογράφος Μηχανικός ΠΕ/Β' Υπουργείου Οικονομικών Αρ. Τ.Ε.Ε.: 72308	αρ. σχεδίου : T1	

ΑΝΑΔΟΧΟΣ ΜΕΛΕΤΗΣ : ΑΘΕΝΑ-ΒΑΣΙΛΕΙΑΔΗ ΕΛΕΥΘΕΡΙΑ αγρ. τοπογραφος μηχ.

ΘΕΩΡΗΘΗΚΕ	ΕΛΕΓΧΘΗΚΕ	ΣΥΝΤΑΞΗ
Ο Προϊστ. Γ.Υ.	ΦΕΙΖΙΔΗΣ ΠΑΝΤΕΛΗΣ ΤΟΠΟΓΡΑΦΟΣ ΚΗΧΚΟΣ	ΕΛΕΥΘΕΡΙΑ Β. ΒΑΣΙΛΕΙΑΔΗ ΔΙΠΛΩΜΑΤΟΥΧΟΣ ΑΓΡΟΝΟΜΟΣ ΤΟΠΟΓΡΑΦΟΣ ΜΗΧΑΝΙΚΟΣ Α.Π.Θ. Α.Μ. ΤΕΕ 60505 - Α.Φ.Μ. 043107646 - ΔΟΥ ΡΟΔΟΥ 7542 ΔΗΜ. ΘΕΟΔΩΡΑΚΗ 20 ΡΟΔΟΣ 851 00 ΤΗΛ. 02410 76045, ΚΙΝ. 0944 422458
V. Ρόδος 21/8/2005	N. Ρόδος 21/8/2005	ΑΘΕΝΑ-ΒΑΣΙΛΕΙΑΔΗ ΕΛΕΥΘΕΡΙΑ αγρ. τοπόρος μηχ. Ρόδος Απρίλιος 2005

ΑΠΟ ΤΟ ΕΘΝΙΚΟ ΤΥΠΟΓΡΑΦΕΙΟ
ΚΑΠΟΔΙΣΤΡΙΟΥ 34 * ΑΘΗΝΑ 104 32 * ΤΗΛ. 210 52 79 000 * FAX 210 52 21 004