Signature Not Verified
Digitally signed by Theodoros Moumouris
Date: 2012.05.11 10:23:50 EEST
Reason: Signed PDF (embedded)
Location: Athens, Ethniko Typografio

ΕΦΗΜΕΡΙΣ ΤΗΣ ΚΥΒΕΡΝΗΣΕΩΣ

ΤΗΣ ΕΛΛΗΝΙΚΗΣ ΔΗΜΟΚΡΑΤΙΑΣ

ΤΕΥΧΟΣ ΤΕΤΑΡΤΟ **Αρ. Φύλλου 292**

8 Μαΐου 2012

ΑΠΟΦΑΣΕΙΣ

Αριθμ. 14276/1640

Επικύρωση έκθεσης καθορισμού ορίων αιγιαλού και παραλίας στη θέση «Λογαράς - Λιμενάρια», κοινότητας Παλαιοχωρίου, Δ.Ε. Πλωμαρίου, Δήμου Λέσβου.

Ο ΓΕΝΙΚΟΣ ΓΡΑΜΜΑΤΕΑΣ
ΑΠΟΚΕΝΤΡΩΜΕΝΗΣ ΔΙΟΙΚΗΣΗΣ ΑΙΓΑΙΟΥ

Έχοντας υπόψη:

1. Τις διατάξεις του Ν. 2971/2001 (ΦΕΚ 285/19-12-2001) «Αιγιαλός, παραλία και άλλες διατάξεις» όπως τροποποιήθηκε και ισχύει (και ιδιαίτερα το άρθρο 5 όπως τροποποιήθηκε με το άρθρο 113 του Ν. 3978/2011 - ΦΕΚ 137/τ-Α΄/16-06-2011).

2. Τις διατάξεις του άρθρου 89 του Π.Δ. 284/1988 «Οργανισμός του Υπουργείου Οικονομικών» όπως τροποποιήθηκε και ισχύει.

3. Τις διατάξεις του άρθρου 46 παρ. 21 του Ν. 3220/2004 «Μέτρα αναπτυξιακής πολιτικής κ.λπ.» (ΦΕΚ 15 τ.Α΄).

4. Τις διατάξεις του άρθρου 28ο παρ.1 του Ν. 3852/2010 (ΦΕΚ 87 Α΄/7-6-2010) «Νέα Αρχιτεκτονική της Αυτοδιοίκησης και της Αποκεντρωμένης Διοίκησης -Πρόγραμμα Καλλικράτης».

5. Τις διατάξεις του Π.Δ. 143/2010 (ΦΕΚ 236/τ.Α΄/27-12-2010) των Υπουργών Εσωτερικών, Αποκέντρωσης και Ηλεκτρονικής Διακυβέρνησης και Οικονομικών που αφορά στη σύσταση του Οργανισμού της Αποκεντρωμένης Διοίκησης Αιγαίου.

6. Την από 27-01-2012 Έκθεση της κατά το άρθρο 3 του Ν.2971/2001 αρμόδιας Επιτροπής περιχάραξης των ορίων αιγιαλού και παραλίας, στη θέση «Λογαράς - Λιμενάρια» (Μονόπετρο Μελίντας), κοινότητας Παλαιοχωρίου, Δ.Ε. Πλωμαρίου, Δήμου Λέσβου και το κτηματογραφικό - υψομετρικό διάγραμμα του Γεωργίου Πετρίδη, Τοπογράφου Μηχανικού, κλίμακας 1:500, σε μία (1) πινακίδα, που συντάχθηκε τον Φεβρουάριο του 2008, ελέγχθηκε για την ακρίβεια της αποτύπωσης και θεωρήθηκε σης 22-01-2009 από την Ελένη Μητρίτσα, ΠΕ Μηχανικών, Τοπογράφο Μηχανικό, υπάλληλο της Κτηματικής Υπηρεσίας Λέσβου.

7. Το υπ' αριθμ. Φ.119/165718Σ.223/17-01-2012 έγγραφο του ΓΕΕΘΑ, με το οποίο δηλώνεται η σύμφωνη γνώμη της υπηρεσίας για τη συνέχιση της διαδικασίας καθορισμού, σύμφωνα με τις διατάξεις των νόμων 2971/2001 (άρθρο 17) και 3978/2011 (άρθρο 113), αποφασίζουμε:

Α. Επικυρώνουμε την από 27-01-2012 Έκθεση της κατά το άρθρο 3 του Ν. 2971/2001 αρμόδιας Επιτροπής περί χάραξης των ορίων αιγιαλού και παραλίας, στη θέση «Λογαράς - Λιμενάρια» (Μονόπετρο Μελίντας), κοινότητας Παλαιοχωρίου, Δ.Ε. Πλωμαρίου, Δήμου Λέσβου και το κτηματογραφικό -υψομετρικό διάγραμμα του Γεωργίου Πετρίδη, Τοπογράφου Μηχανικού, κλίμακας 1:500, σε μία (1) πινακίδα, που συντάχθηκε τον Φεβρουάριο του 2008, ελέγχθηκε για την ακρίβεια της αποτύπωσης και θεωρήθηκε στις 22-01-2009 από την Ελένη Μητρίτσα, ΠΕ Μηχανικών, Τοπογράφο Μηχανικό, υπάλληλο της Κτηματικής Υπηρεσίας Λέσβου.

Β. Στο τοπογραφικό αυτό διάγραμμα, η αρμόδια Επιτροπή καθορίζει:

1. Με κόκκινη συνεχή πολυγωνική γραμμή, την οριογραμμή του αιγιαλού, με κορυφές 1, 2, 3, έως και 26.

2. Με κίτρινη συνεχή πολυγωνική γραμμή, την οριογραμμή της παραλίας, με κορυφές 1΄, 2΄, 3΄, έως και 26΄, σταθερού πλάτους 10 μέτρων από την οριογραμμή του αιγιαλού για την εξυπηρέτηση των σκοπών που αναφέρονται στο άρθρο 1 του Ν.2971/2001.

3. Δεν υπάρχει παλαιός αιγιαλός.

4. Δεν υπάρχουν κτίσματα εντός της ζώνης της παραλίας.

5. Τα σημεία 1 και 1΄ ταυτίζονται με τα σημεία 14 και 14' αντίστοιχα του όμορου καθορισμένου αιγιαλού (υπ'αριθμ. 762/16-3-1990 Νομάρχη Λέσβου, ΦΕΚ 206/10-4-1990 τ.Δ').

6. Τα σημεία 26 και 26΄ ταυτίζονται με τα σημεία 1 και 1΄ αντίστοιχα του όμορου καθορισμένου αιγιαλού (υπ'αριθμ. 884/11-4-2006 απόφαση Γ.Γ. Περιφέρειας Β. Αιγαίου, ΦΕΚ 479/31.5.2006 τ.Δ΄).

7. Η εξάρτηση έγινε σύμφωνα με το Ελληνικό Γεωδαιτικό Σύστημα Αναφοράς (ΕΓΣΑ΄ 87).

Η απόφαση αυτή μαζί με την έκθεση της Επιτροπής και το τοπογραφικό διάγραμμα, να δημοσιευθούν στην Εφημερίδα της Κυβερνήσεως.

Μυτιλήνη, 24 Απριλίου 2012

Ο Γενικός Γραμματέας
Αποκεντρωμένης Διοίκησης
ΦΩΤΙΟΣ ΧΑΤΖΗΜΙΧΑΛΗΣ

ΕΚΘΕΣΗ

Επιτροπής καθορισμού αιγιαλού και παραλίας της παρ. 1 του άρθρου 3 του Ν.2971/2001, που αφορά την περιοχή «Λογαράς-Λιμενάρια» (Μονόπετρο Μελίντας), κοινότητας Παλαιοχωρίου, Δ.Ε. Πλωμαρίου, νήσου Λέσβου, Δήμου Λέσβου.

Στην Μυτιλήνη την 27-1-2012, η Επιτροπή καθορισμού αιγιαλού και παραλίας που αποτελείται από τους:

1. Ελένη Μητρίτσα, ΠΕ/Α Τοπογράφο μηχανικό, Προϊσταμένη της Κτηματικής Υπηρεσίας Λέσβου, ως Πρόεδρος.

2. Παράσχο Βασιλέλλη, ΠΕ/Α Τοπογράφο Μηχανικό, υπάλληλο του Δήμου Λέσβου, ως μέλος.

3. Εμμανουήλ Βόμβα, Αντιπλοίαρχο Λ.Σ., Λιμενάρχη Μυτιλήνης, ως μέλος.

4. Έφη Μαυρονικόλα, ΠΕ/Α Πολιτικό Μηχανικό, Προϊσταμένη της Διεύθυνσης Πολεοδομίας του Δήμου Λέσβου, ως μέλος.

5. Ιωάννη Καρατζά, ΠΕ/Α Πολιτικό Μηχανικό, Προϊστάμενος της Διεύθυνσης Περιβάλλοντος και Χωρικού Σχεδιασμού Βορείου Αιγαίου της Αποκεντρωμένης Διοίκησης Αιγαίου, ως μέλος, και γραμματέα τον Γεώργιο Καραγιάννη, ΠΕ/Α Μηχανικών, υπάλληλο της Κτηματικής Υπηρεσίας Λέσβου, που συγκρρτήθηκε με την Α.Π. 12782/40032/10-8-2011 απόφαση του Γενικού Γραμματέα της Αποκεντρωμένης Διοίκησης Αιγαίου, σύμφωνα με το άρθρο 3 του Ν.2971/2001 (ΦΕΚ 285/τ.Α΄/19-12-2001) «Αιγιαλός, παραλία και άλλες διατάξεις», αφού συγκλήθηκε με την υπ'αριθμ. 181/25-1-2012 πρόσκληση του Προέδρου της, μετέβη επί τόπου στην προαναφερόμενη περιοχή την 27-1-2012.

Η Επιτροπή λαμβάνοντας υπόψη:

1) Την από 20-3-2008 αίτηση του Δήμου Πλωμαρίου με την οποία ζητείται ο καθορισμός το πρώτον των ορίων του αιγιαλού και της παραλίας στην εν λόγω περιοχή.

2) Το κτηματογραφικό - υψομετρικό διάγραμμα του Γεώργιου Πετρίδη, Τοπογράφου Μηχανικού, κλίμακας 1:500, σε μία (1) πινακίδα, που συντάχθηκε τον Φεβρουάριο 2008, ελέγχθηκε για την ακρίβεια της αποτύπωσης και θεωρήθηκε στις 22-1-2009 από την Ελένη Μητρίτσα, ΠΕ/Α Μηχανικών, Τοπογράφο Μηχανικό, υπάλληλο της Κτηματικής Υπηρεσίας Λέσβου.

3) Την από 22-1-2009 Έκθεση της Επιτροπής αιγιαλού και παραλίας.

4) Το Φ.544.5/712/09/Σ.8075/29-9-2009 έγγραφο ΓΕΝ.

5) Το Α.Π.1581/22-8-2011 έγγραφο της Κτηματικής Υπηρεσίας Λέσβου προς ΓΕΕΘΑ.

6) Την με Φ.119/165718/Σ.223/17-1-2012 θετική γνώμη του ΓΕΕΘΑ.

7) Το από 10-2-2012 έγγραφο του Γ. Πετρίδη με το οποίο προσκομίστηκαν τα τελικά διαγράμματα.

8) Τα στοιχεία καθορισμού αιγιαλού και παραλίας όπως ορίζονται λεπτομερώς στο άρθρο 9 του Ν.2971/2001 (ΦΕΚ 285/τ.Α΄/19-12-2001) «Αιγιαλός, παραλία και άλλες διατάξεις» ήτοι:

α) Την γεωμορφολογία του εδάφους, ότι δηλαδή η ακτή στα ανατολικά είναι ομαλή, αμμοκροκαλώδης η δε υπόλοιπη απότομη και βραχώδης.

β) Το γεγονός ότι δεν υπάρχουν παράκτιοι φυσικοί πόροι.

γ) Ότι η ακτή επηρεάζεται από ανέμους νότιους, νοτιοανατολικούς και νοτιοδυτικούς, που φτάνουν έως και 11 μποφόρ.

δ) Την μορφολογία του πυθμένα, ο οποίος είναι βραχώδης και βαθύς.

ε) Ότι το ανάπτυγμα του κυματισμού να φτάνει τα 3 ως $3^{1/2}$ μέτρα.

στ) Ότι στην περιοχή δεν υπάρχουν τεχνικά έργα.

ζ) Ότι δεν υπάρχουν εγκεκριμένες χωροταξικές κατευθύνσεις.

η) Ότι δεν υπάρχει γνωστό Δημόσιο Κτήμα κάθε κατηγορίας που να βρίσκεται σε άμεση γειτνίαση με την παράκτια ζώνη.

θ) Ότι η περιοχή δεν έχει προκηρυχθεί προς κτηματογράφηση.

ι) Ότι δεν υπάρχει ευπαθές οικοσύστημα.

Επί του παραπάνω τοπογραφικού διαγράμματος:

Καθόριζει:

1. Με κόκκινη συνεχή πολυγωνική γραμμή, την οριογραμμή του αιγιαλού, με κορυφές 1, 2, 3, έως και 26.

2. Με κίτρινη συνεχή πολυγωνική γραμμή, την οριογραμμή της παραλίας, με κορυφές 1΄, 2΄, 3΄, έως και 26΄, σταθερού πλάτους 10 μέτρων πλάτος από την οριογραμμή του αιγιαλού για την εξυπηρέτηση των σκοπών που αναφέρονται στο άρθρο 1 του Ν. 2971/2001.

3. Δεν υπάρχει παλαιός αιγιαλός.

4. Δεν υπάρχουν κτίσματα εντός της ζώνης της παραλίας.

5. Τα σημεία 1 και 1' ταυτίζονται με τα σημεία 14 και 14΄ αντίστοιχα του όμορου καθορισμένου αιγιαλού (υπ'αριθμ. 762/16-3-1990 Νομάρχη Λέσβου, ΦΕΚ 206/10-4-1990 τ.Δ΄).

6. Τα σημεία 26 και 26΄ ταυτίζονται με τα σημεία 1 και 1΄ αντίστοιχα του όμορου καθορισμένου αιγιαλού (υπ'αριθμ. 884/11-4-2006 απόφαση Γ.Γ. Περιφέρειας Β. Αιγαίου, ΦΕΚ 479/31-5-2006 τ.Δ΄).

7. Η εξάρτηση έγινε σύμφωνα με το Ελληνικό Γεωδαιτικό Σύστημα Αναφοράς (ΕΓΣΑ΄ 87).

Η Επιτροπή

Η Πρόεδρος
ΕΛΕΝΗ ΜΗΤΡΙΤΣΑ

Τα Μέλη
ΠΑΡΑΣΚΕΥΑΣ ΒΑΣΙΛΕΛΛΗΣ
ΕΜΜΑΝΟΥΗΛ ΒΟΜΒΑΣ
ΕΦΗ ΜΑΥΡΟΝΙΚΟΛΑ
ΙΩΑΝΝΗΣ ΚΑΡΑΤΖΑΣ

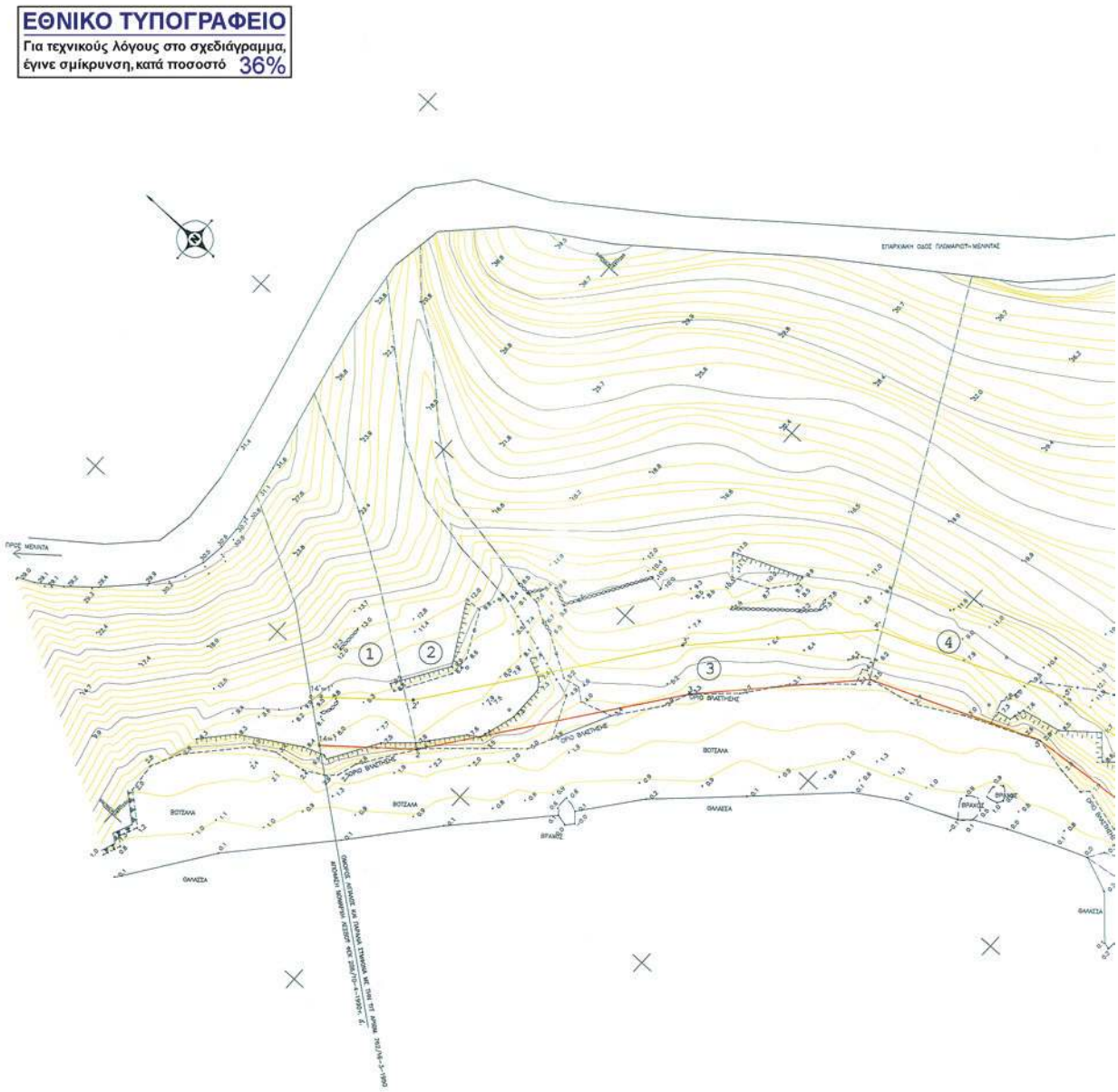
ΕΘΝΙΚΟ ΤΥΠΟΓΡΑΦΕΙΟ
Για τεχνικούς λόγους στο σχεδιάγραμμα, έγινε σμίκρυνση, κατά ποσοστό 36%
ΠΡΟΣ ΜΕΝΙΑΤΑ
ΒΙΟΤΣΑΛΑ
ΘΑΛΑΣΣΑ
ΒΡΑΧΟΣ
1
2
3
4

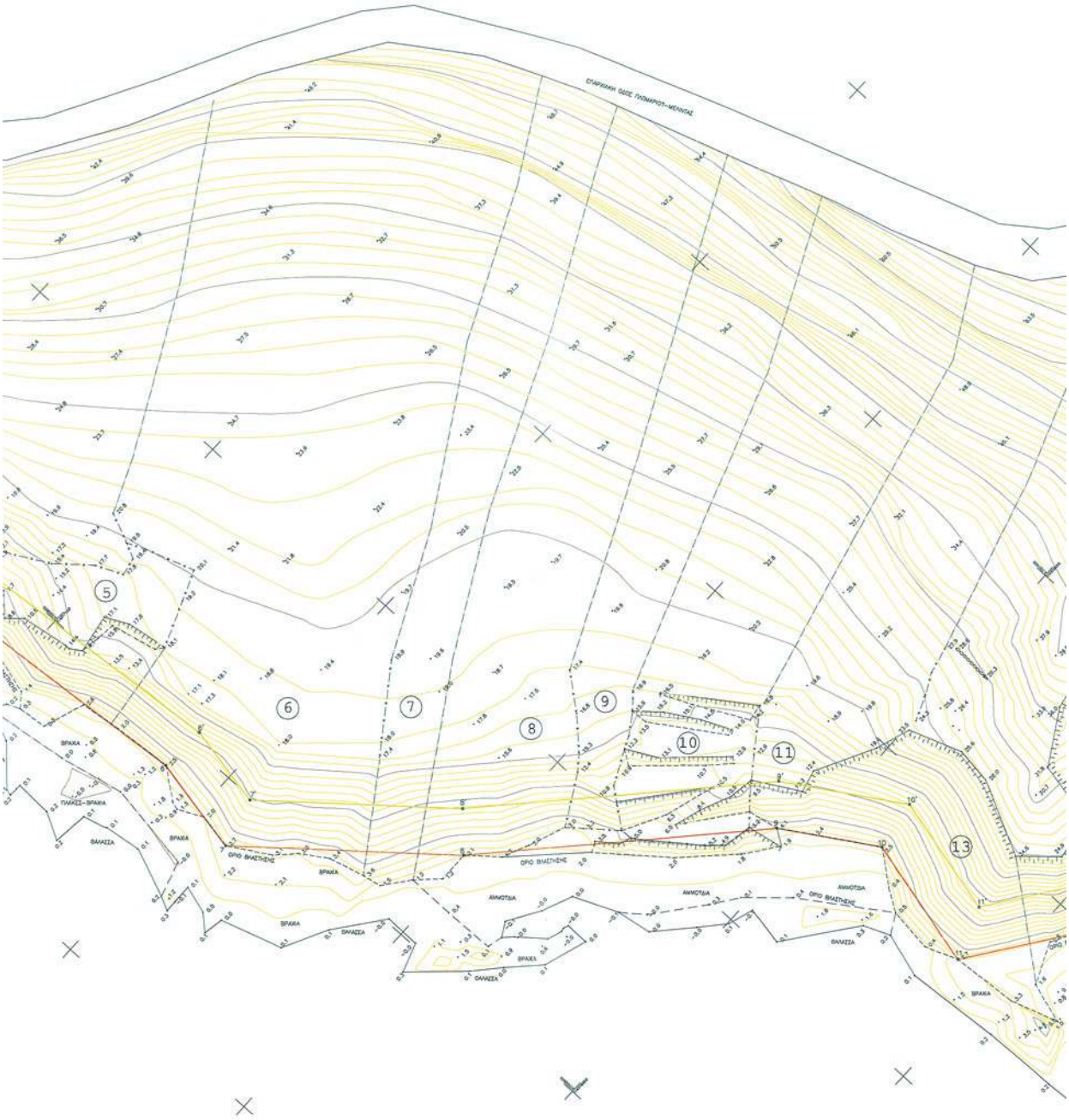
5
6
7
8
9
10
11
13

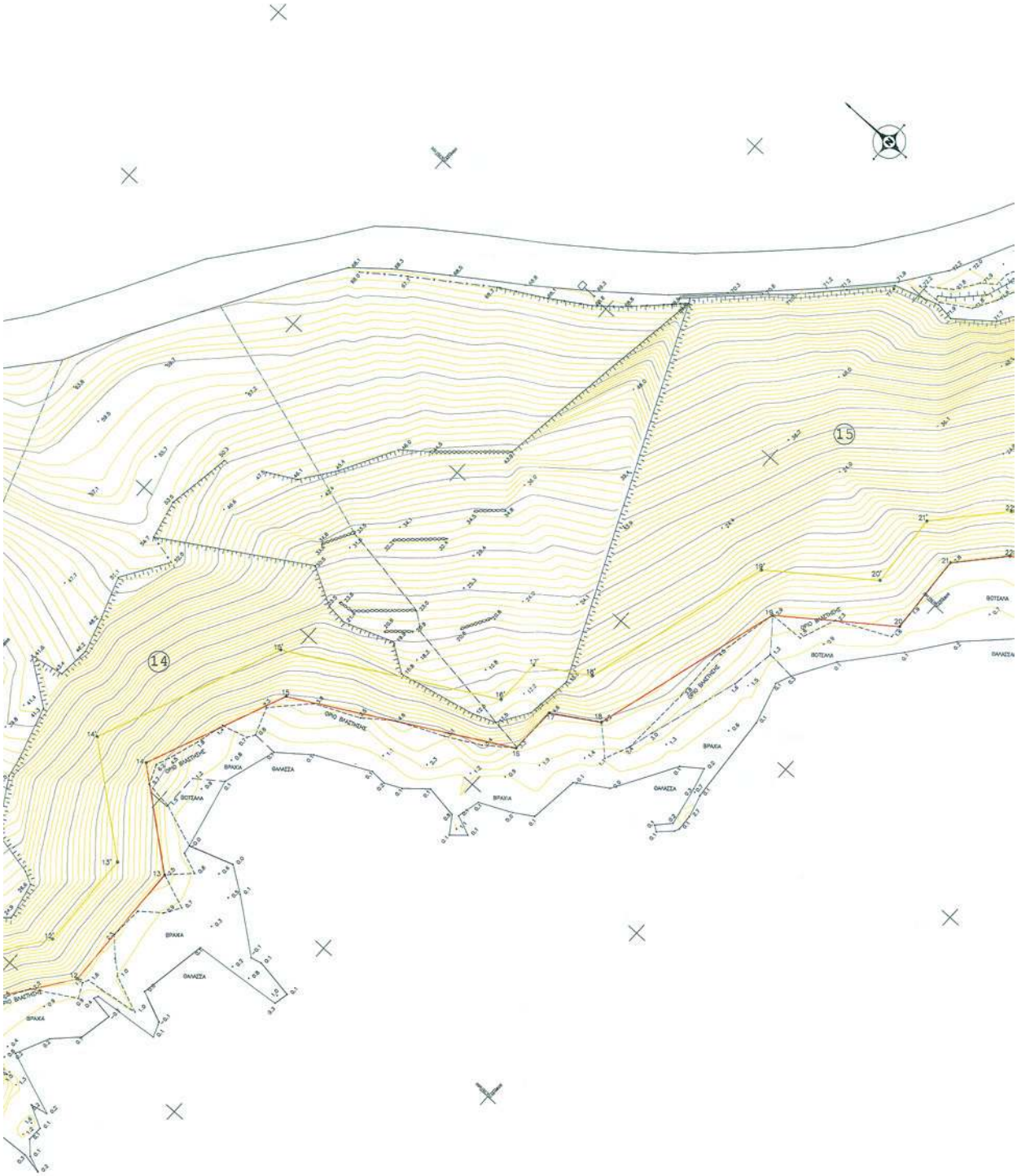
14
15
ΒΡΑΧΙΑ
ΘΑΛΑΣΣΑ
ΒΟΤΣΑΛΑ

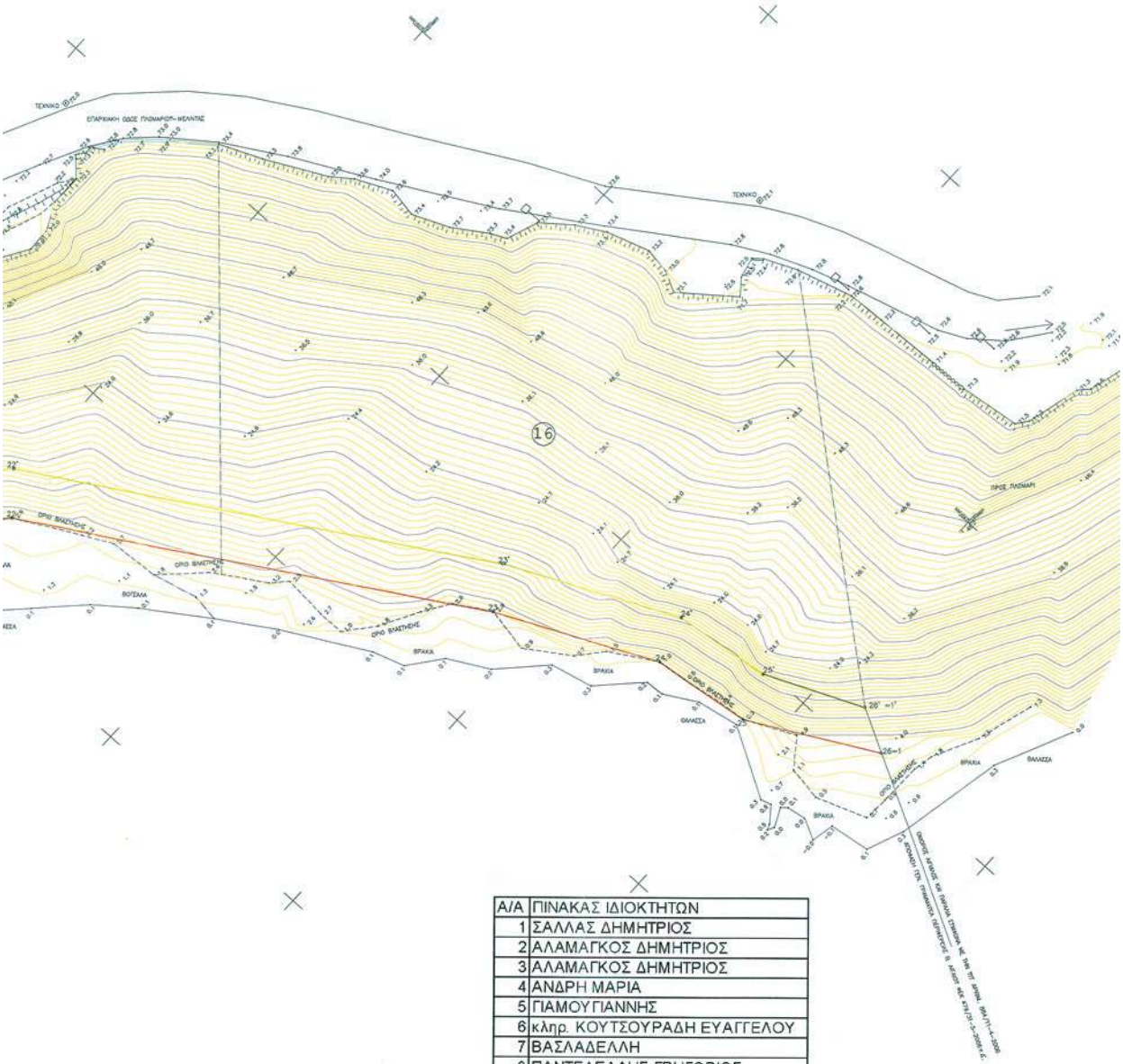

Α/Α	ΠΙΝΑΚΑΣ ΙΔΙΟΚΤΗΤΩΝ
1	ΣΑΛΛΑΣ ΔΗΜΗΤΡΙΟΣ
2	ΑΛΑΜΑΓΚΟΣ ΔΗΜΗΤΡΙΟΣ
3	ΑΛΑΜΑΓΚΟΣ ΔΗΜΗΤΡΙΟΣ
4	ΑΝΔΡΗ ΜΑΡΙΑ
5	ΓΙΑΜΟΥΓΙΑΝΝΗΣ
6	κληρ. ΚΟΥΤΣΟΥΡΑΔΗ ΕΥΑΓΓΕΛΟΥ
7	ΒΑΣΛΑΔΕΛΛΗ
8	ΠΑΝΤΕΛΕΛΛΗΣ ΓΡΗΓΟΡΙΟΣ
9	ΣΑΛΛΑ ΕΥΑΓΓΕΛΙΑ
10	ΚΑΡΑΜΠΕΤΣΟΣ
11	ΜΑΡΗΣ
13	ΚΑΠΤΑΝΗΣ
14	ΣΑΛΛΑΣ
15	ΤΣΙΡΙΓΩΤΗΣ ΒΑΣΙΛΕΙΟΣ
16	ΑΓΝΩΣΤΟΥ

ΠΙΝΑΚΑΣ ΣΥΝΤΕΤΑΓΜΕΝΩΝ
ΤΩΝ ΚΟΡΥΦΩΝ ΑΙΓΙΑΛΟΥ

ΚΟΡ.	Χ	Ψ
1	700738.60	4317228.15
2	700751.28	4317212.97
3	700797.00	4317179.66
4	700823.77	4317154.50
5	700837.72	4317120.69
6	700843.00	4317061.72
7	700838.82	4317040.62
8	700871.58	4317001.53
9	700921.11	4316956.00
10	700933.31	4316936.60
11	700926.43	4316908.27
12	700957.51	4316886.35
13	700988.18	4316887.62
14	701004.26	4316907.79
15	701036.57	4316894.54
16	701062.71	4316848.26
17	701073.72	4316848.02
18	701080.03	4316837.88
19	701123.92	4316825.69
20	701141.21	4316802.71
21	701159.59	4316803.93
22	701169.75	4316795.13
23	701221.50	4316709.50
24	701236.68	4316677.34
25	701239.33	4316656.87
26	701253.06	4316631.31

ΠΙΝΑΚΑΣ ΣΥΝΤΕΤΑΓΜΕΝΩΝ
ΤΩΝ ΚΟΡΥΦΩΝ ΠΑΡΑΛΙΑΣ

ΚΟΡ.	Χ	Ψ
1΄	700744.76	4317236.03
2΄	700758.16	4317220.32
3΄	700803.39	4317187.38
4΄	700832.19	4317160.31
5΄	700847.55	4317123.10
6΄	700853.09	4317061.18
7΄	700849.56	4317043.38
8΄	700878.82	4317008.45
9΄	700928.86	4316962.45
10΄	700944.02	4316938.34
11΄	700937.76	4316912.52
12΄	700960.50	4316896.48
13΄	700983.20	4316897.43
14΄	701001.12	4316919.89
15΄	701043.58	4316902.48
16΄	701068.62	4316858.13
17΄	701079.35	4316857.90
18΄	701086.46	4316846.47
19΄	701129.87	4316834.42
20΄	701145.95	4316813.05
21΄	701163.02	4316814.18
22΄	701177.49	4316801.66
23΄	701230.32	4316714.24
24΄	701246.39	4316680.19
25΄	701249.01	4316659.98
26΄	701257.78	4316640.12

ΥΠΟΜΝΗΜΑ ΕΠΙΤΡΟΠΗΣ

1. Το παρόν υπόμνημα συνοδεύει την από 10-10-2011 Έκθεση της Επιτροπής καθορισμού των ορίων αιγιαλού και παραλίας στην περιοχή «Λογαράς-Λιμενάρια», κοινότητας Παλαιοχωρίου, Δ.Ε. Πλωμαρίου, νήσου Λέσβου, Δήμου Λέσβου.
2. Το τοπογραφικό διάγραμμα είναι κλίμακας 1:500 και αποτελείται από μία (1) πινακίδα.
3. Η οριογραμμή του αιγιαλού καθορίζεται με κόκκινη συνεχή πολυγωνική γραμμή, με κορυφές 1, 2, 3, έως και 26.
4. Η οριογραμμή της παραλίας καθορίζεται με κορυφές 1΄,2΄,3΄.. 26΄, σταθερού πλάτους 10 μέτρων από την οριογραμμή αιγιαλού, για την εξυπηρέτηση των σκοπών που αναφέρονται στο άρθρο 1 του Ν.2971/2001.
5. Δεν υφίσταται παλαιός αιγιαλός.
6. Δεν υπάρχουν κτίσματα εντός της ζώνης παραλίας.
7. Τα σημεία 1 και 1΄ ταυτίζονται με τα σημεία 14 και 14΄ αντίστοιχα του όμορου καθορισμένου αιγιαλού (υπ΄αριθμ. 762/16-3-1990 Νομάρχη Λέσβου, ΦΕΚ 206/10-4-1990 τ.Δ΄).
8. Τα σημεία 26 και 26΄ ταυτίζονται με τα σημεία 1 και 1΄ αντίστοιχα του όμορου καθορισμένου αιγιαλού (υπ΄αριθμ.884/11-4-2006 Απόφαση Γ.Γ. Περιφέρειας Β. Αιγαίου, ΦΕΚ 479/31-5-2006 τ.Δ΄).
9. Η εξάρτηση έγινε σύμφωνα με το Ελληνικό Γεωδαιτικό Σύστημα Αναφοράς (ΕΓΣΑ' 87).

Μυτιλήνη 10/10/2011

Η ΕΠΙΤΡΟΠΗ

Η ΠΡΟΕΔΡΟΣ

ΕΛΕΝΗ ΜΗΤΡΙΤΣΑ
ΠΕ/Α ΤΟΠ. ΜΗΧ.

ΤΑ ΜΕΛΗ

1. ΠΑΠΑΣΚΕΥΑΣ ΒΑΣΙΛΕΛΛΗΣ
ΠΕ/Α ΤΟΠ. ΜΗΧ.

2. ΕΜΜΑΝΟΥΗΛ ΒΟΜΒΑΣ
ΑΝΤΙΠΛΟΙΑΡΧΟΣ Λ.Σ

3. ΕΦΗ ΜΑΥΡΟΝΙΚΟΛΑ
ΠΕ/Α ΠΟΛ. ΜΗΧ.

4. ΙΩΑΝΝΗΣ ΚΑΡΑΤΖΑΣ
ΠΕ/Α ΠΟΛ. ΜΗΧ.

ΕΛΕΓΧΘΗΚΕ ΕΓΚΡΙΘΗΚΕ
ΓΙΑ ΤΗΝ ΑΚΡΙΒΕΙΑ ΤΗΣ ΑΠΟΨΗΣ
22/11/2009
ΕΛΕΝΗ ΜΗΤΡΙΤΣΑ

ΚΤΗΜΑΤΟΓΡΑΦΙΚΟ - ΥΨΟΜΕΤΡΙΚΟ ΔΙΑΓΡΑΜΜΑ ΚΑΘΟΡΙΣΜΟΥ ΟΡΙΟΓΡΑΜΜΩΝ ΑΙΓΙΑΛΟΥ ΚΑΙ ΠΑΡΑΛΙΑΣ

ΠΕΡΙΟΧΗ: ΛΟΓΑΡΑΣ-ΛΙΜΕΝΑΡΙΑ	
ΚΟΙΝΟΤΗΤΑ: ΠΑΛΑΙΟΧΩΡΙΟΥ	
ΔΗΜΟΤΙΚΗ ΕΝΟΤΗΤΑ: ΠΛΩΜΑΡΙΟΥ	
ΝΗΣΟΥ: ΛΕΣΒΟΥ	
ΔΗΜΟΥ: ΛΕΣΒΟΥ	
ΕΝΔΙΑΦΕΡΟΜΕΝΟΣ: Δ.Ε. ΠΛΩΜΑΡΙΟΥ	

ΚΛΙΜΑΚΑ	1 : 500
ΙΣΟΔΙΑΣΤΑΣΗ	1 μ
ΥΨΟΜΕΤΡΙΚΗ ΑΦΕΤΗΡΙΑ	Μ.Σ.Θ.
ΤΡΙΓΩΝ. ΕΞΑΡΤΗΣΗ	ΕΓΣΑ'87

ΜΥΤΙΛΗΝΗ ΦΕΒΡΟΥΑΡΙΟΣ 2008
Ο ΣΥΝΤΑΞΑΣ

ΓΩΡΓΟΣ ΑΔΑΜΟΠΕΤΡΙΔΗΣ
ΔΙΠΛ. ΑΓΡΟΝΟΜΟΣ ΤΟΠΟΓΡΑΦΟΣ ΜΗΧΑΝΙΚΟΣ
ΠΟΛΥΤΕΧΝΙΚΗΣ ΣΧΟΛΗΣ Α.Π.Θ.
ΜΕΛΟΣ Τ.Ε.Ε. ΑΡ. ΜΗΤΡΩΟΥ 51706
ΘΗΣΕΩΣ 1 - ΚΟΜΟΤΗΝΗ - ΤΗΛ. ΦΑΞ
Α.Φ.Μ. 044272680 ΔΟΥ ΚΟΜΟΤΗΝΗΣ

ΜΥΤΙΛΗΝΗ .....
ΕΛΕΓΘΗΚΕ

ΜΥΤΙΛΗΝΗ .....
ΘΕΩΡΗΘΗΚΕ

ΕΘΝΙΚΟ ΤΥΠΟΓΡΑΦΕΙΟ

ΕΦΗΜΕΡΙΣ ΤΗΣ ΚΥΒΕΡΝΗΣΕΩΣ

ΤΙΜΗ ΠΩΛΗΣΗΣ ΦΥΛΛΩΝ ΤΗΣ ΕΦΗΜΕΡΙΔΑΣ ΤΗΣ ΚΥΒΕΡΝΗΣΕΩΣ

Σε έντυπη μορφή:

- Για τα Φ.Ε.Κ. από 1 έως 16 σελίδες σε 1 € προσαυξανόμενη κατά 0,20 € για κάθε επιπλέον οκτασέλιδο ή μέρος αυτού.
- Για τα φωτοαντίγραφα Φ.Ε.Κ. σε 0,15 € ανά σελίδα.

Σε μορφή DVD/CD:

Τεύχος	Ετήσια έκδοση	Τριμηνιαία έκδοση	Μηνιαία έκδοση
Α΄	150 €	40 €	15 €
Β΄	300 €	80 €	30 €
Γ΄	50 €	-	-
Υ.Ο.Δ.Δ.	50 €	-	-
Δ΄	110 €	30 €	-

Τεύχος	Ετήσια έκδοση	Τριμηνιαία έκδοση	Μηνιαία έκδοση
Α.Α.Π.	110 €	30 €	-
Ε.Β.Ι.	100 €	-	-
Α.Ε.Δ.	5 €	-	-
Δ.Δ.Σ.	200 €	-	20 €
Α.Ε.-Ε.Π.Ε.	-	-	100 €

- Η τιμή πώλησης μεμονωμένων Φ.Ε.Κ. σε μορφή cd-rom από εκείνα που διατίθενται σε ψηφιακή μορφή και μέχρι 100 σελίδες, σε 5 € προσαυξανόμενη κατά 1 € ανά 50 σελίδες.

ΕΤΗΣΙΕΣ ΣΥΝΔΡΟΜΕΣ Φ.Ε.Κ.

Τεύχος	Έντυπη μορφή
Α΄	225 €
Β΄	320 €
Γ΄	65 €
Υ.Ο.Δ.Δ.	65 €

Τεύχος	Έντυπη μορφή
Δ΄	160 €
Α.Α.Π.	160 €
Ε.Β.Ι.	65 €
Α.Ε.Δ.	10 €

Τεύχος	Έντυπη μορφή
Α.Ε.-Ε.Π.Ε.	2.250 €
Δ.Δ.Σ.	225 €
Α.Σ.Ε.Π.	70 €
Ο.Π.Κ.	-

- Το τεύχος Α.Σ.Ε.Π. (έντυπη μορφή) θα αποστέλλεται σε συνδρομητές ταχυδρομικά, με την επιβάρυνση των 70 €, ποσό το οποίο αφορά τα ταχυδρομικά έξοδα.

- Η καταβολή γίνεται σε όλες τις Δημόσιες Οικονομικές Υπηρεσίες (Δ.Ο.Υ.). Το πρωτότυπο διπλότυπο (έγγραφο αριθμ. πρωτ. 9067/28.2.2005 2η Υπηρεσία Επιτρόπου Ελεγκτικού Συνεδρίου) με φροντίδα των ενδιαφερομένων, πρέπει να αποστέλλεται ή να κατατίθεται στο Εθνικό Τυπογραφείο (Καποδιστρίου 34, Τ.Κ. 104 32 Αθήνα).
- Σημειώνεται ότι φωτοαντίγραφα διπλοτύπων, ταχυδρομικές Επιταγές για την εξόφληση της συνδρομής, δεν γίνονται δεκτά και θα επιστρέφονται.
- Οι οργανισμοί τοπικής αυτοδιοίκησης, τα νομικά πρόσωπα δημοσίου δικαίου, τα μέλη της Ένωσης Ιδιοκτητών Ημερησίου Τύπου Αθηνών και Επαρχίας, οι τηλεοπτικοί και ραδιοφωνικοί σταθμοί, η Ε.Σ.Η.Ε.Α, τα τριτοβάθμια συνδικαλιστικά όργανα και οι τριτοβάθμιες επαγγελματικές ενώσεις δικαιούνται έκπτωσης πενήντα τοις εκατό (50%) επί της ετήσιας συνδρομής.
- Το ποσό υπέρ ΤΑ.Π.Ε.Τ. (5% επί του ποσού συνδρομής), καταβάλλεται ολόκληρο (Κ.Α.Ε. 3512) και υπολογίζεται πριν την έκπτωση.
- Στην Ταχυδρομική συνδρομή του τεύχους Α.Σ.Ε.Π. δεν γίνεται έκπτωση.

Πληροφορίες για δημοσιεύματα που καταχωρίζονται στα Φ.Ε.Κ. στο τηλ.: 210 5279000.
Φωτοαντίγραφα παλαιών Φ.Ε.Κ.: τηλ.: 210 8220885.

Τα φύλλα όλων των τευχών της Εφημερίδας της Κυβερνήσεως διατίθενται δωρεάν σε ηλεκτρονική μορφή από την ιστοσελίδα του Εθνικού Τυπογραφείου (www.et.gr)

Ηλεκτρονική Διεύθυνση: http://www.et.gr - e-mail: webmaster.et@et.gr

ΟΙ ΥΠΗΡΕΣΙΕΣ ΕΞΥΠΗΡΕΤΗΣΗΣ ΠΟΛΙΤΩΝ ΛΕΙΤΟΥΡΓΟΥΝ ΚΑΘΗΜΕΡΙΝΑ ΑΠΟ 08:00 ΜΕΧΡΙ 13:30

04002920805120008

ΑΠΟ ΤΟ ΕΘΝΙΚΟ ΤΥΠΟΓΡΑΦΕΙΟ
ΚΑΠΟΔΙΣΤΡΙΟΥ 34 * ΑΘΗΝΑ 104 32 * ΤΗΛ. 210 52 79 000 * FAX 210 52 21 004