Signature Not Verified
Digitally signed by Theodoros Moumouris
Date: 2012.09.06 09:37:24 EEST
Reason: Signed PDF (embedded)
Location: Athens, Ethniko Typografio

ΕΦΗΜΕΡΙΣ ΤΗΣ ΚΥΒΕΡΝΗΣΕΩΣ

ΤΗΣ ΕΛΛΗΝΙΚΗΣ ΔΗΜΟΚΡΑΤΙΑΣ

ΤΕΥΧΟΣ ΤΕΤΑΡΤΟ **Αρ. Φύλλου 447**

18 Ιουλίου 2012

Το παρόν ΦΕΚ επανεκτυπώθηκε λόγω εσφαλμένης καταχώρησης διαγραμμάτων

ΠΕΡΙΕΧΟΜΕΝΑ

ΑΠΟΦΑΣΕΙΣ

Μερική άρση της αναδάσωσης που κηρύχθηκε με την αριθμ. 2894/25-09-1998 απόφαση, για έκταση εμβαδού 177.852,25 τ.μ. στη θέση «Τσούκα» περιφέρειας Δ.Κ. Μαρτίνου, Δήμου Λοκρών του Νομού Φθιώτιδας. 1

Μερική ανάκληση της αριθ. 2780/07-09-2000 απόφασης αναδάσωσης, για έκταση εμβαδού 4.501,43 τ.μ. στη θέση «Ρόνι» περιφέρειας Δ.Κ. Μαλεσίνας, Δήμου Λοκρών του Νομού Φθιώτιδας. 2

ΑΠΟΦΑΣΕΙΣ

Αριθ. 2368/134542 (1)

Μερική άρση της αναδάσωσης που κηρύχθηκε με την αριθμ. 2894/25-09-1998 απόφαση, για έκταση εμβαδού 177.852,25 τ.μ. στη θέση «Τσούκα» περιφέρειας Δ.Κ. Μαρτίνου, Δήμου Λοκρών του Νομού Φθιώτιδας.

Η ΓΕΝΙΚΗ ΓΡΑΜΜΑΤΕΑΣ
ΑΠΟΚΕΝΤΡΩΜΕΝΗΣ ΔΙΟΙΚΗΣΗΣ
ΘΕΣΣΑΛΙΑΣ - ΣΤΕΡΕΑΣ ΕΛΛΑΔΑΣ

Έχοντας υπόψη:

1. Τις διατάξεις των άρθρων 24 παρ. 1 και 117 παρ. 3 του Συντάγματος.

2. Τις διατάξεις του Ν. 3852/2010 «Νέα Αρχιτεκτονική της Αυτοδιοίκησης και της Αποκεντρωμένης Διοίκησης - Πρόγραμμα Καλλικράτης» (ΦΕΚ 87 Α΄).

3. Τις διατάξεις του Π.Δ. 138/2010 «Οργανισμός της Αποκεντρωμένης Διοίκησης Θεσσαλίας - Στερεάς Ελλάδας» (Φ.Ε.Κ. 231 Α΄).

4. Τις διατάξεις του άρθρου 44 παρ. 3 και 4 και άρθρο 57 του Ν. 998/79, όπως ισχύει» Περί προστασίας των δασών και των δασικών εν γένει εκτάσεων της χώρας» (Φ.Ε.Κ. 289 Α΄).

5. Τις διατάξεις του άρθρου 36 παρ. 3 του Ν. 3698/2008 «Περί ρυθμίσεων θεμάτων κτηνοτροφίας και άλλων διατάξεων» (Φ.Ε.Κ. 198 Α΄).

6. Τις υπ' αριθμ.: α) 160417/1180/8-7-80 και β) 182447/3049/24-9-80 διαταγές του Υπουργείου Γεωργίας.

7. Την υπ' αριθμ. 97870/2248/7-5-09 διαταγή του Υπουργείου Αγροτικής Ανάπτυξης και Τροφίμων.

8. Την υπ' αριθμ. 117846/630/07-04-2011 διαταγή του Υπουργείου Περιβάλλοντος, Ενέργειας και Κλιματικής Αλλαγής.

9. Την υπ' αριθμ. 2894/25-09-1998 (Φ.Ε.Κ.839/τ.Δ΄/23-10-1998) απόφαση του Γενικού Γραμματέα Περιφέρειας Στερεάς Ελλάδας, με την οποία κηρύχθηκε αναδασωτέα έκταση, εμβαδού 780,000 στρ. στη θέση «Τσούκα» περιφέρειας Κοινότητας Μαρτίνου, λόγω πυρκαγιάς στις 30-07-1998.

10. Την υπ' αριθμ. 2/2012 θετική γνωμοδότηση της Α/θμιας Ε.Ε.Δ.Α. Ν. Φθιώτιδας (θέμα 3ο) για την μερική άρση της αναδάσωσης που κηρύχθηκε με την υπ' αριθμ. 2894/25-09-1998 απόφαση για έκταση εμβαδού 177.852,25 τ.μ. στη θέση «Τσούκα» περιφέρειας Κοινότητας Μαρτίνου, Δήμου Λοκρών του Νομού Φθιώτιδας, καθότι έχει επιτευχθεί ο σκοπός της αναδάσωσης και συντρέχουν οι απαραίτητες σύμφωνα με τη δασική νομοθεσία και την ισχύουσα νομολογία προϋποθέσεις για την μερική άρση της.

11. Την υπ' αριθμ. 1723/92491/11-05-2012 εισήγηση του Δασαρχείου Αταλάντης.

12. Την υπ' αριθμ. 1688/97323/ 24 -05-2012 αναφορά και σύμφωνη γνώμη της Δ/νσης Δασών Ν. Φθιώτιδας, αποφασίζουμε:

1. Αίρουμε μερικώς την αναδάσωση που κηρύχθηκε με την υπ' αριθμ. 2894/25-09-1998 απόφαση του Γενικού Γραμματέα Περιφέρειας Στερεάς Ελλάδας, για έκταση, εμβαδού 177.852,25 τ.μ.. στη θέση «Τσούκα» περιφέρειας Δ.Κ. Μαρτίνου, Δήμου Λοκρών του Ν. Φθιώτιδας, όπως αυτή προσδιορίζεται με τα στοιχεία: Α-Β-Γ-Δ-Ε-Ζ-Η-Θ-Ι-Α στο συνημμένο διάγραμμα, το οποίο συνοδεύει την απόφαση αυτή και έχει όρια:

Ανατολικά: Με αναδασωτέα έκταση δασικού χαρακτήρα.

Δυτικά: Με αναδασωτέα έκταση δασικού χαρακτήρα.

Βόρεια: Με αναδασωτέα έκταση δασικού χαρακτήρα.

Νότια Με έκταση δασικού χαρακτήρα και με δημόσια έκταση δασικού χαρακτήρα, για την οποία έχει εκδοθεί η αριθμ. 114613/5177/27-01-2010 απόφαση έγκρισης επέμβασης.

2. Η μερική άρση της αναδάσωσης γίνεται για τους λόγους που αναφέρονται και αναπτύσσονται στο σκεπτικό της παρούσας.

3. Κατά τα λοιπά ισχύει η με αριθμ. 2894/25-09-1998 απόφαση του Γενικού Γραμματέα Περιφέρειας Στερεάς Ελλάδας.

Η απόφαση αυτή ισχύει από της δημοσιεύσεώς της στην Εφημερίδα της Κυβερνήσεως (άρθρο 41 παρ. 1 του Ν. 998/79).

Επιτρέπεται υποβολή κατ' αυτής αίτησης ακύρωσης στο αρμόδιο Διοικητικό Εφετείο (άρθρο 47 Ν. 3900/2010 - ΦΕΚ 213 Α΄) μέσα σε προθεσμία εξήντα (60) ημερών, που αρχίζει από την επομένη της δημοσίευσής της (άρθρο 46 Π.Δ. 18/89 - ΦΕΚ 8/Α΄).

Από τις διατάξεις της απόφασης αυτής δεν προκαλείται δαπάνη σε βάρος του Κρατικού Προϋπολογισμού.

Η απόφαση αυτή να δημοσιευθεί στην Εφημερίδα της Κυβερνήσεως.

Λάρισα, 9 Ιουλίου 2012

Η Γενική Γραμματέας Αποκεντρωμένης Διοίκησης
ΚΑΛΛΙΟΠΗ ΓΕΡΑΚΟΥΔΗ

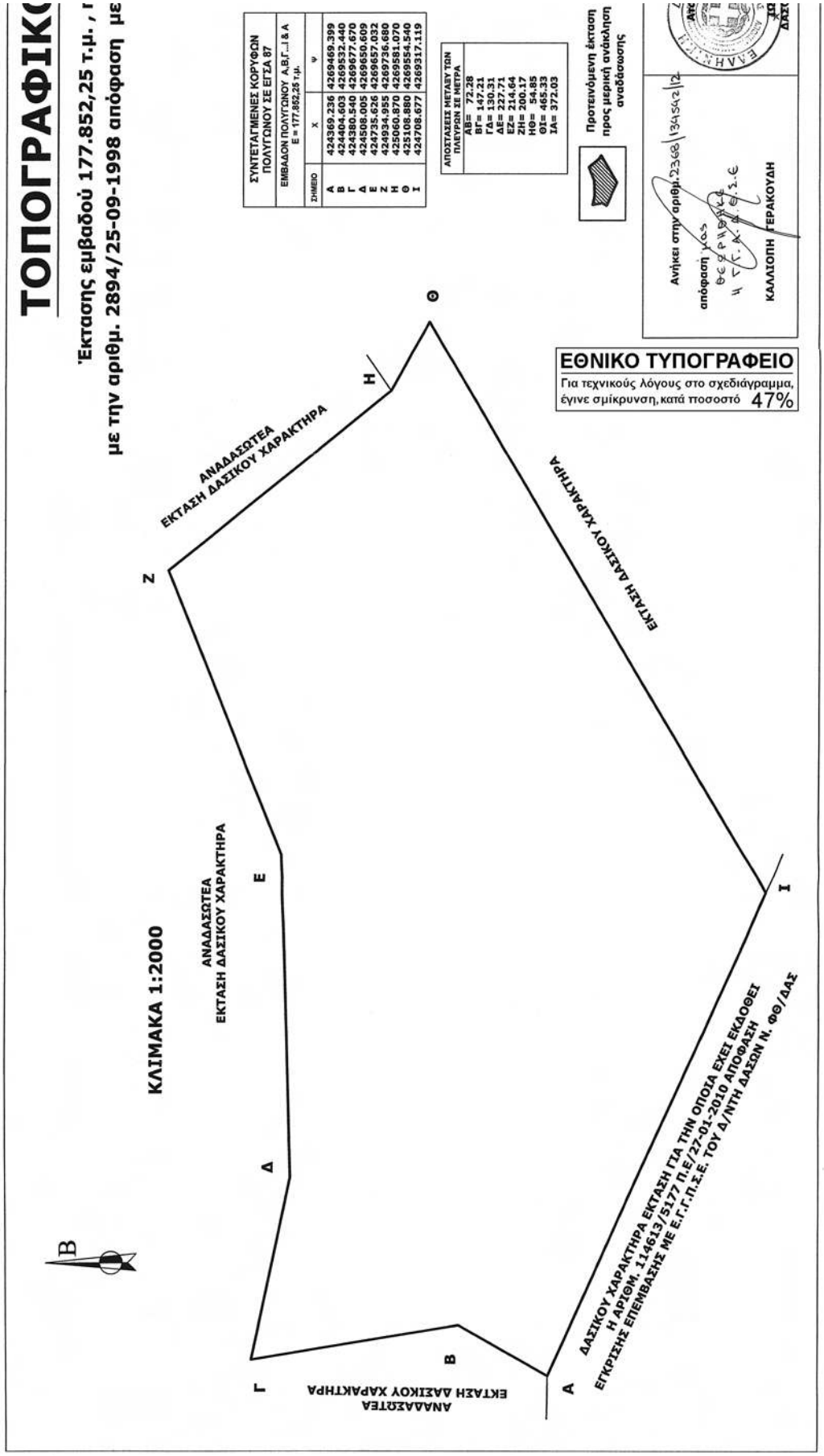
ΤΟΠΟΓΡΑΦΙΚΟ
Έκτασης εμβαδού 177.852,25 τ.μ. , Γ
με την αριθμ. 2894/25-09-1998 απόφαση με
ΣΥΝΤΕΤΑΓΜΕΝΕΣ ΚΟΡΥΦΩΝ ΠΟΛΥΓΩΝΟΥ ΣΕ ΕΓΣΑ 87
ΕΜΒΑΔΟΝ ΠΟΛΥΓΩΝΟΥ Α,Β,Γ...Ι & Α
Ε = 177.852,25 τ.μ.
ΣΗΜΕΙΟ X Ψ
Α 424369.236 4269469.399
Β 424404.603 4269532.440
Γ 424380.540 4269677.670
Δ 424508.005 4269650.609
Ε 424735.626 4269657.032
Ζ 424934.995 4269736.680
Η 425060.870 4269581.070
Θ 425108.880 4269554.540
Ι 424708.677 4269317.119
ΑΠΟΣΤΑΣΕΙΣ ΜΕΤΑΞΥ ΤΩΝ ΠΛΕΥΡΩΝ ΣΕ ΜΕΤΡΑ
ΑΒ= 72.28
ΒΓ= 147.21
ΓΔ= 130.31
ΔΕ= 227.71
ΕΖ= 214.64
ΖΗ= 200.17
ΗΘ= 54.85
ΘΙ= 465.33
ΙΑ= 372.03
Προτεινόμενη έκταση προς μερική ανάκληση αναδάσωσης
Ανήκει στην αριθμ. 23468 | 134542 | 12
απόφαση Υ.Δ.Δ.Ε.Σ.Ε
Θ.Ε.Φ.Π.Θ.Υ.Δ.
Η Τ.Κ. Δ.Ε.Σ.Ε.
ΚΑΛΛΙΟΠΗ ΓΕΡΑΚΟΥΔΗ
ΕΘΝΙΚΟ ΤΥΠΟΓΡΑΦΕΙΟ
Για τεχνικούς λόγους στο σχεδιάγραμμα, έγινε σμίκρυνση, κατά ποσοστό 47%
ΚΛΙΜΑΚΑ 1:2000
ΑΝΑΔΑΣΩΤΕΑ ΕΚΤΑΣΗ ΔΑΣΙΚΟΥ ΧΑΡΑΚΤΗΡΑ
ΑΝΑΔΑΣΩΤΕΑ ΕΚΤΑΣΗ ΔΑΣΙΚΟΥ ΧΑΡΑΚΤΗΡΑ
ΕΚΤΑΣΗ ΔΑΣΙΚΟΥ ΧΑΡΑΚΤΗΡΑ
ΑΝΑΔΑΣΩΤΕΑ ΕΚΤΑΣΗ ΔΑΣΙΚΟΥ ΧΑΡΑΚΤΗΡΑ
ΔΑΣΙΚΟΥ ΧΑΡΑΚΤΗΡΑ ΕΚΤΑΣΗ ΓΙΑ ΤΗΝ ΟΠΟΙΑ ΕΧΕΙ ΕΚΔΟΘΕΙ Η ΑΡΙΘΜ. 114613/5177 Π.Ε/27-01-2010 ΑΠΟΦΑΣΗ ΕΓΚΡΙΣΗΣ ΕΠΕΜΒΑΣΗΣ ΜΕ Ε.Γ.Γ.Π.Σ.Ε. ΤΟΥ Δ/ΝΤΗ ΔΑΣΩΝ Ν. ΦΘ/ΔΑΣ
Α Β Γ Δ Ε Ζ Η Θ Ι

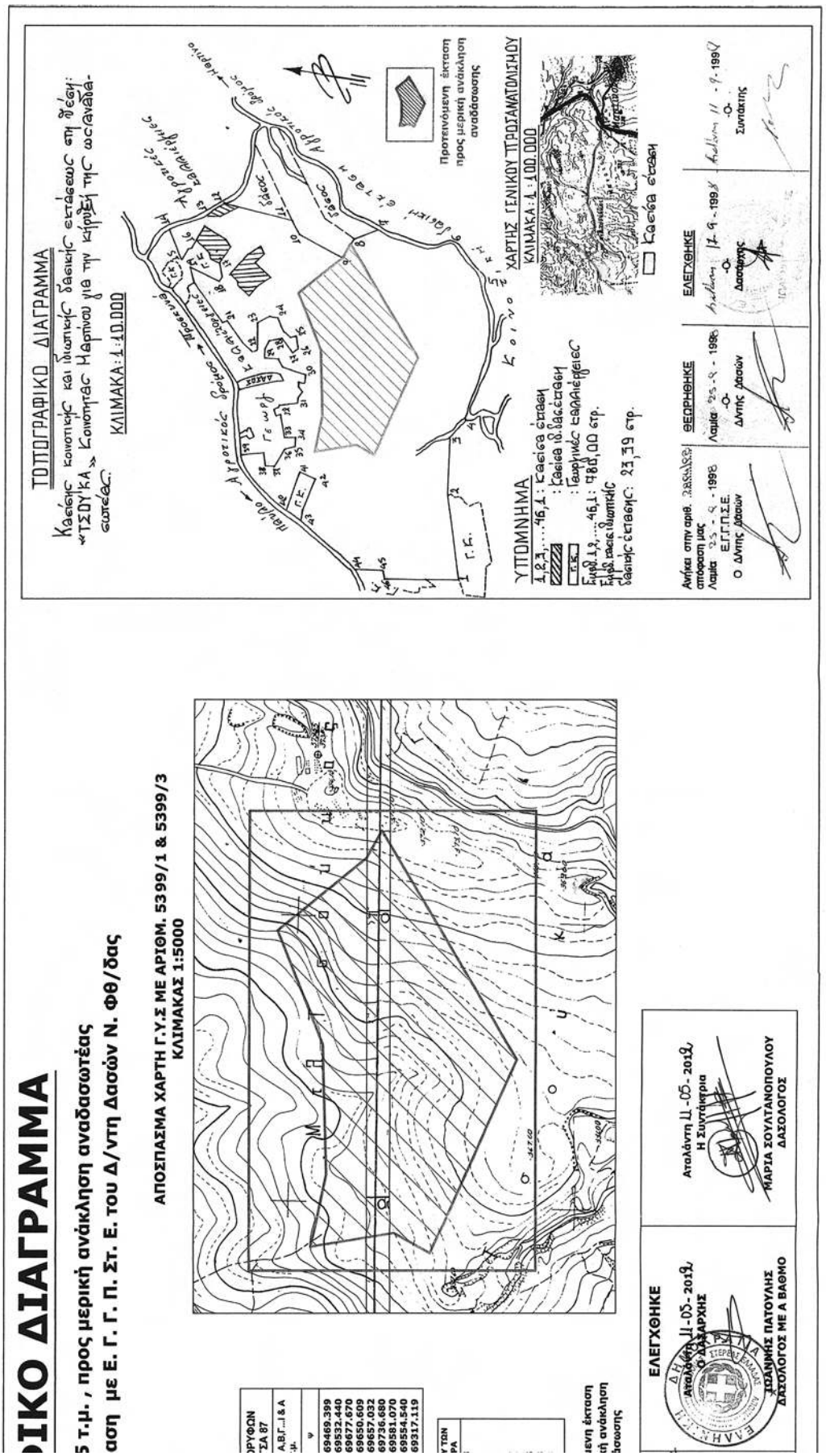
ΤΟΠΟΓΡΑΦΙΚΟ ΔΙΑΓΡΑΜΜΑ
ΚΛΙΜΑΚΑ: 1:10.000
ΧΑΡΤΗΣ ΓΕΝΙΚΟΥ ΠΡΟΣΑΝΑΤΟΛΙΣΜΟΥ
ΚΛΙΜΑΚΑ: 1:100.000
ΥΠΟΜΝΗΜΑ
ΕΛΕΓΧΘΗΚΕ
ΘΕΩΡΗΘΗΚΕ
ΔΟΣΟΛΟΓΙΚΟ ΔΙΑΓΡΑΜΜΑ
ΑΠΟΣΠΑΣΜΑ ΧΑΡΤΗ Γ.Υ.Σ ΜΕ ΑΡΙΘΜ. 5399/1 & 5399/3
ΚΛΙΜΑΚΑΣ 1:5000
ΕΛΕΓΧΘΗΚΕ
ΙΩΑΝΝΗΣ ΠΑΤΟΥΛΗΣ
ΔΑΣΟΛΟΓΟΣ ΜΕ Α ΒΑΘΜΟ
ΜΑΡΙΑ ΣΟΥΛΤΑΝΟΠΟΥΛΟΥ
ΔΑΣΟΛΟΓΟΣ

Αριθ. 2366/134528 (2)

Μερική ανάκληση της αριθ. 2780/07-09-2000 απόφασης αναδάσωσης, για έκταση εμβαδού 4.501,43 τ.μ. στη θέση «Ρόνι» περιφέρειας Δ.Κ. Μαλεσίνας, Δήμου Λοκρών του Νομού Φθιώτιδας.

Η ΓΕΝΙΚΗ ΓΡΑΜΜΑΤΕΑΣ
ΑΠΟΚΕΝΤΡΩΜΕΝΗΣ ΔΙΟΙΚΗΣΗΣ
ΘΕΣΣΑΛΙΑΣ - ΣΤΕΡΕΑΣ ΕΛΛΑΔΑΣ

Έχοντας υπόψη:

1. Τις διατάξεις των άρθρων 24 παρ. 1 και 117 παρ. 3 του Συντάγματος.

2. Τις διατάξεις του Ν. 3852/2010 «Νέα Αρχιτεκτονική της Αυτοδιοίκησης και της Αποκεντρωμένης Διοίκησης-Πρόγραμμα Καλλικράτης» (ΦΕΚ 87 Α΄).

3. Τις διατάξεις του Π.Δ. 138/2010 «Οργανισμός της Αποκεντρωμένης Διοίκησης Θεσσαλίας - Στερεάς Ελλάδας» (Φ.Ε.Κ. 231 Α΄).

4. Τις διατάξεις του άρθρου 44 παρ. 4 του Ν. 998/79, όπως ισχύει», Περί προστασίας των δασών και των δασικών εν γένει εκτάσεων της χώρας» (Φ.Ε.Κ. 289 Α΄).

5. Τις διατάξεις του άρθρου 36 παρ. 3 του Ν. 3698/2008 «Περί ρυθμίσεων θεμάτων κτηνοτροφίας και άλλων διατάξεων» (Φ.Ε.Κ. 198 Α΄).

6. Τις υπ' αριθμ.: α) 160417/1180/8-7-80 και β) 182447/3049/24-9-80 διαταγές του Υπουργείου Γεωργίας.

7. Την υπ' αριθμ. 97870/2248/7-5-09 διαταγή του Υπουργείου Αγροτικής Ανάπτυξης και Τροφίμων.

8. Την υπ' αριθμ. 2780/07-09-2000 (Φ.Ε.Κ.627/τ.Δ΄/28-09-2000) απόφαση του Γενικού Γραμματέα Περιφέρειας Στερεάς Ελλάδας με την οποία κηρύχθηκε αναδασωτέα έκταση, εμβαδού 48.500 στρ. στις θέσεις «Αετολίμνη - Καραδήμο - Ιμπλέρμ - Κανίσκα - Λούτσα - Πευκιάς - Κοτρούλα - Πύλλα κ.λπ.», περιφέρειας Δήμων Μαλεσίνας και Οπουντίων του Ν. Φθ/δας, εξαιρουμένων των εντός αυτής αγροτικών εκτάσεων, εμβαδού περίπου 25.000 στρ. των οποίων ο αγροτικός χαρακτήρας θα διαπιστώνεται ύστερα από αυτοψία και σχετική φωτοερμηνεία Δασολόγου της Υπηρεσίας, καθώς επίσης και οι εκτάσεις που νόμιμα στα πλαίσια της Δασικής Νομοθεσίας έχει εγκριθεί η αλλαγή χρήσης τους μέχρι σήμερα.

9. Την υπ' αριθμ. 1/2012 θετική γνωμοδότηση της 2ης Α/θμιας Ε.Ε.Δ.Α. Ν. Φθιώτιδας (θέμα 7ο) για την μερική ανάκληση της αριθμ. 2780/07-09-2000 απόφασης αναδάσωσης για έκταση εμβαδού 4.501,43 τ.μ. στη θέση «Ρόνι» περιφέρειας Δ.Κ. Μαλεσίνας, Δήμου Λοκρών του Νομού Φθιώτιδας, καθότι η επίδικη έκταση όπως προέκυψε από την αυτοψία αλλά και την εξέταση - φωτοερμηνεία α/φ των ετών 1945, 1960, 1969, 1986, και 1996 είχε ανέκαθεν μη δασική μορφή.

10. Την υπ' αριθμ. 1727/92515/11-05-2012 εισήγηση του Δασαρχείου Αταλάντης.

11. Την υπ' αριθμ. 1691/97336/24-05-2012 αναφορά και σύμφωνη γνώμη της Δ/νσης Δασών Ν. Φθιώτιδας, αποφασίζουμε:

1. Ανακαλούμε μερικώς την αριθμ. 2780/07-09-2000 απόφαση του Γενικού Γραμματέα Περιφέρειας Στερεάς Ελλάδας, για έκταση, εμβαδού 4.501,43 τ.μ. στη θέση «Ρόνι» περιφέρειας Δ.Κ. Μαλεσίνας, Δήμου Λοκρών του Νομού Φθιώτιδας, όπως αυτή προσδιορίζεται με τα στοιχεία: 1-2-3-4-5-1 στο συνημμένο διάγραμμα, το οποίο συνοδεύει την απόφαση αυτή και έχει όρια:

Ανατολικά: Με αναδασωτέα έκταση μη δασικού χαρακτήρα σήμερα.

Δυτικά: Με αναδασωτέες εκτάσεις μη δασικού χαρακτήρα σήμερα.

Βόρεια: Με αναδασωτέα έκταση μη δασικού χαρακτήρα σήμερα.

Νότια Με αγροτικό δρόμο.

2. Η μερική άρση της αναδάσωσης γίνεται για τους λόγους που αναφέρονται και αναπτύσσονται στο σκεπτικό της παρούσας.

3. Κατά τα λοιπά ισχύει η με αριθμ. 2780/07-09-2000 απόφαση του Γενικού Γραμματέα Περιφέρειας Στερεάς Ελλάδας.

Η απόφαση αυτή ισχύει από της δημοσιεύσεώς της στην Εφημερίδα της Κυβερνήσεως (άρθρο 41 παρ. 1 του Ν. 998/79).

Επιτρέπεται υποβολή κατ' αυτής αίτησης ακύρωσης στο αρμόδιο Διοικητικό Εφετείο (άρθρο 47 Ν. 3900/2010 - ΦΕΚ 213 Α΄) μέσα σε προθεσμία εξήντα (60) ημερών, που αρχίζει από την επομένη της δημοσίευσής της (άρθρο 46 Π.Δ. 18/89 - ΦΕΚ 8/Α΄).

Από τις διατάξεις της απόφασης αυτής δεν προκαλείται δαπάνη σε βάρος του Κρατικού Προϋπολογισμού.

Η απόφαση αυτή να δημοσιευθεί στην Εφημερίδα της Κυβερνήσεως.

Λάρισα, 9 Ιουλίου 2012

Η Γενική Γραμματέας Αποκεντρωμένης Διοίκησης
ΚΑΛΛΙΟΠΗ ΓΕΡΑΚΟΥΔΗ

ΤΟΠΟΓΡΑΦΙΚΟ ΔΙΑΓΡΑΜΜΑ

Έκτασης εμβαδού 4.501.43 τ.μ., στη θέση « Ρόνι » περ. Δήμου Λοκρών, Δ.Κ. Μαλεσίνας, προς μερική ανάκληση της αριθ. 2780/7-9-2000 απόφασης αναδάσωσης, με Ε.Γ.Γ.Π.Σ.Ε. ,.του Δ/ντη Δασών Ν. Φθ/δας

ΚΛΙΜΑΚΑ 1:1.000

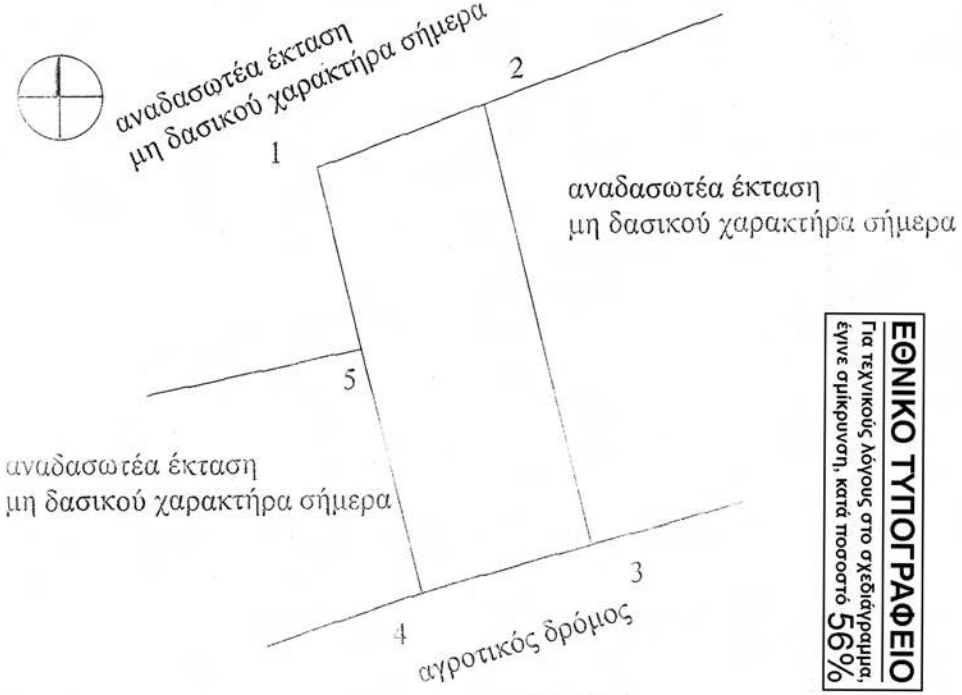

ΑΠΟΣΠΑΣΜΑ ΦΥΛΛΟΥ ΧΑΡΤΗ Γ.Υ.Σ. (5430/6)

ΚΛΙΜΑΚΑ 1:5.000

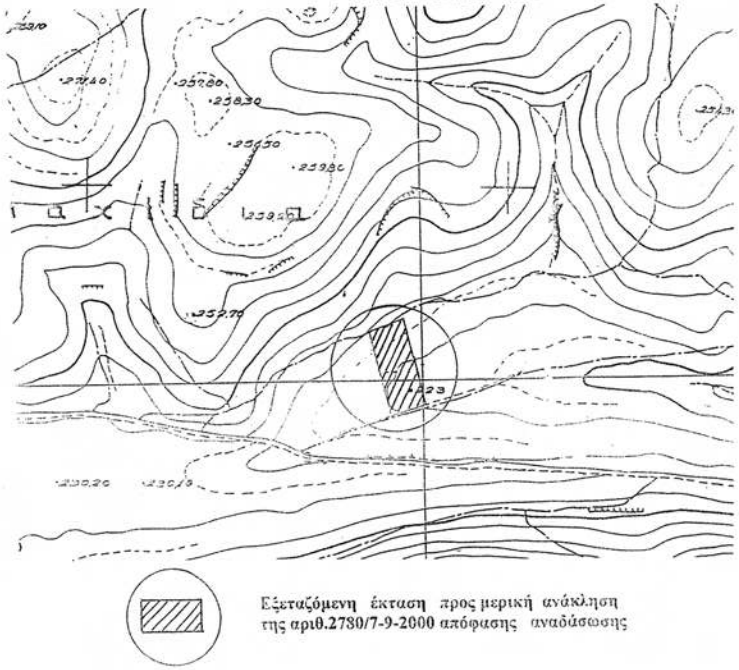

Εξεταζόμενη έκταση προς μερική ανάκληση της αριθ.2780/7-9-2000 απόφασης αναδάσωσης

ΕΘΝΙΚΟ ΤΥΠΟΓΡΑΦΕΙΟ
Για τεχνικούς λόγους στο σχεδιάγραμμα, έγινε σμίκρυνση, κατά ποσοστό 56%

ΠΙΝΑΚΑΣ ΣΥΝΤΕΤΑΓΜΕΝΩΝ ΕΓΣΑ '37		
ΣΗΜΕΙΟ	X	Ψ
1	436982.734	4276130.772
2	437023.36	4276145.578
3	437047.407	4276040.637
4	437006.682	4276029.480
5	436992.910	4276087.730

ΑΠΟΣΤΑΣΕΙΣ ΜΕΤΑΞΥ ΣΗΜΕΙΩΝ	
ΣΗΜΕΙΑ	ΑΠΟΣΤΑΣΗ (Μ)
1-2	43,24
2-3	107,66
3-4	42,23
4-5	59,86
5-1	44,23

Ανήκει στην αριθ.2366/12/4528/12 απόφασή μας. Θεωρήθηκε Η Γ.Γ. Α.Δ.Σ.Ε.	ΕΛΕΓΧΘΗΚΕ Αταλάντη 11 - 05 - 2012 Ο ΔΑΣΑΡΧΗΣ	Αταλάντη 11 - 05 - 2012 Η Συντάκτρια
ΚΑΛΛΙΟΠΗ ΓΕΡΑΚΟΥΔΗ	ΙΩΑΝΝΗΣ ΠΑΤΟΥΛΗΣ ΔΑΣΟΛΟΓΟΣ ΜΕ Β΄ ΒΑΘΜΟ	ΜΑΡΙΑ ΣΟΥΛΤΑΝΟΠΟΥΛΟΥ ΔΑΣΟΛΟΓΟΣ

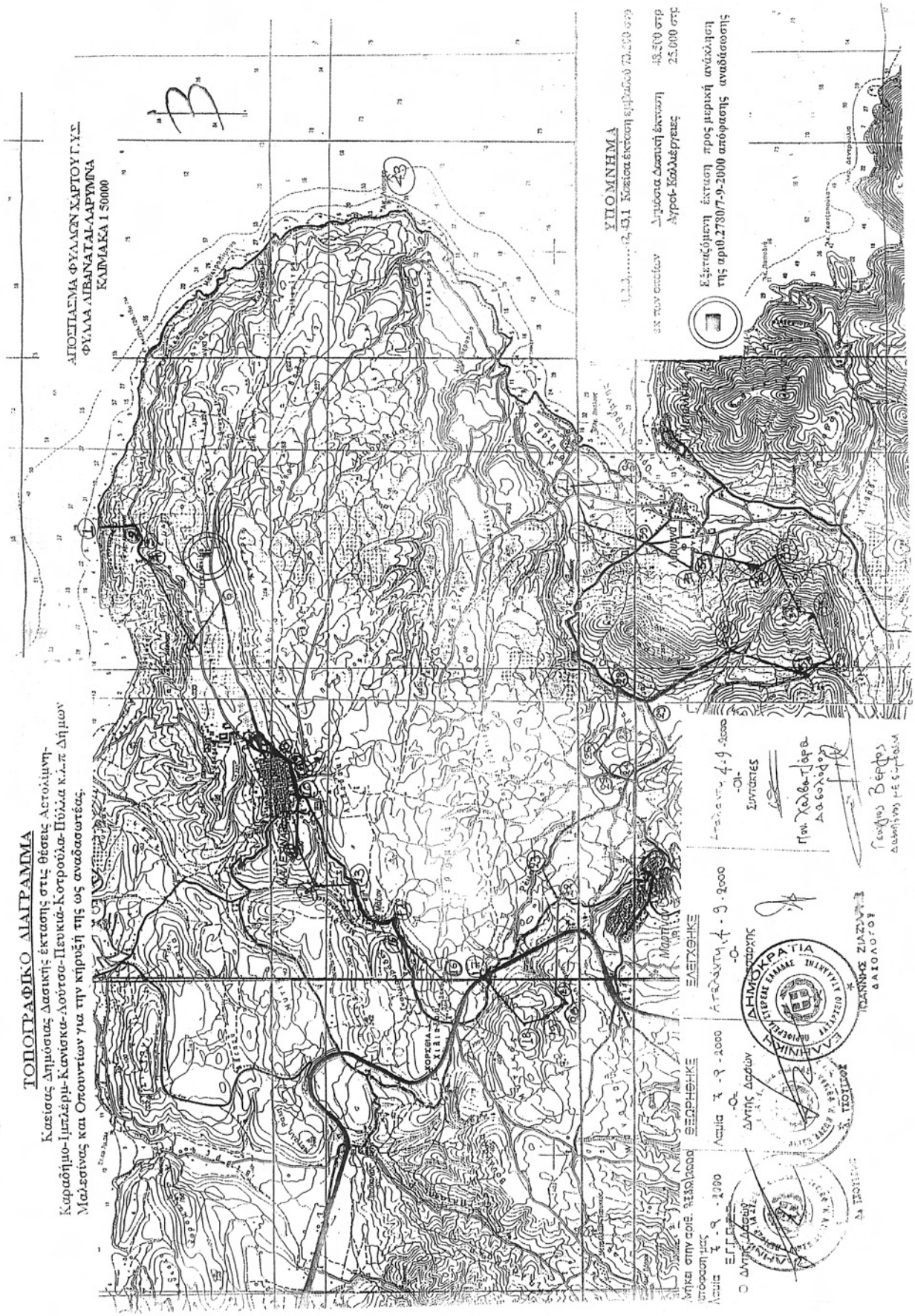
ΤΟΠΟΓΡΑΦΙΚΟ ΔΙΑΓΡΑΜΜΑ
Κασίας Δημόσιας Δασικής έκτασης στις θέσεις Αστολίμνη-Κάραδήμο-Ιμπλέρμ-Κανίσκα-Λούτσα-Πευκιά-Κοτρούλα-Πύλια κλπ Δήμων Μαλεσίνας και Οπουντίων για την κηρυξή της ως αναδασωτέας.
ΑΠΟΣΠΑΣΜΑ ΦΥΛΛΩΝ ΧΑΡΤΟΥ Γ.Υ.Σ.
ΦΥΛΛΑ ΛΙΒΑΝΑΤΑΙ-ΛΑΡΥΜΝΑ
ΚΛΙΜΑΚΑ 1:50000
ΥΠΟΜΝΗΜΑ
Εξαιρούμενη έκταση προς μεταγενέστερη ανάληψη της αριθ.2730/7-9-2000 απόφασης αναδάσωσης
ΔΗΜΟΚΡΑΤΙΑ
ΕΛΛΗΝΙΚΗ ΔΗΜΟΚΡΑΤΙΑ
ΕΛΕΥΘΗΚΕ
ΘΕΩΡΗΘΗΚΕ
ΕΓΚΡΙΘΗΚΕ
Ο Δντής Δασών

ΕΘΝΙΚΟ ΤΥΠΟΓΡΑΦΕΙΟ

ΕΦΗΜΕΡΙΣ ΤΗΣ ΚΥΒΕΡΝΗΣΕΩΣ

ΤΙΜΗ ΠΩΛΗΣΗΣ ΦΥΛΛΩΝ ΤΗΣ ΕΦΗΜΕΡΙΔΑΣ ΤΗΣ ΚΥΒΕΡΝΗΣΕΩΣ

Σε έντυπη μορφή:

- Για τα Φ.Ε.Κ. από 1 έως 16 σελίδες σε 1 € προσαυξανόμενη κατά 0,20 € για κάθε επιπλέον οκτασέλιδο ή μέρος αυτού.
- Για τα φωτοαντίγραφα Φ.Ε.Κ. σε 0,15 € ανά σελίδα.

Σε μορφή DVD/CD:

Τεύχος	Ετήσια έκδοση	Τριμηνιαία έκδοση	Μηνιαία έκδοση
Α΄	150 €	40 €	15 €
Β΄	300 €	80 €	30 €
Γ΄	50 €	-	-
Υ.Ο.Δ.Δ.	50 €	-	-
Δ΄	110 €	30 €	-

Τεύχος	Ετήσια έκδοση	Τριμηνιαία έκδοση	Μηνιαία έκδοση
Α.Α.Π.	110 €	30 €	-
Ε.Β.Ι.	100 €	-	-
Α.Ε.Δ.	5 €	-	-
Δ.Δ.Σ.	200 €	-	20 €
Α.Ε.-Ε.Π.Ε.	-	-	100 €

- Η τιμή πώλησης μεμονωμένων Φ.Ε.Κ. σε μορφή cd-rom από εκείνα που διατίθενται σε ψηφιακή μορφή και μέχρι 100 σελίδες, σε 5 € προσαυξανόμενη κατά 1 € ανά 50 σελίδες.

ΕΤΗΣΙΕΣ ΣΥΝΔΡΟΜΕΣ Φ.Ε.Κ.

Τεύχος	Έντυπη μορφή
Α΄	225 €
Β΄	320 €
Γ΄	65 €
Υ.Ο.Δ.Δ.	65 €

Τεύχος	Έντυπη μορφή
Δ΄	160 €
Α.Α.Π.	160 €
Ε.Β.Ι.	65 €
Α.Ε.Δ.	10 €

Τεύχος	Έντυπη μορφή
Α.Ε.-Ε.Π.Ε.	2.250 €
Δ.Δ.Σ.	225 €
Α.Σ.Ε.Π.	70 €
Ο.Π.Κ.	-

- Το τεύχος Α.Σ.Ε.Π. (έντυπη μορφή) θα αποστέλλεται σε συνδρομητές ταχυδρομικά, με την επιβάρυνση των 70 €, ποσό το οποίο αφορά τα ταχυδρομικά έξοδα.

- Η καταβολή γίνεται σε όλες τις Δημόσιες Οικονομικές Υπηρεσίες (Δ.Ο.Υ.). Το πρωτότυπο διπλότυπο (έγγραφο αριθμ. πρωτ. 9067/28.2.2005 2η Υπηρεσία Επιτρόπου Ελεγκτικού Συνεδρίου) με φροντίδα των ενδιαφερομένων, πρέπει να αποστέλλεται ή να κατατίθεται στο Εθνικό Τυπογραφείο (Καποδιστρίου 34, Τ.Κ. 104 32 Αθήνα).
- Σημειώνεται ότι φωτοαντίγραφα διπλοτύπων, ταχυδρομικές Επιταγές για την εξόφληση της συνδρομής, δεν γίνονται δεκτά και θα επιστρέφονται.
- Οι οργανισμοί τοπικής αυτοδιοίκησης, τα νομικά πρόσωπα δημοσίου δικαίου, τα μέλη της Ένωσης Ιδιοκτητών Ημερησίου Τύπου Αθηνών και Επαρχίας, οι τηλεοπτικοί και ραδιοφωνικοί σταθμοί, η Ε.Σ.Η.Ε.Α, τα τριτοβάθμια συνδικαλιστικά όργανα και οι τριτοβάθμιες επαγγελματικές ενώσεις δικαιούνται έκπτωσης πενήντα τοις εκατό (50%) επί της ετήσιας συνδρομής.
- Το ποσό υπέρ ΤΑ.Π.Ε.Τ. (5% επί του ποσού συνδρομής), καταβάλλεται ολόκληρο (Κ.Α.Ε. 3512) και υπολογίζεται πριν την έκπτωση.
- Στην Ταχυδρομική συνδρομή του τεύχους Α.Σ.Ε.Π. δεν γίνεται έκπτωση.

Πληροφορίες για δημοσιεύματα που καταχωρίζονται στα Φ.Ε.Κ. στο τηλ.: 210 5279000.
Φωτοαντίγραφα παλαιών Φ.Ε.Κ.: τηλ.: 210 8220885.

Τα φύλλα όλων των τευχών της Εφημερίδας της Κυβερνήσεως διατίθενται δωρεάν σε ηλεκτρονική μορφή από την ιστοσελίδα του Εθνικού Τυπογραφείου (www.et.gr)

Ηλεκτρονική Διεύθυνση: http://www.et.gr - e-mail: webmaster.et@et.gr

ΟΙ ΥΠΗΡΕΣΙΕΣ ΕΞΥΠΗΡΕΤΗΣΗΣ ΠΟΛΙΤΩΝ ΛΕΙΤΟΥΡΓΟΥΝ ΚΑΘΗΜΕΡΙΝΑ ΑΠΟ 08:00 ΜΕΧΡΙ 13:30

04004471807120008

ΑΠΟ ΤΟ ΕΘΝΙΚΟ ΤΥΠΟΓΡΑΦΕΙΟ
ΚΑΠΟΔΙΣΤΡΙΟΥ 34 * ΑΘΗΝΑ 104 32 * ΤΗΛ. 210 52 79 000 * FAX 210 52 21 004