Signature Not Verified
Digitally signed by Theodoros Moumouris
Date: 2012.10.16 12:24:19 EEST
Reason: Signed PDF (embedded)
Location: Athens, Ethniko Typografio

ΕΦΗΜΕΡΙΣ ΤΗΣ ΚΥΒΕΡΝΗΣΕΩΣ

ΤΗΣ ΕΛΛΗΝΙΚΗΣ ΔΗΜΟΚΡΑΤΙΑΣ

ΤΕΥΧΟΣ ΤΕΤΑΡΤΟ **Αρ. Φύλλου 584**

12 Οκτωβρίου 2012

ΑΠΟΦΑΣΕΙΣ

Αριθ. 42684/9028

Επικύρωση έκθεσης καθορισμού ορίων Αιγιαλού στη θέση «Γλυφάδα», Δ.Ε Ατταβύρου, Δήμου Ρόδου, Νήσου Ρόδου, Νομού Δωδεκανήσου.

Ο ΓΕΝΙΚΟΣ ΓΡΑΜΜΑΤΕΑΣ
ΑΠΟΚΕΝΤΡΩΜΕΝΗΣ ΔΙΟΙΚΗΣΗΣ ΑΙΓΑΙΟΥ

Έχοντας υπόψη:

1. Τις διατάξεις του Ν. 3200/55 «περί διοικητικής αποκεντρώσεως», όπως αυτές τροποποιήθηκαν και ισχύουν σήμερα με τα Ν.Δ. 532/70, Β.Δ. 704/70, Β.Δ. 192/72, Π.Δ. 347/86, Ν. 2026/92 και Π.Δ. 97/93.

2. Τις διατάξεις των άρθρων 3 και 5 του Ν.2971/2001 (ΦΕΚ 285/Α΄/19-12-2001) «Αιγιαλός, παραλία και άλλες διατάξεις».

3. Τις διατάξεις του Κ.Δ. 132/1929 «περί Κτηματολογικού Κανονισμού Δωδεκανήσου», που διατηρήθηκε σε ισχύ με το άρθρο 8 Ν. 510/1947.

4. Τις διατάξεις των άρθρων 1 μέχρι και 7 του Α.Ν. 2344/1940 «περί αιγιαλού και παραλίας», όπως έχουν τροποποιηθεί και συμπληρωθεί μεταγενέστερα με τις διατάξεις: α) του άρθρου 13 του Ν. 1078/1980, και β) του άρθρου 23 του Ν. 1337/1983.

5. Τις διατάξεις του Ν.Δ. 439/70 «περί συμπληρώσεως των διατάξεων περί αιγιαλού».

6. Τις διατάξεις του άρθρου 20 Ν. 719/77 «περί τρόπου σύνταξης τοπογραφικών - υψομετρικών διαγραμμάτων από ιδιώτες μηχανικούς κ.λπ.».

7. Τις διατάξεις του άρθρου 100 του Π.Δ. 284/88, όπως τροποποιήθηκε και ισχύει σήμερα.

8. Το αριθ. Δ3090/646/1976 έγγραφο του Υπουργείου Οικονομικών «περί του στη Δωδεκάνησο ορίου αιγιαλού».

9. Τις διατάξεις του άρθρου 1 του Ν. 2503/1997 (ΦΕΚ Α΄ 107), με τις οποίες οι Περιφερειακές Υπηρεσίες Υπουργείων Οικονομικών που συγκροτούσαν την περιφερειακή Διοίκηση Νομού ή Νομαρχίας δεν υπήχθησαν στην Περιφέρεια, ούτε καταργήθηκαν αλλά αποτελούν από 1-9-1997 Υπηρεσίες του Υπουργείου Οικονομικών.

10.Τις διατάξεις του άρθρου 46, παρ. 21, Ν. 3220/2004 (ΦΕΚ 15 Α΄), στις οποίες προβλέπεται ότι από 10-04-2004 αρμοδιότητες του Υπουργού Οικονομίας και Οικονομικών οι οποίες ανήκαν ή είχαν μεταβιβασθεί στους Νομάρχες μέχρι την έναρξη λειτουργίας των Νομαρχιακών Αυτοδιοικήσεων και αφορούν θέματα Υπηρεσιών του Υπουργείου Οικονομίας και Οικονομικών, που εξαιρέθηκαν από την κατάργηση σύμφωνα με τις διατάξεις της παραγράφου 2 του άρθρου 39, Ν.2218/1994, περιέρχονται στον Γενικό Γραμματέα της Περιφέρειας εκτός των θεμάτων ΥΔΕ.

11. Την αριθ. 1063649/790/Α0006/03-08-2004 απόφαση του Υπουργού Οικονομίας και Οικονομικών «Καταγραφή - Διοικητική κωδικοποίηση των αρμοδιοτήτων σε θέματα Υπηρεσιών του Υπουργείου Οικονομίας και Οικονομικών που περιέρχονται στους Γενικούς Γραμματείς Περιφερειών».

12. Την αριθ. 562/2005 Γνωμοδότηση του Νομικού Συμβουλίου του Κράτους σχετικά με την διάταξη του άρθρου 5 παρ. 5 εδ. γ΄ του Ν. 2971/2001.

13. Τις διατάξεις της παρ. 2 του άρθρου 6, του άρθρου 280 και τις διατάξεις της παρ. ΙΙΙ του άρθρου 186 του Ν.3852/2010 «Νέα Αρχιτεκτονική της Αυτοδιοίκησης και της Αποκεντρωμένης Διοίκησης - Πρόγραμμα Καλλικράτης» (Α΄ 87), σύμφωνα με την οποία οι αρμοδιότητες των Περιφερειών του άρθρ. 3 θα ασκούνται από τις Αποκεντρωμένες Διοικήσεις κατά περίπτωση.

14. Το Π.Δ. 143/2010 (ΦΕΚ 236/Α΄/27-12-2010) «Οργανισμός της Αποκεντρωμένης Διοίκησης Αιγαίου».

15. Το αριθ. Δ6Α1022671/ΕΞ/10-2-2011 έγγραφο της Γενικής Γραμματείας Φορολογικών και Τελωνιακών Θεμάτων του Υπουργείου Οικονομικών περί «Αρμοδιότητας Υπογραφής».

16. Την αριθ. 10562/10.10.2011 (Ορθή επανάληψη) απόφαση του Γενικού Γραμματέα Αποκεντρωμένης Διοίκησης, με την οποία ορίστηκαν τα μέλη της επιτροπής για τον καθορισμό ορίων Αιγιαλού και Παραλίας στο Νομό Δωδεκανήσου.

17. Τις διατάξεις του άρθρου 113 του ν. 3978/2011 (ΦΕΚ 137/Α΄/16.6.2011), που τροποποίησε το άρθρο 5 του Ν. 2971/2001, σύμφωνα με το οποίο δεν απαιτείται η σύμφωνη γνώμη του Γ.Ε.Ν. για την έκδοση επικυρωτικής απόφασης του αρμοδίου οργάνου.

18. Την αριθ. 1551/17.3.2011 απόφαση του Γενικού Γραμματέα της Αποκεντρωμένης Διοίκησης Αιγαίου (ΦΕΚ 483/Β΄/29.3.2011) περί παροχής εξουσιοδότησης υπογραφής πράξεων και εγγράφων «Με εντολή Γενικού Γραμματέα» στον Προϊστάμενο της Γενικής Δ/νσης Εσωτερικής

Λειτουργίας της Αποκεντρωμένης Διοίκησης Αιγαίου και στους Προϊσταμένους των οργανικών μονάδων αυτής.

19. Την από 31-10-2011 έκθεση της κατά το άρθρο 3 του Ν. 2971/2001 αρμόδιας επιτροπής καθορισμού ορίων αιγιαλού και παραλίας για τον καθορισμό ορίων αιγιαλού στη θέση της παραλίας «Γλυφάδα», ΔΕ. Ατταβύρου, Δήμου Ρόδου, Νήσου Ρόδου, Νομού Δωδεκανήσου.

20. Το τοπογραφικό - υψομετρικό και κτηματογραφικό διάγραμμα, κλίμακας 1:500, αποτελούμενο από τρεις πινακίδες (03), που συντάχθηκε από τον Παναγιώτη Αθανασιάδη, Αγρονόμο και Τοπογράφο Μηχανικό, στο οποίο εμφανίζεται η παραλιακή περιοχή στην θέση με την επωνυμία «Γλυφάδα», Δ.Ε. Ατταβύρου, Δήμου Ρόδου, Νήσου Ρόδου, Νομού Δωδεκανήσου το οποίο ελέγχθηκε για την ακρίβεια της αποτύπωσης και θεωρήθηκε στις 27-04-2012 από την Παρασκευοπούλου Άννα, Αρχιτέκτων Μηχανικό, Διευθύντρια Διεύθυνσης Πολεοδομικού Σχεδιασμού του Δήμου Ρόδου. Στο τοπογραφικό αυτό χαράχθηκε με ερυθρά συνεχόμενη πολυγωνική γραμμή η οριογραμμή του Αιγιαλού με στοιχεία κορυφών (Α1, Α2, ..., Α48, Α49), σύμφωνα με τις διατάξεις του άρθρου 3 του Κ.Δ. 132/1929. Σύμφωνα με τις ίδιες διατάξεις δεν καθορίστηκε οριογραμμή Παραλίας αφού η οριογραμμή του Αιγιαλού τέμνει τα προς την θάλασσα όρια των κτηματολογικών μερίδων σύμφωνα και με την από 18-7-2012 θεώρηση του αρμόδιου Κτηματολογικού Γραφείου Ρόδου επί των ως άνω τοπογραφικών διαγραμμάτων.

21. Το με αριθ. Φ.119/170945/Σ.1954/25-4-2012 έγγραφο του Γενικού Επιτελείου Εθνικής Άμυνας, με το οποίο και σύμφωνα με τις διατάξεις του άρθρου 113 του Ν.3978/2011, εκφράζεται η σύμφωνη γνώμη του, για τη συνέχιση της διαδικασίας καθορισμού, όπως αυτή απορρέει από το άρθρο 17 του Ν. 2971/2001.

22. Το αριθ. 2/102658/6-9-2012 αποδεικτικό ανάρτησης του Δήμου Ρόδου, με το οποίο τοιχοκολλήθηκε η από 31-10-2011 έκθεση επιτροπής και το τοπογραφικό διάγραμμα σε τρεις πινακίδες για τον καθορισμό των ορίων του Αιγιαλού στη θέση «Γλυφάδα», ΔΕ Ατταβύρου, Δήμου Ρόδου, Νήσου Ρόδου, Νομού Δωδεκανήσου, αποφασίζουμε:

Επικυρώνουμε την από 31-10-2011 έκθεση της κατά το άρθρο 3 του Ν. 2971/2001, αρμοδίας επιτροπής περί χάραξης των ορίων Αιγιαλού, με την οποία καθορίστηκαν τα όρια του Αιγιαλού στην θέση «Γλυφάδα», Δ.Ε. Ατταβύρου, Δήμου Ρόδου, Νήσου Ρόδου, Νομού Δωδεκανήσου, επί τοπογραφικού - υψομετρικού και κτηματογραφικού διαγράμματος σε τρεις πινακίδες, το οποίο θεωρήθηκε στις 27-4-2012 από την Διεύθυνση Πολεοδομικού Σχεδιασμού του Δήμου Ρόδου.

Στο τοπογραφικό αυτό διάγραμμα, χαράχθηκε από την εν λόγω επιτροπή, όπως πιο πάνω αναφέρεται, η οριογραμμή του Αιγιαλού με ερυθρά συνεχόμενη πολυγωνική γραμμή και στοιχεία κορυφών (Α1, Α2, ..., Α48, Α49) με εξάρτηση των κορυφών αυτών, από συντεταγμένες του κρατικού τριγωνομετρικού δικτύου της χώρας (Ε.Γ.Σ.Α. '87), όπως αυτές εμφανίζονται στον σχετικό πίνακα επί του τοπογραφικού - υψομετρικού και κτηματογραφικού διαγράμματος, κλίμακας 1:500, σε τρεις πινακίδες που συντάχθηκε από τον Παναγιώτη Αθανασιάδη, Αγρονόμο και Τοπογράφο Μηχανικό.

Η καθορισθείσα και χαραχθείσα οριογραμμή αιγιαλού αποτελεί το όριο του μεγίστου πλην συνήθους χειμερίου κύματος, σύμφωνα με τις διατάξεις του άρθρου 3 του Κ.Δ. 132/1929, που διατηρήθηκε σε ισχύ με το άρθρο 8 του Ν. 510/1947 και του άρθρου 26 του Ν. 2971/2001.

Δεν καθορίστηκε οριογραμμή Παραλίας, αφού η οριογραμμή του Αιγιαλού τέμνει τα προς την θάλασσα όρια της κτηματολογικής μερίδας 100 Γαιών Σιαννών.

Ο καθορισμός των ορίων αιγιαλού στη θέση αυτή γίνεται για πρώτη φορά και προς εξυπηρέτηση των σκοπών των διατάξεων του Ν. 2971/2001.

Η παρούσα απόφαση μαζί με την έκθεση της επιτροπής και το τοπογραφικό διάγραμμα να δημοσιευθούν στην Εφημερίδα της Κυβερνήσεως.

Ερμούπολη, 19 Σεπτεμβρίου 2012

Με εντολή Γενικού Γραμματέα
Αποκεντρωμένης Διοίκησης
Η Γενικής Δ/ντρια Εσωτερικής Λειτουργίας
ΒΑΣΙΛΙΚΗ ΜΠΑΛΑΣΚΑ

ΕΚΘΕΣΗ
ΕΠΙΤΡΟΠΗΣ ΚΑΘΟΡΙΣΜΟΥ ΤΩΝ ΟΡΙΩΝ
ΤΟΥ ΑΙΓΙΑΛΟΥ ΚΑΙ ΠΑΡΑΛΙΑΣ
(Άρθρο 3 και άρθρο 9 του Ν. 2971/2001,
ΦΕΚ 285/Α΄/19.12.2001)

Για τον καθορισμό των ορίων του αιγιαλού που γίνεται για πρώτη φορά στην παραλιακή περιοχή «Γλυφάδα», Δ.Δ. Σιανών, Δ.Ε. Ατταβύρου, Νήσου Ρόδου, του Νομού Δωδεκανήσου.

Στη Ρόδο σήμερα στις 31-10-2011, οι υπογεγραμμένοι:

1. Παυλούς Γεώργιος, Εφοριακός, Διευθυντής της Κτηματικής Υπηρεσίας Δωδεκανήσου, ως Πρόεδρος.

2. Χειράκης Ιωάννης, Αγρονόμος και Τοπογράφος Μηχανικός της Κτηματικής Υπηρεσίας Δωδεκανήσου, ως μέλος.

3. Αργυρίου Ιωάννης, Πλοίαρχος Λ.Σ., Κεντρικός Λιμενάρχης Ρόδου, ως μέλος.

4. Χατζάκης Γεώργιος, Αρχιτέκτων Μηχανικός, Διευθυντής Υπηρεσίας Δόμησης Δήμου Ρόδου, ως μέλος.

5. Φαρμακίδης Νικόλαος, Πολιτικός Μηχανικός, Προϊστάμενος Τμήματος Περιβάλλοντος και Χωρικού Σχεδιασμού Δωδεκανήσου της Αποκεντρωμένης Διοίκησης Αιγαίου, ως μέλος.

Χρέη γραμματέα στην επιτροπή άσκησε ο εκ των μελών αυτής, Χειράκης Ιωάννης, Αγρονόμος και Τοπογράφος Μηχανικός, υπάλληλος της Κτηματικής Υπηρεσίας Δωδεκανήσου, αποτελούντες την επιτροπή καθορισμού των ορίων του αιγιαλού και παραλίας, όπως αυτή καθορίστηκε με την αριθ. 10562/10-10-2011 (Ορθή επανάληψη) απόφαση του Γενικού Γραμματέα Αποκεντρωμένης Διοίκησης Αιγαίου, με την οποία καθορίστηκαν τα μέλη της εν λόγω επιτροπής στην Νομαρχία Δωδεκανήσου δυνάμει του άρθρου 3 του Ν. 2971/2001 (ΦΕΚ 285/Α΄/19-12-2001):

Λαμβάνοντας υπόψη:

1. Την από 01-06-2011 αίτηση της Διεύθυνσης Πολεοδομικού Σχεδιασμού του Δήμου Ρόδου, περί καθορισμού των ορίων του Αιγιαλού στην παραλιακή περιοχή «Γλυφάδα», Δ.Δ. Σιανών, Δ.Ε. Ατταβύρου, Νήσου Ρόδου, Νομού Δωδεκανήσου.

2. Το τοπογραφικό - υψομετρικό και κτηματογραφικό διάγραμμα, το οποίο συντάχθηκε τον από τον Παναγιώ-

τη Αθανασιάδη, Αγρονόμο και Τοπογράφο Μηχ/κό, αποτελούμενο από τρεις πινακίδες, κλίμακας 1:500, το οποίο ελέγχθηκε ως προς την ακρίβεια της αποτύπωσης, στις 27-4-2012 από την Καραγιάννη Δέσποινα, Αγρονόμο και Τοπογράφο Μηχανικό της Διεύθυνσης Πολεοδομικού Σχεδιασμού του Δήμου Ρόδου και θεωρήθηκε στις 27-4-2012 από την Παρασκευοπούλου Άννα, Αρχιτέκτονα Μηχανικό, Διευθύντρια της Διεύθυνσης Πολεοδομικού Σχεδιασμού του Δήμου Ρόδου.

3. Την ύπαρξη και λειτουργία του Κτηματολογικού Γραφείου Ρόδου οι κτηματολογικές μερίδες του οποίου εμφανίζονται επί του τοπογραφικού διαγράμματος θεωρημένες αρμοδίως από το Κτηματολογικό Γραφείο Ρόδου στις 18-7-2012.

4. Τις διατάξεις του Ν. 2971/2001 «Αιγιαλός, παραλία και άλλες διατάξεις», όπως αυτός ισχύει και τον Ν. 1337/1983 καθώς και την προς αυτόν Δικαστηριακή και Διοικητική Νομολογία.

5. Την από την επιτόπια μετάβαση σχηματισθείσα αντίληψη περί του πλάτους της βρεχόμενης ζώνης της ξηράς καθώς και τα στοιχεία καθορισμού αιγιαλού και παραλίας που προβλέπονται από το άρθρο 9 του Ν. 2971/2001 και ειδικότερα:

Α. Τη γεωμορφολογία του εδάφους για την οποία αναλυτικά αναφέρεται ότι:

(1) Η μορφολογία της ακτής η οποία συνίσταται κυρίως από τμήμα με κροκάλες και τμήμα με έντονους βραχισμούς, όπως εξάλλου διαπιστώνεται και στα συνημμένα τοπογραφικά.

(2) Της ακτής συνέχονται εκτάσεις με ανθρωπογενείς δραστηριότητες (γεωργική), αγροτικό οδικό δίκτυο και περιορισμένες σε αριθμό αγροτικές κατοικίες.

(3) Το φυσικό όριο βλάστησης που κατά το δυνατόν εντοπίστηκε και αποτυπώθηκε επί των τοπογραφικών διαγραμμάτων, συγκεκριμένα δε μικροί θάμνοι, μεμονωμένα δένδρα κ.λπ.

Β. Το γεγονός ότι στην περιοχή δεν εντοπίστηκαν παράκτιοι φυσικοί πόροι. Με την έννοια φυσικοί πόροι νοείται το σύνολο των πρώτων υλών που προέρχονται από τη φύση, δηλαδή από το έδαφος, τα δάση, τα ύδατα, και αξιοποιούνται βιομηχανικώς.

Γ. Τα πορίσματα από την εκτίμηση των μετεωρολογικών στοιχείων της περιοχής, ήτοι το γεγονός ότι στην περιοχή οι άνεμοι που επικρατούν στην περιοχή είναι κυρίως Δυτικοί και Βόρειοι.

Η συνήθης έντασή τους γενικά δεν είναι μεγάλη αλλά κατά περίπτωση είναι δυνατόν να πλησιάσει τα 5-6 Β.

Δ. Τη μορφολογία του πυθμένα, ο οποίος συνίσταται από άμμο, ενώ η κλίση του είναι ομαλή κυμαινόμενη από 8 έως 12 μέτρα βάθος σε απόσταση περίπου 50 μέτρων από την ακτή, όπως προκύπτει από την αυτοψία μακροσκοπικά, καθώς και το ότι σε περιοχές με μικρά βάθη και μικρές κλίσεις του βυθού, όπου η θραύση του κύματος και η εκτόνωση της ενέργειάς του γίνεται σε μεγάλη απόσταση από την ακτογραμμή, η επίδραση του κύματος στην ακτή είναι μικρή, ενώ σε περιπτώσεις ακτών με μεγάλες κλίσεις βυθού και μεγάλα βάθη κοντά στην ακτή όπου η θραύση των κυμάτων συντελείται κοντά στην ακτή ή ακόμη και πάνω σ' αυτή ο κυματισμός καλύπτει κατά κανόνα μεγάλο εύρος ακτής προκειμένου να εκτονωθεί.

Ε. Τον τομέα ανάπτυξης κυματισμού σε σχέση με το μέτωπο της ακτής, ότι δηλαδή πρόκειται για όρμο με σημαντικό ανάπτυγμα πελάγους, καθώς και το ότι μεγάλο ανάπτυγμα θαλάσσιας έκτασης συμβάλλει στη δημιουργία μεγαλύτερης έντασης κυματικού πεδίου σε σχέση με κλειστές θαλάσσιες περιοχές (όρμους ή κόλπους) που έχουν ίδια ένταση ανέμου.

ΣΤ. Τη μη ύπαρξη ευπαθών οικοσυστημάτων και προστατευόμενων περιοχών στην εξεταζόμενη περιοχή.

Ζ. Την ύπαρξη της Μ.Γ. 100 Γαιών Σιαννών τα κτηματολογικά όρια της οποίας υλοποιήθηκαν επί του τοπογραφικού διαγράμματος από το υπό κλίμακα 1:5.000 Γενικό Κτηματολογικό Χάρτη της περιοχής. Η ως άνω μερίδα αποτελεί ιδιοκτησία Ελληνικού Δημοσίου.

6. Η καθορισθείσα και χαραχθείσα επί του προαναφερόμενου τοπογραφικού - υψομετρικού διαγράμματος οριογραμμή αιγιαλού, αποτελεί το όριο του μεγίστου πλην συνήθους χειμέριου κύματος, προσαυξημένο κατά δώδεκα μέτρα σύμφωνα με τις διατάξεις του άρθρου 3 του Κ.Δ. 132/1929, που διατηρήθηκε σε ισχύ με το άρθρο 8 του Ν.510/1947, σε συνδυασμό και με τις διατάξεις του άρθρου 26 του Ν.2971/2001, χαράχθηκε δε με τέτοιο τρόπο ώστε να μη λαμβάνει υπόψη της τα μη νόμιμα τεχνικά έργα και επομένως η υφιστάμενη εγκατάσταση εξυπηρέτησης αλιευτικών σκαφών δεν καθορίζει την ανάβαση του χειμερίου κύματος.

7. Ο καθορισμός των ορίων αιγιαλού και παραλίας στη θέση αυτή γίνεται για πρώτη φορά και προς εξυπηρέτηση των σκοπών που τάσσονται από τις διατάξεις του Ν.2971/2001 «Αιγιαλός, παραλία και άλλες διατάξεις», αποφασίζουμε:

Καθορίζουμε επί του ως ανωτέρω τοπογραφικού διαγράμματος:

α. Την οριογραμμή του Αιγιαλού με ερυθρά συνεχόμενη πολυγωνική γραμμή και στοιχεία κορυφών (Α1, Α2, ..., Α48, Α49), και

β. Δεν καθορίζεται οριογραμμή Παραλίας, καθώς η οριογραμμή του Αιγιαλού τέμνει τα προς τη θάλασσα όρια της κτηματολογικής μερίδας 100 Γαιών Σιαννών.

Το παρόν πρακτικό υπογράφεται από τα μέλη της επιτροπής σήμερα στις 21-08-2012.

Η Επιτροπή

Ο Πρόεδρος	Τα μέλη
Γ. ΠΑΥΛΟΥΣ	Ι. ΧΕΙΡΑΚΗΣ
	Ι. ΑΡΓΥΡΙΟΥ
	Γ. ΧΑΝΤΖΑΚΗΣ
	Ν. ΦΑΡΜΑΚΙΔΗΣ

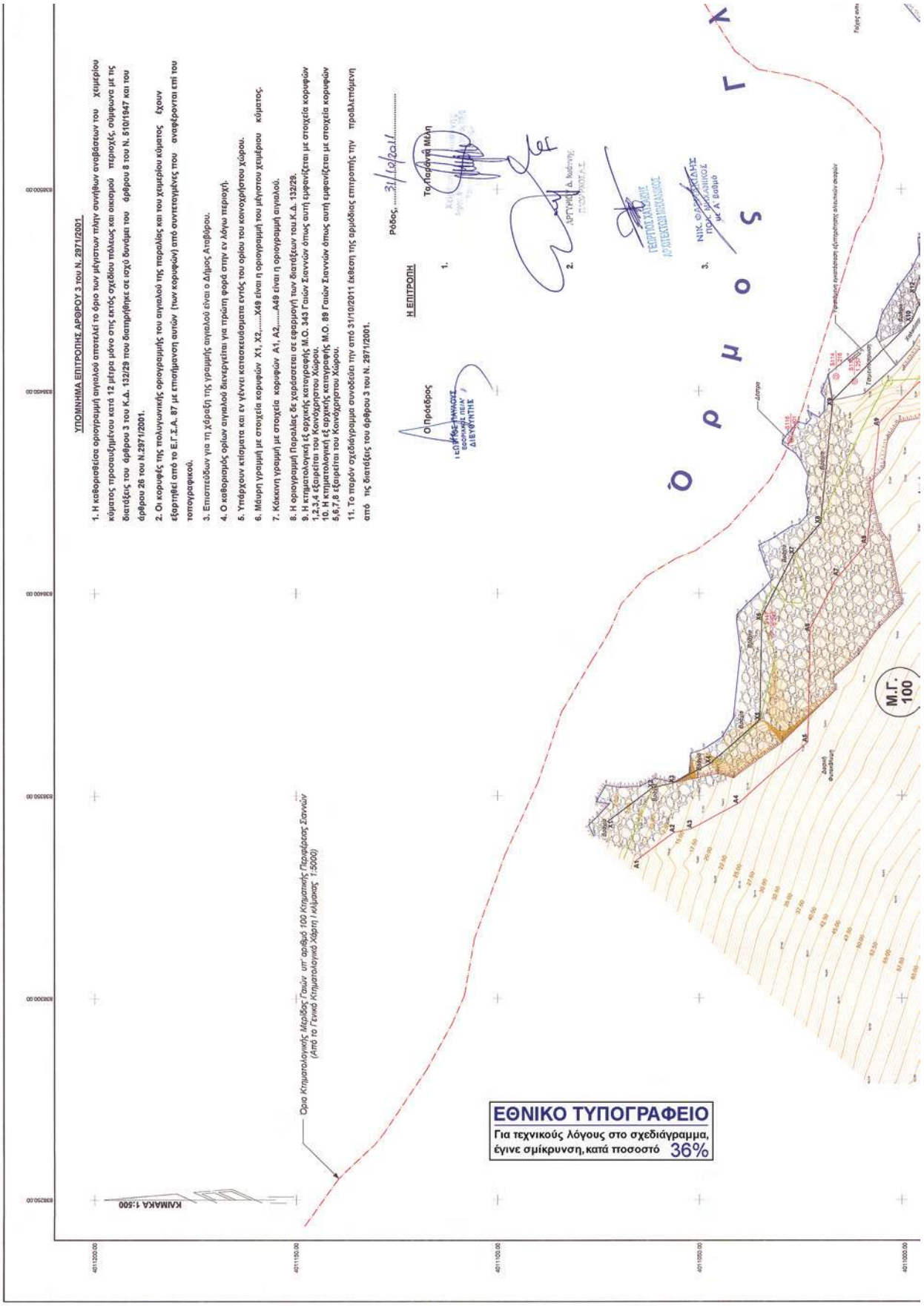
ΥΠΟΜΝΗΜΑ ΕΠΙΤΡΟΠΗΣ ΑΡΘΡΟΥ 3 του Ν. 2971/2001
1. Η καθοριοθείσα οριογραμμή αιγιαλού αποτελεί το όριο των μέγιστων πλην συνήθων αναβάσεων του χειμερίου κύματος προσαυξημένου κατά 12 μέτρα μόνο στις εκτός σχεδίου πόλεως και οικισμού περιοχές, σύμφωνα με τις διατάξεις του άρθρου 3 του Κ.Δ. 132/29 που διατηρήθηκε σε ισχύ δυνάμει του άρθρου 8 του Ν. 510/1947 και του άρθρου 26 του Ν.2971/2001.
2. Οι κορυφές της πολυγωνικής οριογραμμής του αιγιαλού της παραλίας και του χειμερίου κύματος έχουν εξαρτηθεί από το Ε.Γ.Σ.Α. 87 με επισήμανση αυτών (των κορυφών) από συντεταγμένες που αναφέρονται επί του τοπογραφικού.
3. Επιστεύδων για τη χάραξη της γραμμής αιγιαλού είναι ο Δήμος Ατεβύρου.
4. Ο καθορισμός ορίων αιγιαλού διενεργείται για πρώτη φορά στην εν λόγω περιοχή.
5. Υπάρχουν κτίσματα και εν γένει κατασκευάσματα εντός του ορίου του κοινοχρήστου χώρου.
6. Μέιωη γραμμή με στοιχεία κορυφών Χ1, Χ2,.....Χ49 είναι η οριογραμμή του μέγιστου χειμέριου κύματος.
7. Κόκκινη γραμμή με στοιχεία κορυφών Α1, Α2,.....Α49 είναι η οριογραμμή αιγιαλού.
8. Η οριογραμμή Παραλίας δε χαράσσεται σε εφαρμογή των διατάξεων του Κ.Δ. 132/29.
9. Η κτηματολογική εξ ορχικής καταγραφής Μ.Ο. 343 Γαιών Σιαννών όπως αυτή εμφανίζεται με στοιχεία κορυφών 1,2,3,4 εξαιρείται του Κοινόχρηστου Χώρου.
10. Η κτηματολογική εξ ορχικής καταγραφής Μ.Ο. 89 Γαιών Σιαννών όπως αυτή εμφανίζεται με στοιχεία κορυφών 5,6,7,8 εξαιρείται του Κοινόχρηστου Χώρου.
11. Το παρόν σχεδιάγραμμα συνοδεύει την από 31/10/2011 έκθεση της αρμόδιας επιτροπής την προβλεπόμενη από τις διατάξεις του άρθρου 3 του Ν. 2971/2001.
Ρόδος, 31/10/2011
Η ΕΠΙΤΡΟΠΗ
Ο Πρόεδρος
Τα Μέλη
ΔΙΕΥΘΥΝΤΗΣ
ΚΛΙΜΑΚΑ 1:500
Όριο Κτηματολογικής Μεριδίας Γαιών υπ' αριθμό 100 Κτηματικής Περιφέρειας Σιαννών
(Από το Γενικό Κτηματολογικό Χάρτη / κλίμακας 1:5000)
Ο Ρ Ι Ο Σ
Μ.Γ. 100
ΕΘΝΙΚΟ ΤΥΠΟΓΡΑΦΕΙΟ
Για τεχνικούς λόγους στο σχεδιάγραμμα, έγινε σμίκρυνση, κατά ποσοστό 36%

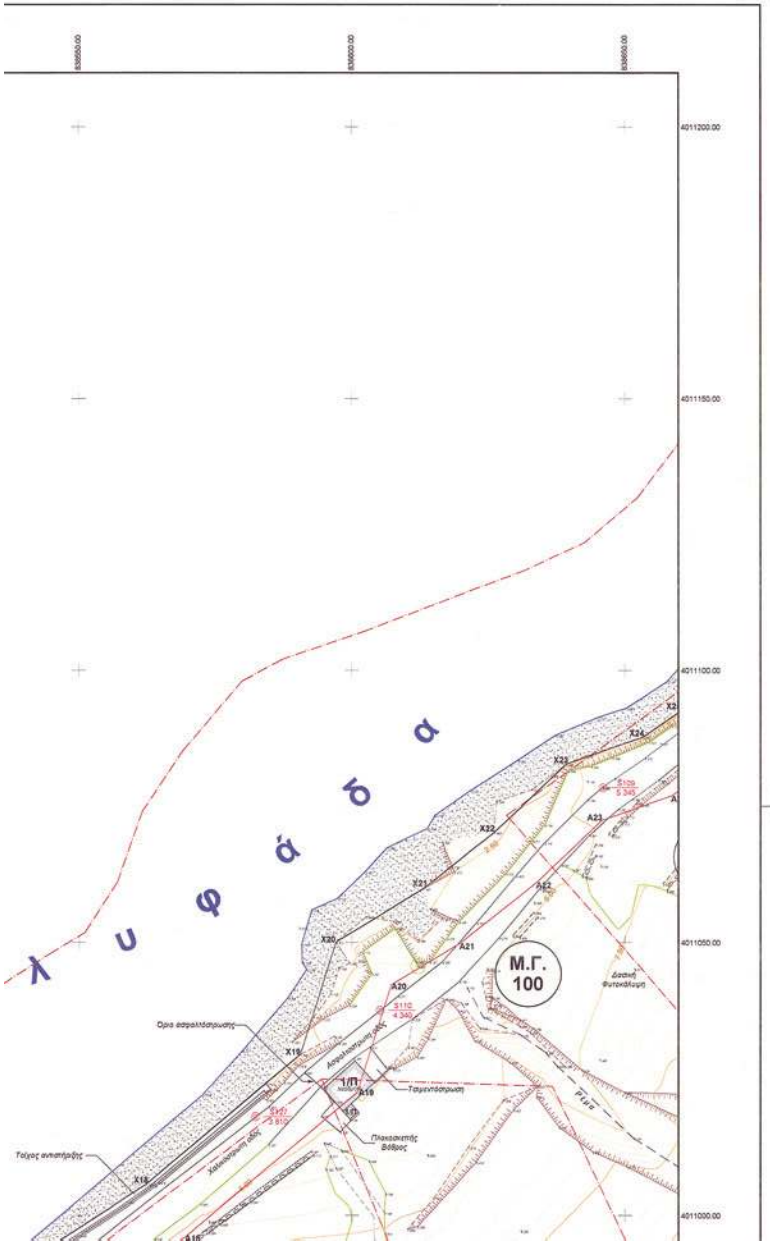

ΚΤΗΜΑΤΟΛΟΓΙΚΑ ΣΤΟΙΧΕΙΑ ΓΕΩΤΕΜΑΧΙΩΝ

Αριθμός Φύλλου Γεωχ.	Τόμος	Φύλλο	Φακέλος	Κτηματικές ιδιοκτησίες
1109	42	87	3369	Ελληνικό Δημόσιο
3114	18	38	1802	Ευμενιούτη Μαστροκαλλίας Σταυρος
3117	35	95	3369	1) Σάββας Αλκιβιάδη Βρανός 2) Σταυρος Αλκιβιάδη Βρανος
3118	7	89	708	Συλιανός Ιωάννης Χατζηαγελικαι η Διαμαντής
3119	20	71	2033	1) Αναστασιος Παπαναστασιου [Πατρικ Ανεσταση] 2) Σπύρος Παπαναστασιου [Πατρικ Ανεσταση] 3) Βασιλειος Παπαναστασιου [Πατρικ Ανεσταση]
3120	32	89	3269	1) Λουκία συζ. Ιωάννου Παπαμιχαηλου του γενους Ρουσσάκη 2) Κλεομενικη Σταυρου Φασολάκου, Σουρή
3121	7	54	878	1) Μεταξιά του γενους Αντωνίου Δανελοπουλου [1/8 εξ εξισου του] 2) Βασίσα κοιν. Νικολάου Πανάγου του γενους Παν. Τριφύλλη [1/8 εξ εξισου του] 3) Αμαλία Παπαλάου Τριφύλλη [1/8 εξ εξισου του] 4) Παρασκευή Παπαλάου Τριφύλλη [1/8 εξ εξισου του] 5) Μαρία Παπαλά
3123	4	2	313	Κληρονομοι Ευμενιούτη Μαστροκαλλίας του Σάββα
3124	24	16	2376	Ευμενιούτη Ιωάννη Τσουμπίνος
3125	34	10	3412	1) Λιάκος Παπαπέτρου Σοφικα
3126	13	22	1160	Δεσπινα συζυγος Σάββα Λεκατσίνα
3127	28	76	2852	1) Λουκας Σάββα Γρεσβίτη 2) Μαρία Σάββα Γρεσβίτη 3) Αναστασιος Σάββα Γρεσβίτης
3128	9	99	909	Φιλίππα κόρη Αποστόλου Κουτσάκη
3129	15	4	550	Τσουμπίνα Γιάννη Πανάγιωτη Φωτίου
3130	4	72	397	Ιωάννης Γεωργίου Δαλιγκαλιώτης
3131	26	18	2539	Γεώργιος Σπυρίδων Κεφαλάρας
3132	19	5	1948	Γεώργιος Στέφανο Λουκής
3133	15	23	1464	Ιωάννης Εμμανουήλ Κεφαλάρας
3136	9	59	883	Γεώργιος Ιωάννη Κεφαλάρας
3192	36	52	3254	1) Κόρη συζ. Εμμανουήλ Αναστάτένα του γενους Βασιλείου Φωτίου 2) Φωτεινή Φωτίου του Βασιλείου 3) Ανουάρα Φωτίου του Βασιλείου
3193	42	28	4494/2A	1) Σπυρίδων Χρήστου Βουζιωτάκης 2) Ξενοφώντας Δημητρίου Βουζιωτάκης
3194	27	33	2702	Μιχάλης Γεωργίου Λεφαντίνης
3195	8	36	864	1) Δέσπινα Χρήστου Σπυριδάκου 2) Κωνσταντίνος Χρήστου Σπυριδάκης
3196	40	54	4127	1) Κωνσταντίνος Κεφαλάρας του Γεωργίου 2) Παναγιώτης Κεφαλάρας του Ιωάννη
3197	21	55	2105	Σταμάτιος Γεωργίου Μπόμπο
3198	14	6	1342	Γεώργιος Σπυρίδων Κεφαλάρας
3199	12	78	1207	Αναστασία Ιωάννη Βλουβούρου
3200	13	90	1312	1) Κωνσταντίνος Ιωάννη Τσουμπίνος 2) Σπύρος Ιωάννη Τσουμπίνος 3) Δέσπινα Εμμανουήλ Τσουμπίνη
3208	15	24	1485	Ιωάννης Εμμανουήλ Κεφαλάρας
3209	25	99	2553	Ιωάννης Δημήτρη Νικόλαου
3210	30	74	3060	1) Γεώργιος Ιωάννη Κεφαλάνη 2) Γεώργιος Παναγίου Κεφαλάνης
3211	3	28	236	Ιωάννης Ευστράτιος Δυμίνιος
3212	19	3	1950	Γεώργιος Στέφανο Λουκής
3213	25	52	2546	Ιωάννης Δημήτρη Χατζηαγγελου
3214	9	34	909	Δέσπινα Παπαγεωργίου Φωτίου Λουκή
3215	28	50	2821	Ευστάθιος Μιχαήλ Μαστροκαλλίας
3216	5	99	525	1) Δέσπινα Ευστάθιου Μαστροκαλλίας 2) Ευμενιούτη Ευστάθιου Μαστροκαλλίας
3217	18	84	1831	Αικατερίνη Στέφη Τζάλλα
3218	40	55	4128	Ελληνικό Δημόσιο
3219	8	4	828	Δέσπινα Ευστάθιου Μαστροκαλλίας
3220	35	20	3541	Ιωάννη Ιωάννη Αλεξάδη
3221	17	3	1749	Ευμενιούτη Γεωργίου Κοκκινάκης
3222	29	26	2900	Σπυριδούλα [Δούλα] Αλκίνη
3223	34	53	3465	Τσουμπίνα Εμμανουήλ Κεφαλάνη
3224	15	73	1518	Γεώργιος Σάββα Λεφαντίνα
3225	18	5	1745	Κανελίνη Στέφανο Βρανίου
3226	5	22	458	1) Γεώργιος Σάββα Κεφαλάνη 2) Ιωάννης Σάββα Κεφαλάνη
3227	14	79	1418	Γεώργιος Εμμανουήλ Βασίνης
3228	9	32	863	Φώτης
3229	13	72	1318	Φώτης
3230	20	17	1989	Φώτης
3232	40	38	4129	Φώτης

ΣΥΝΤΕΤΑΓΜΕΝΕΣ ΠΟΛΥΓΩΝΟΜΕΤΡΙΚΩΝ ΣΗΜΕΙΩΝ

Σημείο	X	Y	H
T017	838433.035	4007849.904	823.046
T028	842328.183	4012012.523	802.539
T042	838601.716	4017297.134	70.972
S054	838918.870	4011201.819	18.154
d055	838853.463	4011184.252	12.911
S056	838755.021	4011191.844	7.733
S057	838817.329	4011259.810	4.846
S058	839093.230	4011528.754	29.741
S105	839015.747	4011212.506	25.989
S106	838882.516	4011192.077	14.209
S108	838692.783	4011117.410	7.351
S109	838546.045	4011078.426	5.345
S110	838605.225	4011037.559	4.340
S111	838544.176	4010999.857	4.544
S112	838539.403	4010971.936	10.437
S113	838535.404	4010951.228	17.155
S114	838453.468	4011016.130	1.216
S115	838452.321	4011011.584	1.257
S116	838437.883	4011007.258	1.401
S117	838389.610	4011032.344	5.247
S118	838633.081	4010979.623	12.224
S120	838790.448	4011136.384	22.482
S121	838821.180	4011072.284	33.228
S122	838848.482	4011063.618	39.744
S123	838877.953	4011183.630	33.195
S124	838918.407	4011183.395	23.203
S125	838748.848	4011226.772	1.138
S126	838755.858	4011367.488	3.293
S127	838882.439	4011018.088	3.810
S128	839083.133	4011072.045	51.261
S129	838812.630	4011485.138	3.205
S130	838724.080	4011059.217	16.365
S131	838630.211	4011358.216	5.250
S132	838609.583	4011184.884	18.881
S133	838875.230	4011149.371	14.881
S134	838847.542	4011158.137	16.468
S135	838728.760	4011159.082	3.715
S136	838796.143	4011323.813	4.020
S140	838921.078	4011258.102	10.587
S141	838884.543	4011321.458	8.100
S164	838238.488	4010915.973	88.180
S165	839093.189	4011323.552	29.199
S166	838915.825	4011450.285	9.459
S167	838962.259	4011443.637	8.599

Οριζοντιογραφικό σύστημα αναφοράς: ΕΓΣΑ 1987 - Συντελεστής αναγωγής αποστάσεων: k=1.0010127
Υψομετρικό σύστημα αναφοράς: Απόλυτα υψόμετρα από Μ.Σ.Θ.

ΣΥΝΤΕΤΑΓΜΕΝΕΣ ΚΟΡΥΦΩΝ ΟΡΙΟΓΡΑΜΜΗΣ ΜΕΓΙΣΤΟΥ ΧΕΙΜΕΡΙΟΥ ΚΥΜΑΤΟΣ

X1 : X = 838343.57 Y = 4011072.79
X2 : X = 838351.96 Y = 4011061.47
X3 : X = 838353.16 Y = 4011056.19
X4 : X = 838357.98 Y = 4011047.18
X5 : X = 838368.91 Y = 4011034.98
X6 : X = 838394.35 Y = 4011034.45
X7 : X = 838409.71 Y = 4011026.53
X8 : X = 838417.37 Y = 4011019.95
X9 : X = 838447.64 Y = 4011016.87
X10 : X = 838467.35 Y = 4010997.47
X11 : X = 838471.46 Y = 4010995.64
X12 : X = 838474.62 Y = 4010996.64
X13 : X = 838494.16 Y = 4010990.77
X14 : X = 838507.37 Y = 4010984.05
X15 : X = 838518.38 Y = 4010983.67
X16 : X = 838526.82 Y = 4010985.70
X17 : X = 838540.16 Y = 4010991.39
X18 : X = 838562.32 Y = 4011005.67
X19 : X = 838590.61 Y = 4011029.48
X20 : X = 838597.15 Y = 4011050.06
X21 : X = 838613.21 Y = 4011059.85
X22 : X = 838626.06 Y = 4011070.15
X23 : X = 838639.24 Y = 4011082.75
X24 : X = 838653.36 Y = 4011087.78
X25 : X = 838660.50 Y = 4011092.68

ΔΙΑΓΡΑΜΜΑ ΔΙΑΝΟΜΗΣ ΠΙΝΑΚΙΔΩΝ

Υπόβαθρο: Τοπογραφικό Διάγραμμα ΓΥΣ 8835-1 & 8835-2 Φ.Χ. "ΕΜΠΩΝΑΣ"
Κλίμακα 1:5000

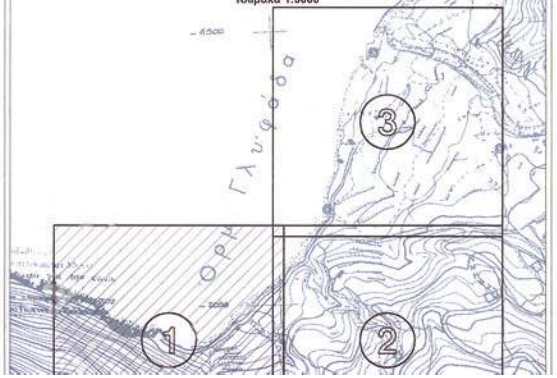

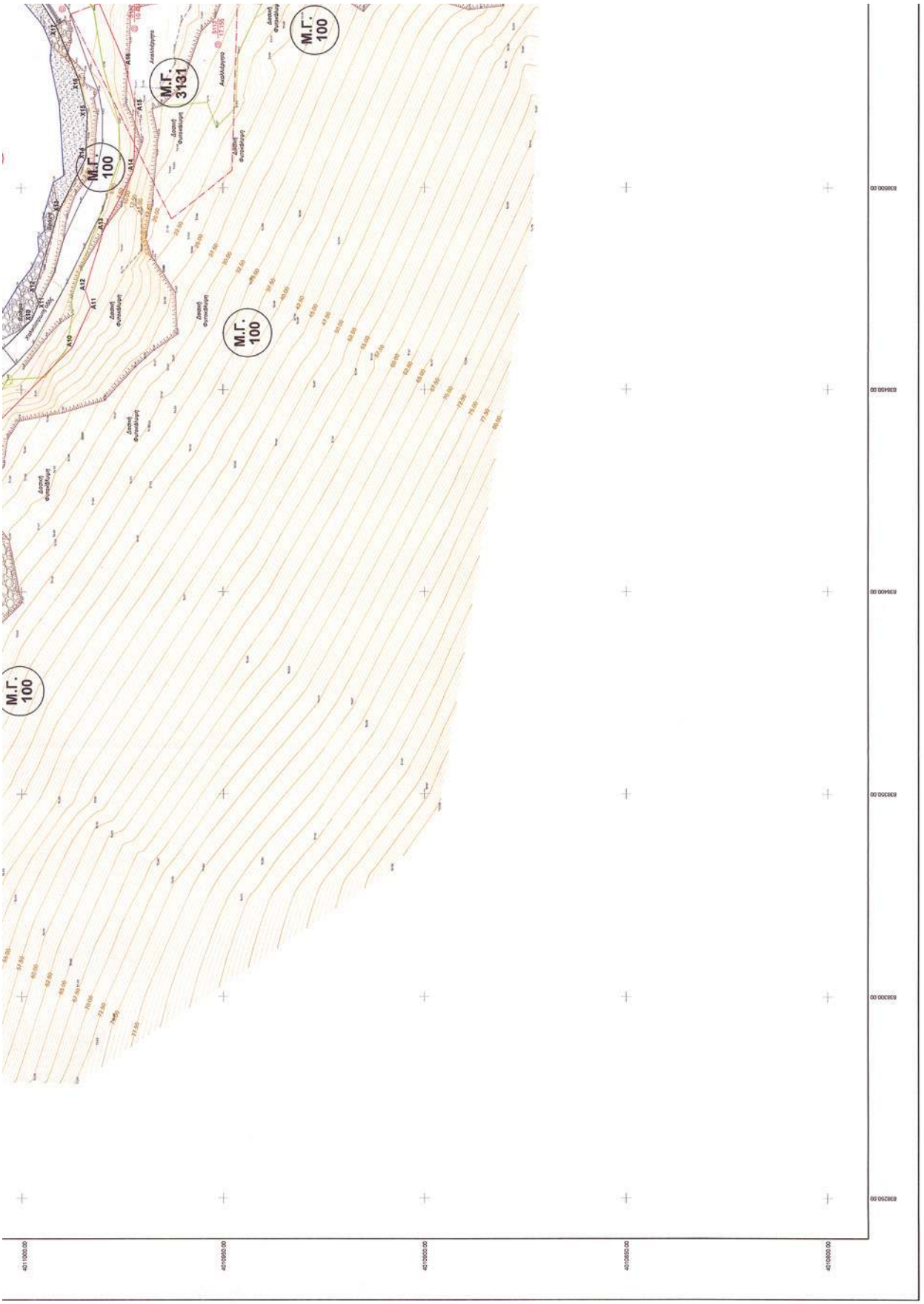
Μ.Γ. 100
Μ.Γ. 3131
Μ.Γ. 100
Μ.Γ. 100
Μ.Γ. 100
Δασική φυτοκάλυψη
Ανοικτόχρωμο
4210000.00
4210050.00
4210100.00
4210150.00
4210200.00
6083250.00
6083300.00
6083350.00
6083400.00
6083450.00
6083500.00

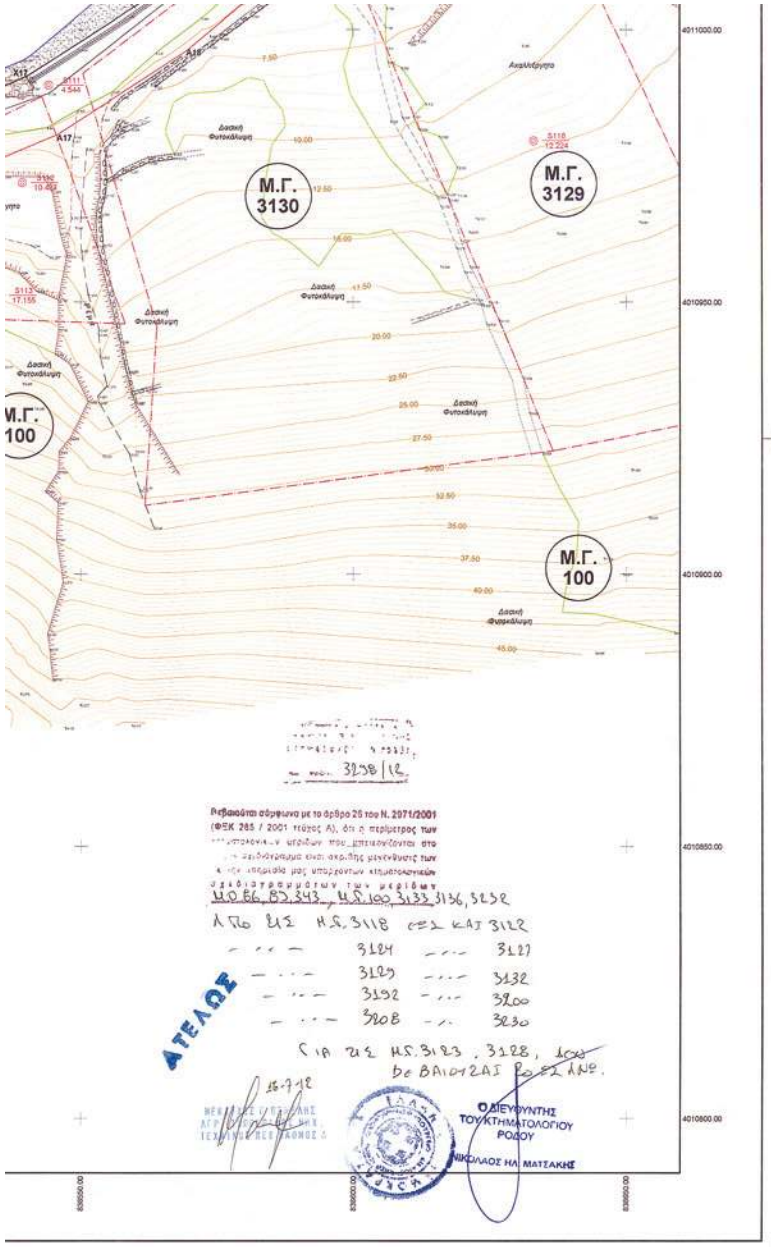

X22 :	X = 838628.06	Y = 4011070.19
X23 :	X = 838639.24	Y = 4011082.75
X24 :	X = 838653.36	Y = 4011087.78
X25 :	X = 838660.50	Y = 4011092.58
X26 :	X = 838675.28	Y = 4011107.50
X27 :	X = 838684.63	Y = 4011120.17
X28 :	X = 838692.45	Y = 4011136.09
X29 :	X = 838699.69	Y = 4011141.99
X30 :	X = 838709.15	Y = 4011154.63
X31 :	X = 838738.95	Y = 4011194.07
X32 :	X = 838754.63	Y = 4011232.40
X33 :	X = 838755.84	Y = 4011239.74
X34 :	X = 838761.02	Y = 4011250.65
X35 :	X = 838760.89	Y = 4011257.16
X36 :	X = 838778.27	Y = 4011322.66
X37 :	X = 838780.05	Y = 4011329.82
X38 :	X = 838782.31	Y = 4011335.66
X39 :	X = 838781.04	Y = 4011337.63
X40 :	X = 838780.74	Y = 4011346.74
X41 :	X = 838783.40	Y = 4011362.35
X42 :	X = 838784.13	Y = 4011381.63
X43 :	X = 838787.64	Y = 4011405.30
X44 :	X = 838798.02	Y = 4011433.19
X45 :	X = 838809.78	Y = 4011479.60
X46 :	X = 838812.06	Y = 4011490.45
X47 :	X = 838818.16	Y = 4011504.28
X48 :	X = 838822.14	Y = 4011510.48
X49 :	X = 838824.89	Y = 4011513.17

ΣΥΝΤΕΤΑΓΜΕΝΕΣ ΚΟΡΥΦΩΝ ΓΡΑΜΜΗΣ ΑΙΓΙΑΛΟΥ

A1 :	X = 838333.93	Y = 4011065.64
A2 :	X = 838340.82	Y = 4011056.35
A3 :	X = 838341.82	Y = 4011051.95
A4 :	X = 838348.08	Y = 4011040.25
A5 :	X = 838363.45	Y = 4011023.08
A6 :	X = 838391.32	Y = 4011022.51
A7 :	X = 838402.95	Y = 4011016.51
A8 :	X = 838412.42	Y = 4011008.39
A9 :	X = 838442.23	Y = 4011005.36
A10 :	X = 838460.48	Y = 4010987.39
A11 :	X = 838470.74	Y = 4010982.81
A12 :	X = 838474.72	Y = 4010984.08
A13 :	X = 838489.68	Y = 4010979.59
A14 :	X = 838504.30	Y = 4010972.15
A15 :	X = 838519.60	Y = 4010971.62
A16 :	X = 838530.60	Y = 4010974.27
A17 :	X = 838545.81	Y = 4010980.75
A18 :	X = 838569.47	Y = 4010996.00
A19 :	X = 838601.00	Y = 4011022.53
A20 :	X = 838607.22	Y = 4011042.15
A21 :	X = 838620.12	Y = 4011050.00
A22 :	X = 838633.98	Y = 4011061.12
A23 :	X = 838645.68	Y = 4011072.31
A24 :	X = 838658.81	Y = 4011076.98
A25 :	X = 838668.19	Y = 4011083.29
A26 :	X = 838684.42	Y = 4011099.68
A27 :	X = 838694.93	Y = 4011113.91
A28 :	X = 838702.06	Y = 4011128.45
A29 :	X = 838708.41	Y = 4011133.62
A30 :	X = 838718.74	Y = 4011147.42
A31 :	X = 838749.47	Y = 4011188.08
A32 :	X = 838766.25	Y = 4011229.11
A33 :	X = 838767.41	Y = 4011236.12
A34 :	X = 838773.07	Y = 4011248.06
A35 :	X = 838772.92	Y = 4011255.71
A36 :	X = 838789.89	Y = 4011319.67
A37 :	X = 838791.52	Y = 4011326.20
A38 :	X = 838795.70	Y = 4011337.02
A39 :	X = 838792.92	Y = 4011341.34
A40 :	X = 838792.77	Y = 4011345.92
A41 :	X = 838795.36	Y = 4011361.11
A42 :	X = 838796.09	Y = 4011380.52
A43 :	X = 838799.32	Y = 4011402.29
A44 :	X = 838809.49	Y = 4011429.61
A45 :	X = 838821.47	Y = 4011476.89
A46 :	X = 838823.55	Y = 4011486.76
A47 :	X = 838828.76	Y = 4011498.58
A48 :	X = 838831.50	Y = 4011502.85
A49 :	X = 838833.27	Y = 4011504.58

ΥΠΟΜΝΗΜΑ

Πολυγωνομετρικό σημείο
Υψομετρικό σημείο
Ακτογραμμή
Βραχώδης ακτή
Αμμώδης ακτή
Κοίτη ρέματος
Ισοψής Κύρια Δευτερεύουσα
Προνής Φρύδι Πόδι
Τοιχείο τσιμεντένιο
Τοιχείο λίθινο
Τοιχείο λίθινο καταπεσμένο
Λιθοδομή: Θεμέλιο ξηρολιθιάς
Λιθοδομή γενικά
Αναλημματικός τοίχος από ξηρολιθιά (φρύδι & πόδι)
Αναλημματικός τοίχος από ξηρολιθιά καταπεσμένος (φρύδι & πόδι)
Τοιχείο ανεστήριξης τσιμεντένιο
Σωρμαλόιθαγμα
Γραμμή βλάστησης
Αλλαγή καλλιέργειας
Καλώδια ΔΕΗ, Φωτισμού, ΟΤΕ, Κεραιοτηλέφωνο
Σιδεροπόστολος
Κτίσμα μονόροφο
Ερείπιο
Ορια γειτονικών
Επικείμενα γειτονικών
Vesca

ΕΡΓΟΔΟΤΗΣ:	**ΕΛΛΗΝΙΚΗ ΔΗΜΟΚΡΑΤΙΑ** **ΝΟΜΑΡΧΙΑΚΗ ΑΥΤΟΔΙΟΙΚΗΣΗ ΔΩΔΕΚΑΝΗΣΟΥ** **ΔΗΜΟΣ ΡΟΔΟΥ**
ΕΡΓΟ:	**ΤΟΠΟΓΡΑΦΙΚΗ ΑΠΟΤΥΠΩΣΗ** **ΓΙΑ ΤΟΝ ΚΑΘΟΡΙΣΜΟ ΓΡΑΜΜΩΝ ΑΙΓΙΑΛΟΥ & ΠΑΡΑΛΙΑΣ**
ΘΕΣΗ:	**ΝΟΜΟΣ ΔΩΔΕΚΑΝΗΣΟΥ - ΔΗΜΟΣ ΑΤΑΒΥΡΟΥ** **Δ.Δ. ΣΙΑΝΝΩΝ - ΘΕΣΗ 'ΓΛΥΦΑΔΑ'**
ΑΝΑΔΟΧΟΣ:	**ΑΘΑΝΑΣΙΑΔΗΣ ΠΑΝΑΓΙΩΤΗΣ** **ΑΓΡΟΝΟΜΟΣ ΤΟΠΟΓΡΑΦΟΣ ΜΗΧΑΝΙΚΟΣ**
ΘΕΜΑ ΣΧΕΔΙΟΥ: **ΤΟΠΟΓΡΑΦΙΚΟ ΔΙΑΓΡΑΜΜΑ**	**ΑΡ. ΣΧΕΔΙΟΥ:** **T1** **ΚΛΙΜΑΚΑ 1:500** **ΙΣΟΔΙΑΣΤΑΣΗ 0.5μ**

ΣΥΝΤΑΞΗ	ΕΛΕΓΧΟΣ	ΘΕΩΡΗΣΗ
Ρόδος, ... - Ο - ΜΕΛΕΤΗΤΗΣ ΠΑΝΑΓΙΩΤΗΣ Π. ΑΘΑΝΑΣΙΑΔΗΣ ΤΟΠΟΓΡΑΦΟΣ ΜΗΧΑΝΙΚΟΣ Α.Π.Θ. ΜΕΛΟΣ Τ.Ε.Ε. Α.Μ. 90901 ΧΑΤΖΗΛΑΡΓΡΗ 70 - ΒΟΛΟΣ ΤΗΛ. 6972 771420 ΑΦΜ 128560342 - ΔΟΥ Α' ΒΟΛΟΥ ΑΘΑΝΑΣΙΑΔΗΣ ΠΑΝΑΓΙΩΤΗΣ Αγρονόμος Τοπογράφος Μηχανικός	Ρόδος 27/04/2012 ΚΑΡΑΓΙΑΝΝΗ ΔΕΣΠΟΙΝΑ ΤΟΠΟΓΡΑΦ. ΜΗΧ. ΠΕ6	Ρόδος 27/04/2012 Η ΔΙΕΥΘΥΝΤΡΙΑ ΠΑΠΑΔΕΛΛΟΠΟΥΛΟΥ ΔΗΝΑ ΑΡΧΙΤΕΚΤΟΝ ΜΗΧΑΝΙΚΟΣ ΠΕ6 ΒΑΘΜΙΔΑ Α' ΔΗΜΟΣ ΡΟΔΟΥ

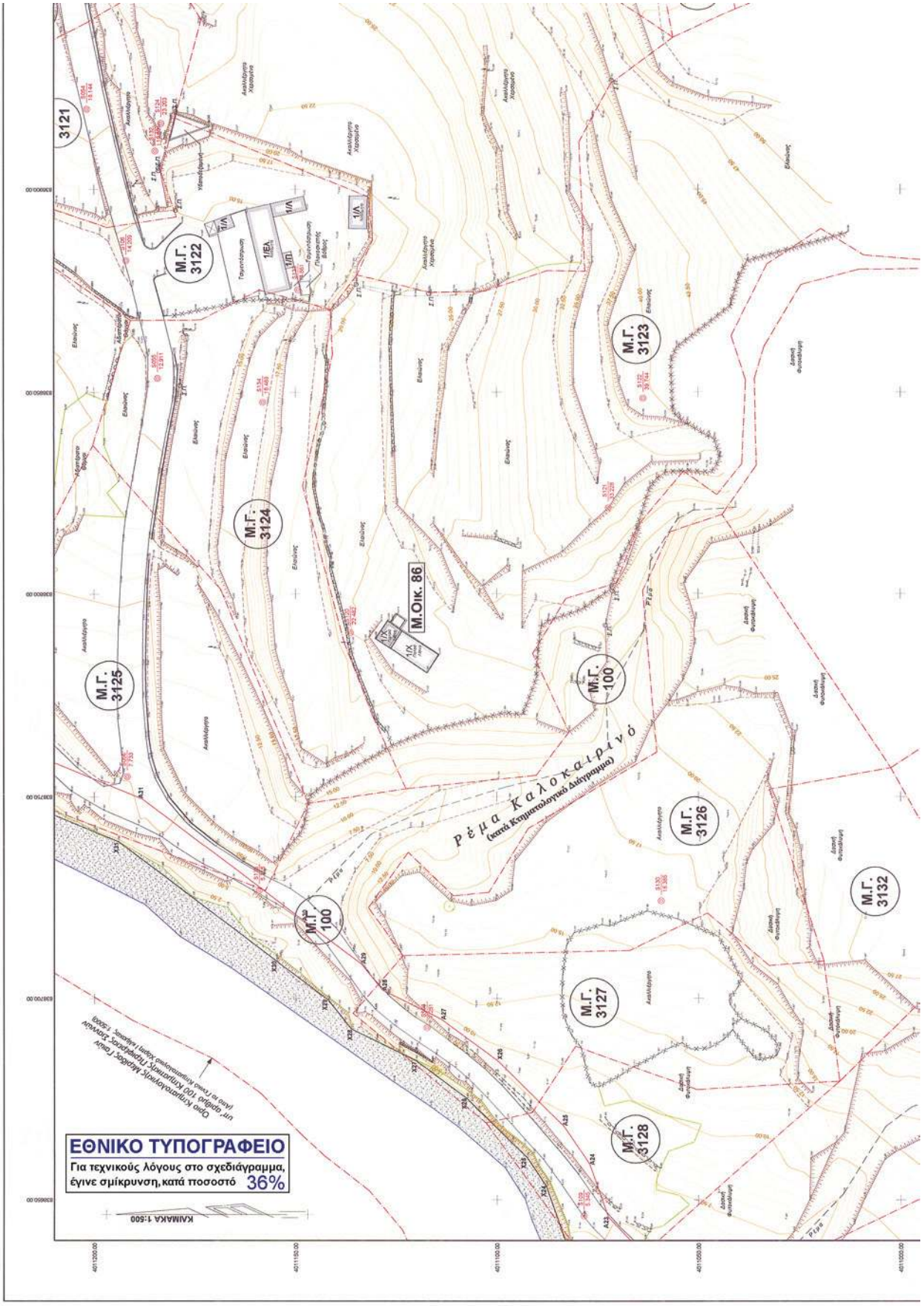
3121
Μ.Γ. 3122
Μ.Γ. 3123
Μ.Γ. 3124
Μ.Γ. 3125
Μ.Γ. 3126
Μ.Γ. 3127
Μ.Γ. 3128
Μ.Γ. 3132
Μ.Γ. 100
Μ.Γ. 100
Μ.Οικ. 86
Ρέμα Καλοκαιρινό
(κατά Κτηματολογικό Διάγραμμα)
ΕΘΝΙΚΟ ΤΥΠΟΓΡΑΦΕΙΟ
Για τεχνικούς λόγους στο σχεδιάγραμμα, έγινε σμίκρυνση, κατά ποσοστό 36%
ΚΛΙΜΑΚΑ 1:500

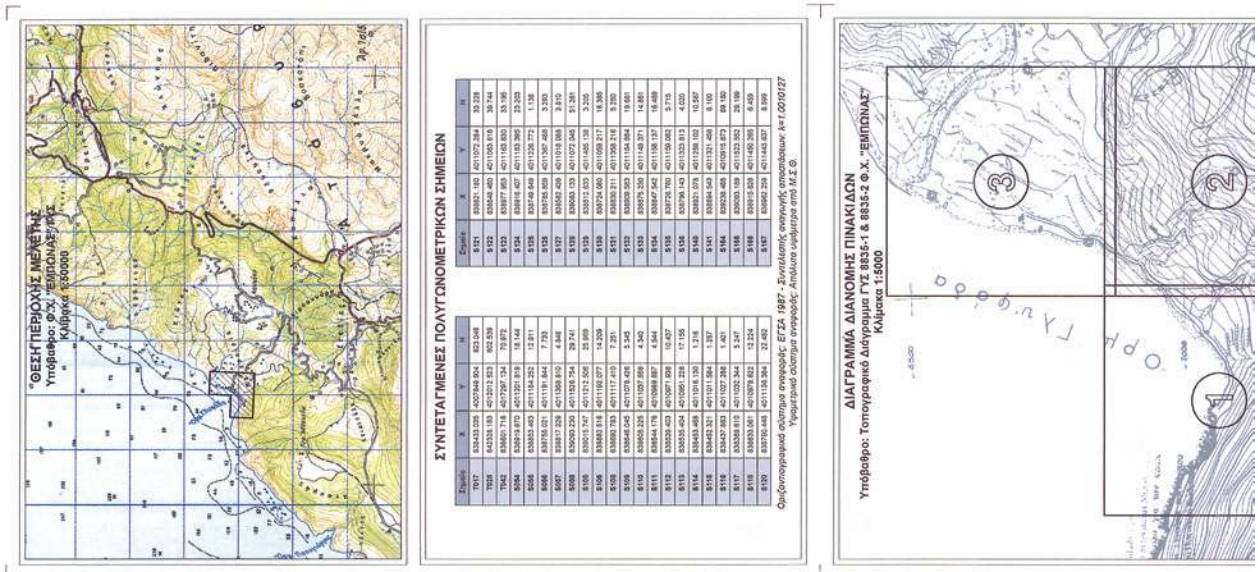

ΣΥΝΤΕΤΑΓΜΕΝΕΣ ΚΟΡΥΦΩΝ ΟΡΙΟΓΡΑΜΜΗΣ ΜΕΓΙΣΤΟΥ ΧΕΙΜΕΡΙΟΥ ΚΥΜΑΤΟΣ

X1 : X = 838343.57 Y = 4011072.79
X2 : X = 838351.96 Y = 4011061.47
X3 : X = 838353.16 Y = 4011056.19
X4 : X = 838357.98 Y = 4011047.18
X5 : X = 838368.91 Y = 4011034.98
X6 : X = 838394.35 Y = 4011034.45
X7 : X = 838409.71 Y = 4011026.53
X8 : X = 838417.37 Y = 4011019.95
X9 : X = 838447.64 Y = 4011016.87
X10 : X = 838467.35 Y = 4010997.47
X11 : X = 838471.46 Y = 4010995.64
X12 : X = 838474.62 Y = 4010996.64
X13 : X = 838494.16 Y = 4010990.77
X14 : X = 838507.37 Y = 4010984.05
X15 : X = 838518.38 Y = 4010983.67
X16 : X = 838526.82 Y = 4010985.70
X17 : X = 838540.16 Y = 4010991.39
X18 : X = 838562.32 Y = 4011005.67
X19 : X = 838590.61 Y = 4011029.48
X20 : X = 838597.15 Y = 4011050.06
X21 : X = 838613.21 Y = 4011059.85
X22 : X = 838626.06 Y = 4011070.15
X23 : X = 838639.24 Y = 4011082.75
X24 : X = 838653.36 Y = 4011087.78
X25 : X = 838660.50 Y = 4011092.68

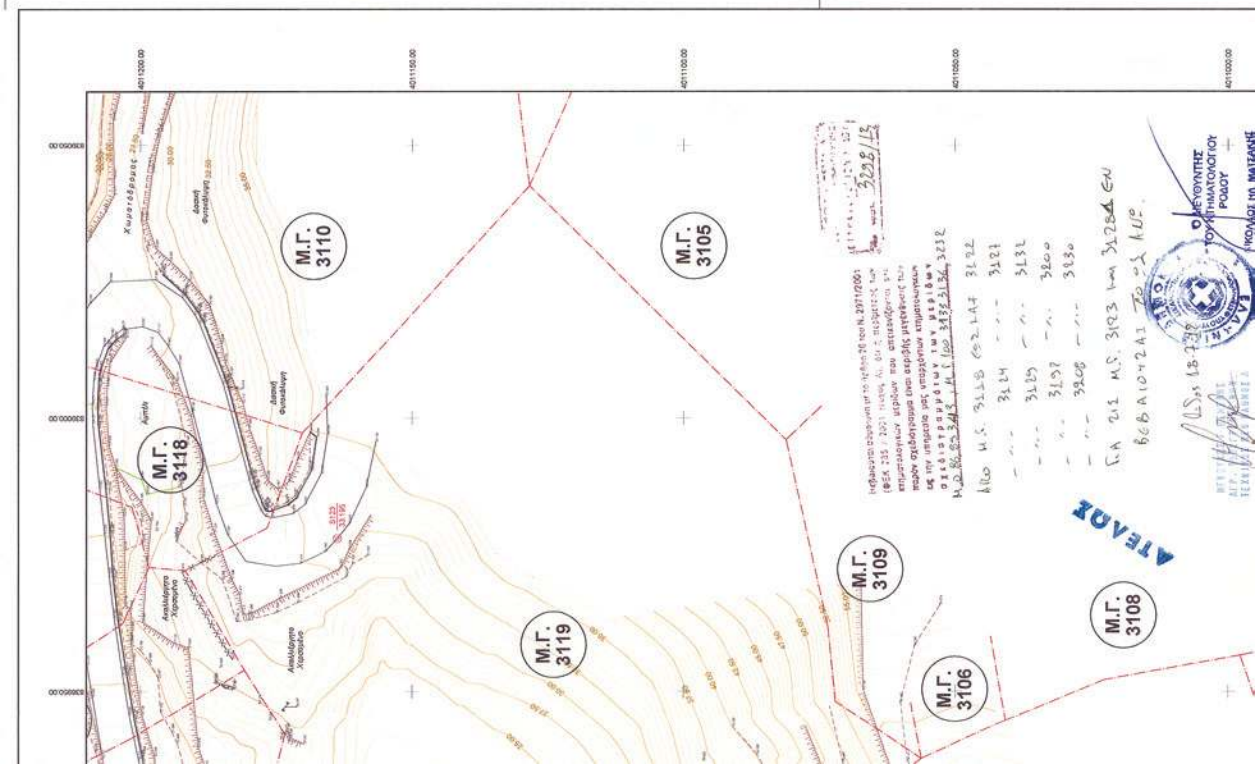

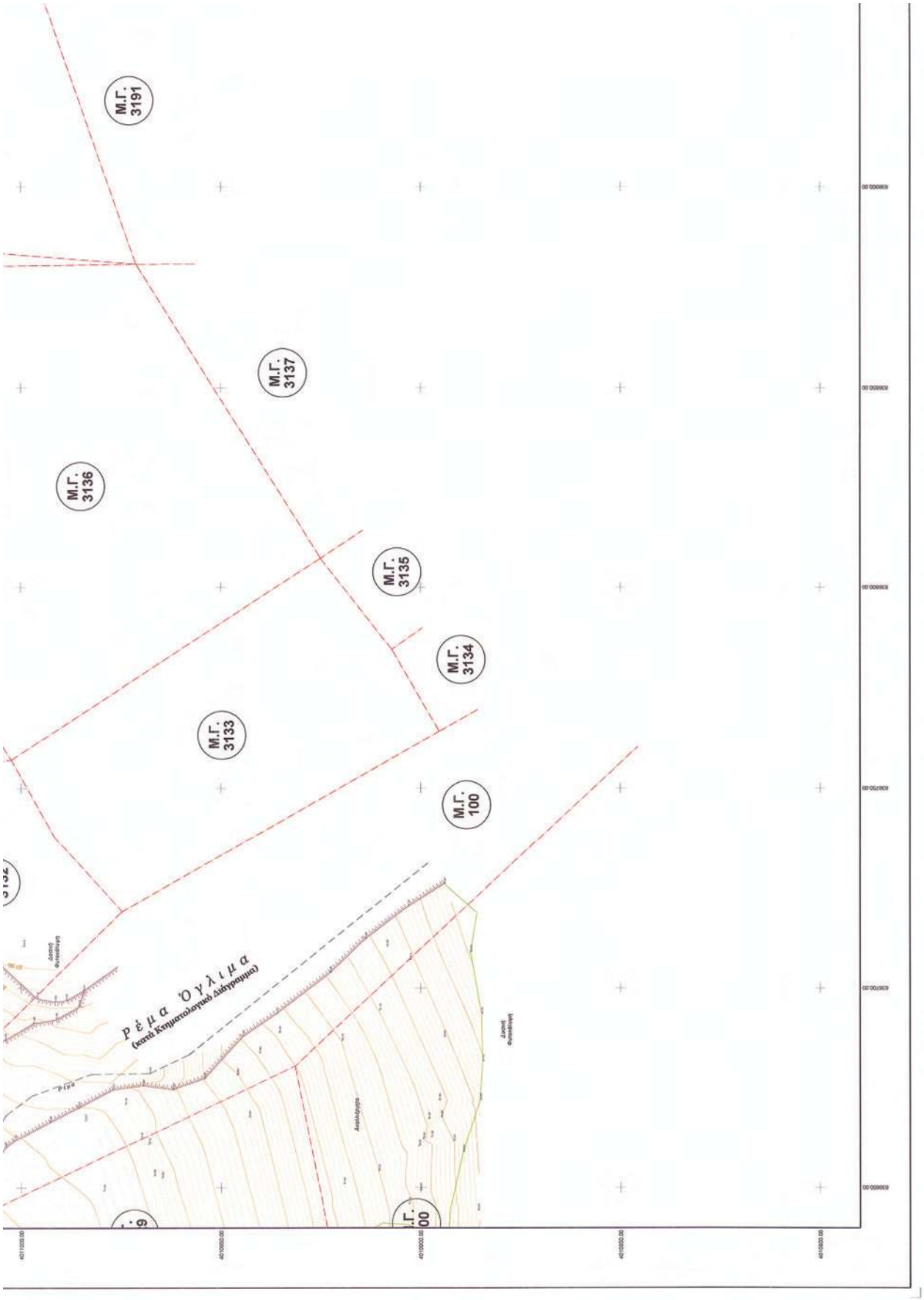
Μ.Γ. 3191
Μ.Γ. 3137
Μ.Γ. 3136
Μ.Γ. 3135
Μ.Γ. 3134
Μ.Γ. 3133
Μ.Γ. 100
Ρέμα Ὀγλίμα
(κατά Κτηματολογικό Διάγραμμα)

ΚΤΗΜΑΤΟΛΟΓΙΟΥ
ΡΟΔΟΥ
ΠΑΝΟΣ Μ. ΜΑΤΖΑΚΗΣ

ΥΠΟΜΝΗΜΑ ΕΠΙΤΡΟΠΗΣ ΑΡΘΡΟΥ 3 του Ν. 2971/2001

1. Η καθορισθείσα οριογραμμή αιγιαλού αποτελεί το όριο των μέγιστων πλην συνήθων αναβάσεων του χειμερίου κύματος προσαυξημένου κατά 12 μέτρα μόνο στις εκτός σχεδίου πόλεως και οικισμού περιοχές, σύμφωνα με τις διατάξεις του άρθρου 3 του Κ.Δ. 132/29 που διατηρήθηκε σε ισχύ δυνάμει του άρθρου 8 του Ν. 510/1947 και του άρθρου 26 του Ν.2971/2001.

2. Οι κορυφές της πολυγωνικής οριογραμμής του αιγιαλού της παραλίας και του χειμερίου κύματος έχουν εξαρτηθεί από το Ε.Γ.Σ.Α. 87 με επισήμανση αυτών (των κορυφών) από συντεταγμένες που αναφέρονται επί του τοπογραφικού.

3. Επισπεύδων για τη χάραξη της γραμμής αιγιαλού είναι ο Δήμος Αταβύρου.

4. Ο καθορισμός ορίων αιγιαλού διενεργείται για πρώτη φορά στην εν λόγω περιοχή.

5. Υπάρχουν κτίσματα και εν γέννει κατασκευάσματα εντός του ορίου του κοινοχρήστου χώρου.

6. Μάυρη γραμμή με στοιχεία κορυφών Χ1, Χ2,.....Χ49 είναι η οριογραμμή του μέγιστου χειμέριου κύματος.

7. Κόκκινη γραμμή με στοιχεία κορυφών Α1, Α2,.....Α49 είναι η οριογραμμή αιγιαλού.

8. Η οριογραμμή Παραλίας δε χαράσσεται σε εφαρμογή των διατάξεων του Κ.Δ. 132/29.

9. Η κτηματολογική εξ αρχικής καταγραφής Μ.Ο. 343 Γαιών Σιαννών όπως αυτή εμφανίζεται με στοιχεία κορυφών 1,2,3,4 εξαιρείται του Κοινόχρηστου Χώρου.

10. Η κτηματολογική εξ αρχικής καταγραφής Μ.Ο. 89 Γαιών Σιαννών όπως αυτή εμφανίζεται με στοιχεία κορυφών 5,6,7,8 εξαιρείται του Κοινόχρηστου Χώρου.

11. Το παρόν σχεδιάγραμμα συνοδεύει την από 31/10/2011 έκθεση της αρμόδιας επιτροπής την προβλεπόμενη από τις διατάξεις του άρθρου 3 του Ν. 2971/2001.

Ρόδος, 31/10/2011

Η ΕΠΙΤΡΟΠΗ

Ο Πρόεδρος — Τα Παρόντα Μέλη

1.

ΒΟΟΡΙΑΚΟΣ ΠΕΙΑ' ΔΙΕΥΘΥΝΤΗΣ

2.

ΠΛΟΗΓΟΣ Α.Ν.Κ.

3.

ΜΗΚ. ΦΑΡΜΑΚΙΔΗΣ
ΠΟΛ. ΜΗΧΑΝΙΚΟΣ
με Α' Βαθμό

4011000.00
4010950.00
4010900.00
4010850.00
4010800.00
638950.00
639000.00
639050.00

X23 :	X = 838639.24	Y = 4011082.75
X24 :	X = 838653.36	Y = 4011087.78
X25 :	X = 838660.50	Y = 4011092.58
X26 :	X = 838675.28	Y = 4011107.50
X27 :	X = 838684.63	Y = 4011120.17
X28 :	X = 838692.45	Y = 4011136.09
X29 :	X = 838699.69	Y = 4011141.99
X30 :	X = 838709.15	Y = 4011154.63
X31 :	X = 838738.95	Y = 4011194.07
X32 :	X = 838754.63	Y = 4011232.40
X33 :	X = 838755.84	Y = 4011239.74
X34 :	X = 838761.02	Y = 4011250.65
X35 :	X = 838760.89	Y = 4011257.16
X36 :	X = 838778.27	Y = 4011322.66
X37 :	X = 838780.05	Y = 4011329.82
X38 :	X = 838782.31	Y = 4011336.66
X39 :	X = 838781.04	Y = 4011337.63
X40 :	X = 838780.74	Y = 4011346.74
X41 :	X = 838783.40	Y = 4011362.35
X42 :	X = 838784.13	Y = 4011381.63
X43 :	X = 838787.64	Y = 4011405.30
X44 :	X = 838798.02	Y = 4011433.19
X45 :	X = 838809.78	Y = 4011479.60
X46 :	X = 838812.06	Y = 4011490.45
X47 :	X = 838818.16	Y = 4011504.28
X48 :	X = 838822.14	Y = 4011510.48
X49 :	X = 838824.89	Y = 4011513.17

ΣΥΝΤΕΤΑΓΜΕΝΕΣ ΚΟΡΥΦΩΝ ΓΡΑΜΜΗΣ ΑΙΓΙΑΛΟΥ

A1 :	X = 838333.93	Y = 4011065.64
A2 :	X = 838340.82	Y = 4011056.35
A3 :	X = 838341.82	Y = 4011051.95
A4 :	X = 838348.08	Y = 4011040.25
A5 :	X = 838363.45	Y = 4011023.08
A6 :	X = 838391.32	Y = 4011022.51
A7 :	X = 838402.96	Y = 4011016.51
A8 :	X = 838412.42	Y = 4011008.39
A9 :	X = 838442.23	Y = 4011005.36
A10 :	X = 838460.48	Y = 4010987.39
A11 :	X = 838470.74	Y = 4010982.81
A12 :	X = 838474.72	Y = 4010984.08
A13 :	X = 838489.68	Y = 4010979.59
A14 :	X = 838504.30	Y = 4010972.15
A15 :	X = 838519.60	Y = 4010971.62
A16 :	X = 838530.60	Y = 4010974.27
A17 :	X = 838545.81	Y = 4010980.75
A18 :	X = 838569.47	Y = 4010996.00
A19 :	X = 838601.00	Y = 4011022.53
A20 :	X = 838607.22	Y = 4011042.15
A21 :	X = 838620.12	Y = 4011050.00
A22 :	X = 838633.98	Y = 4011061.12
A23 :	X = 838645.68	Y = 4011072.31
A24 :	X = 838658.81	Y = 4011076.98
A25 :	X = 838668.19	Y = 4011083.29
A26 :	X = 838684.42	Y = 4011099.68
A27 :	X = 838694.93	Y = 4011113.91
A28 :	X = 838702.06	Y = 4011128.45
A29 :	X = 838708.41	Y = 4011133.62
A30 :	X = 838718.74	Y = 4011147.42
A31 :	X = 838749.47	Y = 4011188.08
A32 :	X = 838766.25	Y = 4011229.11
A33 :	X = 838767.41	Y = 4011236.12
A34 :	X = 838773.07	Y = 4011248.06
A35 :	X = 838772.92	Y = 4011255.71
A36 :	X = 838789.89	Y = 4011319.67
A37 :	X = 838791.52	Y = 4011326.20
A38 :	X = 838795.70	Y = 4011337.02
A39 :	X = 838792.92	Y = 4011341.34
A40 :	X = 838792.77	Y = 4011345.92
A41 :	X = 838795.36	Y = 4011361.11
A42 :	X = 838796.09	Y = 4011380.52
A43 :	X = 838799.32	Y = 4011402.29
A44 :	X = 838809.49	Y = 4011429.61
A45 :	X = 838821.47	Y = 4011476.89
A46 :	X = 838823.55	Y = 4011486.76
A47 :	X = 838828.76	Y = 4011498.58
A48 :	X = 838831.50	Y = 4011502.85
A49 :	X = 838833.27	Y = 4011504.58

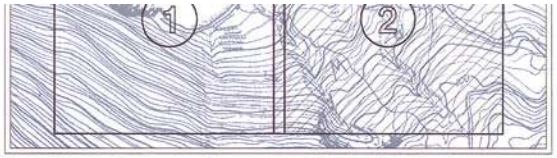

ΥΠΟΜΝΗΜΑ

- Πολυγωνομετρικό σημείο
- Υψομετρικό σημείο
- Ακτογραμμή
- Βραχώδης ακτή
- Αμμώδης ακτή
- Κοίτη ρέματος
- Ισοψηφής
- Κύρια Δευτερεύουσα
- Πρανές
- Φρύδι Πόδι
- Τοιχείο τσιμεντένιο
- Τοιχείο λίθινο
- Τοιχείο λίθινο κατεστραμμένο
- Λιθοδομή: Θεμέλιο ξερολιθιάς
- Λιθοδομή γενικά
- Αναλημματικός τοίχος από ξερολιθιά (φρύδι & πόδι)
- Αναλημματικός τοίχος από ξερολιθιά κατεστραμμένος (φρύδι & πόδι)
- Τοιχείο αντιστήριξης τσιμεντένιο
- Συρματόπλεγμα
- Γραμμή βλάστησης
- Αλλαγή καλλιέργειας
- Κολώνα ΔΕΗ, Φωτισμού, ΟΤΕ, Καρατσιλέφανο
- Ο.Σ.Π.
- Σιδεροπώλιος
- Κτίσμα μονόροφο
- 1/Π
- Ερείπιο
- Όρια γειτονιών
- Vesca
- Επικείμενα γειτονιών

ΕΡΓΟΔΟΤΗΣ:	
ΕΛΛΗΝΙΚΗ ΔΗΜΟΚΡΑΤΙΑ ΝΟΜΑΡΧΙΑΚΗ ΑΥΤΟΔΙΟΙΚΗΣΗ ΔΩΔΕΚΑΝΗΣΟΥ ΔΗΜΟΣ ΡΟΔΟΥ	
ΕΡΓΟ:	
ΤΟΠΟΓΡΑΦΙΚΗ ΑΠΟΤΥΠΩΣΗ ΓΙΑ ΤΟΝ ΚΑΘΟΡΙΣΜΟ ΓΡΑΜΜΩΝ ΑΙΓΙΑΛΟΥ & ΠΑΡΑΛΙΑΣ	
ΘΕΣΗ:	
ΝΟΜΟΣ ΔΩΔΕΚΑΝΗΣΟΥ - ΔΗΜΟΣ ΑΤΑΒΥΡΟΥ Δ.Δ. ΣΙΑΝΝΩΝ - ΘΕΣΗ 'ΓΛΥΦΑΔΑ'	
ΑΝΑΔΟΧΟΣ:	
ΑΘΑΝΑΣΙΑΔΗΣ ΠΑΝΑΓΙΩΤΗΣ ΑΓΡΟΝΟΜΟΣ ΤΟΠΟΓΡΑΦΟΣ ΜΗΧΑΝΙΚΟΣ	
ΘΕΜΑ ΣΧΕΔΙΟΥ: ΤΟΠΟΓΡΑΦΙΚΟ ΔΙΑΓΡΑΜΜΑ	ΑΡ. ΣΧΕΔΙΟΥ: **T2** ΚΛΙΜΑΚΑ 1:500 ΙΣΟΔΙΑΣΤΑΣΗ 0.5μ

ΣΥΝΤΑΞΗ	ΕΛΕΓΧΟΣ	ΘΕΩΡΗΣΗ
Ρόδος, ... -Ο- ΜΕΛΕΤΗΤΗΣ ΠΑΝΑΓΙΩΤΗΣ Π. ΑΘΑΝΑΣΙΑΔΗΣ ΤΟΠΟΓΡΑΦΟΣ ΜΗΧΑΝΙΚΟΣ Α.Π.Θ. ΜΕΛΟΣ Τ.Ε.Ε. / Α.Μ. 90901 ΧΑΤΖΗΑΡΓΥΡΗ 70 - ΒΟΛΟΣ ΤΗΛ. 6972 771420 ΑΦΜ 128560342 - ΔΟΥ Α' ΒΟΛΟΥ ΑΘΑΝΑΣΙΑΔΗΣ ΠΑΝΑΓΙΩΤΗΣ Αγρονόμος Τοπογράφος Μηχανικός	Ρόδος, 27/04/2012 ΚΑΡΑΓΙΑΝΝΗ ΔΕΣΠΟΙΝΑ ΤΟΠΟΓΡΑΦ. ΜΗΧ. ΠΕ6	Ρόδος, 27/04/2012 Η ΔΙΕΥΘΥΝΤΡΙΑ ΚΩΝΣΤΑΝΤΙΝΟΠΟΥΛΟΥ ΑΝΝΑ ΑΡΧΙΤΕΚΤΟΝ ΜΗΧΑΝΙΚΟΣ ΠΕ6 ΒΑΘΜΟΣ Α' ΑΡ.ΕΕ 36310 ΔΗΜΟΣ ΡΟΔΟΥ

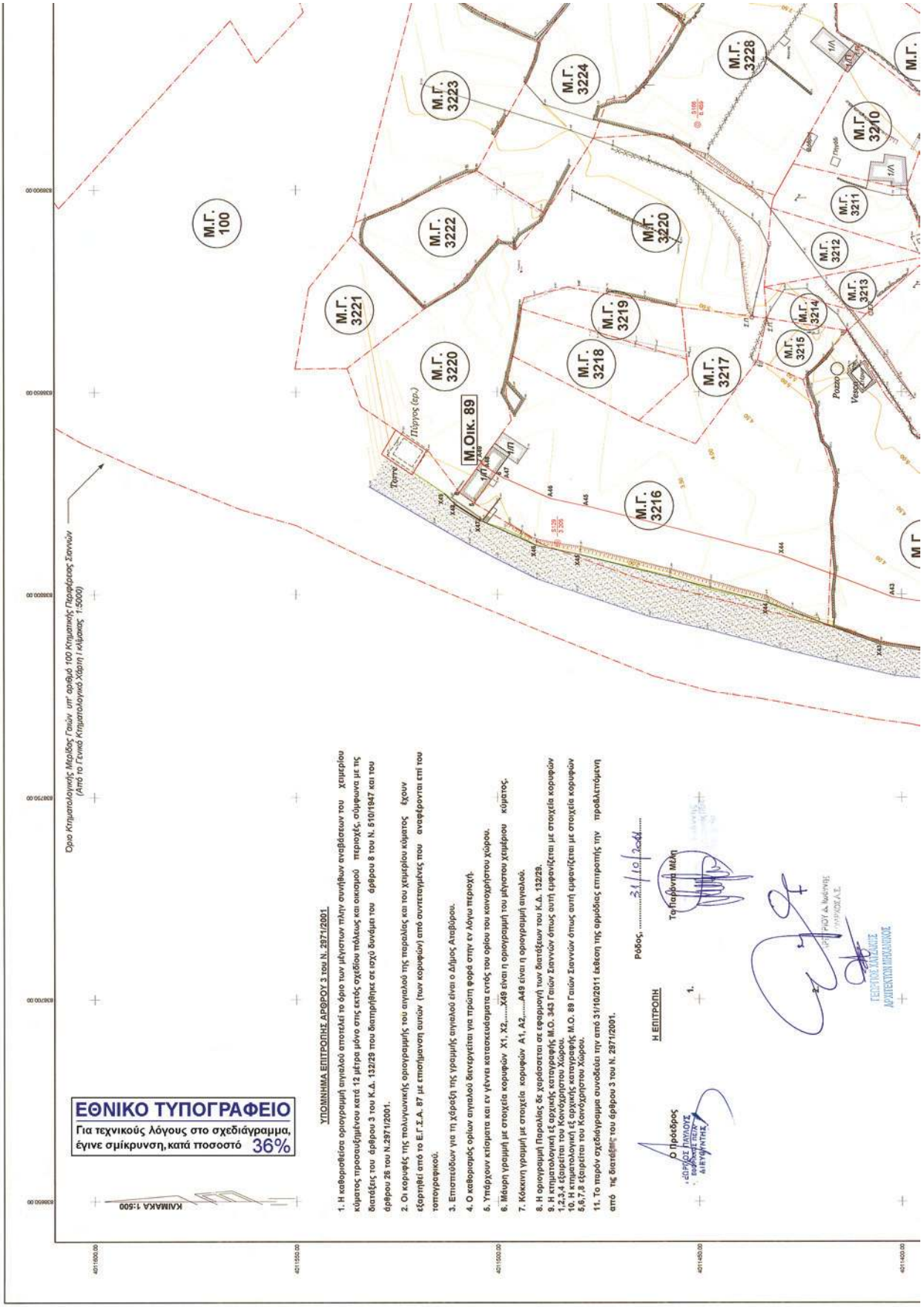
Όριο Κτηματολογικής Μεριδίας Γαιών υπ' αριθμό 100 Κτηματικής Περιφέρειας Σαντορίνης
(Από το Γενικό Κτηματολογικό Χάρτη 1:5000)
ΚΛΙΜΑΚΑ 1:500
ΕΘΝΙΚΟ ΤΥΠΟΓΡΑΦΕΙΟ
Για τεχνικούς λόγους στο σχεδιάγραμμα, έγινε σμίκρυνση, κατά ποσοστό 36%
ΥΠΟΜΝΗΜΑ ΕΠΙΤΡΟΠΗΣ ΑΡΘΡΟΥ 3 του Ν. 2971/2001
1. Η καθοριοθείσα οριογραμμή αιγιαλού αποτελεί το όριο των μέγιστων πλην συνήθων αναβάσεων του χειμερίου κύματος προσαυξημένου κατά 12 μέτρα μόνο στις εκτός σχεδίου πόλεως και οικισμού περιοχές, σύμφωνα με τις διατάξεις του άρθρου 3 του Κ.Δ. 132/29 που διατηρήθηκε σε ισχύ δυνάμει του άρθρου 8 του Ν. 510/1947 και του άρθρου 26 του Ν.2971/2001.
2. Οι κορυφές της πολυγωνικής οριογραμμής του αιγιαλού της παραλίας και του χειμερίου κύματος έχουν εξαρτηθεί από το Ε.Γ.Σ.Α. 87 με επισήμανση αυτών (των κορυφών) από συντεταγμένες που αναφέρονται επί του τοπογραφικού.
3. Επισπεύδων για τη χάραξη της γραμμής αιγιαλού είναι ο Δήμος Αταβύρου.
4. Ο καθορισμός ορίων αιγιαλού διενεργείται για πρώτη φορά στην εν λόγω περιοχή.
5. Υπάρχουν κτίσματα και εν γένει κατασκευάσματα εντός του ορίου του κοινοχρήστου χώρου.
6. Μαύρη γραμμή με στοιχεία κορυφών X1, X2,.....X49 είναι η οριογραμμή του μέγιστου χειμέριου κύματος.
7. Κόκκινη γραμμή με στοιχεία κορυφών A1, A2,.....A49 είναι η οριογραμμή αιγιαλού.
8. Η οριογραμμή Παραλίας δε χαράσσεται σε εφαρμογή των διατάξεων του Κ.Δ. 13/29.
9. Η κτηματολογική εξ αρχικής καταγραφής Μ.Ο. 343 Γαιών Σαντορίνης όπως αυτή εμφανίζεται με στοιχεία κορυφών 1,2,3,4 εξαιρείται του Κοινόχρηστου Χώρου.
10. Η κτηματολογική εξ αρχικής καταγραφής Μ.Ο. 89 Γαιών Σαντορίνης όπως αυτή εμφανίζεται με στοιχεία κορυφών 5,6,7,8 εξαιρείται του Κοινόχρηστου Χώρου.
11. Το παρόν σχεδιάγραμμα συνοδεύει την από 31/10/2011 έκθεση της αρμόδιας επιτροπής την προβλεπόμενη από της διατάξεις του άρθρου 3 του Ν. 2971/2001.
Ρόδος, 31/10/2011
Η ΕΠΙΤΡΟΠΗ
Ο Πρόεδρος
Τα Παρόντα Μέλη
1.
ΓΕΩΡΓΙΟΣ ΚΑΛΛΑΝΟΣ
ΑΡΧΙΤΕΚΤΩΝ ΜΗΧΑΝΙΚΟΣ
Μ.Γ. 100
Μ.Γ. 3221
Μ.Γ. 3222
Μ.Γ. 3223
Μ.Γ. 3224
Μ.Γ. 3220
Μ.Γ. 3219
Μ.Γ. 3218
Μ.Γ. 3217
Μ.Γ. 3216
Μ.Γ. 3215
Μ.Γ. 3214
Μ.Γ. 3213
Μ.Γ. 3212
Μ.Γ. 3211
Μ.Γ. 3210
Μ.Γ. 3228
Μ.Οικ. 89
Πύργος (ερ.)
Pozzo

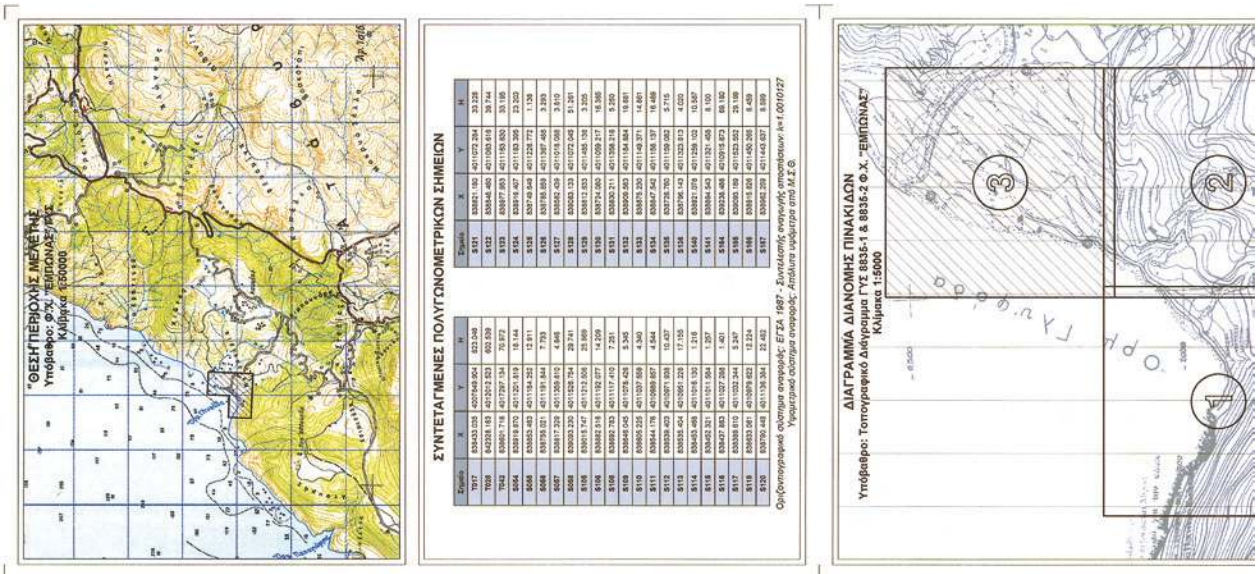
"ΘΕΣΗ ΠΕΡΙΟΧΗΣ ΜΕΛΕΤΗΣ"
Υπόβαθρο: Φ.Χ. "ΕΜΠΩΝΑΣ"
Κλίμακα 1:50000
ΣΥΝΤΕΤΑΓΜΕΝΕΣ ΠΟΛΥΓΩΝΟΜΕΤΡΙΚΩΝ ΣΗΜΕΙΩΝ
ΔΙΑΓΡΑΜΜΑ ΔΙΑΝΟΜΗΣ ΠΙΝΑΚΙΔΩΝ
Υπόβαθρο: Τοπογραφικό Διάγραμμα ΓΥΣ 8835-1 & 8835-2 Φ.Χ. "ΕΜΠΩΝΑΣ"
Κλίμακα 1:5000
ΚΤΗΜΑΤΟΛΟΓΙΚΑ ΣΤΟΙΧΕΙΑ ΓΕΩΤΕΜΑΧΙΩΝ
ΣΥΝΤΕΤΑΓΜΕΝΕΣ ΚΟΡΥΦΩΝ ΟΡΙΟΓΡΑΜΜΗΣ
ΜΕΓΙΣΤΟΥ ΧΕΙΜΕΡΙΟΥ ΚΥΜΑΤΟΣ
X1 : X = 838343.57 Y = 4011072.79
X2 : X = 838351.96 Y = 4011061.47
X3 : X = 838353.16 Y = 4011056.19
X4 : X = 838357.98 Y = 4011047.18
X5 : X = 838368.91 Y = 4011034.98
X6 : X = 838394.35 Y = 4011034.45
X7 : X = 838409.71 Y = 4011026.53
X8 : X = 838417.37 Y = 4011019.95
X9 : X = 838447.64 Y = 4011016.87
X10 : X = 838467.35 Y = 4010997.47
X11 : X = 838471.46 Y = 4010995.64
X12 : X = 838474.62 Y = 4010996.64
X13 : X = 838494.16 Y = 4010990.77
X14 : X = 838507.37 Y = 4010984.05
X15 : X = 838518.38 Y = 4010983.67
X16 : X = 838526.82 Y = 4010985.70
X17 : X = 838540.16 Y = 4010991.39
X18 : X = 838562.32 Y = 4011005.67
X19 : X = 838590.61 Y = 4011029.48
X20 : X = 838597.15 Y = 4011050.06
X21 : X = 838613.21 Y = 4011059.85
X22 : X = 838626.06 Y = 4011070.15
X23 : X = 838639.24 Y = 4011082.75
X24 : X = 838653.35 Y = 4011087.78
X25 : X = 838660.50 Y = 4011092.58
Ποταμός Μονοσυριανός
(κατά Κτηματολογικό Διάγραμμα)
Μ.Γ. 100
Μ.Γ. 3225
Μ.Γ. 3226
Μ.Γ. 3227
Μ.Γ. 3229
Μ.Γ. 3230
Μ.Γ. 3231
Μ.Γ. 3232
Μ.Γ. 3233
ΑΤΕΑΔΕ

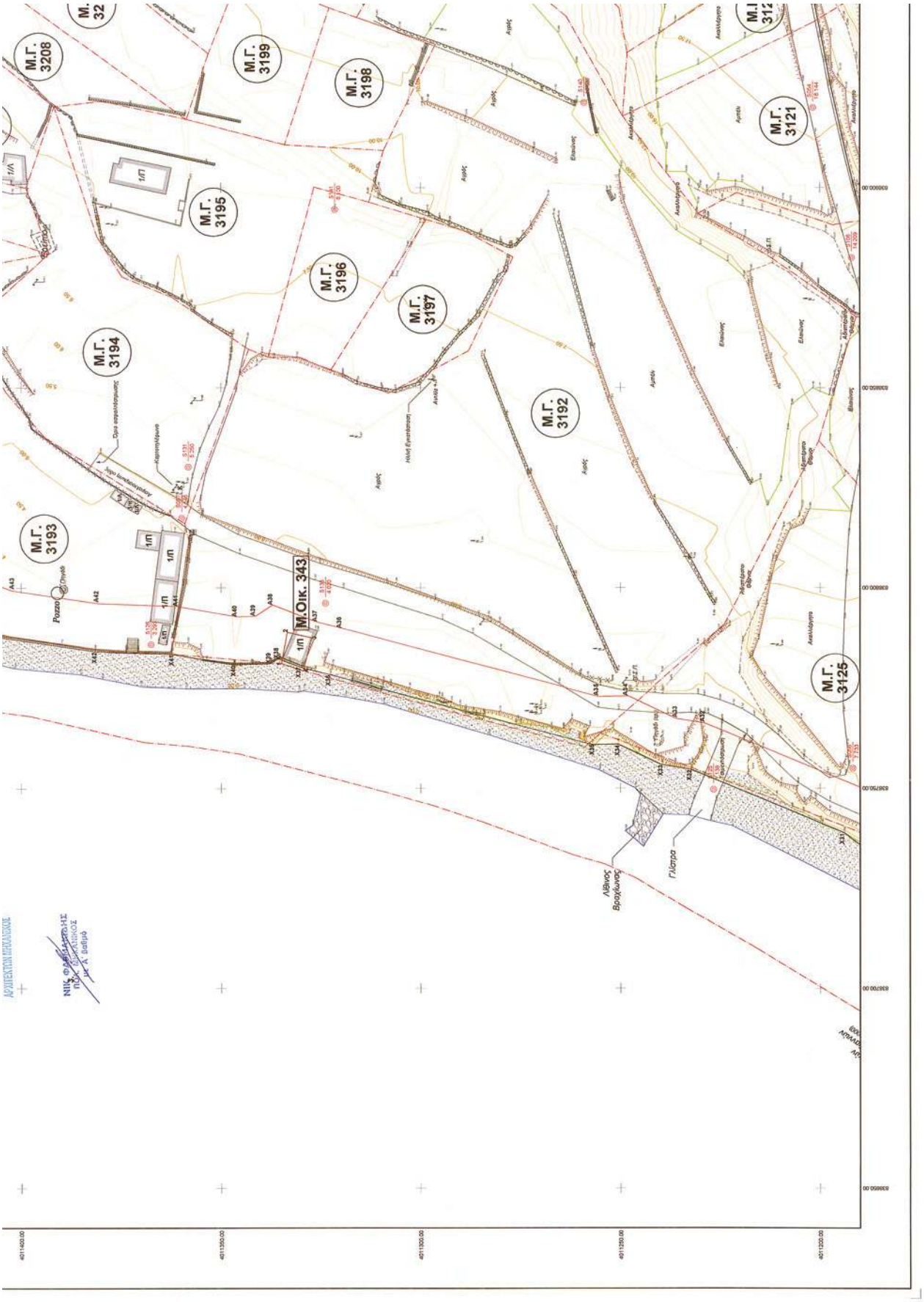
Μ.Γ. 3208
Μ.Γ. 3199
Μ.Γ. 3198
Μ.Γ. 3195
Μ.Γ. 3196
Μ.Γ. 3197
Μ.Γ. 3194
Μ.Γ. 3193
Μ.Γ. 3192
Μ.Γ. 3121
Μ.Γ. 3125
Μ.Οικ. 343
Pozzo
Λιμένας Βραχάκας
Γλύστρα

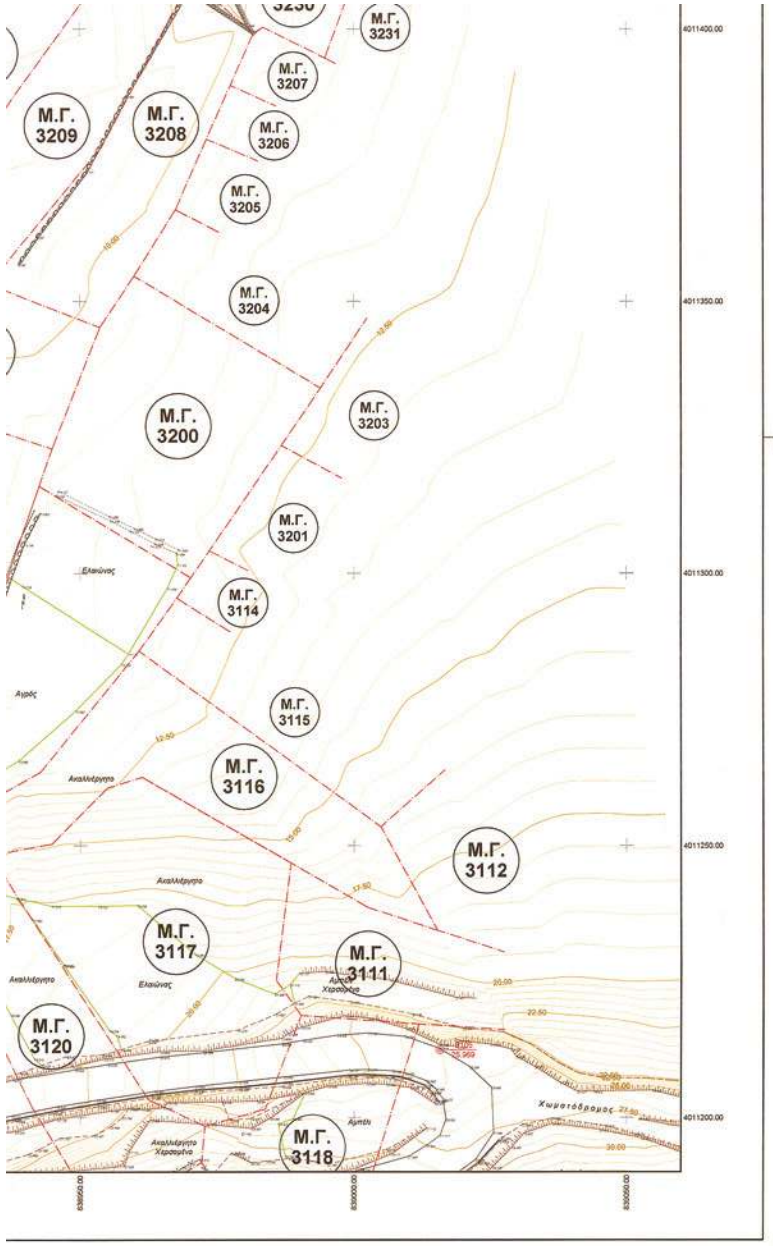

X23 :	X = 838639.24	Y = 4011082.75
X24 :	X = 838653.36	Y = 4011087.78
X25 :	X = 838660.50	Y = 4011092.58
X26 :	X = 838675.28	Y = 4011107.50
X27 :	X = 838684.63	Y = 4011120.17
X28 :	X = 838692.45	Y = 4011136.09
X29 :	X = 838699.69	Y = 4011141.99
X30 :	X = 838709.15	Y = 4011154.63
X31 :	X = 838738.95	Y = 4011194.07
X32 :	X = 838754.63	Y = 4011232.40
X33 :	X = 838755.84	Y = 4011239.74
X34 :	X = 838761.02	Y = 4011250.65
X35 :	X = 838760.89	Y = 4011257.16
X36 :	X = 838778.27	Y = 4011322.66
X37 :	X = 838780.05	Y = 4011329.82
X38 :	X = 838782.31	Y = 4011335.66
X39 :	X = 838781.04	Y = 4011337.63
X40 :	X = 838780.74	Y = 4011346.74
X41 :	X = 838783.40	Y = 4011362.35
X42 :	X = 838784.13	Y = 4011381.63
X43 :	X = 838787.64	Y = 4011405.30
X44 :	X = 838798.02	Y = 4011433.19
X45 :	X = 838809.78	Y = 4011479.60
X46 :	X = 838812.06	Y = 4011490.45
X47 :	X = 838818.16	Y = 4011504.28
X48 :	X = 838822.14	Y = 4011510.48
X49 :	X = 838824.89	Y = 4011513.17

ΣΥΝΤΕΤΑΓΜΕΝΕΣ ΚΟΡΥΦΩΝ ΓΡΑΜΜΗΣ ΑΙΓΙΑΛΟΥ

A1 :	X = 838333.93	Y = 4011065.64
A2 :	X = 838340.82	Y = 4011056.35
A3 :	X = 838341.82	Y = 4011051.95
A4 :	X = 838348.08	Y = 4011040.25
A5 :	X = 838363.45	Y = 4011023.08
A6 :	X = 838391.32	Y = 4011022.51
A7 :	X = 838402.96	Y = 4011016.51
A8 :	X = 838412.42	Y = 4011008.39
A9 :	X = 838442.23	Y = 4011005.36
A10 :	X = 838460.48	Y = 4010987.39
A11 :	X = 838470.74	Y = 4010982.81
A12 :	X = 838474.72	Y = 4010984.08
A13 :	X = 838489.68	Y = 4010979.59
A14 :	X = 838504.30	Y = 4010972.15
A15 :	X = 838519.60	Y = 4010971.62
A16 :	X = 838530.60	Y = 4010974.27
A17 :	X = 838545.81	Y = 4010980.75
A18 :	X = 838569.47	Y = 4010996.00
A19 :	X = 838601.00	Y = 4011022.53
A20 :	X = 838607.22	Y = 4011042.15
A21 :	X = 838620.12	Y = 4011050.00
A22 :	X = 838633.98	Y = 4011061.12
A23 :	X = 838645.68	Y = 4011072.31
A24 :	X = 838658.81	Y = 4011076.98
A25 :	X = 838668.19	Y = 4011083.29
A26 :	X = 838684.42	Y = 4011099.68
A27 :	X = 838694.93	Y = 4011113.91
A28 :	X = 838702.06	Y = 4011128.45
A29 :	X = 838708.41	Y = 4011133.62
A30 :	X = 838718.74	Y = 4011147.42
A31 :	X = 838749.47	Y = 4011188.08
A32 :	X = 838766.25	Y = 4011229.11
A33 :	X = 838767.41	Y = 4011236.12
A34 :	X = 838773.07	Y = 4011248.06
A35 :	X = 838772.92	Y = 4011255.71
A36 :	X = 838789.89	Y = 4011319.67
A37 :	X = 838791.52	Y = 4011326.20
A38 :	X = 838795.70	Y = 4011337.02
A39 :	X = 838792.92	Y = 4011341.34
A40 :	X = 838792.77	Y = 4011345.92
A41 :	X = 838795.36	Y = 4011361.11
A42 :	X = 838796.09	Y = 4011380.52
A43 :	X = 838799.32	Y = 4011402.29
A44 :	X = 838809.49	Y = 4011429.61
A45 :	X = 838821.47	Y = 4011476.89
A46 :	X = 838823.55	Y = 4011486.76
A47 :	X = 838828.76	Y = 4011498.58
A48 :	X = 838831.50	Y = 4011502.85
A49 :	X = 838833.27	Y = 4011504.58

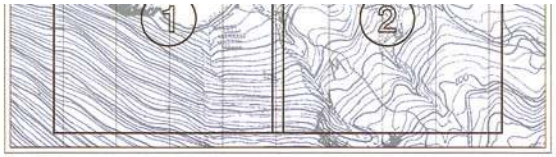

ΥΠΟΜΝΗΜΑ

Πολυγωνομετρικό σημείο
Υψομετρικό σημείο
Ακτογραμμή
Βραχώδης ακτή
Αμμώδης ακτή
Χείμαρρος
Ισοϋψής
Κύρια Δευτερεύουσα
Πρανές
Φρύδι Πόδι
Τοιχείο τσιμεντένιο
Τοιχείο λίθινο
Τοιχείο λίθινο καταστραμμένο
Λιθοδομή: Θεμέλιο ξηρολίθιας
Λιθοδομή γενικά
Αναλημματικός τοίχος από ξηρολίθιά (φρύδι & πόδι)
Αναλημματικός τοίχος από ξηρολίθιά καταστραμμένος (φρύδι & πόδι)
Τοιχείο αντιστήριξης τσιμεντένιο
Σωρματόδλαγμα
Γραμμή βλάστησης
Αλλαγή καλλιέργειας
Καλάνο ΔΕΗ, Φωτισμού, ΟΤΕ, Καρτοτηλέφωνο
Ο.Σ.Π. Σιδηροπόσολος
Κίαιμα μονόροφο
1/Π
Ερείπιο
Όρια γεωτεμαχίων
Vesca
Επικείμενα γεωτεμαχίων

ΕΡΓΟΔΟΤΗΣ:

ΕΛΛΗΝΙΚΗ ΔΗΜΟΚΡΑΤΙΑ
ΝΟΜΑΡΧΙΑΚΗ ΑΥΤΟΔΙΟΙΚΗΣΗ ΔΩΔΕΚΑΝΗΣΟΥ
ΔΗΜΟΣ Ρόδου

ΕΡΓΟ:

ΤΟΠΟΓΡΑΦΙΚΗ ΑΠΟΤΥΠΩΣΗ
ΓΙΑ ΤΟΝ ΚΑΘΟΡΙΣΜΟ ΓΡΑΜΜΩΝ ΑΙΓΙΑΛΟΥ & ΠΑΡΑΛΙΑΣ

ΘΕΣΗ:

ΝΟΜΟΣ ΔΩΔΕΚΑΝΗΣΟΥ - ΔΗΜΟΣ ΑΤΑΒΥΡΟΥ
Δ.Δ. ΣΙΑΝΝΩΝ - ΘΕΣΗ 'ΓΛΥΦΑΔΑ'

ΑΝΑΔΟΧΟΣ:

ΑΘΑΝΑΣΙΑΔΗΣ ΠΑΝΑΓΙΩΤΗΣ
ΑΓΡΟΝΟΜΟΣ ΤΟΠΟΓΡΑΦΟΣ ΜΗΧΑΝΙΚΟΣ

ΘΕΜΑ ΣΧΕΔΙΟΥ:

ΤΟΠΟΓΡΑΦΙΚΟ
ΔΙΑΓΡΑΜΜΑ

ΑΡ. ΣΧΕΔΙΟΥ:

Τ3

ΚΛΙΜΑΚΑ 1:500
ΙΣΟΔΙΑΣΤΑΣΗ 0.5μ

ΣΥΝΤΑΞΗ	ΕΛΕΓΧΟΣ	ΘΕΩΡΗΣΗ
Ρόδος, ... - Ο - ΜΕΛΕΤΗΤΗΣ ΠΑΝΑΓΙΩΤΗΣ Π. ΑΘΑΝΑΣΙΑΔΗΣ ΤΟΠΟΓΡΑΦΟΣ ΜΗΧΑΝΙΚΟΣ Α.Π.Θ. ΜΕΛΟΣ Τ.Ε.Ε./-/Α.Μ. 90901 ΧΑΤΖΗΑΡΓΥΡΗ 70 - ΒΟΛΟΣ ΤΗΛ/ 6972 771420 ΑΦΜ 120342 - ΔΟΥ Α' ΒΟΛΟΥ ΑΘΑΝΑΣΙΑΔΗΣ ΠΑΝΑΓΙΩΤΗΣ Αγρονόμος Τοπογράφος Μηχανικός	27/04/2012 ΚΑΡΑΓΙΑΝΝΗ ΔΕΣΠΟΙΝΑ ΤΟΠΟΓΡΑΦ. ΜΗΧ. ΠΕ6	27/04/2012 Η ΔΙΕΥΘΥΝΤΡΙΑ ΑΡΜΟΔΙΟΠΟΥΛΟΥ ΑΝΝΑ ΑΡΧΙΤΕΚΤΟΝ ΜΗΧΑΝΙΚΟΣ ΠΕ6 ΔΟΜΙΚΑ ΕΡΓΑ ΔΗΜΟΣ ΡΟΔΟΥ

ΕΘΝΙΚΟ ΤΥΠΟΓΡΑΦΕΙΟ

ΕΦΗΜΕΡΙΣ ΤΗΣ ΚΥΒΕΡΝΗΣΕΩΣ

ΤΙΜΗ ΠΩΛΗΣΗΣ ΦΥΛΛΩΝ ΤΗΣ ΕΦΗΜΕΡΙΔΑΣ ΤΗΣ ΚΥΒΕΡΝΗΣΕΩΣ

Σε έντυπη μορφή:

- Για τα Φ.Ε.Κ. από 1 έως 16 σελίδες σε 1 € προσαυξανόμενη κατά 0,20 € για κάθε επιπλέον οκτασέλιδο ή μέρος αυτού.
- Για τα φωτοαντίγραφα Φ.Ε.Κ. σε 0,15 € ανά σελίδα.

Σε μορφή DVD/CD:

Τεύχος	Ετήσια έκδοση	Τριμηνιαία έκδοση	Μηνιαία έκδοση
Α΄	150 €	40 €	15 €
Β΄	300 €	80 €	30 €
Γ΄	50 €	-	-
Υ.Ο.Δ.Δ.	50 €	-	-
Δ΄	110 €	30 €	-

Τεύχος	Ετήσια έκδοση	Τριμηνιαία έκδοση	Μηνιαία έκδοση
Α.Α.Π.	110 €	30 €	-
Ε.Β.Ι.	100 €	-	-
Α.Ε.Δ.	5 €	-	-
Δ.Δ.Σ.	200 €	-	20 €
Α.Ε.-Ε.Π.Ε.	-	-	100 €

- Η τιμή πώλησης μεμονωμένων Φ.Ε.Κ. σε μορφή cd-rom από εκείνα που διατίθενται σε ψηφιακή μορφή και μέχρι 100 σελίδες, σε 5 € προσαυξανόμενη κατά 1 € ανά 50 σελίδες.

ΕΤΗΣΙΕΣ ΣΥΝΔΡΟΜΕΣ Φ.Ε.Κ.

Τεύχος	Έντυπη μορφή
Α΄	225 €
Β΄	320 €
Γ΄	65 €
Υ.Ο.Δ.Δ.	65 €

Τεύχος	Έντυπη μορφή
Δ΄	160 €
Α.Α.Π.	160 €
Ε.Β.Ι.	65 €
Α.Ε.Δ.	10 €

Τεύχος	Έντυπη μορφή
Α.Ε.-Ε.Π.Ε.	2.250 €
Δ.Δ.Σ.	225 €
Α.Σ.Ε.Π.	70 €
Ο.Π.Κ.	-

- Το τεύχος Α.Σ.Ε.Π. (έντυπη μορφή) θα αποστέλλεται σε συνδρομητές ταχυδρομικά, με την επιβάρυνση των 70 €, ποσό το οποίο αφορά τα ταχυδρομικά έξοδα.

- Η καταβολή γίνεται σε όλες τις Δημόσιες Οικονομικές Υπηρεσίες (Δ.Ο.Υ.). Το πρωτότυπο διπλότυπο (έγγραφο αριθμ. πρωτ. 9067/28.2.2005 2η Υπηρεσία Επιτρόπου Ελεγκτικού Συνεδρίου) με φροντίδα των ενδιαφερομένων, πρέπει να αποστέλλεται ή να κατατίθεται στο Εθνικό Τυπογραφείο (Καποδιστρίου 34, Τ.Κ. 104 32 Αθήνα).
- Σημειώνεται ότι φωτοαντίγραφα διπλοτύπων, ταχυδρομικές Επιταγές για την εξόφληση της συνδρομής, δεν γίνονται δεκτά και θα επιστρέφονται.
- Οι οργανισμοί τοπικής αυτοδιοίκησης, τα νομικά πρόσωπα δημοσίου δικαίου, τα μέλη της Ένωσης Ιδιοκτητών Ημερησίου Τύπου Αθηνών και Επαρχίας, οι τηλεοπτικοί και ραδιοφωνικοί σταθμοί, η Ε.Σ.Η.Ε.Α, τα τριτοβάθμια συνδικαλιστικά όργανα και οι τριτοβάθμιες επαγγελματικές ενώσεις δικαιούνται έκπτωσης πενήντα τοις εκατό (50%) επί της ετήσιας συνδρομής.
- Το ποσό υπέρ ΤΑ.Π.Ε.Τ. (5% επί του ποσού συνδρομής), καταβάλλεται ολόκληρο (Κ.Α.Ε. 3512) και υπολογίζεται πριν την έκπτωση.
- Στην Ταχυδρομική συνδρομή του τεύχους Α.Σ.Ε.Π. δεν γίνεται έκπτωση.

Πληροφορίες για δημοσιεύματα που καταχωρίζονται στα Φ.Ε.Κ. στο τηλ.: 210 5279000.
Φωτοαντίγραφα παλαιών Φ.Ε.Κ.: τηλ.: 210 8220885.

Τα φύλλα όλων των τευχών της Εφημερίδας της Κυβερνήσεως διατίθενται δωρεάν σε ηλεκτρονική μορφή από την ιστοσελίδα του Εθνικού Τυπογραφείου (www.et.gr)

Ηλεκτρονική Διεύθυνση: http://www.et.gr - e-mail: webmaster.et@et.gr

ΟΙ ΥΠΗΡΕΣΙΕΣ ΕΞΥΠΗΡΕΤΗΣΗΣ ΠΟΛΙΤΩΝ ΛΕΙΤΟΥΡΓΟΥΝ ΚΑΘΗΜΕΡΙΝΑ ΑΠΟ 08:00 ΜΕΧΡΙ 13:30

04005841210120016

ΑΠΟ ΤΟ ΕΘΝΙΚΟ ΤΥΠΟΓΡΑΦΕΙΟ
ΚΑΠΟΔΙΣΤΡΙΟΥ 34 * ΑΘΗΝΑ 104 32 * ΤΗΛ. 210 52 79 000 * FAX 210 52 21 004