Signature Not Verified
Digitally signed by Theodoros Moumouris
Date: 2012.10.23 10:30:08 EEST
Reason: Signed PDF (embedded)
Location: Athens, Ethniko Typografio

ΕΦΗΜΕΡΙΣ ΤΗΣ ΚΥΒΕΡΝΗΣΕΩΣ

ΤΗΣ ΕΛΛΗΝΙΚΗΣ ΔΗΜΟΚΡΑΤΙΑΣ

ΤΕΥΧΟΣ ΤΕΤΑΡΤΟ **Αρ. Φύλλου 611**

17 Οκτωβρίου 2012

ΑΠΟΦΑΣΕΙΣ

Αριθμ. 44739/5198

Επανακαθορισμός των ορίων αιγιαλού και παραλίας στη θέση Καραβόσταμο Ευδήλου Ικαρίας Ν. Σάμου.

Η ΓΕΝΙΚΗ ΓΡΑΜΜΑΤΕΑΣ
ΑΠΟΚΕΝΤΡΩΜΕΝΗΣ ΔΙΟΙΚΗΣΗΣ ΑΙΓΑΙΟΥ

Έχοντας υπόψη:

1. Τις διατάξεις του Ν.2971/2001 (ΦΕΚ 285/Α/19-12-2001) «Αιγιαλός, παραλία και άλλες διατάξεις» όπως τροποποιήθηκε και ισχύει (και ιδιαίτερα τα άρθρα 5 και 7 όπως το άρθρο τροποποιήθηκε με το άρθρο 113 του Ν. 3978/2011 - ΦΕΚ 137/τ.Α.΄/16.6.2011).

2. Τις διατάξεις του άρθρου 89 του Π.Δ. 284/88 «Οργανισμός του Υπουργείου Οικονομικών» όπως τροποποιήθηκε και ισχύει.

3. Τις διατάξεις του άρθρου 46 παρ. 21 του Ν.3220/2004 «Μέτρα αναπτυξιακής πολιτικής κ.λπ.» (ΦΕΚ 15/τ.Α΄) (ΦΕΚ 15/τ.Α΄/28-01-2004), δυνάμει των οποίων οι αρμοδιότητες του Υπουργού Οικονομίας και Οικονομικών, οι οποίες ανήκαν ή είχαν μεταβιβαστεί στους Νομάρχες μέχρι την έναρξη λειτουργίας των Νομαρχιακών Αυτοδιοικήσεων και αφορούν θέματα των Υπηρεσιών του Υπουργείου Οικονομίας και Οικονομικών, που εξαιρέθηκαν από την κατάργηση με τις διατάξεις της παρ. 2 του άρθρου 39 του Ν. 2218/1994, περιέρχονται στον Γενικό Γραμματέα της Περιφέρειας, εκτός των θεμάτων των Υ.Δ.Ε.

4. Τις διατάξεις του άρθρου 28ο παρ. 1 του Ν.3852/2010 (ΦΕΚ 87/τ.Α΄/7.6.2010) «Νέα Αρχιτεκτονική της Αυτοδιοίκησης και της Αποκεντρωμένης Διοίκησης - Πρόγραμμα Καλλικράτης».

5. Τις διατάξεις του Π.Δ. 143/2010 (ΦΕΚ 236/τ.Α΄/27.12.2010) των Υπουργών Εσωτερικών, Αποκέντρωσης και Ηλεκτρονικής Διακυβέρνησης και Οικονομικών, που αφορά στη σύσταση του Οργανισμού της Αποκεντρωμένης Διοίκησης Αιγαίου.

6. Την υπ' αριθ. 1551/11 (ΦΕΚ 483/τ.Β΄/29.3.2011) «Παροχή εξουσιοδότησης υπογραφής πράξεων και εγγράφων «Με εντολή Γενικού Γραμματέα» στον Προϊστάμενο της Γενικής Διεύθυνσης Εσωτερικής Λειτουργίας της Αποκεντρωμένης Διοίκησης Αιγαίου και στους Προϊσταμένους των οργανικών μονάδων αυτής», όπως ισχύει σήμερα.

7. Την από 29-04-2010 αίτηση του Γιάννη Γιαννίρη, σχετικά με τον επανακαθορισμό των ορίων της ζώνης αιγιαλού και παραλίας στη θέση «Καραβόσταμο» Ευδήλου Δήμου Ικαρίας Ν. Σάμου.

8. Τον πρώτο καθορισμό ορίων αιγιαλού και παραλίας στη θέση «Καραβόσταμο» Ευδήλου Δήμου Ικαρίας Ν. Σάμου, ο οποίος επικυρώθηκε με την υπ' αριθ. 1080336/5719/Β0010/16-7-1998 απόφαση Υπουργού Οικονομικών (ΦΕΚ 577/τ. Δ΄/06-08-1998 και ΦΕΚ 215/τ. Δ΄/01-04-1999 - διόρθωση σφάλματος).

9. Το μερικό επανακαθορισμό ορίων αιγιαλού και παραλίας στη θέση «Καραβόσταμο» Ευδήλου Δήμου Ικαρίας Ν. Σάμου, ο οποίος επικυρώθηκε με την υπ' αριθ. 1278/25-05-2005 απόφαση του Γενικού Γραμματέα Περιφέρειας Β. Αιγαίου (ΦΕΚ 612/τ. Δ΄/08-06-2005).

10. Την από 31-08-2012 έκθεση της κατά το άρθρο 3 του Ν. 2971/19.12.2001, αρμόδιας Επιτροπής περί χάραξης ορίων αιγιαλού και παραλίας στη θέση «Καραβόσταμο» Ευδήλου Ικαρίας Ν. Σάμου και το κτηματογραφικό-υψομετρικό διάγραμμα του Γιαννίρη Γιάννη, Αγρονόμου- Τοπογράφου Μηχανικού, σε κλίμακα 1:500, σε μια (1) πινακίδα, που συντάχθηκε τον Απρίλιο του 2010, ελέγχθηκε για την ακρίβεια της αποτύπωσης και θεωρήθηκε στις 31-08-2012 από τον Φουντεδάκη Αλκιβιάδη Προϊστάμενο της Κτηματικής Υπηρεσίας Σάμου.

11. Τα με Α.Π. 510/27-04-2012 έγγραφο της Κτηματικής Υπηρεσίας Σάμου με το οποίο ζητάει την σύμφωνη γνώμη του ΓΕΕΘΑ σύμφωνα με το άρθρο 113 του Ν.3978/2011.

12. Το γεγονός ότι η προθεσμία της παραπάνω διάταξης παρήλθε άπρακτη και συνεπώς η γνώμη του ΓΕΕΘΑ λογίζεται θετική, αποφασίζουμε:

Α. Επικυρώνουμε την από 31-08-2012 έκθεση της κατά το άρθρο 3 Ν.2971/19.12.2001 (ΦΕΚ 285/τ.Α΄/19.12.2001) αρμόδιας Επιτροπής για τον επανακαθορισμό ορίων αιγιαλού και παραλίας στη θέση «Καραβόσταμο» Ευδήλου Ικαρίας Ν. Σάμου και το κτηματογραφικό - υψομετρικό διάγραμμα του Γιάννη Γιαννίρη, Αγρονόμου Τοπογράφου Μηχανικού, κλίμακας 1:500, σε μία (1) πινακίδα, που συντάχθηκε τον Απρίλιο του 2010, ελέγχθηκε για την ακρίβεια αποτύπωσης και θεωρήθηκε στις 31-08-2012 από τον Αλκιβιάδη Φουντεδάκη, Προϊστάμενο της Κτηματικής Υπηρεσίας Σάμου.

Β. Στο τοπογραφικό αυτό διάγραμμα η αρμόδια επιτροπή επανακαθορίζει τη γραμμή αιγιαλού και παραλίας ως εξής:α) Οριογραμμής της ζώνης αιγιαλού με κόκκινη συνεχή πολυγωνική γραμμή και στοιχεία (Α1-Α2, ... Α48, Α49).

β) Οριογραμμής ζώνης παραλίας με κίτρινη συνεχή πολυγωνική γραμμή και στοιχεία (Π1, Π2, ... Π87, Π88).

γ) Η οριογραμμή ζώνης παραλίας ισαπέχει της οριογραμμής αιγιαλού δέκα (10) μέτρα και πέντε (5) μέτρα στο συνεκτικό τμήμα του οικισμού, όπου δεν υπερβαίνει τη νόμιμα διαμορφωμένη γραμμή δόμησης και καθορίζεται για την εξυπηρέτηση της επικοινωνίας της ξηράς με τη θάλασσα, όπως προβλέπεται από το άρθρο 1 παρ. 2 του Ν.2971/2001.

δ) Εντός της ζώνης παραλίας βρίσκονται κτίσματα που δεν εξαιρούνται.

ε) Οι κορυφές των ανωτέρω οριογραμμών καθορίζονται με συντεταγμένες του κρατικού δικτύου (σύστημα συντεταγμένων ΕΓΣΑ '87).

Γ. Η απόφαση αυτή με την έκθεση της επιτροπής και το τοπογραφικό διάγραμμα να δημοσιευθούν στην Εφημερίδα της Κυβερνήσεως.

Μυτιλήνη, 4 Οκτωβρίου 2012

Με εντολή Γενικής Γραμματέως
Αποκεντρωμένης Διοίκησης
Η Γενική Διευθύντρια Εσωτερικής Λειτουργίας
ΒΑΣΙΛΙΚΗ ΜΠΑΛΑΣΚΑ

ΕΚΘΕΣΗ ΕΠΙΤΡΟΠΗΣ ΚΑΘΟΡΙΣΜΟΥ
ΤΩΝ ΟΡΙΩΝ ΑΙΓΙΑΛΟΥ ΚΑΙ ΠΑΡΑΛΙΑΣ

(Άρθρο 3 Ν.2971/19-12-2001)

Για τον επανακαθορισμό των ορίων αιγιαλού και παραλίας στη θέση «Καραβόσταμο» Ευδήλου Δήμου Ικαρίας Ν. Σάμου.

Στη Σάμο σήμερα 31 Αυγούστου 2012 ημέρα της εβδομάδας Παρασκευή και ώρα 03:00 μμ οι υπογεγραμμένοι:

1. Αλκιβιάδης Φουντεδάκης, Προϊστάμενος της Κτηματικής Υπηρεσίας Ν. Σάμου ως πρόεδρος,

2. Νικόλαος Κωνσταντέλλης, Λιμενάρχης Σάμου ως μέλος,

3. Νικόλαος Κατσάφαρος, Πολιτικός Μηχανικός του Δήμου Ικαρίας Ν. Σάμου ως μέλος,

4. Γεώργιος Καλπίας, Προϊστάμενος της Πολεοδομίας του Δήμου Ικαρίας Ν. Σάμου ως μέλος,

5. Ο Προϊστάμενος της Διεύθυνσης Περιβάλλοντος και Χωρικού Σχεδιασμού Β. Αιγαίου της Αποκεντρωμένης Διοίκησης Αιγαίου ως μέλος, δεν παρευρέθηκε και

ο Ευάγγελος Παριανός, υπάλληλος της Κτηματικής Υπηρεσίας Ν. Σάμου ως γραμματέας της επιτροπής, αποτελούντες την επιτροπή καθορισμού ορίων αιγιαλού, παραλίας και παλαιού αιγιαλού, δυνάμει του Π.Δ.284/1988 «Οργανισμός του Υπουργείου Οικονομικών» (ΦΕΚ 128 Α΄), όπως τροποποιήθηκε και ισχύει και του Π.Δ. 551/1988 'Οργανισμός Νομαρχιών - Οργάνωση Οικονομικών Υπηρεσιών' (ΦΕΚ 259 Α΄) και του άρθρου 3 του Ν.2971/19-12-2001 «Αιγιαλός, παραλία και άλλες διατάξεις» (ΦΕΚ 285 Δ΄), όπως αυτή ορίσθηκε με την υπ' αριθμ. 12886/4092/10-8-2011 απόφαση του Γενικού Γραμματέα της Αποκεντρωμένης Διοίκησης Αιγαίου, αφού μεταβήκαμε επί τόπου στη προαναφερθείσα περιοχή, ύστερα από πρόσκληση του Προέδρου και έχοντας υπ' όψιν:

1. Τον πρώτο καθορισμό ορίων αιγιαλού και παραλίας στη θέση 'Καραβόσταμο' Ευδήλου Δήμου Ικαρίας Ν. Σάμου, ο οποίος επικυρώθηκε με την υπ' αριθμ. 1080336/5719/Β0010/16-7-1998 Απόφαση Υπουργού Οικονομικών (ΦΕΚ 577/Δ/6-8-1998 και ΦΕΚ 215/Δ/1-4-1999 - διόρθωση σφάλματος).

2. Το μερικό επανακαθορισμό ορίων αιγιαλού και παραλίας στη θέση 'Καραβόσταμο' Ευδήλου Δήμου Ικαρίας Ν. Σάμου, ο οποίος επικυρώθηκε με την υπ' αριθμ. 1278/25-5-2005 Απόφαση του Γενικού Γραμματέα Περιφέρειας Β. Αιγαίου (ΦΕΚ 612/Δ/8-6-2005).

3. Την από 29-04-2010 αίτηση του Γιάννη Γιαννίρη, σχετικά με τον επανακαθορισμό των ορίων της ζώνης αιγιαλού και παραλίας στη θέση 'Καραβόσταμο' Ευδήλου Δήμου Ικαρίας Ν. Σάμου.

4. Το τοπογραφικό, υψομετρικό και κτηματολογικό διάγραμμα, εξαρτημένο από κρατικό δίκτυο συντεταγμένων (ΕΓΣΑ '87), το οποίο συντάχθηκε τον Απρίλιο 2010 από τον Γιάννη Γιαννίρη, Πολιτικό Μηχανικό, σε μια (1) πινακίδα, σε κλίμακα 1/500, ελέγχθηκε κατά το δυνατόν για την ορθή αποτύπωση του από τον Αλκιβιάδη Φουντεδάκη, Τεχν. Τοπογράφο Μηχανικό και θεωρήθηκε την 31-08-2012 από τον ίδιο, ως Προϊστάμενος της Κτηματικής Υπηρεσίας Σάμου και Πρόεδρος της παρούσας Επιτροπής.

5. Το γεγονός ότι η προθεσμία ενός μηνός του άρθρου 113 του Ν.3978/2011 (ΦΕΚ 137/Α/16-6-2011) παρήλθε άπρακτη και συνεπώς η γνώμη του ΓΕΕΘΑ λογίζεται θετική.

6. Τις διατάξεις του Ν.2971/2001 «περί αιγιαλού, παραλίας και άλλων διατάξεων» όπως αυτός ισχύει και τον Ν. 1337/83 καθώς και την προς αυτόν σχετική Δικαστηριακή και Διοικητική Νομολογία.

7. Το γεγονός ότι η ζώνη παραλίας που καθορίσθηκε με την υπ' αριθμ. 1080336/5719/Β0010/16-7-1998 Απόφαση Υπουργού Οικονομικών (ΦΕΚ 577/6-8-1998) και την υπ' αριθμ. 1278/25-5-2005 Απόφαση του Γενικού Γραμματέα Περιφέρειας Β. Αιγαίου (ΦΕΚ 612/Δ/8-6-2005), δεν έχει απαλλοτριωθεί.

8. Την υπ' αριθμ. 13997/1224/19-9-2011 Απόφαση του Γενικού Γραμματέα της Αποκεντρωμένης Διοίκησης Αιγαίου με την οποία καθορίσθηκε η νόμιμα διαμορφωμένη γραμμή δόμησης, σύμφωνα με τις διατάξεις της παραγράφου 5 του άρθρου 1 του Ν.2971/2001, με αλφαριθμητικά στοιχεία (Α1, Α2, ... , Α7, Α8), (Β1, Β2, Β3, Β4, Β5), (Π, Γ2, Γ3, Γ4), (Δ1, Δ2, ..., Δ7, Δ8), (Ε1, Ε2, Ε3, Ε4, Ε5), (Ζ1, Ζ2,..., Ζ6, Ζ7), (Η1, Η2, Η3, Η4), (Θ1, Θ2, ..., Θ6, Θ7), (11, 12, 13, 14), (Κ1, Κ2, ..., Κ6, Κ7), (Λ1, Λ2, Λ3, Λ4), (Μ1, Μ2, Μ3, Μ4), (Ν1, Ν2, Ν3, Ν4) και (Ξ1, Ξ2, Ξ3, Ξ4).

9. Την σχηματισθείσα αντίληψη, από την επιτόπιο μετάβαση περί του πλάτους της βρεχόμενης ζώνης της ξηράς και λοιπών συναφών στοιχείων όπως :

● Τη γεωγραφική θέση της περιοχής, η οποία βρίσκεται στο βόρειο τμήμα της νήσου Ικαρίας και έχει βόρειο, βόρειο - δυτικό θαλάσσιο μέτωπο.

● Τη μορφολογία της περιοχής, η οποία στο μεγαλύτερο τμήμα του παράκτιου μετώπου του οικισμού Καραβοστάμου παρουσιάζει κατά κύριο λόγο ήπιο ανάγλυφο και καταλήγει σε αμμοχαλικώδη ακτή, ενώ εξαίρεση αποτελεί το δυτικό και ανατολικό τμήμα της περιοχής και του οικισμού, όπου το έδαφος είναι βραχώδες με έντονες κλίσεις.

Χαρακτηριστικά στοιχεία της μορφολογίας της περιοχής είναι η χερσόνησος που εκτείνεται από την αμμοχαλικώδη ακτή προς τη θάλασσα, η οποία αρχικά έχει την ίδια σύσταση εδάφους με την ακτή και στην συνέχεια καταλήγει σε βραχώδη έκταση, καθώς και η βραχώδης έξαρση προς τη θάλασσα του ανατολικού βραχώδους τμήματος της περιοχής.

● Τις επικρατούσες καιρικές συνθήκες, ήτοι βόρειοι, βόρειο - δυτικοί και βόρειο - ανατολικοί άνεμοι, οι οποίοι, λόγω του εκτεταμένου αναπτύγματος του πελάγους, προκαλούν έντονους έως και μέτριους κυματισμούς.

● Την ύπαρξη τεχνητών έργων στο θαλάσσιο χώρο για την δημιουργία αλιευτικού καταφυγίου.

● Την ύπαρξη εκβολής χειμάρρου στο κεντρικό τμήμα της περιοχής.

● Τη μορφολογία του πυθμένα, ο οποίος είναι αμμοχαλικώδης και παρουσιάζει ανάγλυφο με μέτριες κλίσεις και βάθη πλησίον της ακτής, τα οποία αυξάνονται στη συνέχεια.

● Το γεγονός ότι εμφιλοχώρησε σφάλμα κατά τον πρώτο καθορισμό των ορίων αιγιαλού και παραλίας στο κεντρικό και ανατολικό τμήμα της περιοχής. Συγκεκριμένα, κρίνεται υπερβολική η αρχική εκτίμηση περί του πλάτους της βρεχόμενης ζώνης ξηράς από τους θαλάσσιους κυματισμούς, καθώς εκτιμάται ότι δεν λήφθηκε υπ' όψιν αφενός η ύπαρξη χερσονήσου στο κεντρικό τμήμα της περιοχής και αφετέρου η βραχώδης έξαρση στο ανατολικό τμήμα της περιοχής. Τα μορφολογικά στοιχεία αυτά κρίνεται ότι επηρεάζουν την επίδραση των κυματισμών που προκαλούνται από τους βόρειους κυρίως πνέοντες ανέμους στο παράκτιο μέτωπο του οικισμού Καραβοστάμου.

● Την ύπαρξη βλάστησης σε μικρή απόσταση από την ακτογραμμή.

● Το γεγονός ότι δεν εντοπίσθηκαν παράκτιοι φυσικοί πόροι.

● Τη μη ύπαρξη ευπαθών οικοσυστημάτων και προστατευόμενων περιοχών.

● Την ύπαρξη καταγεγραμμένων δημοσίων κτημάτων, τα οποία λόγω του φαινομένου της διάβρωσης βρίσκονται εντός της κοινόχρηστης ζώνης αιγιαλού.

● Το γεγονός ότι δεν υφίσταται Κτηματολόγιο, αποφασίζουμε:

1. Τον επανακαθορισμό επί του ανωτέρω τοπογραφικού διαγράμματος, ως εξής :

α) Οριογραμμής της ζώνης αιγιαλού με κόκκινη συνεχή πολυγωνική γραμμή και στοιχεία (Α1- Α2, ... Α48, Α49),

β) Οριογραμμής της ζώνης παραλίας με κίτρινη συνεχή πολυγωνική γραμμή και στοιχεία
(Π1, Π2, ... Π87, Π88)

2. Η οριογραμμή ζώνης παραλίας ισαπέχει της οριογραμμής αιγιαλού δέκα (10) μέτρα και πέντε (5) μέτρα στο συνεκτικό τμήμα του οικισμού, όπου δεν υπερβαίνει τη νόμιμα διαμορφωμένη γραμμή δόμησης και καθορίζεται για την εξυπηρέτηση της επικοινωνίας της ξηράς με τη θάλασσα, όπως προβλέπεται από το άρθρο 1 παρ. 2 του Ν.2971/2001.

3. Εντός της ζώνης παραλίας βρίσκονται κτίσματα που δεν εξαιρούνται.

ΣΥΝΤΕΤΑΓΜΕΝΕΣ ΚΟΡΥΦΩΝ					
ΑΙΓΙΑΛΟΥ			ΠΑΡΑΛΙΑΣ		
Α/Α	Χ	Υ	Α/Α	Χ	Υ
Α1	695278,62	4167102,71	Π1	695284,62	4167094,71
Α2	695292,10	4167112,80	Π2	695298,54	4167105,13
Α3	695312,21	4167131,72	Π3	695316,61	4167122,14
Α4	695327,37	4167133,34	Π4	695329,23	4167123,49
Α5	695338,60	4167136,43	Π5	695339,79	4167126,39
Α6	695357,42	4167135,85	Π6	695358,37	4167125,81
Α7	695363,58	4167137,22	Π7	695367,19	4167127,77
Α8	695372,45	4167142,19	Π8	695375,97	4167132,70
Α9	695377,07	4167143,13	Π9	695377,06	4167132,92
Α10	695383,86	4167141,74	Π10	695383,03	4167131,70
Α11	695392,40	4167142,06	Π11	695397,31	4167132,53
Α12	695408,11	4167143,74	Π12	695396,25	4167136,00
Α13	695411,58	4167141,87	Π13	695412,47	4167139,64
Α14	695412,05	4167140,94	Π14	695412,90	4167139,37

ΣΥΝΤΕΤΑΓΜΕΝΕΣ ΚΟΡΥΦΩΝ					
ΑΙΓΙΑΛΟΥ			ΠΑΡΑΛΙΑΣ		
Α/Α	Χ	Υ	Α/Α	Χ	Υ
Α15	695417,30	4167140,34	Π15	695414,97	4167130,54
Α16	695418,97	4167141,43	Π16	695419,74	4167130,00
Α17	695420,95	4167144,28	Π17	695422,59	4167131,86
Α18	695422,77	4167143,24	Π18	695421,49	4167137,25
Α19	695426,80	4167144,51	Π19	695429,15	4167138,86
Α20	695431,06	4167146,59	Π20	695429,96	4167135,02
Α21	695443,92	4167154,16	Π21	695435,10	4167137,43
Α22	695452,46	4167155,60	Π22	695435,04	4167140,15
Α23	695456,50	4167153,75	Π23	695439,57	4167139,99
Α24	695457,92	4167156,40	Π24	695442,03	4167141,44
Α25	695466,29	4167175,29	Π25	695443,19	4167152,32
Α26	695473,76	4167181,57	Π26	695451,23	4167151,95
Α27	695484,73	4167170,01	Π27	695456,11	4167151,02
Α28	695493,08	4167185,85	Π28	695464,93	4167149,88
Α29	695492,56	4167187,23	Π29	695464,71	4167147,89
Α30	695482,94	4167194,53	Π30	695473,63	4167167,17
Α31	695482,94	4167202,81	Π31	695483,58	4167156,70
Α32	695490,46	4167223,93	Π32	695484,84	4167158,80
Α33	695497,39	4167229,40	Π33	695488,21	4167155,18
Α34	695502,18	4167231,36	Π34	695500,85	4167179,14
Α35	695509,88	4167229,09	Π35	695500,42	4167180,08
Α36	695518,87	4167222,48	Π36	695501,65	4167180,65
Α37	695525,60	4167224,02	Π37	695504,04	4167185,18
Α38	695529,19	4167226,20	Π38	695502,55	4167189,07
Α39	695546,33	4167232,79	Π39	695494,00	4167186,13
Α40	695556,55	4167234,74	Π40	695492,40	4167190,41
Α41	695565,10	4167237,20	Π41	695495,62	4167191,67
Α42	695587,65	4167251,93	Π42	695491,59	4167201,90
Α43	695591,03	4167255,52	Π43	695493,50	4167202,64
Α44	695595,06	4167261,66	Π44	695496,85	4167212,07
Α45	695606,31	4167260,13	Π45	695494,25	4167218,12
Α46	695616,32	4167259,33	Π46	695500,63	4167220,88
Α47	695655,54	4167263,70	Π47	695501,16	4167219,64
Α48	695690,13	4167273,48	Π48	695502,36	4167220,57
Α49	695719,65	4167293,12	Π49	695497,39	4167229,40
			Π50	695502,18	4167231,36
			Π51	695505,26	4167226,32
			Π52	695509,88	4167229,09
			Π53	695510,09	4167228,61
			Π54	695513,12	4167222,86
			Π55	695514,31	4167223,47
			Π56	695515,74	4167221,27
			Π57	695517,51	4167221,66
			Π58	695519,33	4167217,06

ΣΥΝΤΕΤΑΓΜΕΝΕΣ ΚΟΡΥΦΩΝ					
ΑΙΓΙΑΛΟΥ			ΠΑΡΑΛΙΑΣ		
Α/Α	Χ	Υ	Α/Α	Χ	Υ
			Π59	695521,17	4167218,23
			Π60	695519,90	4167222,01
			Π61	695523,16	4167222,92
			Π62	695524,41	4167220,29
			Π63	695530,81	4167223,30
			Π64	695531,49	4167221,76
			Π65	695540,14	4167226,12
			Π66	695540,57	4167225,22
			Π67	695541,74	4167225,67
			Π68	695540,10	4167229,57
			Π69	695546,39	4167232,28
			Π70	695548,32	4167228,11
			Π71	695560,38	4167230,64
			Π72	695559,96	4167231,14
			Π73	695568,73	4167238,18
			Π74	695577,91	4167244,51
			Π75	695580,31	4167241,16
			Π76	695590,89	4167248,07
			Π77	695594,29	4167251,69
			Π78	695591,93	4167254,63
			Π79	695599,00	4167260,08
			Π80	695602,35	4167256,00
			Π81	695606,03	4167255,34
			Π82	695606,21	4167256,07
			Π83	695607,56	4167255,87
			Π84	695608,91	4167249,89
			Π85	695616,47	4167249,29
			Π86	695657,46	4167253,85
			Π87	695694,36	4167264,28
			Π88	695723,07	4167283,16

Η Επιτροπή

Ο Πρόεδρος
ΑΛΚΙΒΙΑΔΗΣ ΦΟΥΝΤΕΔΑΚΗΣ
Τα Μέλη
ΝΙΚΟΛΑΟΣ ΚΩΝΣΤΑΝΤΕΛΛΗΣ
ΝΙΚΟΛΑΟΣ ΚΑΤΣΑΦΑΡΟΣ
ΓΕΩΡΓΙΟΣ ΚΑΛΠΙΑΣ


416750
416700
416650
416600
ΕΘΝΙΚΟ ΤΥΠΟΓΡΑΦΕΙΟ
Για τεχνικούς λόγους στο σχεδιάγραμμα,
έγινε σμίκρυνση, κατά ποσοστό 40%

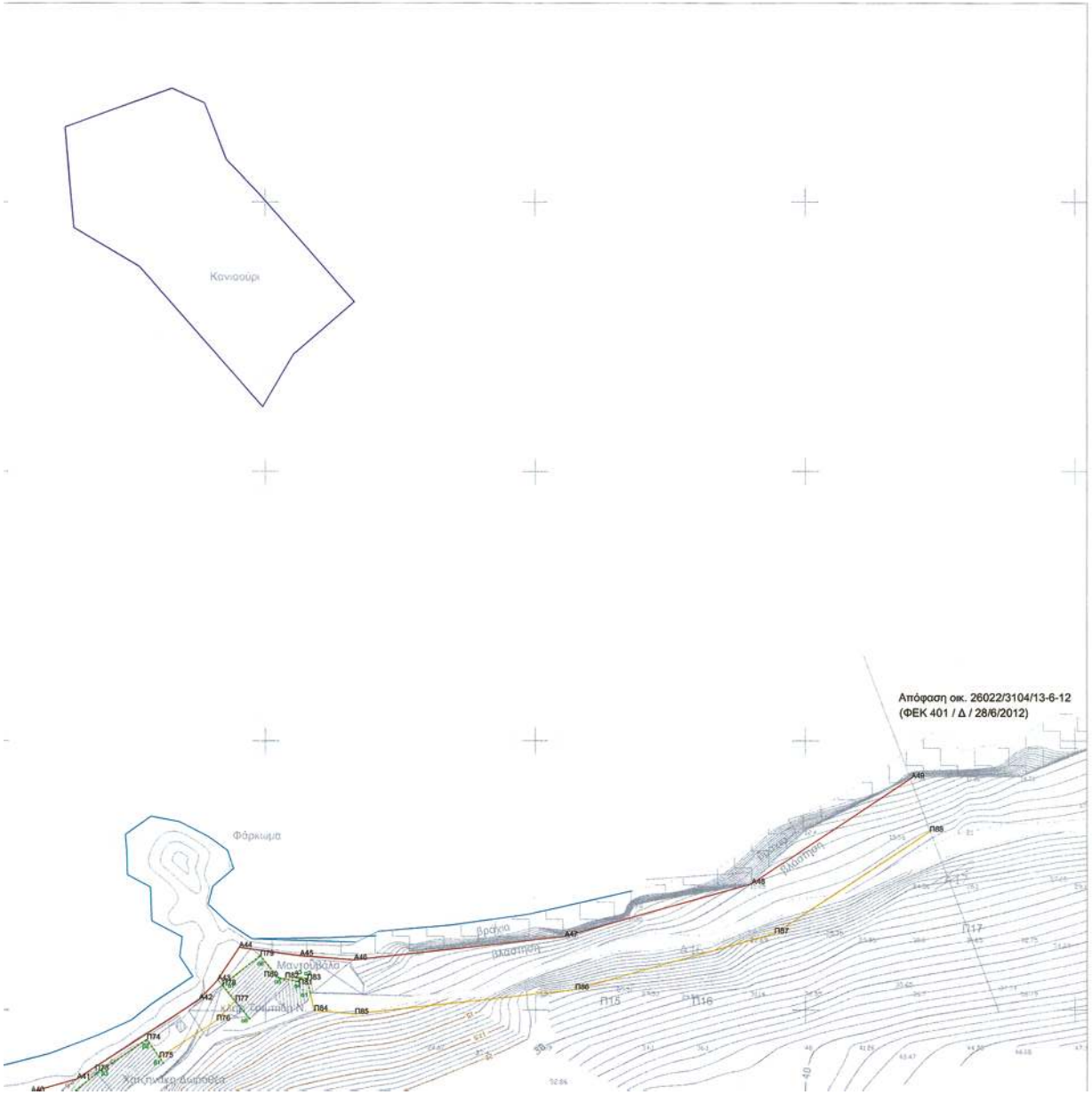

ΣΥΝΤΕΤΑΓΜΕΝΕΣ ΕΓΣΑ87 ΚΟΡΥΦΩΝ ΓΡΑΜΜΗΣ ΑΙΓΙΑΛΟΥ

Σημείο	X	Y
Α1	695276.62	4167102.71
Α2	695292.10	4167112.80
Α3	695312.21	4167131.72
Α4	695327.37	4167133.34
Α5	695338.60	4167136.43
Α6	695357.42	4167135.85
Α7	695363.58	4167137.22
Α8	695372.45	4167142.19
Α9	695377.07	4167143.13
Α10	695383.86	4167141.74
Α11	695392.40	4167142.06
Α12	695408.11	4167143.74
Α13	695411.58	4167141.87
Α14	695412.05	4167140.94
Α15	695417.30	4167140.34
Α16	695418.97	4167141.43
Α17	695420.95	4167144.28
Α18	695422.77	4167143.24
Α19	695426.80	4167144.51
Α20	695431.06	4167146.59
Α21	695443.92	4167154.16
Α22	695452.46	4167155.80
Α23	695456.50	4167153.75
Α24	695457.92	4167156.40
Α25	695466.29	4167175.29
Α26	695473.76	4167181.57
Α27	695484.73	4167170.01
Α28	695493.08	4167185.85
Α29	695492.56	4167187.23
Α30	695482.94	4167194.53
Α31	695482.94	4167202.81
Α32	695490.46	4167223.93
Α33	695497.39	4167229.40
Α34	695502.18	4167231.36
Α35	695509.88	4167229.09
Α36	695518.87	4167222.48
Α37	695525.60	4167224.02
Α38	695529.19	4167226.20
Α39	695546.33	4167232.79
Α40	695556.55	4167234.74
Α41	695565.10	4167237.20
Α42	695587.65	4167251.93
Α43	695591.03	4167255.52
Α44	695595.06	4167261.66
Α45	695606.31	4167260.13
Α46	695616.32	4167259.33
Α47	695655.54	4167263.70
Α48	695690.13	4167273.48
Α49	695719.65	4167293.12

ΣΥΝΤΕΤΑΓΜΕΝΕΣ ΕΓΣΑ87 ΚΟΡΥΦΩΝ ΓΡΑΜΜΗΣ ΠΑΡΑΛΙΑΣ

Σημείο	X	Y
Π1	695284.62	4167094.71
Π2	695298.54	4167105.13
Π3	695316.61	4167122.14
Π4	695329.23	4167123.49
Π5	695339.79	4167126.39
Π6	695358.37	4167125.81
Π7	695367.19	4167127.77
Π8	695375.97	4167132.70
Π9	695377.06	4167132.92
Π10	695383.03	4167131.70
Π11	695397.31	4167132.53
Π12	695398.25	4167136.00
Π13	695412.47	4167139.64
Π14	695412.90	4167139.37
Π15	695414.97	4167130.54
Π16	695419.74	4167130.00
Π17	695422.59	4167131.86
Π18	695421.49	4167137.25
Π19	695429.15	4167138.86
Π20	695429.96	4167135.02
Π21	695435.10	4167137.43
Π22	695435.04	4167140.15
Π23	695439.57	4167139.99
Π24	695442.03	4167141.44
Π25	695443.19	4167152.32
Π26	695451.23	4167151.85
Π27	695456.11	4167151.02
Π28	695464.93	4167149.88
Π29	695464.71	4167147.89
Π30	695473.63	4167167.17
Π31	695483.58	4167156.70
Π32	695484.84	4167158.80
Π33	695488.21	4167155.18
Π34	695500.85	4167179.14
Π35	695500.42	4167180.08
Π36	695501.65	4167180.65
Π37	695504.04	4167185.18
Π38	695502.55	4167189.07
Π39	695494.00	4167186.13
Π40	695492.40	4167190.41
Π41	695495.62	4167191.67
Π42	695491.59	4167201.90
Π43	695493.50	4167202.64
Π44	695498.85	4167212.07
Π45	695494.25	4167218.12
Π46	695500.63	4167220.88
Π47	695501.16	4167219.64
Π48	695502.36	4167220.57
Π49	695497.39	4167229.40
Π50	695502.18	4167231.36
Π51	695505.26	4167226.32
Π52	695509.88	4167229.09
Π53	695510.09	4167228.61
Π54	695513.12	4167222.88
Π55	695514.31	4167223.47
Π56	695515.74	4167221.27
Π57	695517.51	4167221.68
Π58	695519.33	4167217.06
Π59	695521.17	4167218.23
Π60	695519.90	4167222.01
Π61	695523.16	4167222.92
Π62	695524.41	4167220.29
Π63	695530.81	4167223.30
Π64	695531.49	4167221.76
Π65	695540.14	4167226.12
Π66	695540.57	4167225.22
Π67	695541.74	4167225.67
Π68	695540.10	4167229.57
Π69	695546.39	4167232.28
Π70	695548.32	4167228.11
Π71	695580.38	4167230.64
Π72	695559.96	4167231.14
Π73	695568.73	4167238.18
Π74	695577.91	4167244.51
Π75	695580.31	4167241.16
Π76	695590.89	4167248.07
Π77	695594.29	4167251.69
Π78	695591.93	4167254.63
Π79	695599.00	4167260.08
Π80	695602.35	4167256.00
Π81	695606.03	4167255.34
Π82	695608.21	4167256.07
Π83	695607.56	4167255.67
Π84	695608.91	4167249.89
Π85	695616.47	4167249.29
Π86	695657.46	4167253.85
Π87	695694.36	4167264.28
Π88	695723.07	4167283.16

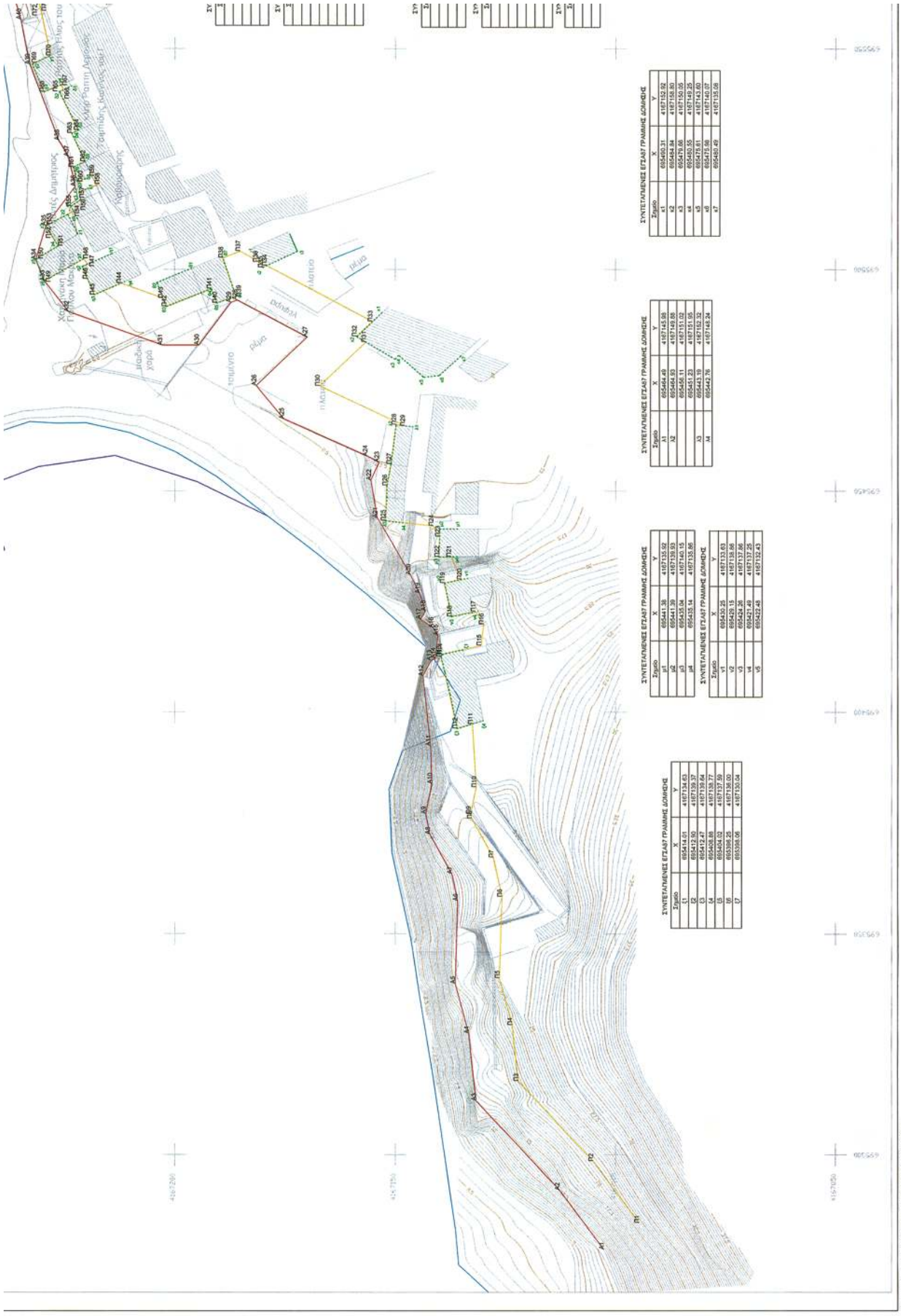

ΣΥΝΤΕΤΑΓΜΕΝΕΣ ΕΓΣΑ87 ΓΡΑΜΜΗΣ ΔΟΜΗΣΗΣ

Σημείο	X	Y
s1	695450.31	4167152.92
s2	695484.84	4167158.80
s3	695478.66	4167150.05
s4	695469.55	4167149.25
s5	695471.61	4167143.60
s6	695475.90	4167140.07
s7	695480.49	4167135.08

ΣΥΝΤΕΤΑΓΜΕΝΕΣ ΕΓΣΑ87 ΓΡΑΜΜΗΣ ΔΟΜΗΣΗΣ

Σημείο	X	Y
Α1	695464.49	4167145.98
Α2	695464.93	4167140.88
	695456.11	4167151.02
	695451.23	4167151.95
Α3	695443.19	4167152.32
Α4	695442.76	4167148.84

ΣΥΝΤΕΤΑΓΜΕΝΕΣ ΕΓΣΑ87 ΓΡΑΜΜΗΣ ΔΟΜΗΣΗΣ

Σημείο	X	Y
μ1	695441.38	4167135.92
μ2	695441.39	4167139.93
μ3	695439.04	4167140.15
μ4	695439.14	4167135.86

ΣΥΝΤΕΤΑΓΜΕΝΕΣ ΕΓΣΑ87 ΓΡΑΜΜΗΣ ΔΟΜΗΣΗΣ

Σημείο	X	Y
v1	695430.25	4167133.63
v2	695429.15	4167138.66
v3	695424.26	4167137.86
v4	695427.49	4167133.35
v5	695432.48	4167132.43

ΣΥΝΤΕΤΑΓΜΕΝΕΣ ΕΓΣΑ87 ΓΡΑΜΜΗΣ ΔΟΜΗΣΗΣ

Σημείο	X	Y
ξ1	695414.01	4167134.63
ξ2	695412.90	4167139.37
ξ3	695412.47	4167139.64
ξ4	695408.88	4167138.77
ξ5	695404.02	4167137.50
ξ6	695405.25	4167136.00
ξ7	695396.96	4167130.04

ΣΥΝΤΕΤΑΓΜΕΝΕΣ ΕΓΣΑ87 ΓΡΑΜΜΗΣ ΔΟΜΗΣΗΣ

Σημείο	X	Y
ε1	695518.39	4167219.44
ε2	695517.51	4167221.66
ε3	695515.74	4167221.27
ε4	695514.31	4167223.47
ε5	695511.45	4167222.01

ΣΥΝΤΕΤΑΓΜΕΝΕΣ ΕΓΣΑ87 ΓΡΑΜΜΗΣ ΔΟΜΗΣΗΣ

Σημείο	X	Y
ζ1	695507.97	4167221.88
ζ2	695512.44	4167224.14
ζ3	695510.09	4167228.61
ζ4	695509.88	4167229.09
ζ5	695505.26	4167226.32
ζ6	695502.18	4167231.36
ζ7	695497.39	4167229.40
ζ8	695502.36	4167220.57

ΣΥΝΤΕΤΑΓΜΕΝΕΣ ΕΓΣΑ87 ΓΡΑΜΜΗΣ ΔΟΜΗΣΗΣ

Σημείο	X	Y
η1	695503.58	4167214.03
η2	695500.63	4167220.88
η3	695494.25	4167218.12
η4	695497.22	4167211.21

ΣΥΝΤΕΤΑΓΜΕΝΕΣ ΕΓΣΑ87 ΓΡΑΜΜΗΣ ΔΟΜΗΣΗΣ

Σημείο	X	Y
θ1	695500.25	4167196.13
θ2	695497.01	4167204.01
θ3	695491.59	4167201.90
θ4	695495.82	4167191.67
θ5	695492.40	4167190.41
θ6	695494.00	4167186.13
θ7	695503.06	4167189.25

ΣΥΝΤΕΤΑΓΜΕΝΕΣ ΕΓΣΑ87 ΓΡΑΜΜΗΣ ΔΟΜΗΣΗΣ

Σημείο	X	Y
ι1	695504.15	4167181.60
ι2	695500.42	4167180.08
ι3	695504.04	4167172.21

ΣΥΝΤΕΤΑΓΜΕΝΕΣ ΕΓΣΑ87 ΓΡΑΜΜΗΣ ΔΟΜΗΣΗΣ

Σημείο	X	Y
γ1	695541.74	4167225.67
γ2	695540.10	4167229.57
γ3	695546.39	4167232.28
γ4	695548.28	4167228.24

ΣΥΝΤΕΤΑΓΜΕΝΕΣ ΕΓΣΑ87 ΓΡΑΜΜΗΣ ΔΟΜΗΣΗΣ

Σημείο	X	Y
δ1	695541.49	4167223.29
δ2	695540.14	4167226.12
δ3	695531.49	4167221.76
δ4	695530.81	4167223.30
δ5	695524.41	4167220.29
δ6	695523.16	4167222.92
δ7	695519.90	4167222.01
δ8	695520.53	4167220.16

ΣΥΝΤΕΤΑΓΜΕΝΕΣ ΕΓΣΑ87 ΓΡΑΜΜΗΣ ΔΟΜΗΣΗΣ

Σημείο	X	Y
α1	695608.18	4167253.12
α2	695607.56	4167255.87
α3	695606.21	4167256.07
α4	695606.03	4167255.34
α5	695602.35	4167256.00
α6	695599.00	4167260.08
α7	695591.93	4167254.63
α8	695597.06	4167248.31

ΣΥΝΤΕΤΑΓΜΕΝΕΣ ΕΓΣΑ87 ΓΡΑΜΜΗΣ ΔΟΜΗΣΗΣ

Σημείο	X	Y
β1	695581.09	4167240.07
β2	695577.91	4167244.51
β3	695568.73	4167238.18
β4	695559.96	4167231.14
β5	695563.47	4167226.94

ΥΠΟΜΝΗΜΑ

- Βράχα
- Βότσαλα
- Αμμουδιά
- Δένδρα
- Πράσινη βλάστηση
- δρόμος
- μονοπάτι
- Αχτογραμμή
- γραμμή ροής υδάτων
- φρύδι πρανούς
- πόδι πρανούς
- συρματόπλεγμα
- όριο ιδιοκτησιών
- κτίσμα
- ξερολιθιά
- υψομετρική καμπύλη
- 12.5 υψομετρική καμπύλη κύρια

ΙΚΑΡΙΑ 1:200000

ΤΟΠΟΓΡΑΦΙΚΟ ΔΙΑΓΡΑΜΜΑ
ΚΑΘΟΡΙΣΜΟΥ ΟΡΙΩΝ ΑΙΓΙΑΛΟΥ - ΠΑΡΑΛΙΑΣ

ΠΕΡΙΟΧΗ: Καραβόσταμο Ικαρίας
ΔΗΜΟΣ: Ικαρίας
ΝΟΜΟΣ Σάμου
ΠΕΡΙΦΕΡΕΙΑ Βορειοανατολικου Αιγαίου
ΚΤΗΜΑΤΙΚΗ ΥΠΗΡΕΣΙΑ: Σάμου

ΜΕΛΕΤΗ: ΤΟΠΟΓΡΑΦΙΚΗ ΑΠΟΤΥΠΩΣΗ ΠΕΡΙΟΧΗΣ
ΓΙΑ ΤΟΝ ΚΑΘΟΡΙΣΜΟ ΑΙΓΙΑΛΟΥ - ΠΑΡΑΛΙΑΣ

ΜΕΛΕΤΗΤΗΣ: Γιάννης Γιαννίρης
ΑΚΑΔΗΜΙΑΣ 63 ΑΘΗΝΑ
τηλ: 2103302759, fax: 2103302759
email: yyanniris@tee.gr

ΓΙΑΝΝΗΣ Κ. ΓΙΑΝΝΙΡΗΣ
ΑΓΡΟΝΟΜΟΣ - ΤΟΠΟΓΡΑΦΟΣ ΜΗΧΑΝΙΚΟΣ Ε.Μ.Π.
MSc ΦΩΤΟΓΡΑΜΜΕΤΡΙΑΣ U.N.B. ΚΑΝΑΔΑ
ΜΕΛΕΤΗΤΗΣ Τ.Ε.Ε. ΑΡ.Π. ΜΗΤΡΩΟΥ: 17483
ΑΚΑΔΗΜΙΑΣ 63 10678 ΑΘΗΝΑ ΤΗΛ.: 210 3302759,210 3311287
Email: yyanniris@tee.gr

Αθήνα Μάρτιος 1997 / επικαιροποίηση Απρίλιος 2010

Τριγωνομετρική εξάρτηση	ΚΡΑΤΙΚΟ ΔΙΚΤΥΟ
Υψομετρική εξάρτηση	ΚΡΑΤΙΚΟ ΔΙΚΤΥΟ
Υψομετρική αφετηρία	ΜΕΣΗ ΣΤΑΘΜΗ ΘΑΛΑΣΣΑΣ
Προβολικό Σύστημα	ΕΓΣΑ 87

Αθήνα Απρίλιος 2010 ΚΛΙΜΑΚΑ 1:500 ΦΥΛΛΟ 1/1 ΙΣΟΔΙΑΣΤΑΣΗ: 1.00m

Σάμος 31-08-2012
ΘΕΩΡΗΘΗΚΕ
Αλκιβιάδης Φουντεδάκης

Σάμος 31-08-2012
ΕΛΕΓΧΘΗΚΕ
για την ακρίβεια της αποτύπωσης
Αλκιβιάδης Φουντεδάκης

Υπόμνημα Επιτροπής

Το παρόν τοπογραφικό διάγραμμα συνοδεύει την από 31-08-2012 έκθεση της Επιτροπής καθορισμού των ορίων αιγιαλού και παραλίας (άρθρο 3 Ν.2971/2001).

1.———— (κόκκινη πολυγωνική γραμμή) (Α1-Α2 -,....,-Α48 -Α49) οριογραμμή αιγιαλού.
2.———— (κιτρίνη πολυγωνική γραμμή) (Π1-Π2-,....., Π87 -Π88), οριογραμμή παραλίας.
3.Οι κορυφές των οριογραμμών αιγιαλού και παραλίας έχουν εξαρτηθεί από το κρατικό σύστημα συντεταγμένων ΕΓΣΑ '87.
4.Η γραμμή παραλίας καταλήγει στις οριογραμμής αιγιαλού δεκα (10) μέτρα και πέντε (5) μέτρα στο συνεκτικό τμήμα του οικισμού, όπου δεν υπερβαίνει τη νόμιμα διαμορφωμένη γραμμή δόμησης.
5.- - - - - - - (πράσινη διακεκομμένη πολυγωνική γραμμή) (α1-α8), (β1-β5), (γ1-γ4), (δ1-δ8), (ε1-ε5), (ζ1-ζ7), (η1-η4), (θ1-θ7), (ι1-ι4), (κ1-κ7), (λ1-λ4), (μ1-μ4), (ν1-ν4), (ξ1-ξ4), σύμφωνα με την υπ' αριθμ. 13997/1224/19-9-2011 Απόφαση του Γενικού Γραμματέα της Αποκεντρωμένης Διοίκησης Αιγαίου.

Η ΕΠΙΤΡΟΠΗ

Ο Πρόεδρος
Αλκιβιάδης Φουντεδάκης

Τα μέλη
2.
3. ΝΙΚΟΛΑΟΣ ΚΑΤΣΑΦΑΡΟΣ ΦΟΛ. ΜΗΧΑΝΙΚΟΣ
4. ΓΕΩΡΓΙΟΣ ΚΩΝ. ΚΑΛΠΙΑΣ Πολιτικός Μηχανικός Π.Ε με βαθμό

ΕΘΝΙΚΟ ΤΥΠΟΓΡΑΦΕΙΟ

ΕΦΗΜΕΡΙΣ ΤΗΣ ΚΥΒΕΡΝΗΣΕΩΣ

ΤΙΜΗ ΠΩΛΗΣΗΣ ΦΥΛΛΩΝ ΤΗΣ ΕΦΗΜΕΡΙΔΑΣ ΤΗΣ ΚΥΒΕΡΝΗΣΕΩΣ

Σε έντυπη μορφή:

- Για τα Φ.Ε.Κ. από 1 έως 16 σελίδες σε 1 € προσαυξανόμενη κατά 0,20 € για κάθε επιπλέον οκτασέλιδο ή μέρος αυτού.
- Για τα φωτοαντίγραφα Φ.Ε.Κ. σε 0,15 € ανά σελίδα.

Σε μορφή DVD/CD:

Τεύχος	Ετήσια έκδοση	Τριμηνιαία έκδοση	Μηνιαία έκδοση
Α΄	150 €	40 €	15 €
Β΄	300 €	80 €	30 €
Γ΄	50 €	-	-
Υ.Ο.Δ.Δ.	50 €	-	-
Δ΄	110 €	30 €	-

Τεύχος	Ετήσια έκδοση	Τριμηνιαία έκδοση	Μηνιαία έκδοση
Α.Α.Π.	110 €	30 €	-
Ε.Β.Ι.	100 €	-	-
Α.Ε.Δ.	5 €	-	-
Δ.Δ.Σ.	200 €	-	20 €
Α.Ε.-Ε.Π.Ε.	-	-	100 €

- Η τιμή πώλησης μεμονωμένων Φ.Ε.Κ. σε μορφή cd-rom από εκείνα που διατίθενται σε ψηφιακή μορφή και μέχρι 100 σελίδες, σε 5 € προσαυξανόμενη κατά 1 € ανά 50 σελίδες.

ΕΤΗΣΙΕΣ ΣΥΝΔΡΟΜΕΣ Φ.Ε.Κ.

Τεύχος	Έντυπη μορφή
Α΄	225 €
Β΄	320 €
Γ΄	65 €
Υ.Ο.Δ.Δ.	65 €

Τεύχος	Έντυπη μορφή
Δ΄	160 €
Α.Α.Π.	160 €
Ε.Β.Ι.	65 €
Α.Ε.Δ.	10 €

Τεύχος	Έντυπη μορφή
Α.Ε.-Ε.Π.Ε.	2.250 €
Δ.Δ.Σ.	225 €
Α.Σ.Ε.Π.	70 €
Ο.Π.Κ.	-

- Το τεύχος Α.Σ.Ε.Π. (έντυπη μορφή) θα αποστέλλεται σε συνδρομητές ταχυδρομικά, με την επιβάρυνση των 70 €, ποσό το οποίο αφορά τα ταχυδρομικά έξοδα.

- Η καταβολή γίνεται σε όλες τις Δημόσιες Οικονομικές Υπηρεσίες (Δ.Ο.Υ.). Το πρωτότυπο διπλότυπο (έγγραφο αριθμ. πρωτ. 9067/28.2.2005 2η Υπηρεσία Επιτρόπου Ελεγκτικού Συνεδρίου) με φροντίδα των ενδιαφερομένων, πρέπει να αποστέλλεται ή να κατατίθεται στο Εθνικό Τυπογραφείο (Καποδιστρίου 34, Τ.Κ. 104 32 Αθήνα).
- Σημειώνεται ότι φωτοαντίγραφα διπλοτύπων, ταχυδρομικές Επιταγές για την εξόφληση της συνδρομής, δεν γίνονται δεκτά και θα επιστρέφονται.
- Οι οργανισμοί τοπικής αυτοδιοίκησης, τα νομικά πρόσωπα δημοσίου δικαίου, τα μέλη της Ένωσης Ιδιοκτητών Ημερησίου Τύπου Αθηνών και Επαρχίας, οι τηλεοπτικοί και ραδιοφωνικοί σταθμοί, η Ε.Σ.Η.Ε.Α, τα τριτοβάθμια συνδικαλιστικά όργανα και οι τριτοβάθμιες επαγγελματικές ενώσεις δικαιούνται έκπτωσης πενήντα τοις εκατό (50%) επί της ετήσιας συνδρομής.
- Το ποσό υπέρ ΤΑ.Π.Ε.Τ. (5% επί του ποσού συνδρομής), καταβάλλεται ολόκληρο (Κ.Α.Ε. 3512) και υπολογίζεται πριν την έκπτωση.
- Στην Ταχυδρομική συνδρομή του τεύχους Α.Σ.Ε.Π. δεν γίνεται έκπτωση.

Πληροφορίες για δημοσιεύματα που καταχωρίζονται στα Φ.Ε.Κ. στο τηλ.: 210 5279000.
Φωτοαντίγραφα παλαιών Φ.Ε.Κ.: τηλ.: 210 8220885.

Τα φύλλα όλων των τευχών της Εφημερίδας της Κυβερνήσεως διατίθενται δωρεάν σε ηλεκτρονική μορφή από την ιστοσελίδα του Εθνικού Τυπογραφείου (www.et.gr)

Ηλεκτρονική Διεύθυνση: http://www.et.gr - e-mail: webmaster.et@et.gr

ΟΙ ΥΠΗΡΕΣΙΕΣ ΕΞΥΠΗΡΕΤΗΣΗΣ ΠΟΛΙΤΩΝ ΛΕΙΤΟΥΡΓΟΥΝ ΚΑΘΗΜΕΡΙΝΑ ΑΠΟ 08:00 ΜΕΧΡΙ 13:30

04006111710120012

ΑΠΟ ΤΟ ΕΘΝΙΚΟ ΤΥΠΟΓΡΑΦΕΙΟ
ΚΑΠΟΔΙΣΤΡΙΟΥ 34 * ΑΘΗΝΑ 104 32 * ΤΗΛ. 210 52 79 000 * FAX 210 52 21 004