Signature Not Verified
Digitally signed by Theodoros Moumouris
Date: 2012.11.01 09:28:50 EET
Reason: Signed PDF (embedded)
Location: Athens, Ethniko Typografio

ΕΦΗΜΕΡΙΣ ΤΗΣ ΚΥΒΕΡΝΗΣΕΩΣ

ΤΗΣ ΕΛΛΗΝΙΚΗΣ ΔΗΜΟΚΡΑΤΙΑΣ

ΤΕΥΧΟΣ ΤΕΤΑΡΤΟ **Αρ. Φύλλου 632**

31 Οκτωβρίου 2012

ΑΠΟΦΑΣΕΙΣ

Αριθμ. 62372/11880

Καθορισμός ορίων αιγιαλού παραλίας στην περιοχή Βρωμολίμνη - Κορφοβούνι - Αγ. Στέφανος, Δ.Ε. Κασσωπαίων, Δήμου Κέρκυρας.

Ο ΓΕΝΙΚΟΣ ΓΡΑΜΜΑΤΕΑΣ
ΑΠΟΚΕΝΤΡΩΜΕΝΗΣ ΔΙΟΙΚΗΣΗΣ
ΠΕΛΟΠΟΝΝΗΣΟΥ, ΔΥΤΙΚΗΣ ΕΛΛΑΔΑΣ ΚΑΙ ΙΟΝΙΟΥ

Έχοντας υπόψη:

1. Τις διατάξεις του Ν. 2503/97 «Διοίκηση, Οργάνωση, Στελέχωση της Περιφέρειας, ρύθμιση θεμάτων για την Τοπική Αυτοδιοίκηση και άλλες διατάξεις», ως ισχύει.

2. Τις διατάξεις του Ν. 3200/55 «περί Διοικητικής Αποκέντρωσης», όπως τροποποιήθηκε και ισχύει.

3. Τις διατάξεις της παρ. 21 του άρθρου 46 του Ν. 3220/2004 (Φ.Ε.Κ. 15 τ.Α΄ 28-1-2004) «Μέτρα αναπτυξιακής και κοινωνικής πολιτικής - αντικειμενικοποίηση του φορολογικού ελέγχου και άλλες διατάξεις».

4. Τις διατάξεις του άρθρου 280 του Ν. 3852/2010 (ΦΕΚ Α΄/87/7-6-2010) «Νέα Αρχιτεκτονική της Αυτοδιοίκησης και της Αποκεντρωμένης Διοίκησης - Πρόγραμμα Καλλικράτης».

5. Το Π.Δ. 139/2010 (ΦΕΚ Α΄ 232/27-12-2010) «Οργανισμός της Αποκεντρωμένης Διοίκησης Πελοποννήσου, Δυτ. Ελλάδος και Ιονίου».

6. Τις διατάξεις των άρθρων 3 και 5 του Ν. 2971/2001 (ΦΕΚ 285/τ.Α΄/19-12-2001) «Περί αιγιαλού και παραλίας.»

7. Τις διατάξεις του Ν.Δ. 439/70 «Περί συμπληρώσεως των διατάξεων περί αιγιαλού».

8. Τις διατάξεις του άρθρου 113 του Ν. 3978/11 «Περί Δημοσίων Συμβάσεων,Έργων.. .θεμάτων του Υπουργείου Εθνικής Άμυνας»(ΦΕΚ 137/τ.Α΄/16-6-2011).

9. Την από 10-2-12 αίτηση της HARAXIS Π.ΑΠΟΣΤΟΛΙΔΗΣ ΚΑΙ Α.ΜΑΡΑΚΑΚΗΣ Ο.Ε. (Αφ. Πρωτ. Κ.Υ. Κέρκυρας 201/13-2-12 προς την Κτηματική Υπηρεσία Κέρκυρας καθώς επίσης και το υπ' αριθμ. 2428/6-6-2012 έγγραφο του Ταμείου Αξιοποίησης Ιδιωτικής Περιουσίας του Δημοσίου Α.Ε. για τον καθορισμό των ορίων αιγιαλού παραλίας στην περιοχή Βρωμολίμνη - Κορφοβούνι - Αγ. Στέφανος, Δ.Ε. Κασσωπαίων, Δήμου Κέρκυρας.

10. Το από τον Ιούνιο 2012 Τοπογραφικό Διάγραμμα που συντάχθηκε από τον Απόστολο Μαρακάκη, Τοπογράφο Μηχανικό, σε δύο (2) πινακίδες κλίμακας 1:500, ελεγμένο για την ακρίβεια και την τήρηση των προδιαγραφών από το Σπύρο Παπαδάτο, Τοπογράφο Μηχανικό της Κτηματικής Υπηρεσίας σύμφωνα με το άρθρο 5 παρ. 2 του Ν. 2971/01 την 19-6-2012 και θεωρημένο από τη Μαρία Αρμενιάκου Αγρ. Και Τοπογράφο Μηχανικό την ίδια ημερομηνία.

11. Το υπ' αριθμ. 201/16-2-2012 έγγραφο της Κτηματικής Υπηρεσίας Ν. Κέρκυρας προς το Γ.Ε.ΕΘ.Α. με συνημμένα αποσπάσματα χάρτη Γ.Υ.Σ. κλίμακας 1:5.000, για τη διατύπωση της γνώμης αυτού.

12. Το υπ' αριθμ. Φ. 119/173071/7-6/2012 έγγραφο του Γ.Ε.ΕΘ.Α προς την Κτηματική Υπηρεσία Ν. Κέρκυρας σύμφωνα με το οποίο, το Γ.Ε.ΕΘ.Α., από πλευράς αρμοδιοτήτων του, όπως αυτές απορρέουν από το άρθρο 17 του Ν. 2971/2001, δεν έχει αντίρρηση για τη συνέχιση της διαδικασίας καθορισμού αιγιαλού - παραλίας και τυχόν υπάρχοντος παλαιού αιγιαλού στην εν λόγω περιοχή.

13. Την από 19-6-2012 Έκθεση της Επιτροπής Αιγιαλού παραλίας για τον καθορισμό των ορίων αιγιαλού και παραλίας στη περιοχή Βρωμολίμνη - Κορφοβούνι - Αγ. Στέφανος, Δ.Ε. Κασσωπαίων, Δήμου Κέρκυρας.

14. Το υπ' αριθμ. Κ.Υ. 989/6-7-2012 Έγγραφο της Κτηματικής Υπηρεσίας Κέρκυρας προς την Αποκεντρωμένη Διοίκηση Πελοποννήσου Δυτ. Ελλάδας και Ιονίου για έκδοση της σχετικής Απόφασης, αποφασίζουμε:

Επικυρώνουμε την 19-6-2012 έκθεση της Επιτροπής καθορισμού ορίων αιγιαλού και παραλίας για τον καθορισμό των ορίων αιγιαλού και παραλίας στην περιοχή Βρωμολίμνη - Κορφοβούνι - Αγ. Στέφανος, Δ.Ε. Κασσωπαίων, Δήμου Κέρκυρας, καθώς επίσης και το από τον Ιούνιο 2012 Τοπογραφικό Διάγραμμα που συντάχθηκε από τον Απόστολο Μαρακάκη, Τοπογράφο Μηχανικό, σε δύο (2) πινακίδες κλίμακας 1:500, ελεγμένο για την ακρίβεια και την τήρηση των προδιαγραφών από το Σπύρο Παπαδάτο, Τοπογράφο Μηχανικό της Κτηματικής Υπηρεσίας σύμφωνα με το άρθρο 5 παρ. 2 του Ν. 2971/01 την 19-6-2012 και θεωρημένο από τη Μαρία Αρμενιάκου Αγρ. Και Τοπογράφο Μηχανικό την ίδια ημερομηνία, ως εξής:

1. Την οριακή γραμμή του αιγιαλού με κόκκινη συνεχή πολυγωνική γραμμή, με στοιχεία 1,2,3,...38,39, Κ1 (έχει καθορισθεί με την υπ' αριθμ. 1026546/2294/Β0010/15-5-2000 απόφαση Υπουργού Οικονομικών ΦΕΚ 444/τ.Δ΄/13-6-2001) της οποίας οι κορυφές εξασφαλίζονται από το Κρατικό Τριγωνομετρικό Δίκτυο.

2. Την οριακή γραμμή της παραλίας με κίτρινη συνεχή πολυγωνική γραμμή 1',2',3',...38',39',Π1, παράλληλη της γραμμής αιγιαλού και σε απόσταση 10 μέτρων από αυτήν, της οποίας οι κορυφές εξασφαλίζονται από κρατικό τριγωνομετρικό δίκτυο.

- Δεν υφίσταται οριογραμμή παλαιού αιγιαλού.
- Δεν υπάρχουν κατασκευές στη ζώνη της παραλίας.

Η απόφαση αυτή με την Έκθεση της Επιτροπής καθορισμού ορίων αιγιαλού παραλίας και το Τοπογραφικό Διάγραμμα να δημοσιευθούν στην Εφημερίδα της Κυβερνήσεως.

Πάτρα, 17 Οκτωβρίου 2012

Ο Γενικός Γραμματέας Αποκεντρωμένης Διοίκησης
ΕΜΜΑΝΟΥΗΛ Α. ΑΓΓΕΛΑΚΑΣ

ΕΚΘΕΣΗ ΕΠΙΤΡΟΠΗΣ
ΚΑΘΟΡΙΣΜΟΥ ΤΩΝ ΟΡΙΩΝ ΑΙΓΙΑΛΟΥ ΚΑΙ ΠΑΡΑΛΙΑΣ

Για τον καθορισμό των ορίων του αιγιαλού και της παραλίας στην περιοχή «Βρωμόλιμνη» - «Κορφοβούνι» - «Αγ. Στέφανος», Δ.Ε. Κασσωπαίων, Δήμου Κέρκυρας

Στην Κέρκυρα σήμερα 19-6-2012 οι υπογεγραμμένοι:

1. Μαρία Αρμενιάκου, Προϊσταμένη της Κτηματικής Υπηρεσίας, ως πρόεδρος (παρούσα)
2. Σπύρος Παπαδάτος, μηχανικός της Κτηματικής Υπηρεσίας (παρών)
3. Σπύρος Κοντομάρης, Κεντρικός Λιμενάρχης Κέρκυρας (απών)
4. Αλέκος Χονδρογιάννης, Προϊστάμενος του τμήματος Πολεοδομίας της Δ/νσης Τεχνικών Υπηρεσιών Δήμου Κέρκυρας (παρών)
5. Ιωσηφίνα Βούρβαχη, Προϊσταμένη της Γενικής Δ/νσης Χωροταξικής και Περιβαλλοντικής Πολιτικής - Δ/νσης ΠΕ.ΧΩ.ΣΧΕ. Ιονίου της Αποκεντρωμένης Διοίκησης Πελοποννήσου, Δυτικής Ελλάδος και Ιονίου (απούσα)

που αποτελούν την επιτροπή του άρθρου 3 του Ν. 2971/19.12.01 μετά την υπ' αριθμ. ΚΥ/866/14-6-2012 πρόσκληση του προέδρου, πραγματοποιήσαμε αυτοψία στην προαναφερόμενη περιοχή την ίδια μέρα.

Λαβόντες υπ' όψιν:

1. Την από 13-2-2012 αίτηση της ενδιαφερόμενης, «HARAXIS Π. ΑΠΟΣΤΟΛΙΔΗΣ - Α. ΜΑΡΑΚΑΚΗΣ Ο.Ε.», καθώς και την υπ' αριθμ. 2428/6-6-2012 αίτηση του Ταμείου Αξιοποίησης Ιδιωτικής Περιουσίας του Δημοσίου Α.Ε., με την οποίαν ζητείται ο καθορισμός των ορίων αιγιαλού και παραλίας στην περιοχή «Βρωμόλιμνη» - «Κορφοβούνι» - «Αγ. Στέφανος», της δημοτικής ενότητας Κασσωπαίων, Δήμου Κέρκυρας μαζί με το από Ιούνιο 2012 τοπογραφικό διάγραμμα που συντάχθηκε από τον Απόστολο Μαρακάκη, Τοπογράφο Μηχανικό, σε δυο (2) πινακίδες κλίμακας 1:500, ελεγμένο για την ακρίβεια και την τήρηση των προδιαγραφών από τον Σπύρο Παπαδάτο Τοπογράφο Μηχανικό της Κτηματικής Υπηρεσίας σύμφωνα με το άρθρο 5 παρ. 2 του Ν. 2971/19.12.01 την 19-6-2012 και θεωρημένο από τη Μαρία Αρμενιάκου Αγρ. και Τοπογράφο Μηχανικό την ίδια ημερομηνία.

2. Το άρθρο 23 του Ν. 1337/83 και το Π.Δ. 12-3-83 (ΦΕΚ 33Α΄/14-3-83) «περί προστασίας των ακτών».

3. Τις διατάξεις του Ν. 2971/19.12.01 όπως ψηφίστηκε καθώς επίσης τη σχετική Δικαστηριακή και Διοικητική Νομολογία.

4. Το υπ' αριθμ. Σ.2636 Φ.119/173071/7-6-2012 έγγραφο του ΓΕΕΘΑ.

5. Τα στοιχεία καθορισμού αιγιαλού και παραλίας που προβλέπονται από το άρθρο 9 του Ν. 2971/19.12.01 και ειδικότερα:

α) Τη γεωμορφολογία του εδάφους για την οποία αναλυτικά αναφέρεται ότι:

1. Η μορφολογία της ακτής συνίσταται από βραχώδη πρανή με μεγάλη κλίση και ύψη στέψης που κυμαίνονται από 1,00 μ. έως και 5,00 μ. καθώς και από χαλαρά ιζήματα (άμμος) που έχουν προκύψει από την αποσάθρωση - διάβρωση των μητρικών πετρωμάτων της ακτής.

2. Της ακτής συνέχονται εκτάσεις ημιορεινές, με εδάφη πετρώδη, εκτός σχεδίου δόμησης, αδόμητες.

3. Το φυσικό όριο βλάστησης συνίσταται από ηψηλή και θαμνώδη φυσική βλάστηση καθώς και δένδρα, κυπαρίσσια κ.λπ.

β) Το γεγονός ότι στην περιοχή δεν εντοπίστηκαν. παράκτιοι φυσικοί πόροι.

γ) Τα πορίσματα από την εκτίμηση των μετεωρολογικών στοιχείων της περιοχής, ήτοι το γεγονός ότι η περιοχή προσβάλλεται από βόρειους, ανατολικούς και νότιους ανέμους έντασης μέχρι 7Β.

δ) Τη μορφολογία του πυθμένα ο οποίος συνίσταται από πετρώδη σύσταση με μικρά βάθη κοντά στην ακτή.

ε) Τον τομέα ανάπτυξης κυματισμού σε σχέση με το μέτωπο της ακτής.

στ) Την ύπαρξη καταγεγραμμένων δημοσίων κτημάτων, αγροτικών και δασικών, που βρίσκονται σε άμεση γειτνίαση με τη παράκτια ζώνη.

η) Τη μη ύπαρξη υφιστάμενου κτηματολογίου.

ι) Την μη ύπαρξη ευπαθών οικοσυστημάτων και προστατευόμενων περιοχών, αποφασίζει:

Καθορίζει πάνω στο τοπογραφικό διάγραμμα:

α) Την οριακή γραμμή του αιγιαλού με κόκκινη συνεχή πολυγωνική γραμμή, με στοιχεία: 1, 2, 3,..., 37, 38, Κ1 (έχει καθορισθεί με την υπ' αριθμ. 1026546/2294/Β0010/ 15-5-2000 απόφαση Υπουργού Οικονομικών (ΦΕΚ 444/τ.Δ΄/13-6-2001), της οποίας οι κορυφές εξασφαλίζονται από το κρατικό τριγωνομετρικό δίκτυο με τις ακόλουθες συντεταγμένες:

α/α	Χ	Υ
1	153325.78	4409699.17
2	153297.92	4409699.52
3	153271.12	4409691.19
4	153260.92	4409677.82
5	153230.45	4409678.03
6	153199.08	4409668.19
7	153184.24	4409670.45
8	153172.97	4409741.74
9	153196.44	4409780.61
10	153201.72	4409820.20
11	153232.13	4409854.73
12	153230.27	4409894.87
13	153216.87	4409922.32
14	153231.99	4409967.01
15	153279.49	4409988.76
16	153291.51	4409997.43
17	153322.14	4410001,04
18	153351.78	4409997.29

19	153355.73	4410032.47
20	153348.72	4410081.42
21	153331.14	4410116.28
22	153303.45	4410143.82
23	153290.87	4410155.15
24	153281.49	4410169.31
25	153262.05	4410186.14
26	153259.43	4410195.01
27	153269.17	4410226.85
28	153278.35	4410234.38
29	153302.32	4410234.73
30	153332.03	4410237.70
31	153403.99	4410229.00
32	153443.91	4410237.95
33	153459.84	4410266.31
34	153465.37	4410286.31
35	153493.44	4410354.23
36	153505.50	4410367.68
37	153526.10	4410406.10
38	153475.46	4410406.20
Κ1	153470.63	4410396.10

β) Την οριογραμμή της παραλίας με συνεχή κίτρινη πολυγωνική γραμμή με στοιχεία: 1', 2', 3', ..., 38', 39', Π1, παράλληλη της γραμμής αιγιαλού και σε απόσταση 10 μ. από αυτήν, της οποίας οι κορυφές εξασφαλίζονται από το κρατικό τριγωνομετρικό δίκτυο με τις ακόλουθες συντεταγμένες:

α/α	Χ	Υ
1'	153325.66	4409689.17
2'	153299.38	4409689.50
3'	153277.13	4409682.59
4'	153265.84	4409667.79
5'	153231.95	4409668.02
6'	153199.86	4409657.96
7'	153175.51	4409661.67
8'	153162.52	4409743.78
9'	153186.80	4409784.00
10'	153192.21	4409824.54
11'	153221.96	4409858.31
12'	153220.38	4409892,34
13'	153206.08	4409921.63
14'	153223.90	4409974.31
15'	153274.44	4409997.44
16'	153287.76	4410007.06
17'	153322.18	4410011.12
18'	153342.97	4410008.49
19'	153345.65	4410032.31
20'	153339.06	4410078.38
21'	153322.94	4410110.33
22'	153296.57	4410136.55
23'	153283.23	4410148.57
24'	153273.91	4410162.64
25'	153253.29	4410180.50
26'	153248.99	4410195.06
27'	153260.50	4410232.66
28'	153274.71	4410244.33
29'	153301.75	4410244.73
30'	153332.14	4410247,76
31'	153403.48	4410239.14
32'	153437.37	4410246.74
33'	153450.52	4410270.15
34'	153455.89	4410289.57
35'	153484.85	4410359.63
36'	153497.26	4410373.47
37'	153509.41	4410396.13
38'	153481.76	4410396.18
39'	153476.82	4410385.87
Π1	153470.27	4410386.11

γ) Δεν υφίσταται οριογραμμή παλαιού αιγιαλού.

δ) Δεν υπάρχουν κατασκευές στη ζώνη της παραλίας.

Κέρκυρα, 19 Ιουνίου 2012

Η Επιτροπή
ΜΑΡΙΑ ΑΡΜΕΝΙΑΚΟΥ
ΣΠΥΡΟΣ ΠΑΠΑΔΑΤΟΣ
ΣΠΥΡΟΣ ΚΟΝΤΟΜΑΡΗΣ
ΑΛΕΚΟΣ ΧΟΝΔΡΟΓΙΑΝΝΗΣ
ΙΩΣΗΦΙΝΑ ΒΟΥΡΒΑΧΗ

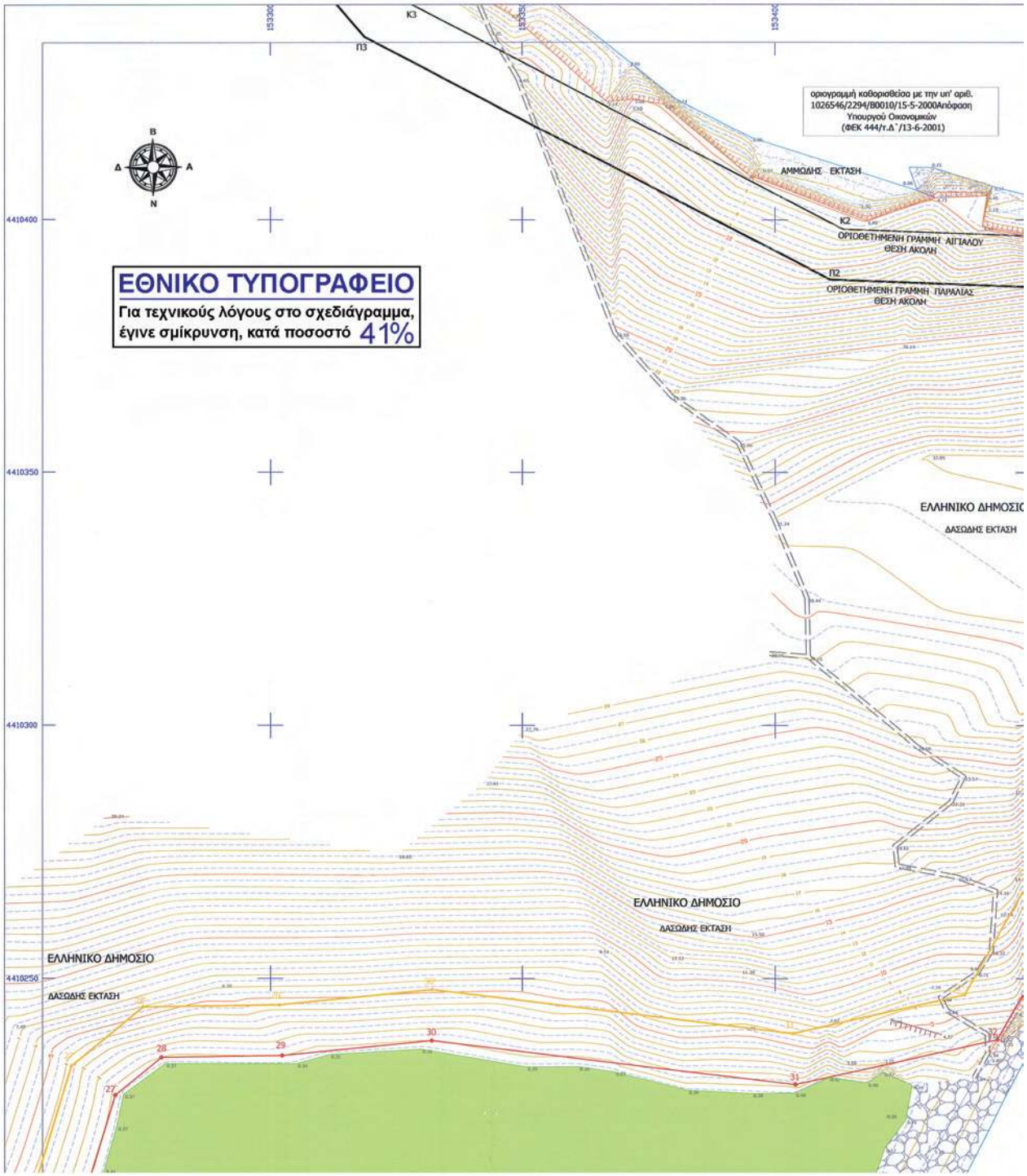
ΕΘΝΙΚΟ ΤΥΠΟΓΡΑΦΕΙΟ
Για τεχνικούς λόγους στο σχεδιάγραμμα, έγινε σμίκρυνση, κατά ποσοστό 41%
οριογραμμή καθορισθείσα με την υπ' αριθ. 1026546/2294/Β0010/15-5-2000Απόφαση Υπουργού Οικονομικών (ΦΕΚ 444/τ.Δ'/13-6-2001)
ΑΜΜΩΔΗΣ ΕΚΤΑΣΗ
ΟΡΙΟΘΕΤΗΜΕΝΗ ΓΡΑΜΜΗ ΑΙΓΙΑΛΟΥ ΘΕΣΗ ΑΚΟΛΗ
ΟΡΙΟΘΕΤΗΜΕΝΗ ΓΡΑΜΜΗ ΠΑΡΑΛΙΑΣ ΘΕΣΗ ΑΚΟΛΗ
ΕΛΛΗΝΙΚΟ ΔΗΜΟΣΙΟ
ΔΑΣΩΔΗΣ ΕΚΤΑΣΗ
ΕΛΛΗΝΙΚΟ ΔΗΜΟΣΙΟ
ΔΑΣΩΔΗΣ ΕΚΤΑΣΗ
ΕΛΛΗΝΙΚΟ ΔΗΜΟΣΙΟ
ΔΑΣΩΔΗΣ ΕΚΤΑΣΗ
Κ2
Κ3
Π2
Π3
4410400
4410350
4410300
4410250

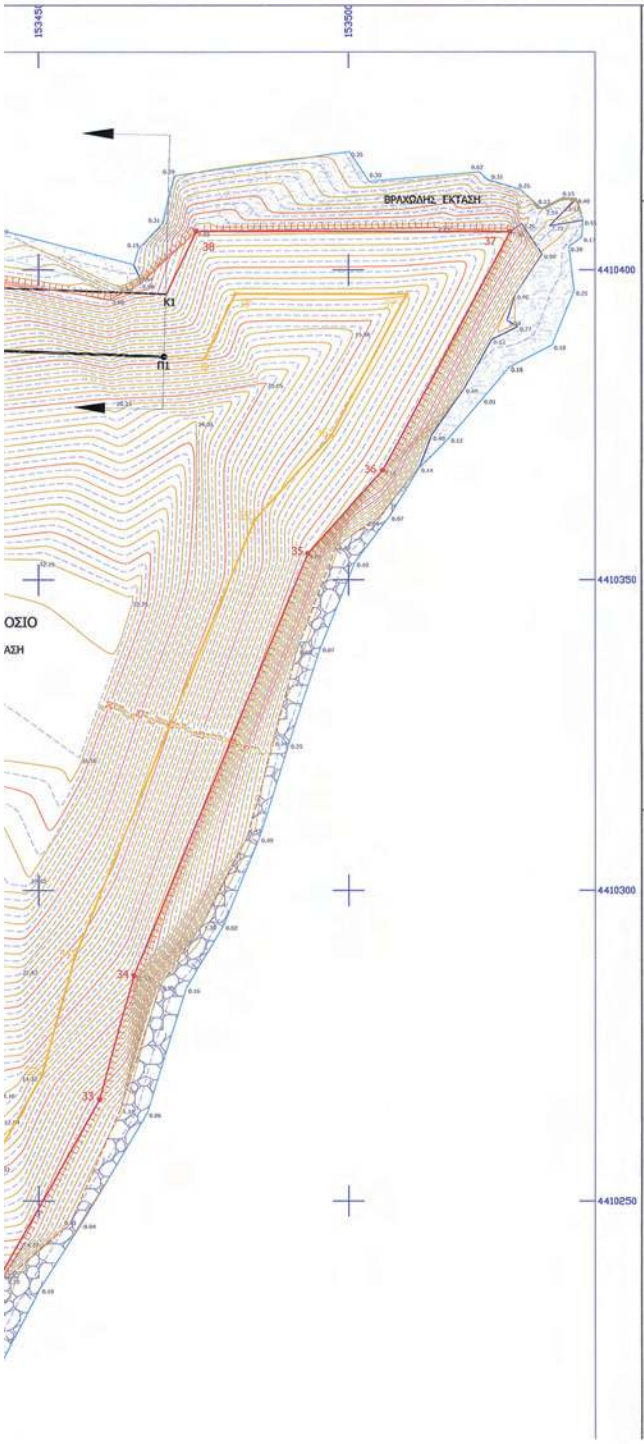

ΠΑΡΑΡΤΗΜΑ

1. Για την σύνταξη του διαγράμματος πραγματοποιήθηκε ένταξη στο Ελληνικό Γεωδαιτικό Σύστημα Αναφοράς ΕΓΣΑ 87 με χρήση γεωδαιτικών GPS υψηλής ακρίβειας (L1 L2 Promark100 Maggelan- Ashtech antenna) με τη μέθοδο του στατικού εντοπισμού και χρήση του Τριγωνομετρικού σημείου της ΓΥΣ Φρούριο Κασσιώπης και του συστήματος HEPOS της ΚΤΗΜΑΤΟΛΟΓΙΟ Α.Ε. Έγινε χρήση και συστήματος RTK GPS L1 L2.
2. Για την ίδρυση του υψομετρικού δικτύου χρησιμοποιήθηκε ως υψομετρική αφετηρία το τριγωνομετρικό του κρατικού Δικτύου ΓΥΣ Φρούριο Κασσιώπης με ορθομετρικό υψόμετρο Η= 48,52 μ επί βάθρου ύψους Η=1,22 μ.
3. Η γραμμή αιγιαλού και παραλίας στα βόρεια της έκτασης είναι σύμφωνη με το ΦΕΚ 444/13-6-2001.
4. Τα όρια των ιδιοκτησιών επί του διαγράμματος είναι σύμφωνα με το από Μαΐου 2000 τοπογραφικό διάγραμμα του πολιτικού μηχανικού Νίκου Καλοδίκη.

ΑΠΟΣΠΑΣΜΑ ΦΥΛΛΟΥ ΧΑΡΤΗ Γ.Υ.Σ. ΝΥΜΦΑΙ
ΚΛΙΜΑΚΑ 1:50.000

ΑΠΟΣΠΑΣΜΑ ΦΥΛΛΟΥ ΧΑΡΤΗ Γ.Υ.Σ.
ΑΡΙΘΜΟΣ ΦΥΛΛΩΝ 4077-1, 4077-3
ΚΛΙΜΑΚΑ 1:5000

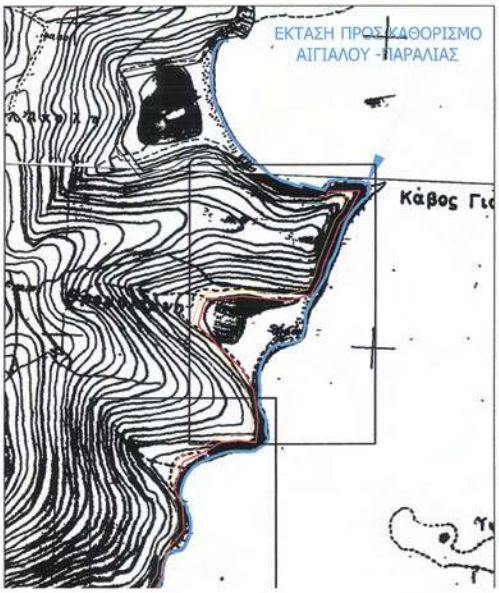

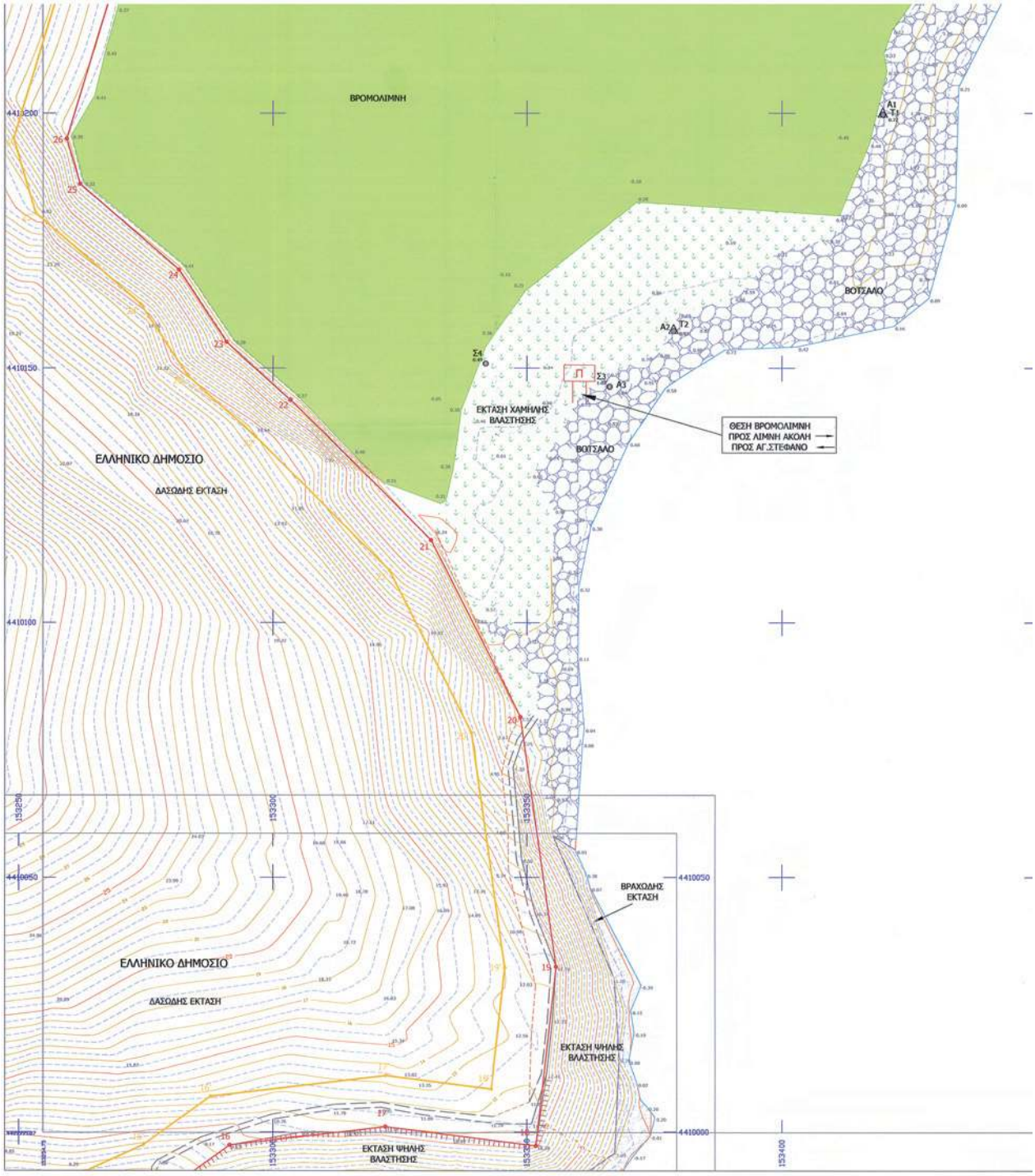
ΒΡΟΜΟΛΙΜΝΗ
ΒΟΤΣΑΛΟ
ΕΚΤΑΣΗ ΧΑΜΗΛΗΣ ΒΛΑΣΤΗΣΗΣ
ΘΕΣΗ ΒΡΟΜΟΛΙΜΝΗ
ΠΡΟΣ ΛΙΜΝΗ ΑΚΟΛΗ
ΠΡΟΣ ΑΓ.ΣΤΕΦΑΝΟ
ΕΛΛΗΝΙΚΟ ΔΗΜΟΣΙΟ
ΔΑΣΩΔΗΣ ΕΚΤΑΣΗ
ΒΡΑΧΩΔΗΣ ΕΚΤΑΣΗ
ΕΚΤΑΣΗ ΨΗΛΗΣ ΒΛΑΣΤΗΣΗΣ
4410200
4410150
4410100
4410050
4410000
153250
153300
153350
153400

4410200

ΣΥΝΤΕΤΑΓΜΕΝΕΣ ΚΟΡΥΦΩΝ ΑΙΓΙΑΛΟΥ ΣΕ ΕΓΣΑ 87			ΣΥΝΤΕΤΑΓΜΕΝΕΣ ΚΟΡΥΦΩΝ ΠΑΡΑΛΙΑΣ ΣΕ ΕΓΣΑ 87			ΣΥΝΤΕΤΑΓΜΕΝΕΣ ΤΟΠΟΣΤΑΘΕΡΩΝ-ΟΡΟΣΗΜΩΝ ΣΕ ΕΓΣΑ 87		
1	X=153325.78	Y=4409699.17	1'	X=153325.66	Y=4409689.17	A1	X=153419.791	Y=4410199.754
2	X=153297.92	Y=4409699.52	2'	X=153299.38	Y=4409689.50	A2	X=153378.821	Y=4410157.299
3	X=153271.12	Y=4409691.19	3'	X=153277.13	Y=4409682.59	A3	X=153366.229	Y= 4410146.407
4	X=153260.92	Y=4409677.82	4'	X=153265.84	Y=4409667.79	A4	X=153237.840	Y=4409947.186
5	X=153230.45	Y=4409678.03	5'	X=153231.95	Y=4409668.02	A5	X=153228.261	Y= 4409928.977
6	X=153199.08	Y=4409668.19	6'	X=153199.86	Y=4409657.96	A6	X=153184.563	Y=4409736.413
7	X=153184.24	Y=4409670.45	7'	X=153175.51	Y=4409661.67	A7	X=153202.735	Y= 4409697.874
8	X=153172.97	Y=4409741.74	8'	X=153162.52	Y=4409743.78	A8	X=153213.390	Y= 4409686.860
9	X=153196.44	Y=4409780.61	9'	X=153186.80	Y=4409784.00			
10	X=153201.72	Y=4409820.20	10'	X=153192.21	Y=4409824.54			
11	X=153232.13	Y=4409854.73	11'	X=153221.96	Y=4409858.31			
12	X=153230.27	Y=4409894.87	12'	X=153220.38	Y=4409892.34			
13	X=153216.87	Y=4409922.32	13'	X=153206.08	Y=4409921.63			
14	X=153231.99	Y=4409967.01	14'	X=153223.90	Y=4409974.31			
15	X=153279.49	Y=4409988.76	15'	X=153274.44	Y=4409997.44			
16	X=153291.51	Y=4409997.43	16'	X=153287.76	Y=4410007.06			
17	X=153322.14	Y=4410001.04	17'	X=153322.18	Y=4410011.12			
18	X=153351.78	Y=4409997.29	18'	X=153342.97	Y=4410008.49			
19	X=153355.73	Y=4410032.47	19'	X=153345.65	Y=4410032.31			
20	X=153348.72	Y=4410081.42	20'	X=153339.06	Y=4410078.38			
21	X=153331.14	Y=4410116.28	21'	X=153322.94	Y=4410110.33			
22	X=153303.45	Y=4410143.82	22'	X=153296.57	Y=4410136.55			
23	X=153290.87	Y=4410155.15	23'	X=153283.23	Y=4410148.57			
24	X=153281.49	Y=4410169.31	24'	X=153273.91	Y=4410162.64			
25	X=153262.05	Y=4410186.14	25'	X=153253.29	Y=4410180.50			
26	X=153259.43	Y=4410195.01	26'	X=153248.99	Y=4410195.06			
27	X=153269.17	Y=4410226.85	27'	X=153260.50	Y=4410232.66			
28	X=153278.35	Y=4410234.38	28'	X=153274.71	Y=4410244.33			
29	X=153302.32	Y=4410234.73	29'	X=153301.75	Y=4410244.73			
30	X=153332.03	Y=4410237.70	30'	X=153332.14	Y=4410247.76			
31	X=153403.99	Y=4410229.00	31'	X=153403.48	Y=4410239.14			
32	X=153443.91	Y=4410237.95	32'	X=153437.37	Y=4410246.74			
33	X=153459.84	Y=4410266.31	33'	X=153450.52	Y=4410270.15			
34	X=153465.37	Y=4410286.31	34'	X=153455.89	Y=4410289.57			
35	X=153493.44	Y=4410354.23	35'	X=153484.85	Y=4410359.63			
36	X=153505.50	Y=4410367.68	36'	X=153497.26	Y=4410373.47			
37	X=153526.10	Y=4410406.10	37'	X=153509.41	Y=4410396.13			
38	X=153475.46	Y=4410406.20	38'	X=153481.76	Y=4410396.18			
K1	X=153470.63	Y=4410396.10	39'	X=153476.82	Y=4410385.87			
			Π1	X=153470.27	Y=4410386.11			

ΣΥΝΤΕΤΑΓΜΕΝΕΣ ΤΡΙΓΩΝΟΜΕΤΡΙΚΩΝ-ΣΤΑΣΕΩΝ ΣΕ ΕΓΣΑ 87		
T1	X=153419.791	Y=4410199.754
T2	X=153378.821	Y=4410157.299
270012	X=150469.131	Y=4412282.652
Σ3	X=153366.229	Y=4410146.407
Σ4	X=153341.820	Y= 4410150.962
Σ14	X=153213.390	Y=4409686.860
Σ15	X=153202.735	Y=4409697.874

ΥΠΟΜΝΗΜΑ

ΓΡΑΜΜΗ ΠΑΡΑΛΙΑΣ	Π	ΠΙΝΑΚΙΔΑ ΣΗΜΑΝΣΗΣ
ΓΡΑΜΜΗ ΑΙΓΙΑΛΟΥ	₀Σν	ΣΤΑΣΕΙΣ
ΒΡΑΧΩΔΗΣ ΕΚΤΑΣΗ	ΔΤν	ΤΡΙΓΩΝΟΜΕΤΡΙΚΑ
ΧΑΜΗΛΗ ΒΛΑΣΤΗΣΗ	₀Κν	ΤΟΠΟΣΤΑΘΕΡΑ-ΟΡΟΣΗΜΑ
ΑΜΜΟΣ	0.06	ΥΨΟΜΕΤΡΑ
ΒΟΤΣΑΛΟ		ΟΡΙΟ ΙΔΙΟΚΤΗΣΙΑΣ
ΑΚΤΟΓΡΑΜΜΗ		ΚΥΡΙΑ ΙΣΟΥΨΗΣ
ΜΟΝΟΠΑΤΙ		ΔΕΥΤΕΡΑ ΙΣΟΥΨΗΣ
ΦΡΥΔΙ ΠΡΑΝΟΥΣ		ΒΟΗΘΗΤΙΚΗ ΙΣΟΥΨΗΣ
ΠΟΔΙ ΠΡΑΝΟΥΣ		

153450



ΚΑΤΑΝΟΜΗ ΠΙΝΑΚΙΔΩΝ

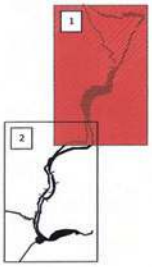

ΤΟΠΟΓΡΑΦΙΚΟ ΔΙΑΓΡΑΜΜΑ

ΚΑΘΟΡΙΣΜΟΥ ΟΡΙΟΓΡΑΜΜΗΣ ΑΙΓΙΑΛΟΥ ΚΑΙ ΠΑΡΑΛΙΑΣ

ΠΕΡΙΟΧΗ : ΒΡΩΜΟΛΙΜΝΗ - ΚΟΡΦΟΒΟΥΝΙ - ΑΓ. ΣΤΕΦΑΝΟΣ
ΔΗΜΟΣ : ΚΕΡΚΥΡΑΣ
ΕΝΔΙΑΦΕΡΟΜΕΝΟΣ : ΕΛΛΗΝΙΚΟ ΔΗΜΟΣΙΟ - ΤΑΜΕΙΟ ΑΞΙΟΠΟΙΗΣΗΣ ΙΔΙΩΤΙΚΗΣ ΠΕΡΙΟΥΣΙΑΣ ΤΟΥ ΔΗΜΟΣΙΟΥ Α.Ε.

ΣΦΡΑΓΙΔΑ

HARAXIS Π. ΑΠΟΣΤΟΛΙΔΗΣ - Α. ΜΑΡΑΚΑΚΗΣ Ο.Ε.
ΜΕΛΕΤΕΣ - ΤΟΠΟΓΡΑΦΙΚΕΣ ΕΦΑΡΜΟΓΕΣ
ΜΠΟΥΜΠΟΥΛΙΝΑΣ 1 - ΠΑΛΛΗΝΗ
ΑΦΜ: 998027254 - ΔΟΥ: ΠΑΛΛΗΝΗΣ
ΤΗΛ.: 210 6689033 - www.heraxis.net

ΥΠΟΓΡΑΦΗ

ΑΠΟΣΤΟΛΟΣ Π. ΜΑΡΑΚΑΚΗΣ
ΤΟΠΟΓΡΑΦΟΣ ΜΗΧΑΝΙΚΟΣ Ε.Μ.Π.
ΜΕΛΟΣ Τ.Ε.Ε. ΑΡΙΘΜΟΣ ΜΗΤΡΩΟΥ 19418
ΑΦΜ: 075235201 - ΔΟΥ: Β' ΚΑΛΛΙΘΕΑΣ
ΣΠΑΡΤΗΣ 90 ΚΑΛΛΙΘΕΑ ΤΗΛ: 210 9589562

ΥΠΟΜΝΗΜΑ ΕΠΙΤΡΟΠΗΣ ΚΑΘΟΡΙΣΜΟΥ ΟΡΙΩΝ ΑΙΓΙΑΛΟΥ ΚΑΙ ΠΑΡΑΛΙΑΣ

κόκκινη γραμμή - οριογραμμή αιγιαλού
κίτρινη γραμμή - οριογραμμή παραλίας

Το παρόν τοπογραφικό διάγραμμα συνοδεύει την από 19-6-2012 έκθεση της επιτροπής καθορισμού ορίων αιγιαλού και παραλίας (άρθρο 3 Ν.2971/2001).
Οι κορυφογραμμές εξασφαλίζονται όπως σημειώνεται στο διάγραμμα από το κρατικό τριγωνομετρικό δίκτυο
Καθορίζεται ζώνη παραλίας πλάτους 10 μ. για εξυπηρέτηση των σκοπών της παρ. 1 του άρθρου 7 του Ν.2971/2001
Η επιτροπή διαπίστωσε ότι δεν υφίσταται παλαιός αιγιαλός.
Δεν υπάρχουν κτίσματα στη ζώνη παραλίας

ΕΛΕΓΧΟΣ	ΜΗΧΑΝΙΚΟΣ ΚΤΗΜΑΤΙΚΗΣ ΥΠΗΡΕΣΙΑΣ ΣΠΥΡΟΣ ΠΑΠΑΔΑΤΟΣ ΤΕΧΝ. ΤΟΠΟΓΡΑΦΟΣ ΜΗΧΑΝΙΚΟΣ ΤΕ	ΗΜΕΡ/ΝΙΑ 19-6-2012 ΥΠΟΓΡΑΦΗ	
ΘΕΩΡΗΣΗ	ΜΗΧΑΝΙΚΟΣ ΚΤΗΜΑΤΙΚΗΣ ΥΠΗΡΕΣΙΑΣ	ΗΜΕΡ/ΝΙΑ 19-6-2012 ΥΠΟΓΡΑΦΗ ΜΑΡΙΑ ΑΡΜΕΝΙΑΚΟΥ ΑΓΡ. ΤΟΠΟΓΡΑΦΟΣ ΜΗΧΑΝΙΚΟΣ ΠΕ	
ΚΛΙΜΑΚΑ ΑΠΟΤΥΠΩΣΗΣ	1:500		
ΑΡΙΘΜΟΣ ΣΧΕΔΙΟΥ	1/2		

Η ΕΠΙΤΡΟΠΗ

Η ΠΡΟΕΔΡΟΣ ΠΡΙΝΗ ΚΤΗΜΑΤΙΚΗΣ ΥΠΗΡΕΣΙΑΣ	ΜΗΧΑΝΙΚΟΣ ΚΤΗΜΑΤΙΚΗΣ ΥΠΗΡΕΣΙΑΣ	ΛΙΜΕΝΑΡΧΗΣ	ΠΡΟΪΣΤΑΜΕΝΟΣ ΠΟΛΕΟΔΟΜΙΚΗΣ ΔΗΛΩΣΗΣ ΤΕΧΝΙΚΩΝ ΥΠΗΡΕΣΙΩΝ ΔΗΜΟΥ ΚΕΡΚΥΡΑΣ	Τ.ΣΧΕ.
ΜΑΡΙΑ ΑΡΜΕΝΙΑΚΟΥ ΑΓΡ. ΤΟΠΟΓΡΑΦΟΣ ΜΗΧΑΝΙΚΟΣ ΠΕ	ΣΠΥΡΟΣ ΠΑΠΑΔΑΤΟΣ ΤΕΧΝ. ΤΟΠΟΓΡΑΦΟΣ ΜΗΧΑΝΙΚΟΣ ΤΕ		ΕΜΜΑΝΟΥΗΛ ΠΑΠΑΔΑΚΑΣ	

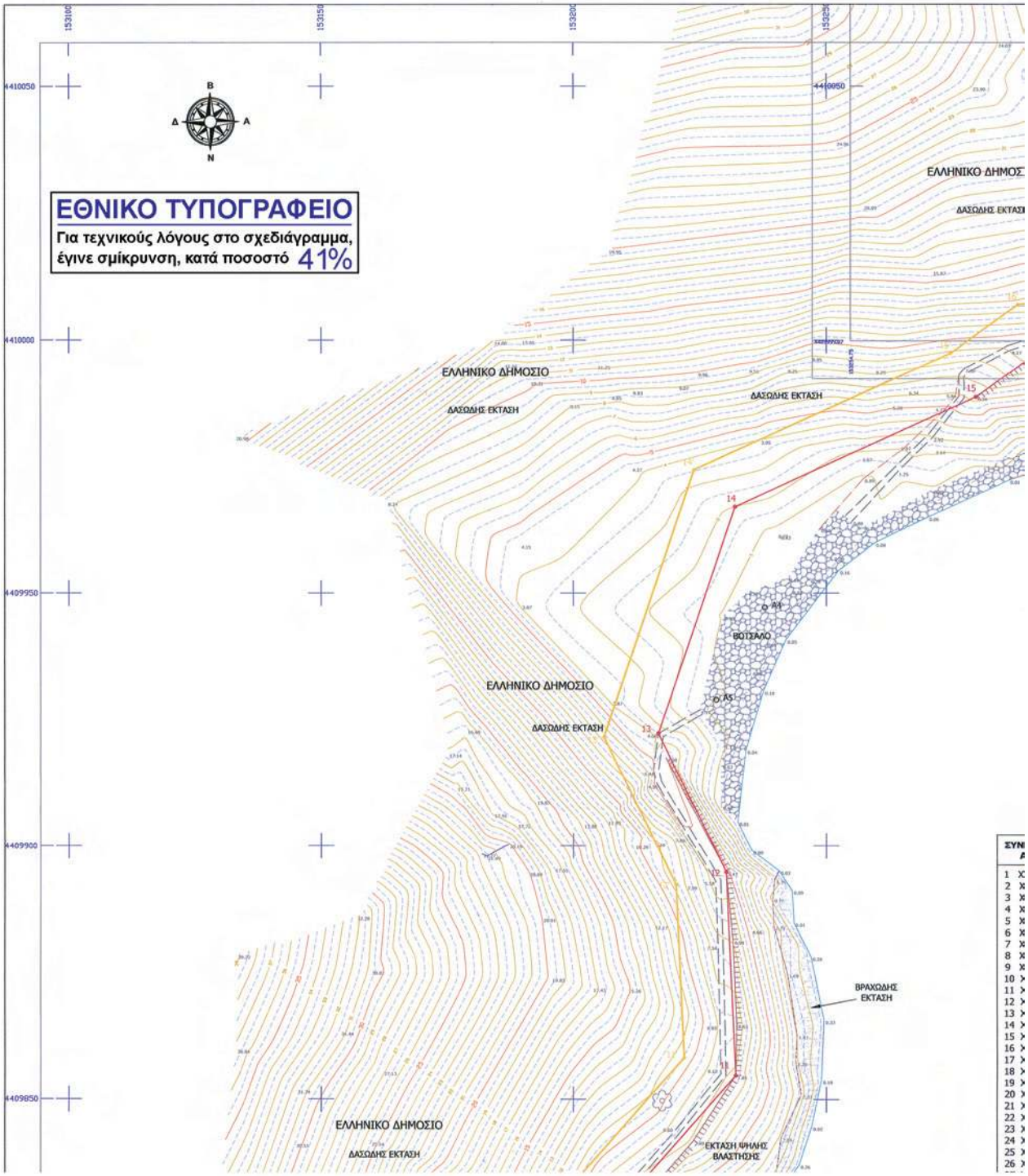
ΕΘΝΙΚΟ ΤΥΠΟΓΡΑΦΕΙΟ
Για τεχνικούς λόγους στο σχεδιάγραμμα, έγινε σμίκρυνση, κατά ποσοστό 41%
ΕΛΛΗΝΙΚΟ ΔΗΜΟΣΙΟ
ΔΑΣΩΔΗΣ ΕΚΤΑΣΗ
ΒΟΤΣΑΛΟ
ΒΡΑΧΩΔΗΣ ΕΚΤΑΣΗ
ΕΚΤΑΣΗ ΨΗΛΗΣ ΒΛΑΣΤΗΣΗΣ

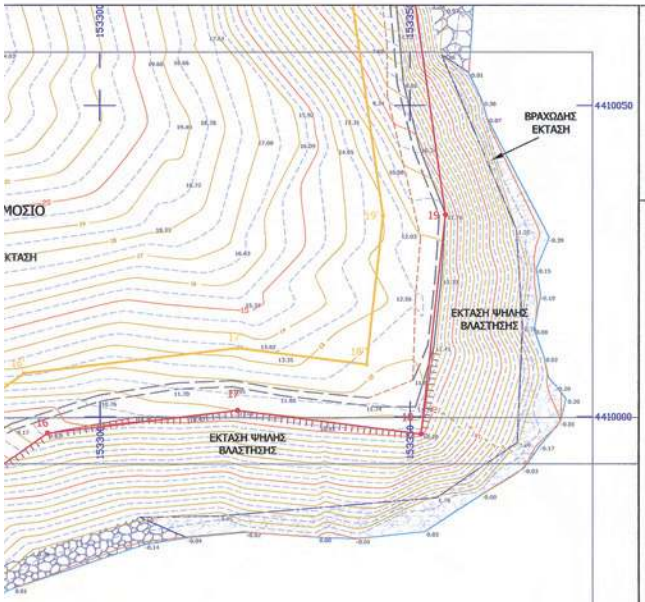

ΠΑΡΑΡΤΗΜΑ

1. Για την σύνταξη του διαγράμματος πραγματοποιήθηκε έντοξη στο Ελληνικό Γεωδαιτικό Σύστημα Αναφοράς ΕΓΣΑ 87 με χρήση γεωδαιτικών GPS υψηλής ακρίβειας (L1 L2 Promark100 Maggelan- Ashtech antenna) με τη μέθοδο του στατικού εντοπισμού και χρήση του Τριγωνομετρικού σημείου της ΓΥΣ Φρούριο Κασσιώπης και του συστήματος HEPOS της ΚΤΗΜΑΤΟΛΟΓΙΟ Α.Ε. Έγινε χρήση και συστήματος RTK GPS L1 L2.
2. Για την ίδρυση του υψομετρικού δικτύου χρησιμοποιήθηκε ως υψομετρική αφετηρία το τριγωνομετρικό του κρατικού Δικτύου ΓΥΣ Φρούριο Κασσιώπης με ορθομετρικό υψόμετρο Η= 48,52 μ επί βάθρου ύψους Η=1,22 μ.
3. Η γραμμή αιγιαλού και παραλίας στα βόρεια της έκτασης είναι σύμφωνη με το ΦΕΚ 444/13-6-2001.
4. Τα όρια των ιδιοκτησιών επί του διαγράμματος είναι σύμφωνα με το από Μαΐου 2000 τοπογραφικό διάγραμμα του πολιτικού μηχανικού Νίκου Καλοδίκη.

ΑΠΟΣΠΑΣΜΑ ΦΥΛΛΟΥ ΧΑΡΤΗ Γ.Υ.Σ. ΝΥΜΦΑΙ
ΚΛΙΜΑΚΑ 1:50.000

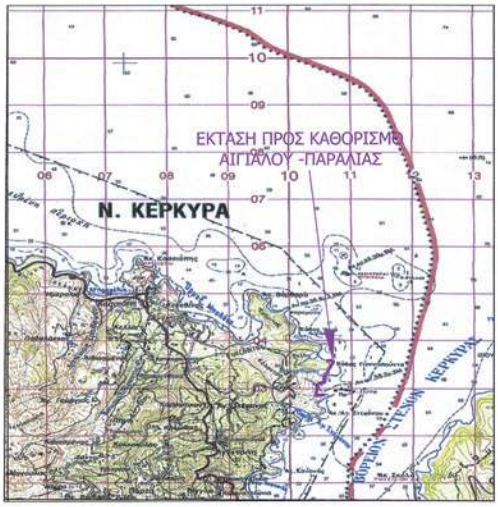

ΑΠΟΣΠΑΣΜΑ ΦΥΛΛΟΥ ΧΑΡΤΗ Γ.Υ.Σ.
ΑΡΙΘΜΟΣ ΦΥΛΛΩΝ 4077-1, 4077-3
ΚΛΙΜΑΚΑ 1:5000

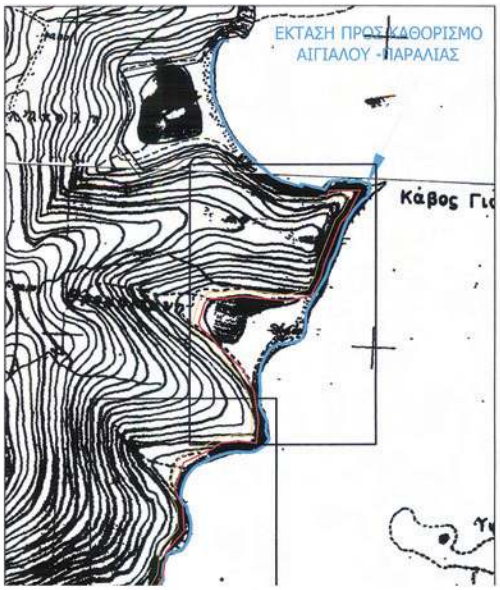

ΣΥΝΤΕΤΑΓΜΕΝΕΣ ΚΟΡΥΦΩΝ ΑΙΓΙΑΛΟΥ ΣΕ ΕΓΣΑ 87		
1	X=153325.78	Y=4409699.17
2	X=153297.92	Y=4409699.52
3	X=153271.12	Y=4409691.19
4	X=153260.92	Y=4409677.82
5	X=153230.45	Y=4409678.03
6	X=153199.08	Y=4409668.19
7	X=153184.24	Y=4409670.45
8	X=153172.97	Y=4409741.74
9	X=153196.44	Y=4409780.61
10	X=153201.72	Y=4409820.20
11	X=153232.13	Y=4409854.73
12	X=153230.27	Y=4409894.87
13	X=153216.87	Y=4409922.32
14	X=153231.99	Y=4409967.01
15	X=153279.49	Y=4409988.76
16	X=153291.51	Y=4409997.43
17	X=153322.14	Y=4410001.04
18	X=153351.78	Y=4409997.29
19	X=153355.73	Y=4410032.47
20	X=153348.72	Y=4410081.42
21	X=153331.14	Y=4410116.28
22	X=153303.45	Y=4410143.82
23	X=153290.87	Y=4410155.15
24	X=153281.49	Y=4410169.31
25	X=153262.05	Y=4410186.14
26	X=153259.43	Y=4410195.01

ΣΥΝΤΕΤΑΓΜΕΝΕΣ ΚΟΡΥΦΩΝ ΠΑΡΑΛΙΑΣ ΣΕ ΕΓΣΑ 87		
1'	X=153325.66	Y=4409689.17
2'	X=153299.38	Y=4409689.50
3'	X=153277.13	Y=4409682.59
4'	X=153265.84	Y=4409667.79
5'	X=153231.95	Y=4409668.02
6'	X=153199.86	Y=4409657.96
7'	X=153175.51	Y=4409661.67
8'	X=153162.52	Y=4409743.78
9'	X=153186.80	Y=4409784.00
10'	X=153192.21	Y=4409824.54
11'	X=153221.96	Y=4409858.31
12'	X=153220.38	Y=4409892.34
13'	X=153206.08	Y=4409921.63
14'	X=153223.90	Y=4409974.31
15'	X=153274.44	Y=4409997.44
16'	X=153287.76	Y=4410007.06
17'	X=153322.18	Y=4410011.12
18'	X=153342.97	Y=4410008.49
19'	X=153345.65	Y=4410032.31
20'	X=153339.06	Y=4410078.38
21'	X=153322.94	Y=4410110.33
22'	X=153296.57	Y=4410136.55
23'	X=153283.23	Y=4410148.57
24'	X=153273.91	Y=4410162.64
25'	X=153253.29	Y=4410180.50
26'	X=153248.99	Y=4410195.06

ΣΥΝΤΕΤΑΓΜΕΝΕΣ ΤΟΠΟΣΤΑΘΕΡΩΝ-ΟΡΟΣΗΜΩΝ ΣΕ ΕΓΣΑ 87		
A1	X=153419.791	Y=4410199.754
A2	X=153378.821	Y=4410157.299
A3	X=153366.229	Y= 4410146.407
A4	X=153237.840	Y=4409947.186
A5	X=153228.261	Y= 4409928.977
A6	X=153184.563	Y=4409736.413
A7	X=153202.735	Y= 4409697.874
A8	X=153213.390	Y= 4409686.860

ΣΥΝΤΕΤΑΓΜΕΝΕΣ ΤΡΙΓΩΝΟΜΕΤΡΙΚΩΝ-ΣΤΑΣΕΩΝ ΣΕ ΕΓΣΑ 87		
T1	X=153419.791	Y=4410199.754
T2	X=153378.821	Y=4410157.299
270012	X=150469.131	Y=4412282.652
Σ3	X=153366.229	Y=4410146.407
Σ4	X=153341.820	Y= 4410150.962

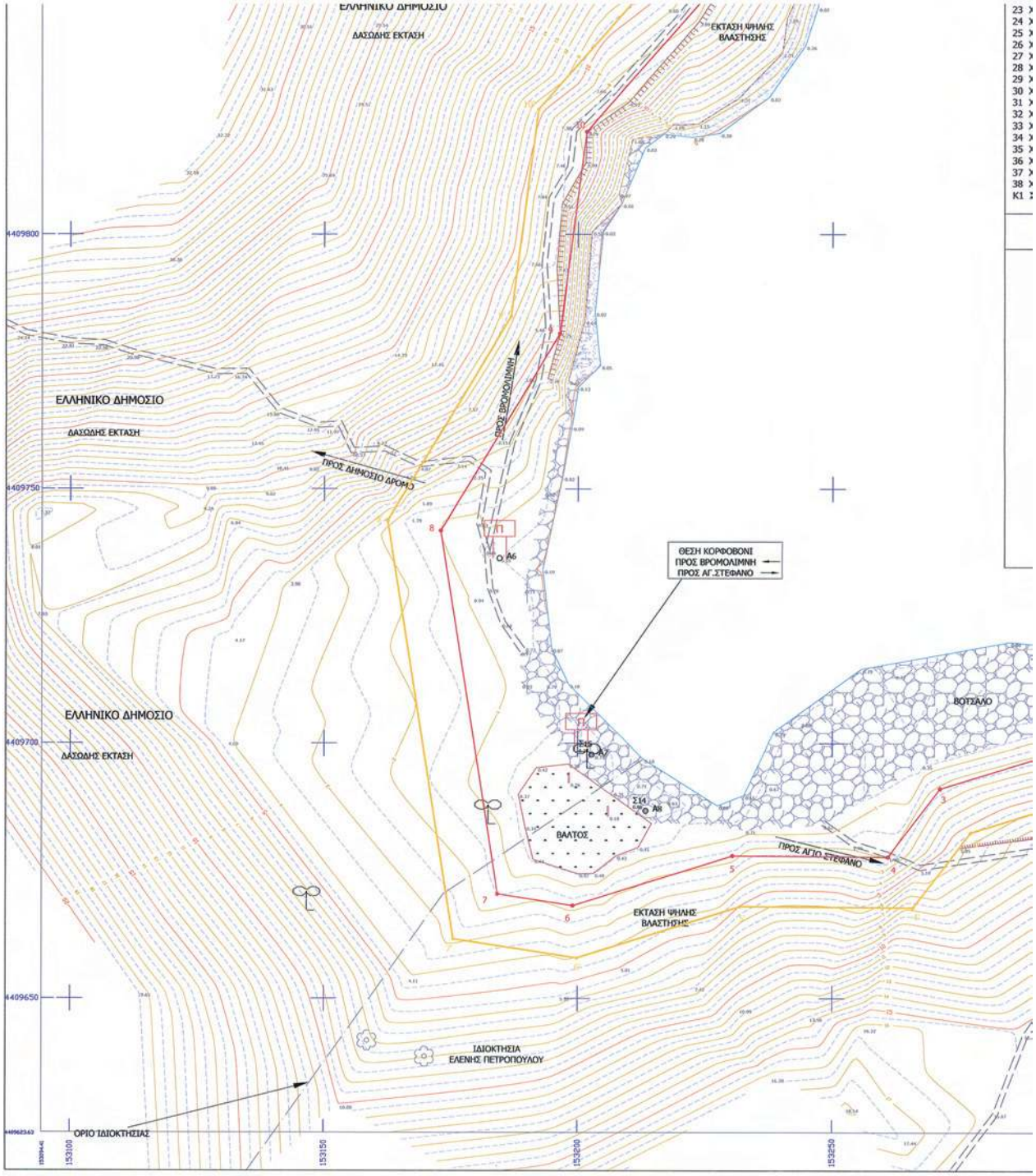
ΕΛΛΗΝΙΚΟ ΔΗΜΟΣΙΟ
ΔΑΣΩΔΗΣ ΕΚΤΑΣΗ
ΕΚΤΑΣΗ ΨΗΛΗΣ ΒΛΑΣΤΗΣΗΣ
ΠΡΟΣ ΒΡΟΜΟΛΙΜΝΗ
ΠΡΟΣ ΔΗΜΟΣΙΟ ΔΡΟΜΟ
ΘΕΣΗ ΚΟΡΦΟΒΟΝΙ
ΠΡΟΣ ΒΡΟΜΟΛΙΜΝΗ
ΠΡΟΣ ΑΓ.ΣΤΕΦΑΝΟ
ΒΟΤΣΑΛΟ
ΒΑΛΤΟΣ
ΠΡΟΣ ΑΓΙΟ.ΣΤΕΦΑΝΟ
ΙΔΙΟΚΤΗΣΙΑ ΕΛΕΝΗΣ ΠΕΤΡΟΠΟΥΛΟΥ
ΟΡΙΟ ΙΔΙΟΚΤΗΣΙΑΣ
4409800
4409750
4409700
4409650
153100
153150
153200
153250

23	X=153290.87	Y=4410155.15	23'	X=153283.23	Y=4410148.57
24	X=153281.49	Y=4410169.31	24'	X=153273.91	Y=4410162.64
25	X=153262.05	Y=4410186.14	25'	X=153253.29	Y=4410180.50
26	X=153259.43	Y=4410195.01	26'	X=153248.99	Y=4410195.06
27	X=153269.17	Y=4410226.85	27'	X=153260.50	Y=4410232.66
28	X=153278.35	Y=4410234.38	28'	X=153274.71	Y=4410244.33
29	X=153302.32	Y=4410234.73	29'	X=153301.75	Y=4410244.73
30	X=153332.03	Y=4410237.70	30'	X=153332.14	Y=4410247.76
31	X=153403.99	Y=4410229.00	31'	X=153403.48	Y=4410239.14
32	X=153443.91	Y=4410237.95	32'	X=153437.37	Y=4410246.74
33	X=153459.84	Y=4410266.31	33'	X=153450.52	Y=4410270.15
34	X=153465.37	Y=4410286.31	34'	X=153455.89	Y=4410289.57
35	X=153493.44	Y=4410354.23	35'	X=153484.85	Y=4410359.63
36	X=153505.50	Y=4410367.68	36'	X=153497.26	Y=4410373.47
37	X=153526.10	Y=4410406.10	37'	X=153509.41	Y=4410396.13
38	X=153475.46	Y=4410406.20	38'	X=153481.76	Y=4410396.18
K1	X=153470.63	Y=4410396.10	39'	X=153476.82	Y=4410385.87
			Π1	X=153470.27	Y=4410386.11

270012	X=150469.131	Y=4412282.652	
Σ3	X=153366.229	Y=4410146.407	
Σ4	X=153341.820	Y= 4410150.962	
Σ14	X=153213.390	Y=4409686.860	
Σ15	X=153202.735	Y=4409697.874	

ΥΠΟΜΝΗΜΑ

ΓΡΑΜΜΗ ΠΑΡΑΛΙΑΣ	Π	ΠΙΝΑΚΙΔΑ ΣΗΜΑΝΣΗΣ
ΓΡΑΜΜΗ ΑΙΓΙΑΛΟΥ	₀Σv	ΣΤΑΣΕΙΣ
ΒΡΑΧΩΔΗΣ ΕΚΤΑΣΗ	ΔTv	ΤΡΙΓΩΝΟΜΕΤΡΙΚΑ
ΧΑΜΗΛΗ ΒΛΑΣΤΗΣΗ	₀Kv	ΤΟΠΟΣΤΑΘΕΡΑ-ΟΡΟΣΗΜΑ
ΑΜΜΟΣ	0.06	ΥΨΟΜΕΤΡΑ
ΒΟΤΣΑΛΟ		ΟΡΙΟ ΙΔΙΟΚΤΗΣΙΑΣ
ΑΚΤΟΓΡΑΜΜΗ		ΚΥΡΙΑ ΙΣΟΥΨΗΣ
ΜΟΝΟΠΑΤΙ		ΔΕΥΤ/ΣΑ ΙΣΟΥΨΗΣ
ΦΡΥΔΙ ΠΡΑΝΟΥΣ		ΒΟΗΘΗΤΙΚΗ ΙΣΟΥΨΗΣ
ΠΟΔΙ ΠΡΑΝΟΥΣ		

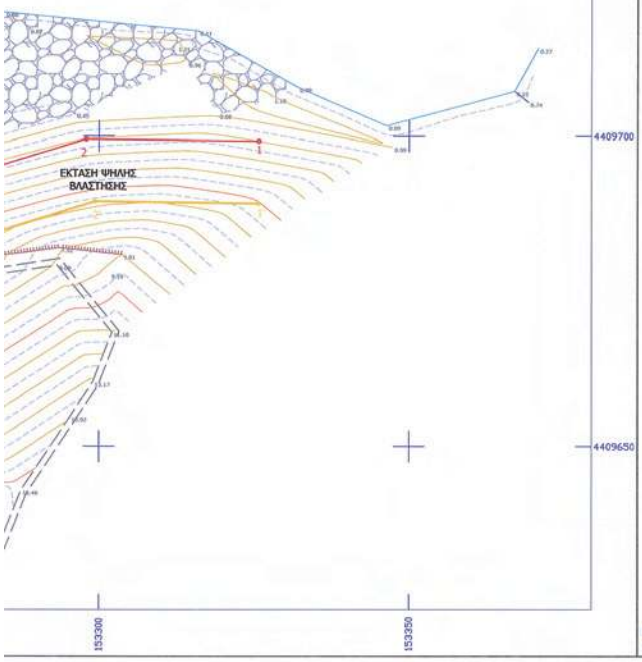



ΚΑΤΑΝΟΜΗ ΠΙΝΑΚΙΔΩΝ

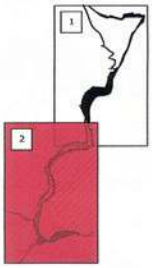

ΤΟΠΟΓΡΑΦΙΚΟ ΔΙΑΓΡΑΜΜΑ

ΚΑΘΟΡΙΣΜΟΥ ΟΡΙΟΓΡΑΜΜΗΣ ΑΙΓΙΑΛΟΥ ΚΑΙ ΠΑΡΑΛΙΑΣ

ΠΕΡΙΟΧΗ : ΒΡΩΜΟΛΙΜΝΗ - ΚΟΡΦΟΒΟΥΝΙ - ΑΓ. ΣΤΕΦΑΝΟΣ
ΔΗΜΟΣ : ΚΕΡΚΥΡΑΣ
ΕΝΔΙΑΦΕΡΟΜΕΝΟΣ : ΕΛΛΗΝΙΚΟ ΔΗΜΟΣΙΟ - ΤΑΜΕΙΟ ΑΞΙΟΠΟΙΗΣΗΣ ΙΔΙΩΤΙΚΗΣ ΠΕΡΙΟΥΣΙΑΣ ΤΟΥ ΔΗΜΟΣΙΟΥ Α.Ε.

ΣΦΡΑΓΙΔΑ
HARAXIS Π. ΑΠΟΣΤΟΛΙΔΗΣ-Α. ΜΑΡΑΚΑΚΗΣ Ο.Ε.
ΜΕΛΕΤΕΣ - ΤΟΠΟΓΡΑΦΙΚΕΣ ΕΦΑΡΜΟΓΕΣ
ΜΠΟΥΜΠΟΥΛΙΝΑΣ 1 - ΠΑΛΛΗΝΗ
ΑΦΜ: 998027254 - ΔΟΥ: ΠΑΛΛΗΝΗΣ
ΤΗΛ.: 210 6669033 - www.haraxis.net

ΥΠΟΓΡΑΦΗ
ΑΠΟΣΤΟΛΟΣ Π. ΜΑΡΑΚΑΚΗΣ
ΤΟΠΟΓΡΑΦΟΣ ΜΗΧΑΝΙΚΟΣ Ε.Μ.Π.
ΜΕΛΟΣ Τ.Ε.Ε. ΑΡΙΘΜΟΣ ΜΗΤΡΩΟΥ 99418
ΑΦΜ: 075215201 - ΔΟΥ: Β' ΚΑΛΛΙΘΕΑΣ
ΣΠΑΡΤΗΣ 90 ΚΑΛΛΙΘΕΑ ΤΗΛ: 210 9589562

ΥΠΟΜΝΗΜΑ ΕΠΙΤΡΟΠΗΣ ΚΑΘΟΡΙΣΜΟΥ ΟΡΙΩΝ ΑΙΓΙΑΛΟΥ ΚΑΙ ΠΑΡΑΛΙΑΣ

κόκκινη γραμμή - οριογραμμή αιγιαλού
κίτρινη γραμμή - οριογραμμή παραλίας

Το παρόν τοπογραφικό διάγραμμα συνοδεύει την από 19-6-2012 έκθεση της επιτροπής καθορισμού ορίων αιγιαλού και παραλίας (άρθρο 3 Ν.2971/2001).
Οι κορυφογραμμές εξασφαλίζονται όπως σημειώνεται στο διάγραμμα από το κρατικό τριγωνομετρικό δίκτυο
Καθορίζεται ζώνη παραλίας πλάτους 10 μ. για εξυπηρέτηση των σκοπών της παρ. 1 του άρθρου 7 του Ν.2971/2001
Η επιτροπή διαπίστωσε ότι δεν υφίσταται παλαιός αιγιαλός.
Δεν υπάρχουν κτίσματα στη ζώνη παραλίας

ΕΛΕΓΧΟΣ	ΜΗΧΑΝΙΚΟΣ ΚΤΗΜΑΤΙΚΗΣ ΥΠΗΡΕΣΙΑΣ ΣΠΥΡΟΣ ΠΑΠΑΔΑΤΟΣ ΤΕΧΝ. ΤΟΠΟΓΡΑΦΟΣ ΜΗΧΑΝΙΚΟΣ ΤΕ	ΗΜΕΡ/ΝΙΑ 19-6-2012 ΥΠΟΓΡΑΦΗ
ΘΕΩΡΗΘΗΚΕ	ΜΗΧΑΝΙΚΟΣ ΚΤΗΜΑΤΙΚΗΣ ΥΠΗΡΕΣΙΑΣ ΜΑΡΙΑ ΑΡΜΕΝΙΑΚΟΥ ΑΓ. ΤΟΠΟΓΡΑΦΟΣ ΜΗΧΑΝΙΚΟΣ ΠΕ	ΗΜΕΡ/ΝΙΑ 19-6-2012 ΥΠΟΓΡΑΦΗ
ΚΛΙΜΑΚΑ ΑΠΟΤΥΠΩΣΗΣ	1:500	
ΑΡΙΘΜΟΣ ΣΧΕΔΙΟΥ	2/2	17-10-2012

Η ΕΠΙΤΡΟΠΗ

Η ΠΡΟΕΔΡΟΣ ΠΡΙΝΗ ΚΤΗΜΑΤΙΚΗΣ ΥΠΗΡΕΣΙΑΣ	ΜΗΧΑΝΙΚΟΣ ΚΤΗΜΑΤΙΚΗΣ ΥΠΗΡΕΣΙΑΣ ΣΠΥΡΟΣ ΠΑΠΑΔΑΤΟΣ ΤΕΧΝ. ΤΟΠΟΓΡΑΦΟΣ ΜΗΧΑΝΙΚΟΣ ΤΕ	ΛΙΜΕΝΑΡΧΗΣ	ΠΡΟΪΣΤΑΜΕΝΟΣ ΠΟΛΕΟΔΟΜΙΑΣ ΤΗΣ ΔΙΝΣΗΣ ΤΕΧΝΙΚΩΝ ΥΠΗΡΕΣΙΩΝ ΔΗΜΟΥ ΚΕΡΚΥΡΑΣ	ΜΕΛΟΣ ΕΠΙΤΡΟΠΗΣ ΠΕ.ΧΟ.ΣΧΕ. ΤΗΣ ΚΕΠΙ.Δ.Ε.Ι.

ΜΑΡΙΑ ΑΡΜΕΝΙΑΚΟΥ
ΑΓΙ... ΤΟΠΟΓΡΑΦΟΣ
ΜΗΧΑΝΙΚΟΣ ΠΕ

ΕΘΝΙΚΟ ΤΥΠΟΓΡΑΦΕΙΟ

ΕΦΗΜΕΡΙΣ ΤΗΣ ΚΥΒΕΡΝΗΣΕΩΣ

ΤΙΜΗ ΠΩΛΗΣΗΣ ΦΥΛΛΩΝ ΤΗΣ ΕΦΗΜΕΡΙΔΑΣ ΤΗΣ ΚΥΒΕΡΝΗΣΕΩΣ

Σε έντυπη μορφή:

- Για τα Φ.Ε.Κ. από 1 έως 16 σελίδες σε 1 € προσαυξανόμενη κατά 0,20 € για κάθε επιπλέον οκτασέλιδο ή μέρος αυτού.
- Για τα φωτοαντίγραφα Φ.Ε.Κ. σε 0,15 € ανά σελίδα.

Σε μορφή DVD/CD:

Τεύχος	Ετήσια έκδοση	Τριμηνιαία έκδοση	Μηνιαία έκδοση
Α΄	150 €	40 €	15 €
Β΄	300 €	80 €	30 €
Γ΄	50 €	-	-
Υ.Ο.Δ.Δ.	50 €	-	-
Δ΄	110 €	30 €	-

Τεύχος	Ετήσια έκδοση	Τριμηνιαία έκδοση	Μηνιαία έκδοση
Α.Α.Π.	110 €	30 €	-
Ε.Β.Ι.	100 €	-	-
Α.Ε.Δ.	5 €	-	-
Δ.Δ.Σ.	200 €	-	20 €
Α.Ε.-Ε.Π.Ε.	-	-	100 €

- Η τιμή πώλησης μεμονωμένων Φ.Ε.Κ. σε μορφή cd-rom από εκείνα που διατίθενται σε ψηφιακή μορφή και μέχρι 100 σελίδες, σε 5 € προσαυξανόμενη κατά 1 € ανά 50 σελίδες.

ΕΤΗΣΙΕΣ ΣΥΝΔΡΟΜΕΣ Φ.Ε.Κ.

Τεύχος	Έντυπη μορφή
Α΄	225 €
Β΄	320 €
Γ΄	65 €
Υ.Ο.Δ.Δ.	65 €

Τεύχος	Έντυπη μορφή
Δ΄	160 €
Α.Α.Π.	160 €
Ε.Β.Ι.	65 €
Α.Ε.Δ.	10 €

Τεύχος	Έντυπη μορφή
Α.Ε.-Ε.Π.Ε.	2.250 €
Δ.Δ.Σ.	225 €
Α.Σ.Ε.Π.	70 €
Ο.Π.Κ.	-

- Το τεύχος Α.Σ.Ε.Π. (έντυπη μορφή) θα αποστέλλεται σε συνδρομητές ταχυδρομικά, με την επιβάρυνση των 70 €, ποσό το οποίο αφορά τα ταχυδρομικά έξοδα.

- Η καταβολή γίνεται σε όλες τις Δημόσιες Οικονομικές Υπηρεσίες (Δ.Ο.Υ.). Το πρωτότυπο διπλότυπο (έγγραφο αριθμ. πρωτ. 9067/28.2.2005 2η Υπηρεσία Επιτρόπου Ελεγκτικού Συνεδρίου) με φροντίδα των ενδιαφερομένων, πρέπει να αποστέλλεται ή να κατατίθεται στο Εθνικό Τυπογραφείο (Καποδιστρίου 34, Τ.Κ. 104 32 Αθήνα).
- Σημειώνεται ότι φωτοαντίγραφα διπλοτύπων, ταχυδρομικές Επιταγές για την εξόφληση της συνδρομής, δεν γίνονται δεκτά και θα επιστρέφονται.
- Οι οργανισμοί τοπικής αυτοδιοίκησης, τα νομικά πρόσωπα δημοσίου δικαίου, τα μέλη της Ένωσης Ιδιοκτητών Ημερησίου Τύπου Αθηνών και Επαρχίας, οι τηλεοπτικοί και ραδιοφωνικοί σταθμοί, η Ε.Σ.Η.Ε.Α, τα τριτοβάθμια συνδικαλιστικά όργανα και οι τριτοβάθμιες επαγγελματικές ενώσεις δικαιούνται έκπτωσης πενήντα τοις εκατό (50%) επί της ετήσιας συνδρομής.
- Το ποσό υπέρ ΤΑ.Π.Ε.Τ. (5% επί του ποσού συνδρομής), καταβάλλεται ολόκληρο (Κ.Α.Ε. 3512) και υπολογίζεται πριν την έκπτωση.
- Στην Ταχυδρομική συνδρομή του τεύχους Α.Σ.Ε.Π. δεν γίνεται έκπτωση.

Πληροφορίες για δημοσιεύματα που καταχωρίζονται στα Φ.Ε.Κ. στο τηλ.: 210 5279000.
Φωτοαντίγραφα παλαιών Φ.Ε.Κ.: τηλ.: 210 8220885.

Τα φύλλα όλων των τευχών της Εφημερίδας της Κυβερνήσεως διατίθενται δωρεάν σε ηλεκτρονική μορφή από την ιστοσελίδα του Εθνικού Τυπογραφείου (www.et.gr)

Ηλεκτρονική Διεύθυνση: http://www.et.gr - e-mail: webmaster.et@et.gr

ΟΙ ΥΠΗΡΕΣΙΕΣ ΕΞΥΠΗΡΕΤΗΣΗΣ ΠΟΛΙΤΩΝ ΛΕΙΤΟΥΡΓΟΥΝ ΚΑΘΗΜΕΡΙΝΑ ΑΠΟ 08:00 ΜΕΧΡΙ 13:30

04006323110120012

ΑΠΟ ΤΟ ΕΘΝΙΚΟ ΤΥΠΟΓΡΑΦΕΙΟ
ΚΑΠΟΔΙΣΤΡΙΟΥ 34 * ΑΘΗΝΑ 104 32 * ΤΗΛ. 210 52 79 000 * FAX 210 52 21 004