Signature Not Verified
Digitally signed by Theodoros Moumouris
Date: 2012.12.03 09:43:40 EET
Reason: Signed PDF (embedded)
Location: Athens, Ethniko Typografio

ΕΦΗΜΕΡΙΣ ΤΗΣ ΚΥΒΕΡΝΗΣΕΩΣ

ΤΗΣ ΕΛΛΗΝΙΚΗΣ ΔΗΜΟΚΡΑΤΙΑΣ

ΤΕΥΧΟΣ ΤΕΤΑΡΤΟ **Αρ. Φύλλου 681**

3 Δεκεμβρίου 2012

ΠΕΡΙΕΧΟΜΕΝΑ

ΑΠΟΦΑΣΕΙΣ

Επικύρωση καθορισμού οριογραμμών τμήματος του υδατορέματος «ΚΥΜΑΣΙΩΤΗΣ» στο Δήμο Μαντουδίου - Λίμνης - Αγίας Άννας Ν. Ευβοίας..... 1

ΔΙΟΡΘΩΣΕΙΣ ΣΦΑΛΜΑΤΩΝ

Διόρθωση σφάλματος στην υπ' αριθμ. 28131/934/26-6-2012 απόφαση του Γενικού Γραμματέα Αποκεντρωμένης Διοίκησης Αιγαίου..... 2

ΑΠΟΦΑΣΕΙΣ

Αριθμ. 5012/219401 (1)

Επικύρωση καθορισμού οριογραμμών τμήματος του υδατορέματος «ΚΥΜΑΣΙΩΤΗΣ» στο Δήμο Μαντουδίου - Λίμνης - Αγίας Άννας Ν. Ευβοίας.

Η ΓΕΝΙΚΗ ΓΡΑΜΜΑΤΕΑΣ
ΑΠΟΚΕΝΤΡΩΜΕΝΗΣ ΔΙΟΙΚΗΣΗΣ
ΘΕΣΣΑΛΙΑΣ - ΣΤΕΡΕΑΣ ΕΛΛΑΔΑΣ

Έχοντας υπόψη:

1. Τις διατάξεις του άρθρου 6 του Ν. 880/1979 (ΦΕΚ 58Α), όπως τροποποιήθηκε με το άρθρο 5 του Ν. 3010/2002 (ΦΕΚ 91Α).

2. Τις διατάξεις του Ν. 1558/1985 (ΦΕΚ 137Α) «Κυβέρνηση και Κυβερνητικά όργανα».

3. Τις διατάξεις του Ν. 1622/1986 (ΦΕΚ 92Α) «Τοπική Αυτοδιοίκηση - Περιφερειακή Ανάπτυξη και δημοκρατικός προγραμματισμός».

4. Τις διατάξεις του Ν. 2503/1997 (ΦΕΚ 107Α) «Διοίκηση, οργάνωση, στελέχωση της Περιφέρειας, ρύθμιση θεμάτων για την τοπική αυτοδιοίκηση και άλλες διατάξεις».

5. Τις διατάξεις του Ν. 3852/2010 (ΦΕΚ 87Α) «Νέα Αρχιτεκτονική της Αυτοδιοίκησης και της Αποκεντρωμένης Διοίκησης - Πρόγραμμα Καλλικράτης».

6. Τις διατάξεις του Π.Δ. 138/2010 (ΦΕΚ 231 Α) «Οργανισμός της Αποκεντρωμένης Διοίκησης Θεσσαλίας - Στερεάς Ελλάδας».

7. Την υπ' αριθμ. 304/2011 απόφαση του Δημοτικού Συμβουλίου του Δήμου Μαντουδίου - Λίμνης - Αγίας Άννας Ν. Ευβοίας με την οποία εκφράζει τη σύμφωνη γνώμη του για τον καθορισμό των οριογραμμών του εν λόγω υδατορέματος.

8. Την υπ' αριθμ. 7961ΠΕ/Φ 1.10.7/9-1-2012 απόφαση της Διεύθυνσης Τεχνικών Έργων Περιφερειακής Ενότητας Ευβοίας με την οποία καθορίστηκαν οι οριογραμμές τμήματος υδατορέματος «Κυμασιώτης» του Δήμου Μαντουδίου - Λίμνης - Αγίας Άννας Ν. Ευβοίας.

9. Το υποβληθέν οριζοντιογραφικό και υψομετρικό τοπογραφικό διάγραμμα αποτύπωσης του υδατορέματος κλ. 1:500 του διπλωματούχου Αγρονόμου Τοπογράφου Μηχανικού Χρήστου Α. Αθανασόπουλου, το οποίο ελέγχθηκε - θεωρήθηκε από την Δ/νση Τεχνικών Έργων Περιφερειακής Ενότητας Ευβοίας στις 25-10-2011, καθώς και η Τεχνική Έκθεση με υδρολογικά, υδραυλικά και περιβαλλοντικά στοιχεία, αποφασίζουμε:

Επικυρώνουμε τον καθορισμό των οριογραμμών τμήματος του υδατορέματος «ΚΥΜΑΣΙΩΤΗΣ» στο Δήμο Μαντουδίου - Λίμνης - Αγίας Άννας Ν. Ευβοίας, με τις συντεταγμένες των κορυφών των πολυγωνικών τους γραμμών, όπως αυτές σημειώνονται με μπλε γραμμές στα θεωρημένο από την Δ/νση Τεχνικών Έργων Περιφερειακής Ενότητας Ευβοίας τοπογραφικό διάγραμμα κλίμακας 1:500 που συνοδεύει την παρούσα και αποτελεί αναπόσπαστο μέρος αυτής.

Η ισχύς της παρούσας αρχίζει από τη δημοσίευσή της στην Εφημερίδα της Κυβερνήσεως.

Η απόφαση αυτή με το συνημμένο της τοπογραφικό διάγραμμα να δημοσιευθεί στην Εφημερίδα της Κυβερνήσεως.

Λαμία, 5 Νοεμβρίου 2012

Η Γενική Γραμματέας Αποκεντρωμένης Διοίκησης
ΚΑΛΛΙΟΠΗ ΓΕΡΑΚΟΥΔΗ

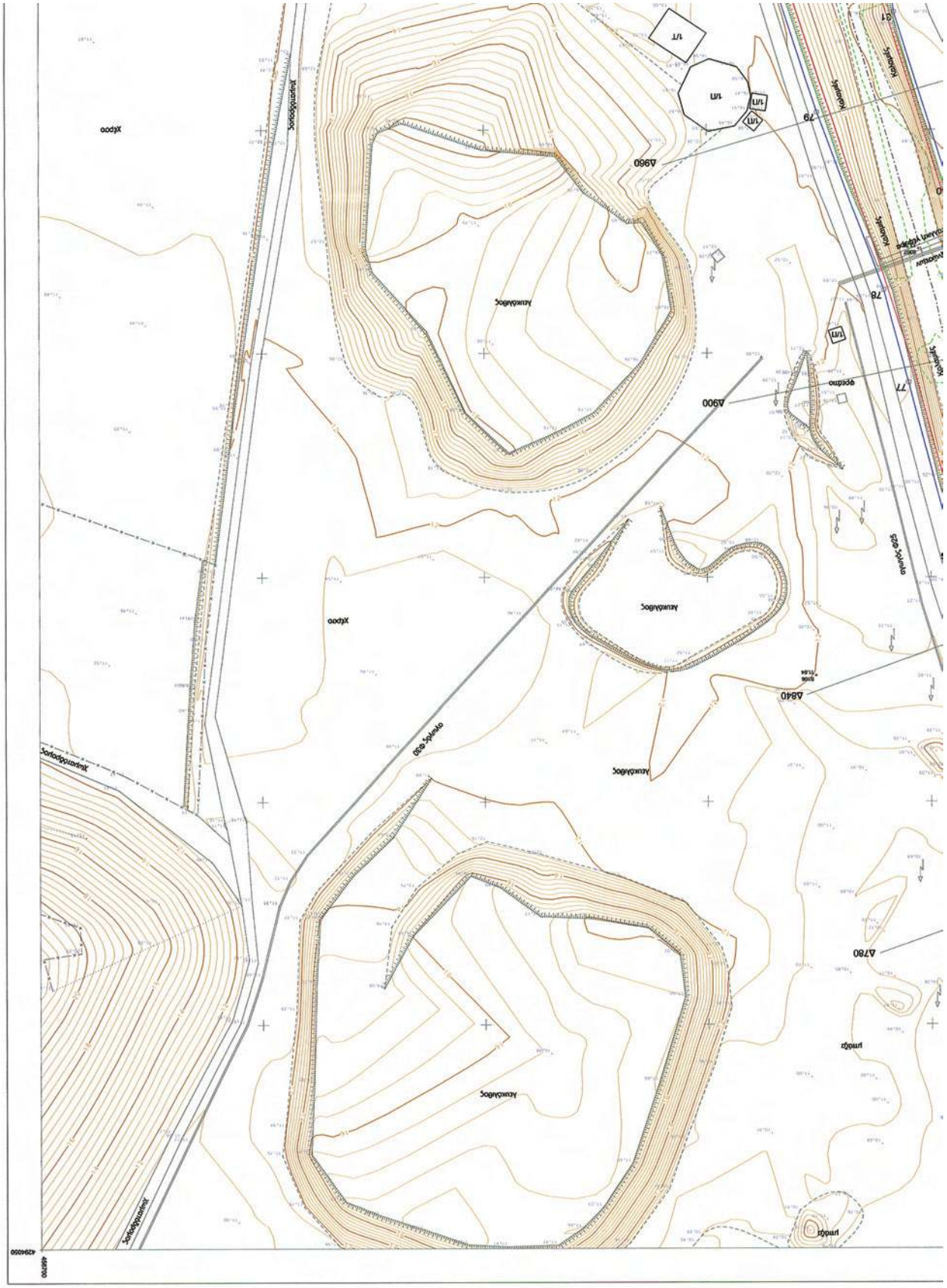
Λευκάδος
Χέρσο
Λευκάδος
Χέρσο
Λευκάδος
Λευκάδος
Χωματόδρομος
Χωματόδρομος
Χωματόδρομ

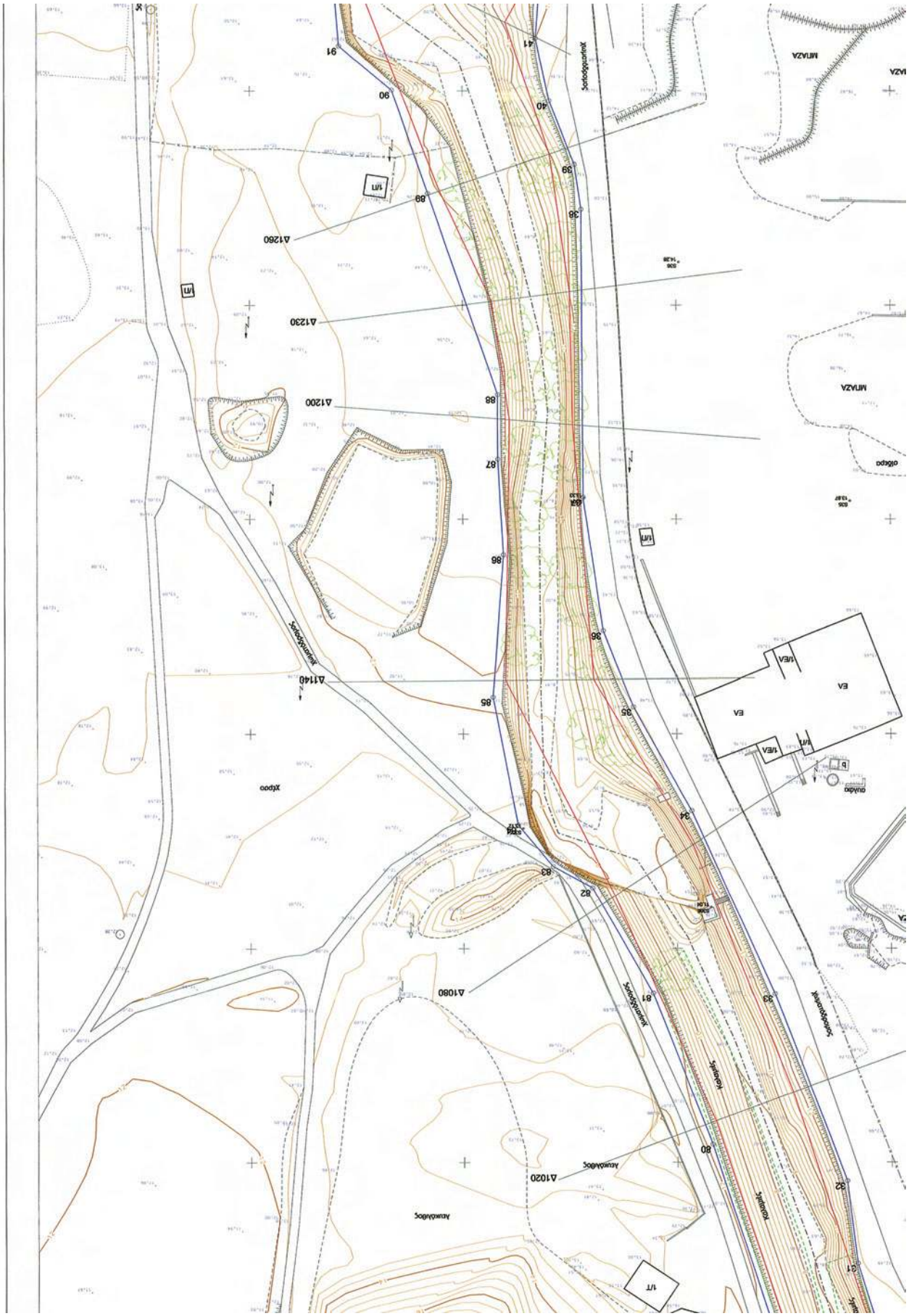
Δ1020
Δ1080
Δ1140
Δ1200
Δ1230
Δ1260
ΜΠΑΖΑ
ΜΠΑΖΑ
Χτίσμο
Χτίσμο
Χτίσμο

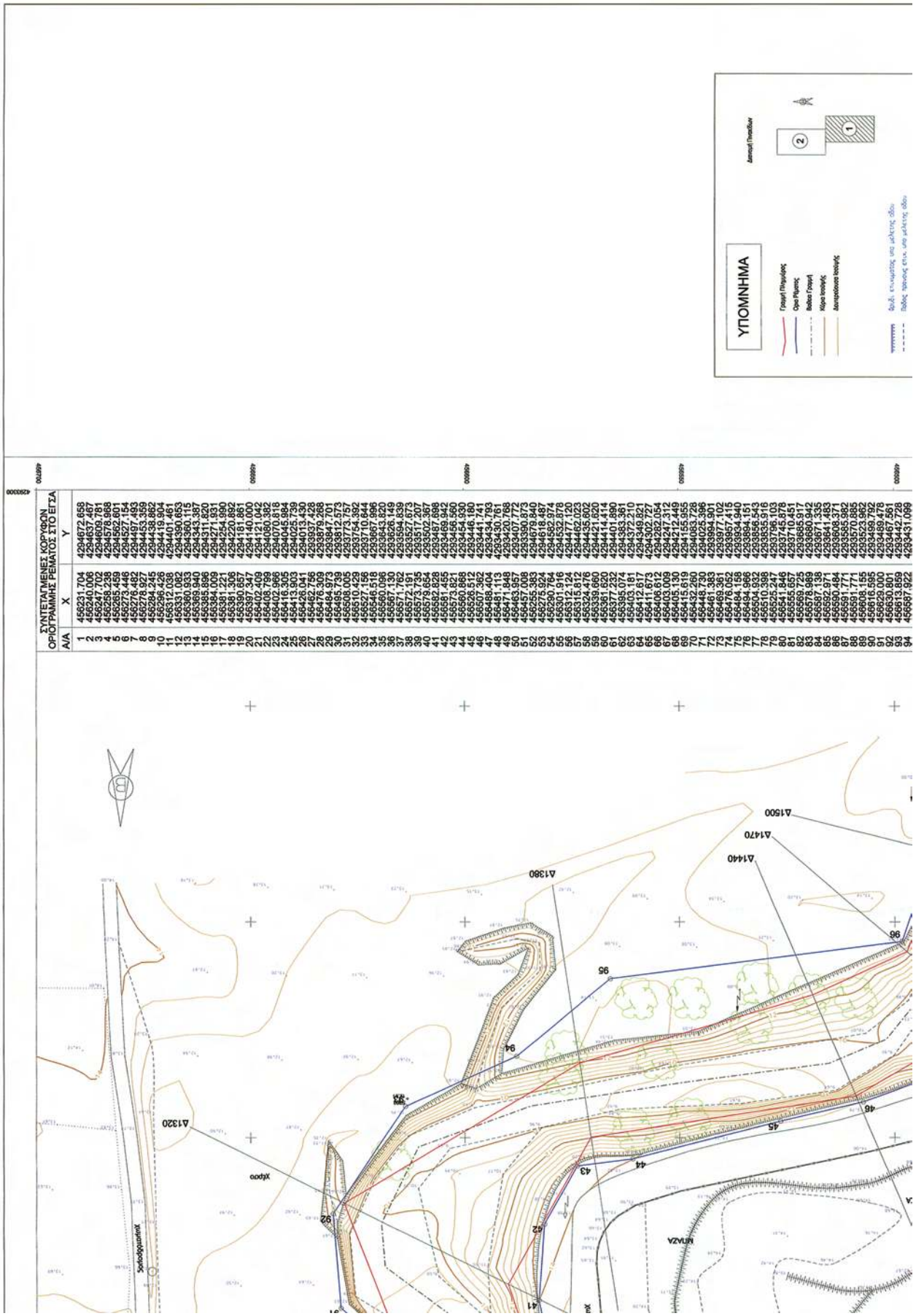

Α/Α	X	Y
1	456231.704	4294672.658
2	456240.006	4294637.467
3	456247.702	4294609.781
4	456258.238	4294578.968
5	456265.449	4294557.691
6	456273.446	4294527.154
7	456278.492	4294497.493
8	456278.927	4294453.359
9	456284.245	4294438.862
10	456296.426	4294419.904
11	456312.038	4294401.461
12	456331.082	4294390.453
13	456350.133	4294380.115
14	456369.940	4294343.387
15	456385.896	4294311.820
16	456384.009	4294271.931
17	456381.221	4294254.990
18	456381.306	4294220.892
19	456390.657	4294181.861
20	456397.477	4294140.000
21	456402.349	4294113.042
22	456408.799	4294080.382
23	456402.966	4294070.818
24	456416.305	4294045.984
25	456413.903	4294025.739
26	456426.041	4294013.430
27	456442.756	4293997.428
28	456452.709	4293957.268
29	456464.973	4293947.701
30	456495.739	4293812.573
31	456508.005	4293773.757
32	456510.429	4293754.392
33	456527.156	4293710.644
34	456546.518	4293667.896
35	456560.030	4293623.120
36	456567.136	4293584.149
37	456571.762	4293564.839
38	456572.191	4293527.673
39	456573.735	4293517.207
40	456579.654	4293502.367
41	456582.828	4293487.898
42	456591.455	4293469.942
43	456591.721	4293455.590
44	456560.868	4293454.930
45	456526.512	4293446.180
46	456507.362	4293441.741
47	456488.404	4293434.793
48	456481.113	4293430.761
49	456471.849	4293420.768
50	456463.867	4293407.873
51	456456.188	4293390.773
52	456255.383	4293679.840
53	456275.924	4293618.487
54	456290.764	4293582.974
55	456301.916	4293532.678
56	456312.124	4293477.120
57	456315.812	4293462.023
58	456334.476	4293425.602
59	456349.460	4293421.820
60	456381.620	4293414.414
61	456377.232	4293401.890
62	456395.074	4293383.361
63	456403.181	4293372.210
64	456412.617	4293349.921
65	456411.673	4293302.727
66	456403.012	4293274.954
67	456405.009	4293227.311
68	456405.130	4293212.449
69	456415.619	4293155.955
70	456432.260	4293083.728
71	456448.730	4293025.396
72	456461.383	4292994.901
73	456469.361	4292977.102
74	456479.552	4292957.415
75	456484.158	4292934.940
76	456494.966	4292894.151
77	456504.932	4292856.543
78	456510.398	4292835.916
79	456525.247	4292796.103
80	456541.846	4292745.878
81	456555.657	4292710.451
82	456565.126	4292685.517
83	456578.969	4292680.942
84	456587.138	4292671.335
85	456592.971	4292641.483
86	456590.484	4292608.371
87	456591.771	4292585.982
88	456591.771	4292570.885
89	456616.155	4292553.792
90	456628.765	4292509.902
91	456629.000	4292489.478
92	456630.801	4292467.561
93	456613.859	4292442.728
94	456597.922	4292431.099

Δ720
24
25
26
27
28
29
30
72
73
74
75
76
ΑΠΛΑΖΑ
Κοίλωμα
Κοίλωμα
Κοίλωμα
Κοίλωμα
Βοθρος
Βοθρος
Βοθρος
Χώμα
Χώμα
Χώμα
Χώμα
Χωματόδρομος
Χωματόδρομος
Τσιμπλιάρης
Δ19
12,61
Δ18
12,46
Δ17
12,51
Δ21
Δ22
Δ23
Δ24
Δ25
Δ26
Δ27
Δ28
Δ29
Δ30
Δ31
Δ32
Δ33
Δ34
Δ35
Δ36
Δ37
Δ38
Δ39
Δ40
Δ41
Δ42
Δ43
Δ44
Δ45
Δ46
Δ47
Δ48
Δ49
Δ50
Δ51
Δ52
Δ53
Δ54
Δ55
Δ56
Δ57
Δ58
Δ59
Δ60

ΜΠΛΑΖΑ
ΕΡΕΙΠΙΟ
ΕΛ
1/ΕΛ
2/ΕΛ
1/Π
2/Π
1/Κ
δρόμος
πεζόδρομος
δεξαμενή
πάρκινγ
τεχνικά
κτίριο δεξαμενών ψυκτικών υγρών
κτίριο δεξαμενών ψυκτικών υγρών
κτίριο δεξαμενών ψυκτικών υγρών
κτίριο δεξαμενών ψυκτικών υγρών
4293700
4293750
4293600
4293650
4293650
4293600

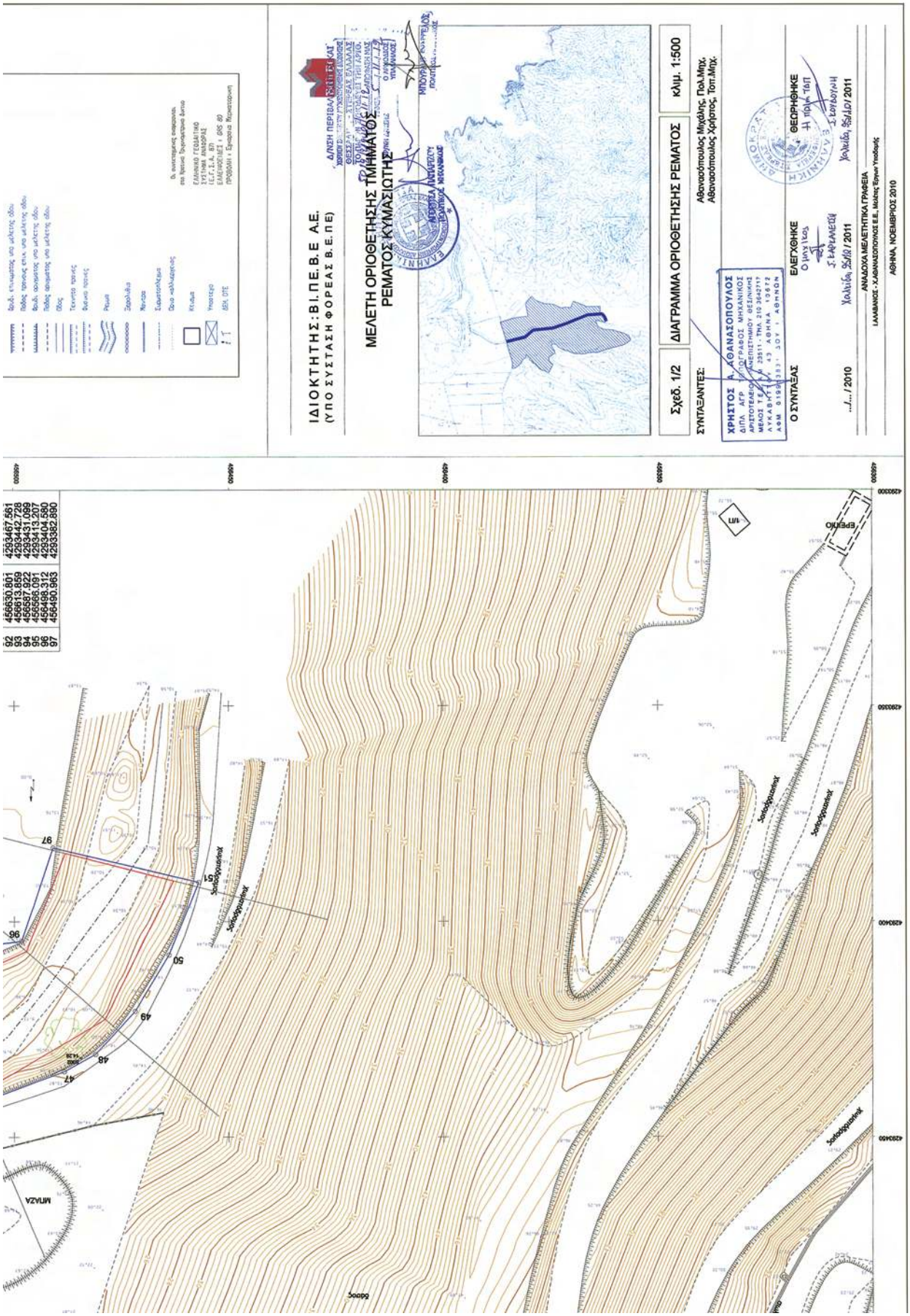
ΙΔΙΟΚΤΗΤΗΣ: ΒΙ.ΠΕ.Β.Ε Α.Ε.
(ΥΠΟ ΣΥΣΤΑΣΗ ΦΟΡΕΑΣ Β.Ε.ΠΕ)
ΜΕΛΕΤΗ ΟΡΙΟΘΕΤΗΣΗΣ ΤΜΗΜΑΤΟΣ ΡΕΜΑΤΟΣ ΚΥΜΑΣΙΩΤΗΣ
Σχεδ. 1/2
ΔΙΑΓΡΑΜΜΑ ΟΡΙΟΘΕΤΗΣΗΣ ΡΕΜΑΤΟΣ
κλιμ. 1:500
ΣΥΝΤΑΞΑΝΤΕΣ:
Αθανασόπουλος Μιχάλης, Πολ.Μηχ.
Αθανασόπουλος Χρήστος, Τοπ.Μηχ.
ΧΡΗΣΤΟΣ Α. ΑΘΑΝΑΣΟΠΟΥΛΟΣ
Ο ΣΥΝΤΑΞΑΣ
ΕΛΕΓΧΘΗΚΕ
ΘΕΩΡΗΘΗΚΕ
...../ 2010
ΑΝΑΔΟΧΑ ΜΕΛΕΤΗΤΙΚΑ ΓΡΑΦΕΙΑ
ΙΑΛΑΜΒΙΑΝΟΣ - Χ.ΑΘΑΝΑΣΟΠΟΥΛΟΣ Ε.Ε., Μελέτες Έργων Υποδομής
ΑΘΗΝΑ, ΝΟΕΜΒΡΙΟΣ 2010
ΕΡΕΜΙΟ
ΜΙΤΑΖΑ

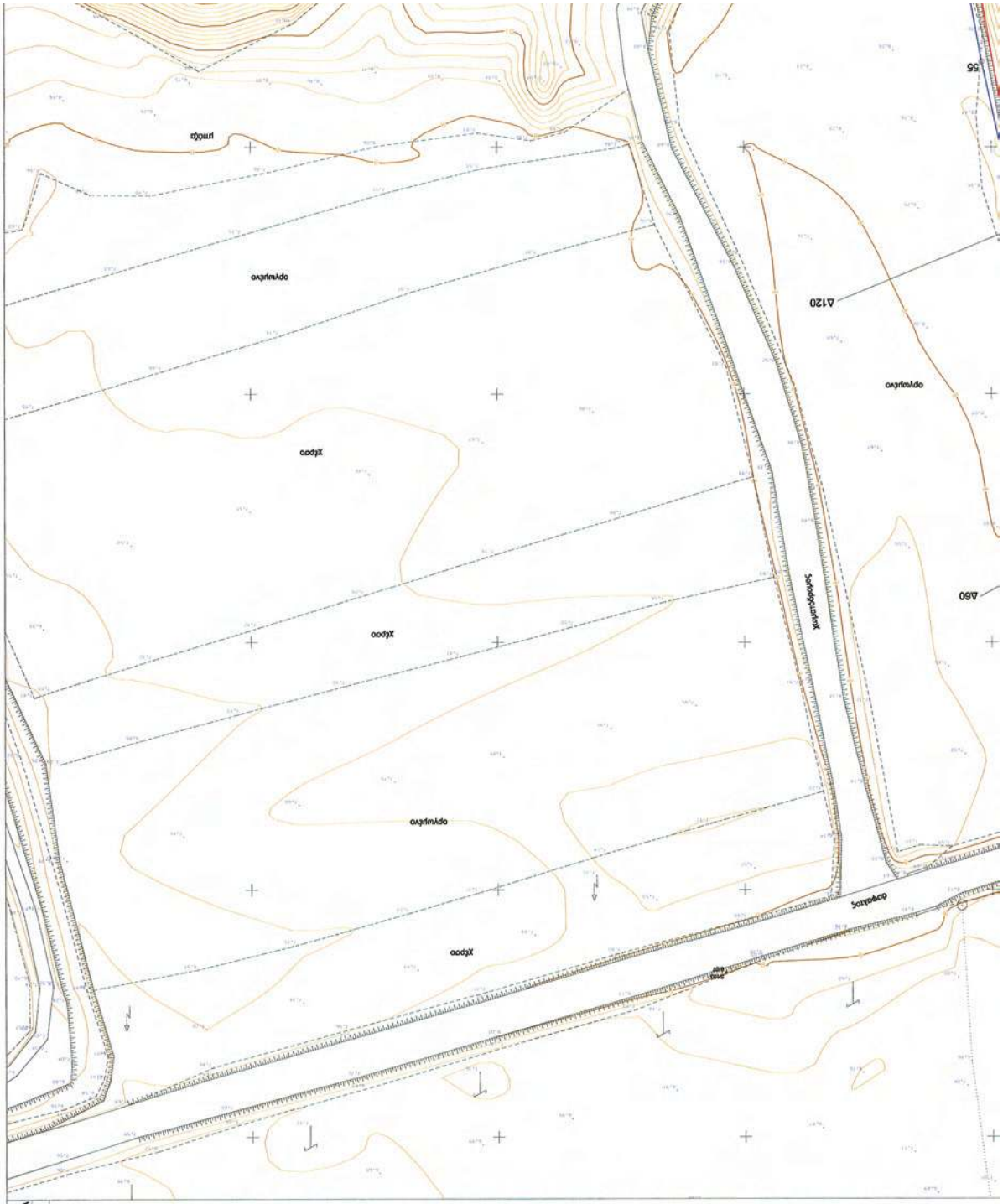
Χέρσο
Χέρσο
Χέρσο

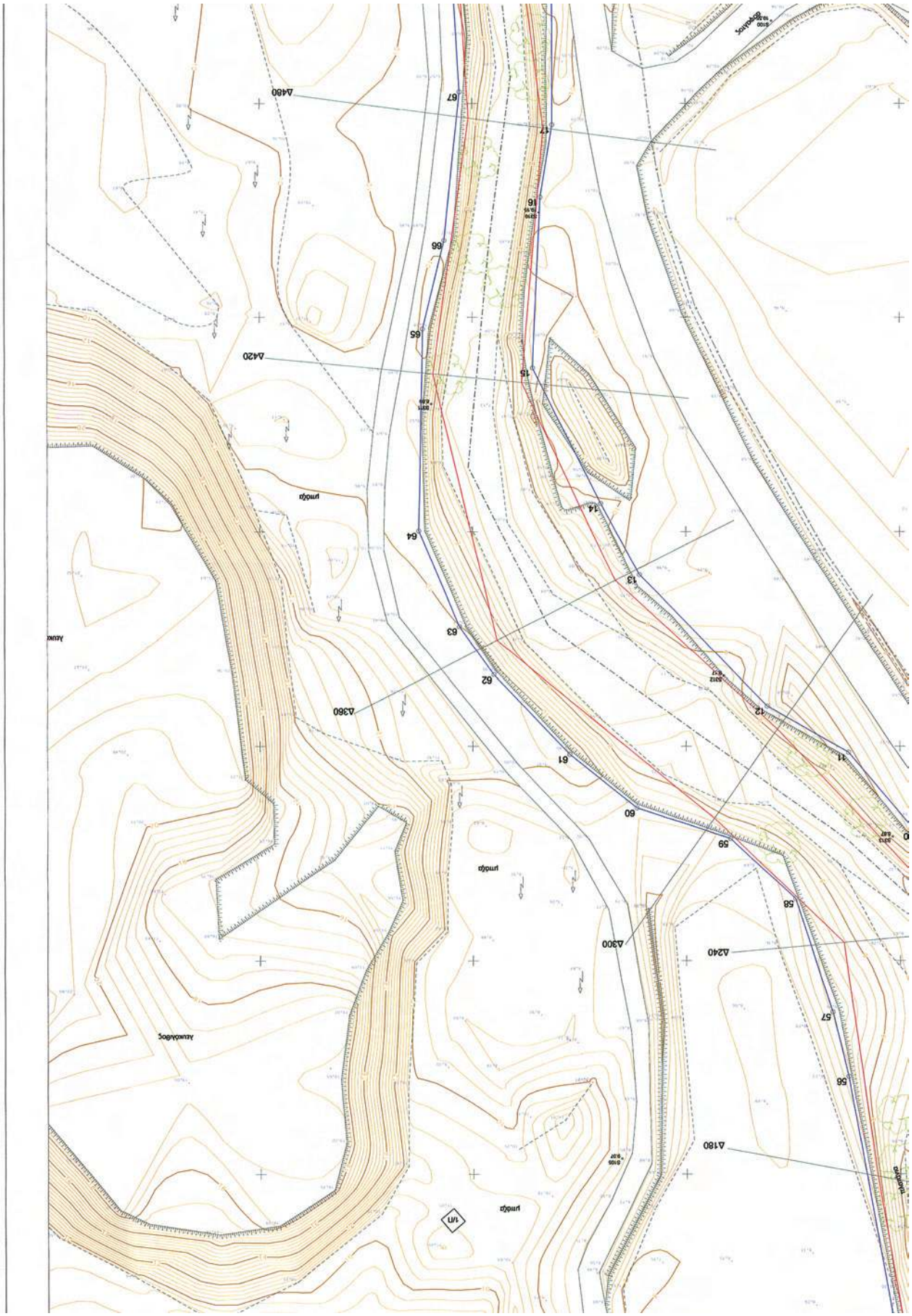
Δ180
56
57
Δ240
Δ300
59
60
61
Δ360
62
63
64
Δ420
65
66
Δ480
67
17
16
15
14
13
12
11
10
Δεκαλίθος
Δεκαλίθος
Δεκαλίθος

ΥΠΟΜΝΗΜΑ
Γραμμή Πλαγιάλιας
Ορια Ρύμης
Βαθιά Γραμμή
Μέρος Ισοβάθας
Διαστρέβωση Ισοβάθας
Δασικό Γεωτεμάχιο
1
2
Δ660
Δ600
Δ540
1/11
23
70
φρεάτιο
21
20
φρεάτιο
19
Σκοτοδάχτυλος
69
18
66
Χέρσο
Χέρσο
Δασικός
Δασικός
Δασικός
Δασικός
Δασικός
Δασικός
Δασικός
Δασικός
465000
465500
466000
466500
4294000

91 456529.000 4293489.475
92 456630.801 4293467.561
93 456613.859 4293442.728
94 456587.922 4293431.099
95 456566.091 4293413.207
96 456498.312 4293404.880
97 456490.963 4293362.890
Ξυλοδόχος
Ξυλοδόχος
Ξυλοδόχος

4294500
4294450
4294400
4294350
4294300
4294250
Δρόμος
Χέρσο
Χέρσο
κεφάλι μετεωρολογικής
βάση
φρεάτια
Δρόμος
Δρόμος
Δρόμος
Δρόμος
Σκαλοδρόμια
Σκαλοδρόμια
Σκαλοδρόμια
Σ/Κ
6
7
8
9
10

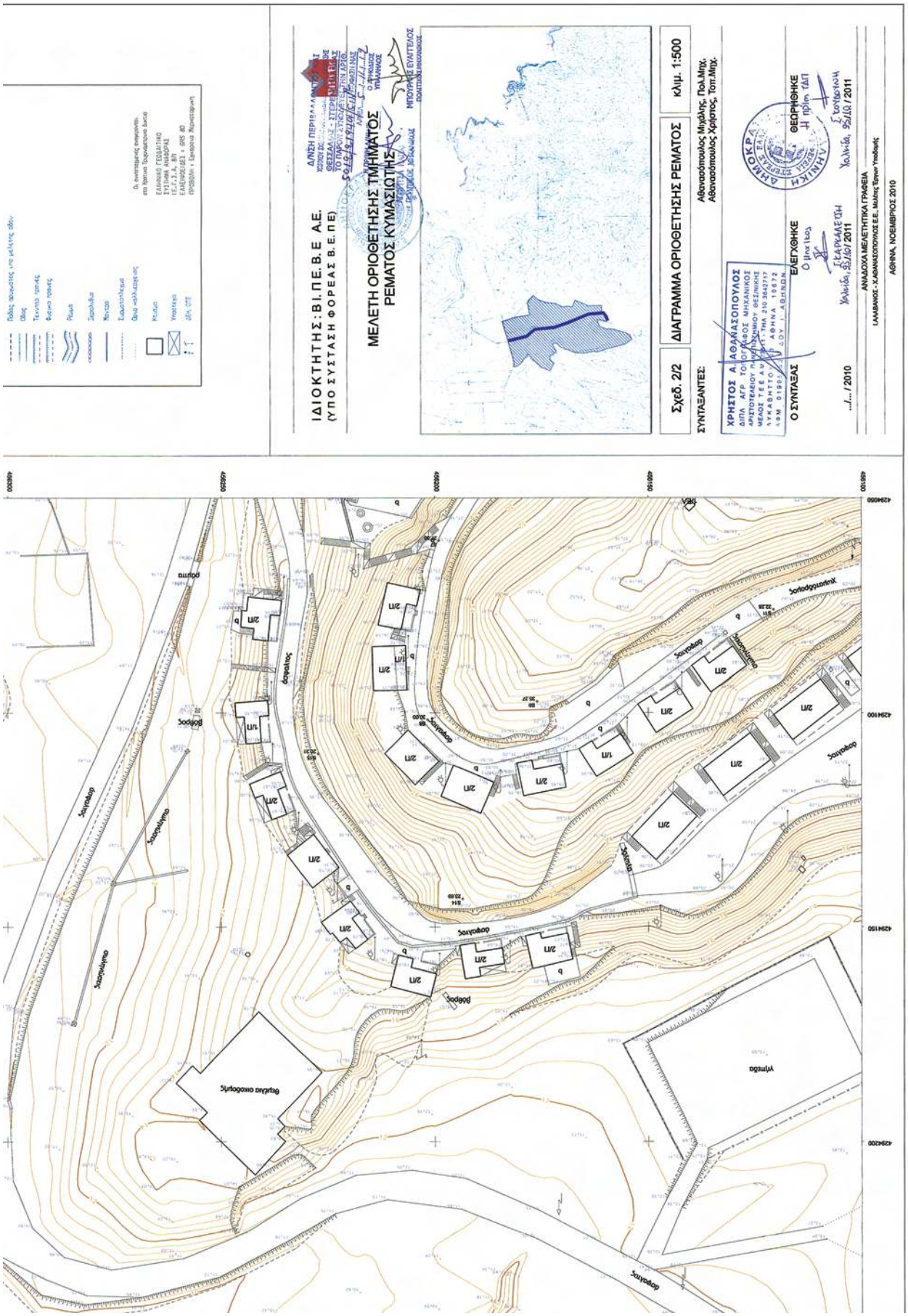
ΙΔΙΟΚΤΗΤΗΣ: ΒΙ.ΠΕ.Β.Ε Α.Ε.
(ΥΠΟ ΣΥΣΤΑΣΗ ΦΟΡΕΑΣ Β.Ε.ΠΕ)
ΜΕΛΕΤΗ ΟΡΙΟΘΕΤΗΣΗΣ ΤΜΗΜΑΤΟΣ ΡΕΜΑΤΟΣ ΚΥΜΑΣΙΩΤΗΣ
Σχεδ. 2/2
ΔΙΑΓΡΑΜΜΑ ΟΡΙΟΘΕΤΗΣΗΣ ΡΕΜΑΤΟΣ
κλιμ. 1:500
ΣΥΝΤΑΞΑΝΤΕΣ:
Αθανασόπουλος Μιχάλης, Πολ.Μηχ.
Αθανασόπουλος Χρήστος, Τοπ.Μηχ.
ΧΡΗΣΤΟΣ Α. ΑΘΑΝΑΣΟΠΟΥΛΟΣ
Ο ΣΥΝΤΑΞΑΣ
ΕΛΕΓΧΘΗΚΕ
ΘΕΩΡΗΘΗΚΕ
ΑΝΑΛΟΧΑ ΜΕΛΕΤΗΤΙΚΑ ΓΡΑΦΕΙΑ
ΙΑΛΕΒΑΝΟΣ - ΧΑΘΗΑΣΟΠΟΥΛΟΣ Ε.Ε., Μελέτες Έργων Υποδομής
ΑΘΗΝΑ, ΝΟΕΜΒΡΙΟΣ 2010
Γεωμετρικό πλαίσιο
Υπηρεσία

ΔΙΟΡΘΩΣΕΙΣ ΣΦΑΛΜΑΤΩΝ

(2)

Στην υπ' αριθμ. 28131/934/26-6-2012 απόφαση του Γενικού Γραμματέα Αποκεντρωμένης Διοίκησης Αιγαίου για κήρυξη έκτασης ως αναδασωτέας, αποτελούμενη από δύο επιμέρους τμήματα, με εμβαδόν για το πρώτο τμήμα Ε1 = 1.326,8 τ.μ. και για το δεύτερο τμήμα Ε2=3.231,2 τ.μ., στη θέση «Γάγγου» περιφέρειας Σαμίων, Δήμου Σάμου του Νομού Σάμου, η οποία δημοσιεύτηκε στο ΦΕΚ 443Δ/18-7-2012, διορθώνεται,

το εσφαλμένο:

«9. Την Δ.Υ/14-3-2012 εισήγηση του δασολόγου της Διεύθυνσης Δασών Ν. Σάμου Παναγιώτη Τσιμπέρη για κήρυξη αναδασωτέας έκτασης.»

στο ορθό:

«9. Τη Δ.Υ./26-6-2012 εισήγηση του δασολόγου της Διεύθυνσης Δασών Ν. Σάμου Παναγιώτη Τσιμπέρη για κήρυξη αναδασωτέας έκτασης.»

(Από την Αποκεντρωμένη Διοίκηση Αιγαίου)

ΕΘΝΙΚΟ ΤΥΠΟΓΡΑΦΕΙΟ

ΕΦΗΜΕΡΙΣ ΤΗΣ ΚΥΒΕΡΝΗΣΕΩΣ

ΤΙΜΗ ΠΩΛΗΣΗΣ ΦΥΛΛΩΝ ΤΗΣ ΕΦΗΜΕΡΙΔΑΣ ΤΗΣ ΚΥΒΕΡΝΗΣΕΩΣ

Σε έντυπη μορφή:

- Για τα Φ.Ε.Κ. από 1 έως 16 σελίδες σε 1 € προσαυξανόμενη κατά 0,20 € για κάθε επιπλέον οκτασέλιδο ή μέρος αυτού.
- Για τα φωτοαντίγραφα Φ.Ε.Κ. σε 0,15 € ανά σελίδα.

Σε μορφή DVD/CD:

Τεύχος	Ετήσια έκδοση	Τριμηνιαία έκδοση	Μηνιαία έκδοση
Α΄	150 €	40 €	15 €
Β΄	300 €	80 €	30 €
Γ΄	50 €	-	-
Υ.Ο.Δ.Δ.	50 €	-	-
Δ΄	110 €	30 €	-

Τεύχος	Ετήσια έκδοση	Τριμηνιαία έκδοση	Μηνιαία έκδοση
Α.Α.Π.	110 €	30 €	-
Ε.Β.Ι.	100 €	-	-
Α.Ε.Δ.	5 €	-	-
Δ.Δ.Σ.	200 €	-	20 €
Α.Ε.-Ε.Π.Ε.	-	-	100 €

- Η τιμή πώλησης μεμονωμένων Φ.Ε.Κ. σε μορφή cd-rom από εκείνα που διατίθενται σε ψηφιακή μορφή και μέχρι 100 σελίδες, σε 5 € προσαυξανόμενη κατά 1 € ανά 50 σελίδες.

ΕΤΗΣΙΕΣ ΣΥΝΔΡΟΜΕΣ Φ.Ε.Κ.

Τεύχος	Έντυπη μορφή
Α΄	225 €
Β΄	320 €
Γ΄	65 €
Υ.Ο.Δ.Δ.	65 €

Τεύχος	Έντυπη μορφή
Δ΄	160 €
Α.Α.Π.	160 €
Ε.Β.Ι.	65 €
Α.Ε.Δ.	10 €

Τεύχος	Έντυπη μορφή
Α.Ε.-Ε.Π.Ε.	2.250 €
Δ.Δ.Σ.	225 €
Α.Σ.Ε.Π.	70 €
Ο.Π.Κ.	-

- Το τεύχος Α.Σ.Ε.Π. (έντυπη μορφή) θα αποστέλλεται σε συνδρομητές ταχυδρομικά, με την επιβάρυνση των 70 €, ποσό το οποίο αφορά τα ταχυδρομικά έξοδα.

- Η καταβολή γίνεται σε όλες τις Δημόσιες Οικονομικές Υπηρεσίες (Δ.Ο.Υ.). Το πρωτότυπο διπλότυπο (έγγραφο αριθμ. πρωτ. 9067/28.2.2005 2η Υπηρεσία Επιτρόπου Ελεγκτικού Συνεδρίου) με φροντίδα των ενδιαφερομένων, πρέπει να αποστέλλεται ή να κατατίθεται στο Εθνικό Τυπογραφείο (Καποδιστρίου 34, Τ.Κ. 104 32 Αθήνα).
- Σημειώνεται ότι φωτοαντίγραφα διπλοτύπων, ταχυδρομικές Επιταγές για την εξόφληση της συνδρομής, δεν γίνονται δεκτά και θα επιστρέφονται.
- Οι οργανισμοί τοπικής αυτοδιοίκησης, τα νομικά πρόσωπα δημοσίου δικαίου, τα μέλη της Ένωσης Ιδιοκτητών Ημερησίου Τύπου Αθηνών και Επαρχίας, οι τηλεοπτικοί και ραδιοφωνικοί σταθμοί, η Ε.Σ.Η.Ε.Α, τα τριτοβάθμια συνδικαλιστικά όργανα και οι τριτοβάθμιες επαγγελματικές ενώσεις δικαιούνται έκπτωσης πενήντα τοις εκατό (50%) επί της ετήσιας συνδρομής.
- Το ποσό υπέρ ΤΑ.Π.Ε.Τ. (5% επί του ποσού συνδρομής), καταβάλλεται ολόκληρο (Κ.Α.Ε. 3512) και υπολογίζεται πριν την έκπτωση.
- Στην Ταχυδρομική συνδρομή του τεύχους Α.Σ.Ε.Π. δεν γίνεται έκπτωση.

Πληροφορίες για δημοσιεύματα που καταχωρίζονται στα Φ.Ε.Κ. στο τηλ.: 210 5279000.
Φωτοαντίγραφα παλαιών Φ.Ε.Κ.: τηλ.: 210 8220885.

Τα φύλλα όλων των τευχών της Εφημερίδας της Κυβερνήσεως διατίθενται δωρεάν σε ηλεκτρονική μορφή από την ιστοσελίδα του Εθνικού Τυπογραφείου (www.et.gr)

Ηλεκτρονική Διεύθυνση: http://www.et.gr - e-mail: webmaster.et@et.gr

ΟΙ ΥΠΗΡΕΣΙΕΣ ΕΞΥΠΗΡΕΤΗΣΗΣ ΠΟΛΙΤΩΝ ΛΕΙΤΟΥΡΓΟΥΝ ΚΑΘΗΜΕΡΙΝΑ ΑΠΟ 08:00 ΜΕΧΡΙ 13:30

04006810312120016

ΑΠΟ ΤΟ ΕΘΝΙΚΟ ΤΥΠΟΓΡΑΦΕΙΟ
ΚΑΠΟΔΙΣΤΡΙΟΥ 34 * ΑΘΗΝΑ 104 32 * ΤΗΛ. 210 52 79 000 * FAX 210 52 21 004