Signature Not Verified
Digitally signed by Theodoros Moumouris
Date: 2012.12.14 09:07:44 EET
Reason: Signed PDF (embedded)
Location: Athens, Ethniko Typografio




# ΕΦΗΜΕΡΙΣ ΤΗΣ ΚΥΒΕΡΝΗΣΕΩΣ

## ΤΗΣ ΕΛΛΗΝΙΚΗΣ ΔΗΜΟΚΡΑΤΙΑΣ

ΤΕΥΧΟΣ ΤΕΤΑΡΤΟ **Αρ. Φύλλου 690**

10 Δεκεμβρίου 2012


## ΠΕΡΙΕΧΟΜΕΝΑ

### ΑΠΟΦΑΣΕΙΣ


Κήρυξη ως αναδασωτέας διακατεχόμενης έκτασης δασικού χαρακτήρα εμβαδού 13.917,94 τετρ. μέτρων, στη θέση «Χλόες» Τοπικής Κοινότητας Καστέλλας Δημοτικής Ενότητας Μεσσαπίων, Δήμου Διρφύων Μεσσαπίων, Περιφερειακής Ενότητας Ευβοίας..... 1

Κύρωση δασικών χαρτών των τοπικών κοινοτήτων Αβραμυλιάς, Διαλεκτού και Παραδείσου του Δήμου Νέστου, της Περιφερειακής Ενότητας Καβάλας (άρθρο 19 Ν. 3889/2010)..... 2


## ΑΠΟΦΑΣΕΙΣ

Αριθμ. 3768/237676 (1)

Κήρυξη ως αναδασωτέας διακατεχόμενης έκτασης δασικού χαρακτήρα εμβαδού 13.917,94 τετρ. μέτρων, στη θέση «Χλόες» Τοπικής Κοινότητας Καστέλλας Δημοτικής Ενότητας Μεσσαπίων, Δήμου Διρφύων Μεσσαπίων, Περιφερειακής Ενότητας Ευβοίας.

Η ΓΕΝΙΚΗ ΓΡΑΜΜΑΤΕΑΣ
ΑΠΟΚΕΝΤΡΩΜΕΝΗΣ ΔΙΟΙΚΗΣΗΣ
ΘΕΣΣΑΛΙΑΣ ΚΑΙ ΣΤΕΡΕΑΣ ΕΛΛΑΔΑΣ

Έχοντας υπόψη:

1. Τις διατάξεις των άρθρων 24 παρ. 1 και 117 παρ. 3 του Συντάγματος.

2. Τις διατάξεις του Ν. 2503/1997 «Διοίκηση, οργάνωση, στελέχωση της περιφέρειας κ.λπ.».

3. Τις διατάξεις του Ν. 3852/2010 «Νέα Αρχιτεκτονική της Αυτοδιοίκησης και της Αποκεντρωμένης Διοίκησης - Πρόγραμμα Καλλικράτης».

4. Τις διατάξεις των άρθρων του Ν. 998/1979 «Περί προστασίας των δασών και των δασικών εν γένει εκτάσεων» και συγκεκριμένα α)του άρθρου 38 παρ. 1 και β) του άρθρου 41 παρ. 1 και 3.

5. Τις 160417/1180/08-07-1980 και 182447/3049/24-09-1980 διαταγές του Υπουργείου Γεωργίας σχετικά με την κήρυξη εκτάσεων ως αναδασωτέων.

6. Το Π.Δ. 138/2010 «Οργανισμός της Αποκεντρωμένης Διοίκησης Θεσσαλίας - Στερεάς Ελλάδας»

7. Την υπ' αριθμ. 1669/33104 (ΦΕΚ 648/19-04-2011 τεύχος Β΄) απόφαση της Γ.Γ.Α.Δ.Θ.Σ.Ε. Μεταβίβαση δικαιώματος υπογραφής της Γενικής Γραμματέως Αποκεντρωμένης Διοίκησης Θεσσαλίας - Στερεάς Ελλάδας (Α.Δ.Θ.Σ.Ε.) στον Προϊστάμενο της Γενικής Διευθύνσεως Δασών και Αγροτικών Υποθέσεων και στους Προϊσταμένους Διευθύνσεων και Δασαρχείων της ανωτέρω Γενικής Διευθύνσεως.

8. Την υπ' αριθμ. 4491/235575/07-11-2012 πρόταση του Δασαρχείου Χαλκίδας από την οποία προκύπτει ότι η έκταση που αναφέρεται στο θέμα είχε κατά το χρόνο της καταστροφής της δασικό χαρακτήρα κατά την έννοια της παραγ. 1 του άρθρου 3 του Ν. 998/1979 καλυπτόμενη από αείφυλλα πλατύφυλλα (πουρνάρια, κέδρα αγριελιές) και ως εκ τούτου επιβάλλεται η κήρυξη της ως αναδασωτέας, αποφασίζουμε:

Κηρύσσουμε ως αναδασωτέα διακατεχόμενη έκταση δασικού χαρακτήρα εμβαδού 13.917,94 τετρ. μέτρων, στη θέση «Χλόες» Τοπικής Κοινότητας Καστέλλας Δημοτικής Ενότητας Μεσσαπίων, Δήμου Διρφύων Μεσσαπίων Περιφερειακής Ενότητας Ευβοίας της οποίας η βλάστηση καταστράφηκε από πυρκαγιά και η οποία συνορεύει:

ΒΟΡΕΙΑ: Με έκταση που δεν υπάγεται στις διατάξεις της Δασικής Νομοθεσίας.

ΝΟΤΙΑ: Με χωμάτινη οδό και πέραν αυτής με έκταση που διέπεται από τις διατάξεις της δασικής Νομοθεσίας

ΑΝΑΤΟΛΙΚΑ: Με έκταση που διέπεται από τις διατάξεις της δασικής Νομοθεσίας.

ΔΥΤΙΚΑ: Με ασφαλτόδρομο

Η ανωτέρω έκταση απεικονίζεται με τα στοιχεία 1-2-3-4-5-6-1 στο διάγραμμα του Δασαρχείου Χαλκίδας το οποίο συνοδεύει την παρούσα και ορίζεται από τις ορθογώνιες συντεταγμένες σε ΕΓΣΑ 87 που αναφέρονται σε αυτό.

Σκοποί της κήρυξης της ανωτέρω έκτασης ως αναδασωτέας είναι η διατήρηση του δασικού χαρακτήρα αυτής, ο αποκλεισμός διάθεσης της για άλλη χρήση και η αποκατάσταση της δασικής βλάστησης. Η αποκατάσταση της βλάστησης θα γίνει με φυσική αναγέννηση ή με πρόγραμμα τεχνητής αναδάσωσης.

Από τις διατάξεις της απόφασης αυτής δεν προκαλείται δαπάνη σε βάρος του προϋπολογισμού.

Η απόφαση αυτή να δημοσιευθεί στην Εφημερίδα της Κυβερνήσεως.

Χαλκίδα, 22 Νοεμβρίου 2012

Με εντολή Γενικού Γραμματέα
Αποκεντρωμένης Διοίκησης
Η Προϊσταμένη Δ/νσης Δασών Ν. Ευβοίας
ΦΩΤΕΙΝΗ ΤΣΙΜΙΔΟΥ

# ΤΟΠΟΓΡΑΦΙΚΟ ΔΙΑΓΡΑΜΜΑ

Αναδασωτέας έκτασης δασικού χαρακτήρα (Δάσος αειφύλλων πλατυφύλλων) στη θέση "Χλόες"
Τ.Κ.Καστέλλας εμβαδού 13917,94 τ.μ. του Δ. Δήμου Διρφύων - Μεσσαπίων που κάηκε την - -2012

ΝΟΜΟΣ ΕΥΒΟΙΑΣ
ΔΑΣΑΡΧΕΙΟ ΧΑΛΚΙΔΑΣ
ΧΑΙΝΑ 97 ΧΑΛΚΙΔΑ 34100

Κλίμακα 1:2500

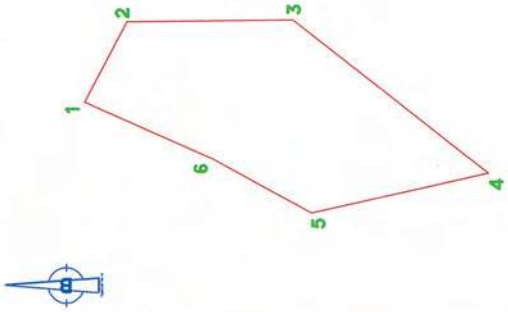


ΣΥΝΤΕΤΑΓΜΕΝΕΣ ΟΡΙΩΝ ΕΓΣΑ 87

| ΕΜΒΑΔΟΜΕΤΡΗΣΗ ΓΗΠΕΔΟΥ | | | |
|---|---|---|---|
| Με τη βοήθεια των ορθογωνικών συντεταγμένων των κορυφών του | | | |
| ΣΗΜΕΙΟ | Χ | Υ | ΜΗΚΟΣ |
| 1 | 464925.24 | 4270774.22 | 51.01 |
| 2 | 464970.50 | 4270750.68 | 92.61 |
| 3 | 464971.82 | 4270658.08 | 139.46 |
| 4 | 464885.83 | 4270548.28 | 101.74 |
| 5 | 464863.34 | 4270647.50 | 63.35 |
| 6 | 464893.77 | 4270703.06 | 77.81 |
| 1 | 464925.24 | 4270774.22 | |
| Ε=1/2 Σ(Χι + Χι+1)(Ψι - Ψι+1) | | | |
| Ε = 13917.94 μ2 | | | |

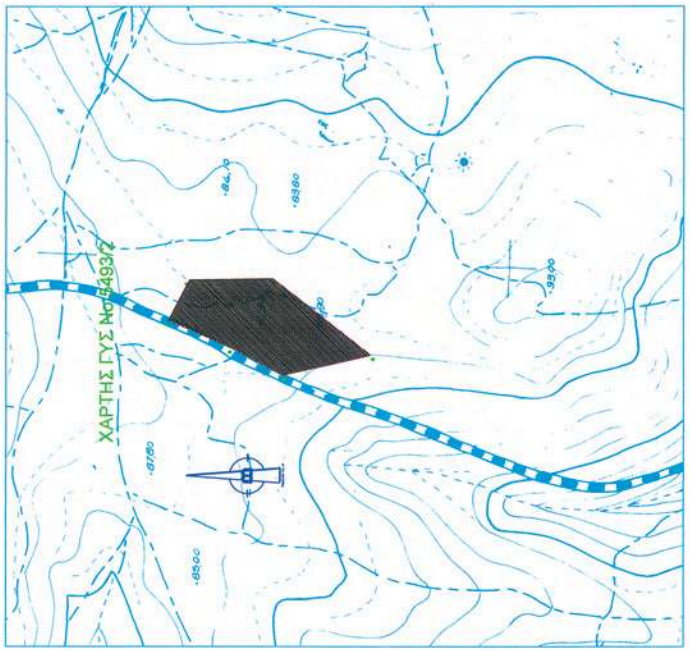


ΧΑΛΚΙΔΑ 06-11-2012
ΟΙ ΣΥΝΤΑΚΤΕΣ

ΑΝΤΩΝΙΟΣ ΑΚΡΙΩΤΗΣ
Δασολόγος

ΔΗΜΗΤΡΙΟΣ ΔΙΑΜΑΝΤΗΣ
Δασοπόνος

ΕΛΕΓΧΘΗΚΕ
ΧΑΛΚΙΔΑ 06-11-2012
Ο ΔΑΣΑΡΧΗΣ

ΚΟΜΙΛΗ ΔΕΣΠΟΙΝΑ
Δασολόγος

Ανήκει στην αριθμ. 3768/23-7-76
απόφασή μας
ΘΕΩΡΗΘΗΚΕ
Χαλκίδα 22-11-2012

ΕΘΝΙΚΟ ΤΥΠΟΓΡΑΦΕΙΟ
Για τεχνικούς λόγους στο σχεδιάγραμμα, έγινε σμίκρυνση, κατά ποσοστό 59%

Αριθμ. 26060 (2)

Κύρωση δασικών χαρτών των τοπικών κοινοτήτων Αβραμυλιάς, Διαλεκτού και Παραδείσου του Δήμου Νέστου, της Περιφερειακής Ενότητας Καβάλας (άρθρο 19 Ν. 3889/2010).

Ο ΓΕΝΙΚΟΣ ΓΡΑΜΜΑΤΕΑΣ
ΑΠΟΚΕΝΤΡΩΜΕΝΗΣ ΔΙΟΙΚΗΣΗΣ
ΜΑΚΕΔΟΝΙΑΣ-ΘΡΑΚΗΣ

Έχοντας υπόψη:

1. Τις διατάξεις του άρθρου 28 του Ν. 2664/1998 «Εθνικό Κτηματολόγιο και άλλες διατάξεις» (Φ.Ε.Κ. 275Α΄).

2. Τις διατάξεις των άρθρων 5 και 8 του Ν. 3208/2003 (Φ.Ε.Κ. 303Α΄) «Προστασία των δασικών οικοσυστημάτων, κατάρτιση δασολογίου, ρύθμιση εμπραγμάτων δικαιωμάτων επί δασών και δασικών εν γένει εκτάσεων και άλλες διατάξεις».

3. Τις διατάξεις του Ν. 3818/2010 (Φ.Ε.Κ. 17Α΄), «Προστασία Δασών και Δασικών εκτάσεων του Ν. Αττικής, σύσταση Ειδικής Γραμματείας Επιθεώρησης Περιβάλλοντος και λοιπές διατάξεις».

4. Τις διατάξεις των άρθρων 13 έως 26, Ν. 3889/2010 (Φ.Ε.Κ. 182Α΄) «Χρηματοδότηση Περιβαλλοντικών Παρεμβάσεων, Πράσινο Ταμείο, Κύρωση Δασικών Χαρτών και άλλες διατάξεις», όπως τροποποιήθηκαν με το άρθρο 55 του Ν. 4030/2011 (Φ.Ε.Κ. 249Α΄) «Νέος τρόπος έκδοσης αδειών δόμησης, ελέγχου κατασκευών και λοιπές διατάξεις».

5. Τις διατάξεις του Ν. 4061/2012 (Φ.Ε.Κ. 66Α΄) «Διαχείριση και προστασία ακινήτων Υπουργείου Αγροτικής Ανάπτυξης και Τροφίμων - Ρύθμιση εμπραγμάτων δικαιωμάτων και λοιπές διατάξεις».

6. Την υπ' αριθμ. 199284/707/14.12.2010 (Φ.Ε.Κ. 2159 Β΄) απόφαση Υπουργού Π.Ε.Κ.Α. με την οποία καθορίστηκαν θέματα σχετικά με τις περιπτώσεις της παραγράφου 1 του άρθρου 21 του Ν. 3889/2010, όπως αυτή τροποποιήθηκε με την 115464/154/17-3-2011 απόφαση του Υφυπουργού Π.Ε.Κ.Α. αντίστοιχη.

7. Το Ν. 3861/2010 «Ενίσχυση της διαφάνειας με την υποχρεωτική ανάρτηση νόμων και πράξεων των κυβερνητικών, διοικητικών και αυτοδιοικητικών οργάνων στο διαδίκτυο «Πρόγραμμα Διαύγεια» και άλλες διατάξεις» (ΦΕΚ 112/Α/13-7-2010).

8. Το περιεχόμενο των δασικών χαρτών των Τοπικών Κοινοτήτων Αβραμυλιάς, Διαλεκτού και Παραδείσου της Δημοτικής Ενότητας Χρυσούπολης του Δήμου Νέστου, που καταρτίστηκε και αναρτήθηκε σύμφωνα με τις ως άνω διατάξεις και θεωρήθηκε με τις υπ' αριθμ. 5848/20-3-2012 και 22723/8-10-2012 αποφάσεις του Διευθυντή Δασών Ν. Καβάλας, σε εφαρμογή του άρθρου 19 παρ. 2 Ν. 3889/2010 (Φ.Ε.Κ. 182Α΄), κυρώνουμε:

Τους δασικούς χάρτες των τοπικών κοινοτήτων Αβραμυλιάς, Διαλεκτού και Παραδείσου του Δήμου Νέστου, της Περιφερειακής Ενότητας Καβάλας, στο σύνολο τους, όπως απεικονίζονται με πράσινο περίγραμμα και πράσινη διαγράμμιση στα συνημμένα διαγράμματα, καθώς και τους πίνακες (βάσεις δεδομένων) που τα συνοδεύουν και αποτελούν αναπόσπαστο τμήμα του παρόντος.

Από τις εκτάσεις που απεικονίζονται σε αυτούς:

α. Ως δάση και δασικές είτε κατά την παλαιότερη είτε κατά την πρόσφατη αεροφωτογράφιση, εξαιρούνται αυτές που έχουν ενταχθεί σε εγκεκριμένο ρυμοτομικό σχέδιο, εκτός αν αφορούν άλση ή πάρκα και

β. Ως δάση και δασικές στην παλαιότερη αεροφωτογράφιση, εξαιρούνται αυτές που παραχωρήθηκαν για αποκατάσταση ακτημόνων γεωργών (κληροτεμάχια).

Από την ημερομηνία δημοσίευσης της παρούσας οι ανωτέρω δασικοί χάρτες καθίστανται οριστικοί.

Οι οριστικοί δασικοί χάρτες τηρούνται από το Τμήμα Δασικών Χαρτογραφήσεων της Δ/νσης Δασών Νομού Καβάλας.

Η απόφαση αυτή να δημοσιευθεί στην Εφημερίδα της Κυβερνήσεως.

Θεσσαλονίκη, 12 Νοεμβρίου 2012

Ο Γενικός Γραμματέας Αποκεντρωμένης Διοίκησης
ΑΘΑΝΑΣΙΟΣ Ι. ΚΑΡΟΥΝΤΖΟΣ

ΥΠΟΥΡΓΕΙΟ ΠΕΡΙΒΑΛΛΟΝΤΟΣ, ΕΝΕΡΓΕΙΑΣ & ΚΛΙΜΑΤΙΚΗΣ ΑΛΛΑΓΗΣ
ΚΤΗΜΑΤΟΛΟΓΙΟ Α.Ε.

ΑΠΟΚΕΝΤΡΩΜΕΝΗ ΔΙΟΙΚΗΣΗ ΜΑΚΕΔΟΝΙΑΣ ΘΡΑΚΗΣ
ΓΕΝΙΚΗ ΔΙΕΥΘΥΝΣΗ ΔΑΣΩΝ ΚΑΙ ΑΓΡΟΤΙΚΩΝ ΥΠΟΘΕΣΕΩΝ
ΔΙΕΥΘΥΝΣΗ ΔΑΣΩΝ ΝΟΜΟΥ ΚΑΒΑΛΑΣ

ΝΟΜΟΣ ΚΑΒΑΛΑΣ (21)
ΤΟΠΙΚΗ ΚΟΙΝΟΤΗΤΑ ΑΒΡΑΜΥΛΙΑΣ (ΟΟ1)
ΤΟΠΙΚΗ ΚΟΙΝΟΤΗΤΑ ΔΙΑΛΕΚΤΟΥ (Ο12)
ΤΟΠΙΚΗ ΚΟΙΝΟΤΗΤΑ ΠΑΡΑΔΕΙΣΟΥ (Ο53)
ΔΗΜΟΥ ΝΕΣΤΟΥ

ΔΑΣΙΚΟΣ ΧΑΡΤΗΣ
ΚΛΙΜΑΚΑ 1 : 5.000

ΚΩΔΙΚΟΣ ΦΥΛΛΟΥ ΕΘΝΙΚΟΥ ΚΤΗΜΑΤΟΛΟΓΙΟΥ:05640-45450/5

ΔΙΑΓΡΑΜΜΑ ΣΥΝΔΕΣΗΣ ΦΥΛΛΩΝ

| | | |
|---|---|---|
| 05600-45480/5 | 05640-45480/5 | 05680-45480/5 |
| 05600-45450/5 | 05640-45450/5 | 05680-45450/5 |
| 05600-45420/5 | 05640-45420/5 | 05680-45420/5 |

ΗΜΕΡΟΜΗΝΙΑ ΣΥΝΤΑΞΗΣ:ΙΑΝΟΥΑΡΙΟΣ 2002

ΗΜΕΡΟΜΗΝΙΑ ΑΝΑΜΟΡΦΩΣΗΣ:ΟΚΤΩΒΡΙΟΣ 2011

ΦΩΤΟΛΗΨΙΑ: 2007-2009

ΥΠΟΜΝΗΜΑ

- ΔΑΣΗ ΚΑΙ ΔΑΣΙΚΕΣ ΕΚΤΑΣΕΙΣ ΣΤΙΣ Α/Φ ΠΑΛΑΙΟΤΕΡΗΣ ΑΗΡΗΣ Η ΠΡΟΥΦΙΣΤΑΜΕΝΑ ΣΤΟΙΧΕΙΑ
- ΔΑΣΗ ΚΑΙ ΔΑΣΙΚΕΣ ΕΚΤΑΣΕΙΣ ΣΤΙΣ Α/Φ ΠΡΟΣΦΑΤΗΣ ΑΗΡΗΣ & ΣΤΙΣ ΑΥΤΟΨΙΕΣ
- ΤΕΛΕΣΙΔΙΚΕΣ ΠΡΑΞΕΙΣ & ΑΠΟΦΑΣΕΙΣ ΧΑΡΑΚΤΗΡΙΣΜΟΥ
- ΑΝΑΔΑΣΩΤΕΕΣ Η ΔΑΣΩΤΕΕΣ ΕΚΤΑΣΕΙΣ
- ΑΛΣΗ ΚΑΙ ΠΑΡΚΑ ΕΝΤΟΣ ΣΧΕΔΙΩΝ ΠΟΛΕΩΣ
- Όρια Εποικιστικών Εκτάσεων
- Όρια Εμπορευμάτων-Σχεδίων Πόλεων / Οικισμών
- Όρια Κτηματογραφικής περιοχής Ν. 248/1976
- Κυριωτέας Εκτάσεις
- Όρια Κυριωτέων Εκτάσεων
- Αντιστήριγμή
- Όρια Δημοτικής / Τοπικής Κοινότητας
- Όρια Νομού
- Όρια Κράτους

| | |
|---|---|
| ΔΔ | ΔΑΣΗ ΚΑΙ ΔΑΣΙΚΕΣ ΕΚΤΑΣΕΙΣ ΣΤΙΣ Α/Φ ΠΑΛΑΙΟΤΕΡΗΣ ΑΗΡΗΣ Η ΠΡΟΥΦΙΣΤΑΜΕΝΑ ΣΤΟΙΧΕΙΑ<br>ΔΑΣΗ ΚΑΙ ΔΑΣΙΚΕΣ ΕΚΤΑΣΕΙΣ ΣΤΙΣ Α/Φ ΠΡΟΣΦΑΤΗΣ ΑΗΡΗΣ & ΣΤΙΣ ΑΥΤΟΨΙΕΣ |
| ΔΑ | ΔΑΣΗ ΚΑΙ ΔΑΣΙΚΕΣ ΕΚΤΑΣΕΙΣ ΣΤΙΣ Α/Φ ΠΑΛΑΙΟΤΕΡΗΣ ΑΗΡΗΣ Η ΠΡΟΥΦΙΣΤΑΜΕΝΑ ΣΤΟΙΧΕΙΑ<br>ΑΛΛΗΣ ΜΟΡΦΗΣ / ΚΑΛΥΨΗΣ ΕΚΤΑΣΕΙΣ ΣΤΙΣ Α/Φ ΠΡΟΣΦΑΤΗΣ ΑΗΡΗΣ & ΣΤΙΣ ΑΥΤΟΨΙΕΣ |
| ΑΔ | ΑΛΛΗΣ ΜΟΡΦΗΣ / ΚΑΛΥΨΗΣ ΕΚΤΑΣΕΙΣ ΣΤΙΣ Α/Φ ΠΑΛΑΙΟΤΕΡΗΣ ΑΗΡΗΣ<br>ΔΑΣΗ ΚΑΙ ΔΑΣΙΚΕΣ ΕΚΤΑΣΕΙΣ ΣΤΙΣ Α/Φ ΠΡΟΣΦΑΤΗΣ ΑΗΡΗΣ & ΣΤΙΣ ΑΥΤΟΨΙΕΣ |
| ΑΑ | ΑΛΛΗΣ ΜΟΡΦΗΣ / ΚΑΛΥΨΗΣ ΕΚΤΑΣΕΙΣ ΣΤΙΣ Α/Φ ΠΑΛΑΙΟΤΕΡΗΣ ΑΗΡΗΣ<br>ΑΛΛΗΣ ΜΟΡΦΗΣ / ΚΑΛΥΨΗΣ ΕΚΤΑΣΕΙΣ ΣΤΙΣ Α/Φ ΠΡΟΣΦΑΤΗΣ ΑΗΡΗΣ & ΣΤΙΣ ΑΥΤΟΨΙΕΣ |
| ΠΔ | ΤΕΛΕΣΙΔΙΚΕΣ ΠΡΑΞΕΙΣ & ΑΠΟΦΑΣΕΙΣ ΧΑΡΑΚΤΗΡΙΣΜΟΥ - ΔΑΣΙΚΕΣ |
| ΠΑ | ΤΕΛΕΣΙΔΙΚΕΣ ΠΡΑΞΕΙΣ & ΑΠΟΦΑΣΕΙΣ ΧΑΡΑΚΤΗΡΙΣΜΟΥ - ΜΗ ΔΑΣΙΚΕΣ |
| ΑΝ | ΑΝΑΔΑΣΩΤΕΕΣ Η ΔΑΣΩΤΕΕΣ ΕΚΤΑΣΕΙΣ |
| ΑΛ | ΑΛΣΗ ΚΑΙ ΠΑΡΚΑ ΕΝΤΟΣ ΣΧΕΔΙΩΝ ΠΟΛΕΩΣ |

ΧΡΟΝΟΛΟΓΙΚΟ ΔΙΑΓΡΑΜΜΑ ΚΑΛΥΨΗΣ
ΑΕΡΟΦΩΤΟΓΡΑΦΙΩΝ

95060200,95040005,95060202
95050081,95050084,95050085
95055086

Α/Φ έτους 1995

Ελληνικό Γεωδαιτικό Σύστημα Αναφοράς 1987 (Ε.Γ.Σ.Α. '87)

Ελλειψοειδές αναφοράς GRS 80 (a = 6 378 137 m, 1/f = 298.257222101)

Προβολή: Εγκάρσια Μερκατορική

Κεντρικός Μεσημβρινός λο = 24° 00' 00" με Κο = 0.999600

Τεταμένα Κεντρικού Μεσημβρινού: +500 000.00 m

Γεωγραφικό Πλάτος Αναφοράς: 0° 00' 00"

ΣΥΝΤΑΞΗ: "ΑΔΟ" ΕΤΑΙΡΕΙΑ ΜΕΛΕΤΩΝ Ε.Ε.

ΑΝΑΔΟΧΟΣ: "ΣΥΜΜΕΤΡΙΑ Ο.Ε."
ΓΑΡΟΨΒΑΛΙΔΗΣ ΓΕΩΡΓΙΟΣ

ΕΛΕΓΧΟΣ - ΑΝΑΜΟΡΦΩΣΗ ΧΑΡΤΩΝ: ΤΜΗΜΑ ΔΑΣΙΚΩΝ ΧΑΡΤΟΓΡΑΦΗΣΕΩΝ ΝΟΜΟΥ ΚΑΒΑΛΑΣ
ΠΡΟΣΤΑΜΕΝΟΣ: ΔΙΑΜΑΝΤΗΣ ΣΤΑΥΤΩΜΗΣ, Δασολόγος
ΔΗΜΗΤΡΑ ΣΙΡΚΟΥ, Δασολόγος

ΚΥΡΩΘΗΚΕ
Θεσσαλονίκη 15-11-2012 επιφύλαξη
ΔΙΕΥΘΥΝΤΗΣ ΔΑΣΩΝ ΝΟΜΟΥ ΚΑΒΑΛΑΣ
ΔΙΕΥΘΥΝΤΗΣ ΑΠΟΚΕΝΤΡΩΜΕΝΗΣ ΔΙΟΙΚΗΣΗΣ ΜΑΚΕΔΟΝΙΑΣ ΘΡΑΚΗΣ

ΕΘΝΙΚΟ ΤΥΠΟΓΡΑΦΕΙΟ
Για τεχνικούς λόγους στο σχεδιάγραμμα, έγινε σμίκρυνση, κατά ποσοστό 32%

ΚΩΔΙΚΟΣ ΦΥΛΛΟΥ ΕΘΝΙΚΟΥ ΚΤΗΜΑΤΟΛΟΓΙΟΥ: 05640-45450/5

ΥΠΟΥΡΓΕΙΟ ΠΕΡΙΒΑΛΛΟΝΤΟΣ, ΕΝΕΡΓΕΙΑΣ & ΚΛΙΜΑΤΙΚΗΣ ΑΛΛΑΓΗΣ
ΚΤΗΜΑΤΟΛΟΓΙΟ Α.Ε.

ΑΠΟΚΕΝΤΡΩΜΕΝΗ ΔΙΟΙΚΗΣΗ ΜΑΚΕΔΟΝΙΑΣ ΘΡΑΚΗΣ
ΓΕΝΙΚΗ ΔΙΕΥΘΥΝΣΗ ΔΑΣΩΝ ΚΑΙ ΑΓΡΟΤΙΚΩΝ ΥΠΟΘΕΣΕΩΝ
ΔΙΕΥΘΥΝΣΗ ΔΑΣΩΝ ΝΟΜΟΥ ΚΑΒΑΛΑΣ

ΝΟΜΟΣ ΚΑΒΑΛΑΣ (21)
ΤΟΠΙΚΗ ΚΟΙΝΟΤΗΤΑ ΑΒΡΑΜΥΛΙΑΣ (001)
ΤΟΠΙΚΗ ΚΟΙΝΟΤΗΤΑ ΔΙΑΛΕΚΤΟΥ (012)
ΤΟΠΙΚΗ ΚΟΙΝΟΤΗΤΑ ΠΑΡΑΔΕΙΣΟΥ (053)
ΔΗΜΟΥ ΝΕΣΤΟΥ

ΔΑΣΙΚΟΣ ΧΑΡΤΗΣ
ΚΛΙΜΑΚΑ 1 : 5.000

ΚΩΔΙΚΟΣ ΦΥΛΛΟΥ ΕΘΝΙΚΟΥ ΚΤΗΜΑΤΟΛΟΓΙΟΥ:05640-45480/5

ΔΙΑΓΡΑΜΜΑ ΣΥΝΔΕΣΗΣ ΦΥΛΛΩΝ

| | | |
|---|---|---|
| 05600-45510/5 | 05640-45510/5 | 05680-45510/5 |
| 05600-45480/5 | 05640-45480/5 | 05680-45480/5 |
| 05600-45450/5 | 05640-45450/5 | 05680-45450/5 |

ΗΜΕΡΟΜΗΝΙΑ ΣΥΝΤΑΞΗΣ:ΙΑΝΟΥΑΡΙΟΣ 2002

ΗΜΕΡΟΜΗΝΙΑ ΑΝΑΜΟΡΦΩΣΗΣ:ΟΚΤΩΒΡΙΟΣ 2011

ΦΩΤΟΛΗΨΙΑ: 2007-2009

ΥΠΟΜΝΗΜΑ

- ΔΑΣΗ ΚΑΙ ΔΑΣΙΚΕΣ ΕΚΤΑΣΕΙΣ ΣΤΙΣ Α/Φ ΠΑΛΑΙΟΤΕΡΗΣ ΑΗΜΗΣ Η ΠΡΟΓΡΗΣΤΑΜΕΝΑ ΣΤΟΙΧΕΙΑ
- ΔΑΣΗ ΚΑΙ ΔΑΣΙΚΕΣ ΕΚΤΑΣΕΙΣ ΣΤΙΣ Α/Φ ΠΡΟΣΦΑΤΗΣ ΑΗΜΗΣ & ΣΤΙΣ ΑΥΤΟΨΙΕΣ
- ΤΕΛΕΣΙΔΙΚΕΣ ΠΡΑΣΕΙΣ & ΑΠΟΦΑΣΕΙΣ ΧΑΡΑΚΤΗΡΙΣΜΟΥ
- ΑΝΑΔΑΣΩΤΕΕΣ Ή ΔΑΣΩΤΕΕΣ ΕΚΤΑΣΕΙΣ
- ΑΛΣΗ ΚΑΙ ΠΑΡΚΑ ΕΝΤΟΣ ΣΧΕΔΙΩΝ ΠΟΛΕΩΣ
- Όρια Επικοινότητων Ενιάσεων
- Όρια Κοινοτήτων Εμβίων Πόλεων / Οικισμών
- Όρια Κτηματογραφήσεως περιοχής Ν. 248/1976
- Κυβωμένες Ενιάσεις
- Όρια Κυβωμένων Ενιάσεων
- Αντιστοιχιαή
- Όρια Δημοτικής / Τοπικής Κοινότητας
- Όρια Νομού
- Όρια Κράτους

| | |
|---|---|
| ΔΔ | ΔΑΣΗ ΚΑΙ ΔΑΣΙΚΕΣ ΕΚΤΑΣΕΙΣ ΣΤΙΣ Α/Φ ΠΑΛΑΙΟΤΕΡΗΣ ΑΗΜΗΣ Η ΠΡΟΓΡΗΣΤΑΜΕΝΑ ΣΤΟΙΧΕΙΑ ΔΑΣΗ ΚΑΙ ΔΑΣΙΚΕΣ ΕΚΤΑΣΕΙΣ ΣΤΙΣ Α/Φ ΠΡΟΣΦΑΤΗΣ ΑΗΜΗΣ & ΣΤΙΣ ΑΥΤΟΨΙΕΣ |
| ΔΑ | ΔΑΣΗ ΚΑΙ ΔΑΣΙΚΕΣ ΕΚΤΑΣΕΙΣ ΣΤΙΣ Α/Φ ΠΑΛΑΙΟΤΕΡΗΣ ΑΗΜΗΣ Η ΠΡΟΓΡΗΣΤΑΜΕΝΑ ΣΤΟΙΧΕΙΑ ΑΛΛΗΣ ΜΟΡΦΗΣ / ΚΑΛΥΨΗΣ ΕΚΤΑΣΕΙΣ ΣΤΙΣ Α/Φ ΠΡΟΣΦΑΤΗΣ ΑΗΜΗΣ & ΣΤΙΣ ΑΥΤΟΨΙΕΣ |
| ΑΔ | ΑΛΛΗΣ ΜΟΡΦΗΣ / ΚΑΛΥΨΗΣ ΕΚΤΑΣΕΙΣ ΣΤΙΣ Α/Φ ΠΑΛΑΙΟΤΕΡΗΣ ΑΗΜΗΣ ΔΑΣΗ ΚΑΙ ΔΑΣΙΚΕΣ ΕΚΤΑΣΕΙΣ ΣΤΙΣ Α/Φ ΠΡΟΣΦΑΤΗΣ ΑΗΜΗΣ & ΣΤΙΣ ΑΥΤΟΨΙΕΣ |
| ΑΑ | ΑΛΛΗΣ ΜΟΡΦΗΣ / ΚΑΛΥΨΗΣ ΕΚΤΑΣΕΙΣ ΣΤΙΣ Α/Φ ΠΑΛΑΙΟΤΕΡΗΣ ΑΗΜΗΣ ΑΛΛΗΣ ΜΟΡΦΗΣ / ΚΑΛΥΨΗΣ ΕΚΤΑΣΕΙΣ ΣΤΙΣ Α/Φ ΠΡΟΣΦΑΤΗΣ ΑΗΜΗΣ & ΣΤΙΣ ΑΥΤΟΨΙΕΣ |
| ΠΔ | ΤΕΛΕΣΙΔΙΚΕΣ ΠΡΑΣΕΙΣ & ΑΠΟΦΑΣΕΙΣ ΧΑΡΑΚΤΗΡΙΣΜΟΥ - ΔΑΣΙΚΕΣ |
| ΠΑ | ΤΕΛΕΣΙΔΙΚΕΣ ΠΡΑΣΕΙΣ & ΑΠΟΦΑΣΕΙΣ ΧΑΡΑΚΤΗΡΙΣΜΟΥ - ΜΗ ΔΑΣΙΚΕΣ |
| ΑΝ | ΑΝΑΔΑΣΩΤΕΕΣ Ή ΔΑΣΩΤΕΕΣ ΕΚΤΑΣΕΙΣ |
| ΑΛ | ΑΛΣΗ ΚΑΙ ΠΑΡΚΑ ΕΝΤΟΣ ΣΧΕΔΙΩΝ ΠΟΛΕΩΣ |

ΧΡΟΝΟΛΟΓΙΚΟ ΔΙΑΓΡΑΜΜΑ ΚΑΛΥΨΗΣ
ΑΕΡΟΦΩΤΟΓΡΑΦΙΩΝ

Ελληνικό Γεωδαιτικό Σύστημα Αναφοράς 1987 (Ε.Γ.Σ.Α. '87)

Ελλειψοειδές αναφοράς GRS 80 (a = 6 378 137 m, 1/f = 298.257222101)

Προβολή: Εγκάρσια Μερκατορική

Κεντρικός Μεσημβρινός λο = 24° 00' 00" με Ko = 0.999600

Τεταγμένη Κεντρικού Μεσημβρινού: +500 000.00 m

Γεωγραφικό Πλάτος Αναφοράς: 0° 00' 00"

ΣΥΝΤΑΞΗ: "ΑΟΟ" ΕΤΑΙΡΕΙΑ ΜΕΛΕΤΩΝ Ε.Ε.

ΑΝΑΔΟΧΟΣ: "ΣΥΜΜΕΤΡΙΑ-Ο.Ε."
ΓΑΡΟΥΦΑΛΙΑΣ ΓΕΩΡΓΙΟΣ

ΕΛΕΓΧΟΣ - ΑΝΑΜΟΡΦΩΣΗ ΧΑΡΤΩΝ: ΤΜΗΜΑ ΔΑΣΙΚΩΝ ΧΑΡΤΟΓΡΑΦΗΣΕΩΝ ΝΟΜΟΥ ΚΑΒΑΛΑΣ
ΠΡΟΪΣΤΑΜΕΝΟΣ: ΔΗΜΑΝΤΗΣ ΣΤΑΥΓΙΩΗΣ, Δασολόγος
ΔΗΜΗΤΡΑ ΣΙΡΚΟΥ, Δασολόγος

ΚΥΡΩΘΗΚΕ
Η ΔΙΕΥΘΥΝΤΡΙΑ ΔΑΣΩΝ ΝΟΜΟΥ ΚΑΒΑΛΑΣ
Δασολόγος με Β' βαθμό

ΚΥΡΩΘΗΚΕ
Η ΔΙΕΥΘΥΝΤΡΙΑ ΔΑΣΩΝ ΑΠΟΚΕΝΤΡΩΜΕΝΗΣ ΔΙΟΙΚΗΣΗΣ ΜΑΚΕΔΟΝΙΑΣ ΘΡΑΚΗΣ
Δασολόγος

ΕΘΝΙΚΟ ΤΥΠΟΓΡΑΦΕΙΟ
Για τεχνικούς λόγους στο σχεδιάγραμμα, έγινε σμίκρυνση, κατά ποσοστό 32%


ΚΩΔΙΚΟΣ ΦΥΛΛΟΥ ΕΘΝΙΚΟΥ ΚΤΗΜΑΤΟΛΟΓΙΟΥ: 05640-45480/5
05640-45480/5

ΥΠΟΥΡΓΕΙΟ ΠΕΡΙΒΑΛΛΟΝΤΟΣ, ΕΝΕΡΓΕΙΑΣ & ΚΛΙΜΑΤΙΚΗΣ ΑΛΛΑΓΗΣ
ΚΤΗΜΑΤΟΛΟΓΙΟ Α.Ε.

ΑΠΟΚΕΝΤΡΩΜΕΝΗ ΔΙΟΙΚΗΣΗ ΜΑΚΕΔΟΝΙΑΣ ΘΡΑΚΗΣ
ΓΕΝΙΚΗ ΔΙΕΥΘΥΝΣΗ ΔΑΣΩΝ ΚΑΙ ΑΓΡΟΤΙΚΩΝ ΥΠΟΘΕΣΕΩΝ
ΔΙΕΥΘΥΝΣΗ ΔΑΣΩΝ ΝΟΜΟΥ ΚΑΒΑΛΑΣ

ΝΟΜΟΣ ΚΑΒΑΛΑΣ (21)
ΤΟΠΙΚΗ ΚΟΙΝΟΤΗΤΑ ΑΒΡΑΜΥΛΙΑΣ (Ο01)
ΤΟΠΙΚΗ ΚΟΙΝΟΤΗΤΑ ΔΙΑΛΕΚΤΟΥ (Ο12)
ΤΟΠΙΚΗ ΚΟΙΝΟΤΗΤΑ ΠΑΡΑΔΕΙΣΟΥ (Ο53)
ΔΗΜΟΥ ΝΕΣΤΟΥ

ΔΑΣΙΚΟΣ ΧΑΡΤΗΣ

ΚΛΙΜΑΚΑ 1 : 5.000

ΚΩΔΙΚΟΣ ΦΥΛΛΟΥ ΕΘΝΙΚΟΥ ΚΤΗΜΑΤΟΛΟΓΙΟΥ:05600-45420/5

ΔΙΑΓΡΑΜΜΑ ΣΥΝΔΕΣΗΣ ΦΥΛΛΩΝ

| | | |
|---|---|---|
| 05580-45450/5 | 05600-45450/5 | 05640-45450/5 |
| 05580-45420/5 | 05600-45420/5 | 05640-45420/5 |
| 05580-45390/5 | 05600-45390/5 | 05640-45390/5 |

ΗΜΕΡΟΜΗΝΙΑ ΣΥΝΤΑΞΗΣ:ΙΑΝΟΥΑΡΙΟΣ 2002

ΗΜΕΡΟΜΗΝΙΑ ΑΝΑΜΟΡΦΩΣΗΣ:ΟΚΤΩΒΡΙΟΣ 2011

ΦΩΤΟΛΗΨΙΑ: 2007-2009

ΥΠΟΜΝΗΜΑ

- ΔΑΣΗ ΚΑΙ ΔΑΣΙΚΕΣ ΕΚΤΑΣΕΙΣ ΣΤΙΣ Α/Φ ΠΑΛΑΙΟΤΕΡΗΣ ΛΗΨΗΣ Η ΠΡΟΥΦΙΣΤΑΜΕΝΑ ΣΤΟΙΧΕΙΑ
- ΔΑΣΗ ΚΑΙ ΔΑΣΙΚΕΣ ΕΚΤΑΣΕΙΣ ΣΤΙΣ Α/Φ ΠΡΟΣΦΑΤΗΣ ΛΗΨΗΣ & ΣΤΙΣ ΑΥΤΟΨΙΕΣ
- ΤΕΛΕΣΙΔΙΚΕΣ ΠΡΑΞΕΙΣ & ΑΠΟΦΑΣΕΙΣ ΧΑΡΑΚΤΗΡΙΣΜΟΥ
- ΑΝΑΔΑΣΩΤΕΕΣ Η ΔΑΣΩΤΕΕΣ ΕΚΤΑΣΕΙΣ
- ΑΛΣΗ ΚΑΙ ΠΑΡΚΑ ΕΝΤΟΣ ΣΧΕΔΙΩΝ ΠΟΛΕΩΣ
- Όρια Επικαιπείων Εκτάσεων
- Όρια Εγκεκριμένων Σχεδίων Πόλεων / Οικισμών
- Όρια Κληματοκρηπιδίας περιοχής Ν. 248/1976
- Κυριωνύμης Εκτάσεις
- Όρια Κυριωνύμων Εκτάσεων
- Αντιστήριγμα
- Όρια Δημοτικής / Τοπικής Κοινότητας
- Όρια Νομού
- Όρια Κράτους

| | |
|---|---|
| ΔΔ | ΔΑΣΗ ΚΑΙ ΔΑΣΙΚΕΣ ΕΚΤΑΣΕΙΣ ΣΤΙΣ Α/Φ ΠΑΛΑΙΟΤΕΡΗΣ ΛΗΨΗΣ Η ΠΡΟΥΦΙΣΤΑΜΕΝΑ ΣΤΟΙΧΕΙΑ<br>ΔΑΣΗ ΚΑΙ ΔΑΣΙΚΕΣ ΕΚΤΑΣΕΙΣ ΣΤΙΣ Α/Φ ΠΡΟΣΦΑΤΗΣ ΛΗΨΗΣ & ΣΤΙΣ ΑΥΤΟΨΙΕΣ |
| ΔΑ | ΔΑΣΗ ΚΑΙ ΔΑΣΙΚΕΣ ΕΚΤΑΣΕΙΣ ΣΤΙΣ Α/Φ ΠΑΛΑΙΟΤΕΡΗΣ ΛΗΨΗΣ Η ΠΡΟΥΦΙΣΤΑΜΕΝΑ ΣΤΟΙΧΕΙΑ<br>ΑΛΛΗΣ ΜΟΡΦΗΣ / ΚΑΛΥΨΗΣ ΕΚΤΑΣΕΙΣ ΣΤΙΣ Α/Φ ΠΡΟΣΦΑΤΗΣ ΛΗΨΗΣ & ΣΤΙΣ ΑΥΤΟΨΙΕΣ |
| ΑΔ | ΑΛΛΗΣ ΜΟΡΦΗΣ / ΚΑΛΥΨΗΣ ΕΚΤΑΣΕΙΣ ΣΤΙΣ Α/Φ ΠΑΛΑΙΟΤΕΡΗΣ ΛΗΨΗΣ<br>ΔΑΣΗ ΚΑΙ ΔΑΣΙΚΕΣ ΕΚΤΑΣΕΙΣ ΣΤΙΣ Α/Φ ΠΡΟΣΦΑΤΗΣ ΛΗΨΗΣ & ΣΤΙΣ ΑΥΤΟΨΙΕΣ |
| ΑΑ | ΑΛΛΗΣ ΜΟΡΦΗΣ / ΚΑΛΥΨΗΣ ΕΚΤΑΣΕΙΣ ΣΤΙΣ Α/Φ ΠΑΛΑΙΟΤΕΡΗΣ ΛΗΨΗΣ<br>ΑΛΛΗΣ ΜΟΡΦΗΣ / ΚΑΛΥΨΗΣ ΕΚΤΑΣΕΙΣ ΣΤΙΣ Α/Φ ΠΡΟΣΦΑΤΗΣ ΛΗΨΗΣ & ΣΤΙΣ ΑΥΤΟΨΙΕΣ |
| ΠΔ | ΤΕΛΕΣΙΔΙΚΕΣ ΠΡΑΞΕΙΣ & ΑΠΟΦΑΣΕΙΣ ΧΑΡΑΚΤΗΡΙΣΜΟΥ - ΔΑΣΙΚΕΣ |
| ΠΑ | ΤΕΛΕΣΙΔΙΚΕΣ ΠΡΑΞΕΙΣ & ΑΠΟΦΑΣΕΙΣ ΧΑΡΑΚΤΗΡΙΣΜΟΥ - ΜΗ ΔΑΣΙΚΕΣ |
| ΑΝ | ΑΝΑΔΑΣΩΤΕΕΣ Η ΔΑΣΩΤΕΕΣ ΕΚΤΑΣΕΙΣ |
| ΑΛ | ΑΛΣΗ ΚΑΙ ΠΑΡΚΑ ΕΝΤΟΣ ΣΧΕΔΙΩΝ ΠΟΛΕΩΣ |

ΧΡΟΝΟΛΟΓΙΚΟ ΔΙΑΓΡΑΜΜΑ ΚΑΛΥΨΗΣ
ΑΕΡΟΦΩΤΟΓΡΑΦΙΩΝ

95026314,95026313,95026312
95026311,95026308,95036105
95036321,95036322,95036323
95036324,95045995,95045996
95045997,95045998,95045999
95055995,95055990, 95055989
95055988,95055987,95057886
95057887

Α/Φ Έτους 1995

Ελληνικό Γεωδαιτικό Σύστημα Αναφοράς 1967 (E.F.T.A. '67)

Ελληνικός αναφορές GRS 80 (α = 6 378 137 m, 1/f = 298.257222101)

Προβολή: Εγκάρσια Μερκατορική

Κεντρικός Μεσημβρινός λο = 24° 00' 00" με Κλ = 0.999600

Τετμημένη Κεντρικού Μεσημβρινού: +500 000.00 m

Γεωγραφικό Πλάτος Αναφοράς: 0° 00' 00"

ΣΥΝΤΑΞΗ: "ΑΟΟ" ΕΤΑΙΡΕΙΑ ΜΕΛΕΤΩΝ Ε.Ε.

ΑΝΑΔΟΧΟΣ: "ΣΥΜΜΕΤΡΙΑ Ο.Ε."
ΓΑΡΟΥΦΑΛΙΔΗΣ ΓΕΩΡΓΙΟΣ

ΕΛΕΓΧΟΣ - ΑΝΑΜΟΡΦΩΣΗ ΧΑΡΤΩΝ: ΤΜΗΜΑ ΔΑΣΙΚΩΝ ΧΑΡΤΟΓΡΑΦΗΣΕΩΝ ΝΟΜΟΥ ΚΑΒΑΛΑΣ
ΠΡΟΣΤΑΜΕΝΟΣ: ΔΗΜΗΑΝΤΗΣ ΣΤΑΥΛΙΟΣ, Διοικητής
ΔΗΜΗΤΡΑ ΣΙΡΚΟΥ, Διοικήτρα

ΚΥΡΩΘΗΚΕ
με την υπ' αριθμ. 206019/13-11-13 απόφαση
ΘΕΣΣΑΛΟΝΙΚΗ 19 - 11 - 2012
ΤΟ ΕΛΕΓΚΤΙΚΟ ΤΜΗΜΑ ΤΗΣ ΓΕΝ. ΔΙΕΥΘΥΝΣΗΣ ΔΑΣΩΝ ΝΟΜΟΥ ΚΑΒΑΛΑΣ
Δ/ντης Κατεπανόνης
Δασολόγος με Ο.Ε.Ο.Δ.
ΘΕΣΣΑΛΟΝΙΚΗ 19 - 11 - 2012
ΤΟ ΕΛΕΓΚΤΙΚΟ ΤΜΗΜΑΤΟΣ ΑΠΟΚΕΝΤΡΩΜΕΝΗΣ ΔΙΟΙΚΗΣΗΣ ΜΑΚΕΔΟΝΙΑΣ ΘΡΑΚΗΣ
Δασολόγος

ΕΘΝΙΚΟ ΤΥΠΟΓΡΑΦΕΙΟ
Για τεχνικούς λόγους στο σχεδιάγραμμα, έγινε σμίκρυνση, κατά ποσοστό 32%

ΚΩΔΙΚΟΣ ΦΥΛΛΟΥ ΕΘΝΙΚΟΥ ΚΤΗΜΑΤΟΛΟΓΙΟΥ: 05600-45420/5
05600-45420/5

ΥΠΟΥΡΓΕΙΟ ΠΕΡΙΒΑΛΛΟΝΤΟΣ, ΕΝΕΡΓΕΙΑΣ & ΚΛΙΜΑΤΙΚΗΣ ΑΛΛΑΓΗΣ
ΚΤΗΜΑΤΟΛΟΓΙΟ Α.Ε.

ΑΠΟΚΕΝΤΡΩΜΕΝΗ ΔΙΟΙΚΗΣΗ ΜΑΚΕΔΟΝΙΑΣ ΘΡΑΚΗΣ
ΓΕΝΙΚΗ ΔΙΕΥΘΥΝΣΗ ΔΑΣΩΝ ΚΑΙ ΑΓΡΟΤΙΚΩΝ ΥΠΟΘΕΣΕΩΝ
ΔΙΕΥΘΥΝΣΗ ΔΑΣΩΝ ΝΟΜΟΥ ΚΑΒΑΛΑΣ

ΝΟΜΟΣ ΚΑΒΑΛΑΣ (21)
ΤΟΠΙΚΗ ΚΟΙΝΟΤΗΤΑ ΑΒΡΑΜΥΛΙΑΣ (001)
ΤΟΠΙΚΗ ΚΟΙΝΟΤΗΤΑ ΔΙΑΛΕΚΤΟΥ (012)
ΤΟΠΙΚΗ ΚΟΙΝΟΤΗΤΑ ΠΑΡΑΔΕΙΣΟΥ (053)
ΔΗΜΟΥ ΝΕΣΤΟΥ

ΔΑΣΙΚΟΣ ΧΑΡΤΗΣ

ΚΛΙΜΑΚΑ 1 : 5.000

ΚΩΔΙΚΟΣ ΦΥΛΛΟΥ ΕΘΝΙΚΟΥ ΚΤΗΜΑΤΟΛΟΓΙΟΥ:05600-45450/5

ΔΙΑΓΡΑΜΜΑ ΣΥΝΔΕΣΗΣ ΦΥΛΛΩΝ

| | | |
|---|---|---|
| 05560-45480/5 | 05600-45480/5 | 05640-45480/5 |
| 05560-45450/5 | 05600-45450/5 | 05640-45450/5 |
| 05560-45420/5 | 05600-45420/5 | 05640-45420/5 |

ΗΜΕΡΟΜΗΝΙΑ ΣΥΝΤΑΞΗΣ:ΙΑΝΟΥΑΡΙΟΣ 2002

ΗΜΕΡΟΜΗΝΙΑ ΑΝΑΜΟΡΦΩΣΗΣ:ΟΚΤΩΒΡΙΟΣ 2011

ΦΩΤΟΛΗΨΙΑ: 2007-2009

ΥΠΟΜΝΗΜΑ

- ΔΑΣΗ ΚΑΙ ΔΑΣΙΚΕΣ ΕΚΤΑΣΕΙΣ ΣΤΙΣ Α/Φ ΠΑΛΑΙΟΤΕΡΗΣ ΑΗΡΗΣ Η ΠΡΟΥΦΙΣΤΑΜΕΝΑ ΣΤΟΙΧΕΙΑ
- ΔΑΣΗ ΚΑΙ ΔΑΣΙΚΕΣ ΕΚΤΑΣΕΙΣ ΣΤΙΣ Α/Φ ΠΡΟΣΦΑΤΗΣ ΑΗΡΗΣ & ΣΤΙΣ ΑΥΤΟΨΙΕΣ
- ΤΕΛΕΣΙΔΙΚΕΣ ΠΡΑΞΕΙΣ & ΑΠΟΦΑΣΕΙΣ ΧΑΡΑΚΤΗΡΙΣΜΟΥ
- ΑΝΑΔΑΣΩΤΕΕΣ Η ΔΑΣΩΤΕΕΣ ΕΚΤΑΣΕΙΣ
- ΑΛΣΗ ΚΑΙ ΠΑΡΚΑ ΕΝΤΟΣ ΣΧΕΔΙΩΝ ΠΟΛΕΩΣ
- Όρια Επικαιρικών Εκτάσεων
- Όρια Εγκαταστάσεων / Σφαλών Πόλεων / Οικισμών
- Όρια Κτηματογραφήσεως περιοχής Ν. 248/1976
- Κυρωμένες Εκτάσεις
- Όρια Κυρωμένων Εκτάσεων
- Αντιστάθμιση
- Όρια Δημοτικής / Τοπικής Κοινότητας
- Όρια Νομού
- Όρια Φύσεως

| | |
|---|---|
| ΔΔ | ΔΑΣΗ ΚΑΙ ΔΑΣΙΚΕΣ ΕΚΤΑΣΕΙΣ ΣΤΙΣ Α/Φ ΠΑΛΑΙΟΤΕΡΗΣ ΑΗΡΗΣ Η ΠΡΟΥΦΙΣΤΑΜΕΝΑ ΣΤΟΙΧΕΙΑ<br>ΔΑΣΗ ΚΑΙ ΔΑΣΙΚΕΣ ΕΚΤΑΣΕΙΣ ΣΤΙΣ Α/Φ ΠΡΟΣΦΑΤΗΣ ΑΗΡΗΣ & ΣΤΙΣ ΑΥΤΟΨΙΕΣ |
| ΔΑ | ΔΑΣΗ ΚΑΙ ΔΑΣΙΚΕΣ ΕΚΤΑΣΕΙΣ ΣΤΙΣ Α/Φ ΠΑΛΑΙΟΤΕΡΗΣ ΑΗΡΗΣ Η ΠΡΟΥΦΙΣΤΑΜΕΝΑ ΣΤΟΙΧΕΙΑ<br>ΑΛΛΗΣ ΜΟΡΦΗΣ / ΚΑΛΥΨΗΣ ΕΚΤΑΣΕΙΣ ΣΤΙΣ Α/Φ ΠΡΟΣΦΑΤΗΣ ΑΗΡΗΣ & ΣΤΙΣ ΑΥΤΟΨΙΕΣ |
| ΑΔ | ΑΛΛΗΣ ΜΟΡΦΗΣ / ΚΑΛΥΨΗΣ ΕΚΤΑΣΕΙΣ ΣΤΙΣ Α/Φ ΠΑΛΑΙΟΤΕΡΗΣ ΑΗΡΗΣ<br>ΔΑΣΗ ΚΑΙ ΔΑΣΙΚΕΣ ΕΚΤΑΣΕΙΣ ΣΤΙΣ Α/Φ ΠΡΟΣΦΑΤΗΣ ΑΗΡΗΣ & ΣΤΙΣ ΑΥΤΟΨΙΕΣ |
| ΑΑ | ΑΛΛΗΣ ΜΟΡΦΗΣ / ΚΑΛΥΨΗΣ ΕΚΤΑΣΕΙΣ ΣΤΙΣ Α/Φ ΠΑΛΑΙΟΤΕΡΗΣ ΑΗΡΗΣ<br>ΑΛΛΗΣ ΜΟΡΦΗΣ / ΚΑΛΥΨΗΣ ΕΚΤΑΣΕΙΣ ΣΤΙΣ Α/Φ ΠΡΟΣΦΑΤΗΣ ΑΗΡΗΣ & ΣΤΙΣ ΑΥΤΟΨΙΕΣ |
| ΠΔ | ΤΕΛΕΣΙΔΙΚΕΣ ΠΡΑΞΕΙΣ & ΑΠΟΦΑΣΕΙΣ ΧΑΡΑΚΤΗΡΙΣΜΟΥ - ΔΑΣΙΚΕΣ |
| ΠΑ | ΤΕΛΕΣΙΔΙΚΕΣ ΠΡΑΞΕΙΣ & ΑΠΟΦΑΣΕΙΣ ΧΑΡΑΚΤΗΡΙΣΜΟΥ - ΜΗ ΔΑΣΙΚΕΣ |
| ΑΝ | ΑΝΑΔΑΣΩΤΕΕΣ Η ΔΑΣΩΤΕΕΣ ΕΚΤΑΣΕΙΣ |
| ΑΛ | ΑΛΣΗ ΚΑΙ ΠΑΡΚΑ ΕΝΤΟΣ ΣΧΕΔΙΩΝ ΠΟΛΕΩΣ |

ΧΡΟΝΟΛΟΓΙΚΟ ΔΙΑΓΡΑΜΜΑ ΚΑΛΥΨΗΣ
ΑΕΡΟΦΩΤΟΓΡΑΦΙΩΝ

95/26323,95/26324,95/26325
95/26326,95/26327,95/26357
95/45998,95/45999,95/46000
95/46001,95/46002,95/50988
95/50987,95/50986,95/50985
95/50984,95/50983

Α/Φ έτους 1995

Ελληνικό Γεωδαιτικό Σύστημα Αναφοράς 1987 (Ε.Γ.Σ.Α. '87)

Ελληνοειδές αναφορές GRS 80 (a = 6 378 137 m, 1/f = 298.257222101)

Προβολή: Εγκάρσια Μερκατορική

Κεντρικός Μεσημβρινός λο = 24° 00' 00" με Ko = 0.999600

Τεταγμένη Κεντρικού Μεσημβρινού: +500 000.00 m

Γεωγραφικό Πλάτος Αναφοράς: 0° 00' 00"

ΣΥΝΤΑΞΗ: "ΑΟΟ" ΕΤΑΙΡΕΙΑ ΜΕΛΕΤΩΝ Ε.Ε.

ΑΝΑΔΟΧΟΣ: "ΣΥΜΜΕΤΡΙΑ Ο.Ε."
ΓΑΡΟΥΦΑΛΙΔΗΣ ΓΕΩΡΓΙΟΣ

ΕΛΕΓΧΟΣ - ΑΝΑΜΟΡΦΩΣΗ ΧΑΡΤΩΝ: ΤΜΗΜΑ ΔΑΣΙΚΩΝ ΧΑΡΤΟΓΡΑΦΗΣΕΩΝ ΝΟΜΟΥ ΚΑΒΑΛΑΣ
ΠΡΟΣΤΑΜΕΝΟΣ: ΔΗΜΗΤΗΣ ΣΤΑΓΓΙΔΗΣ, Δασολόγος
ΔΗΜΗΤΡΑ ΣΡΙΚΟΥ, Δασολόγος

ΘΕΩΡΗΘΗΚΕ
ΚΑΒΑΛΑ 5 10 - 2012
Η ΔΙΕΥΘΥΝΤΗΣ ΔΑΣΟΝΟΜΟΥ ΚΑΒΑΛΑΣ
Ιωάννης Κρητικογιάννης
Δασολόγος με Β βαθμό

ΚΥΡΩΘΗΚΕ
με το αριθμ. 2/00018-1/2 απόφαση
ΘΕΣΣΑΛΟΝΙΚΗ 15 10 - 2012
ΥΠΟΥΡΓΕΙΟ ΠΕΡΙΒΑΛΛΟΝΤΟΣ ΑΠΟΚΕΝΤΡΩΜΕΝΗΣ ΔΙΟΙΚΗΣΗΣ ΜΑΚΕΔΟΝΙΑΣ ΘΡΑΚΗΣ
ΔΙΟΙΚΗΤΗΣ
Δημήτριος Κορκοντζέλος

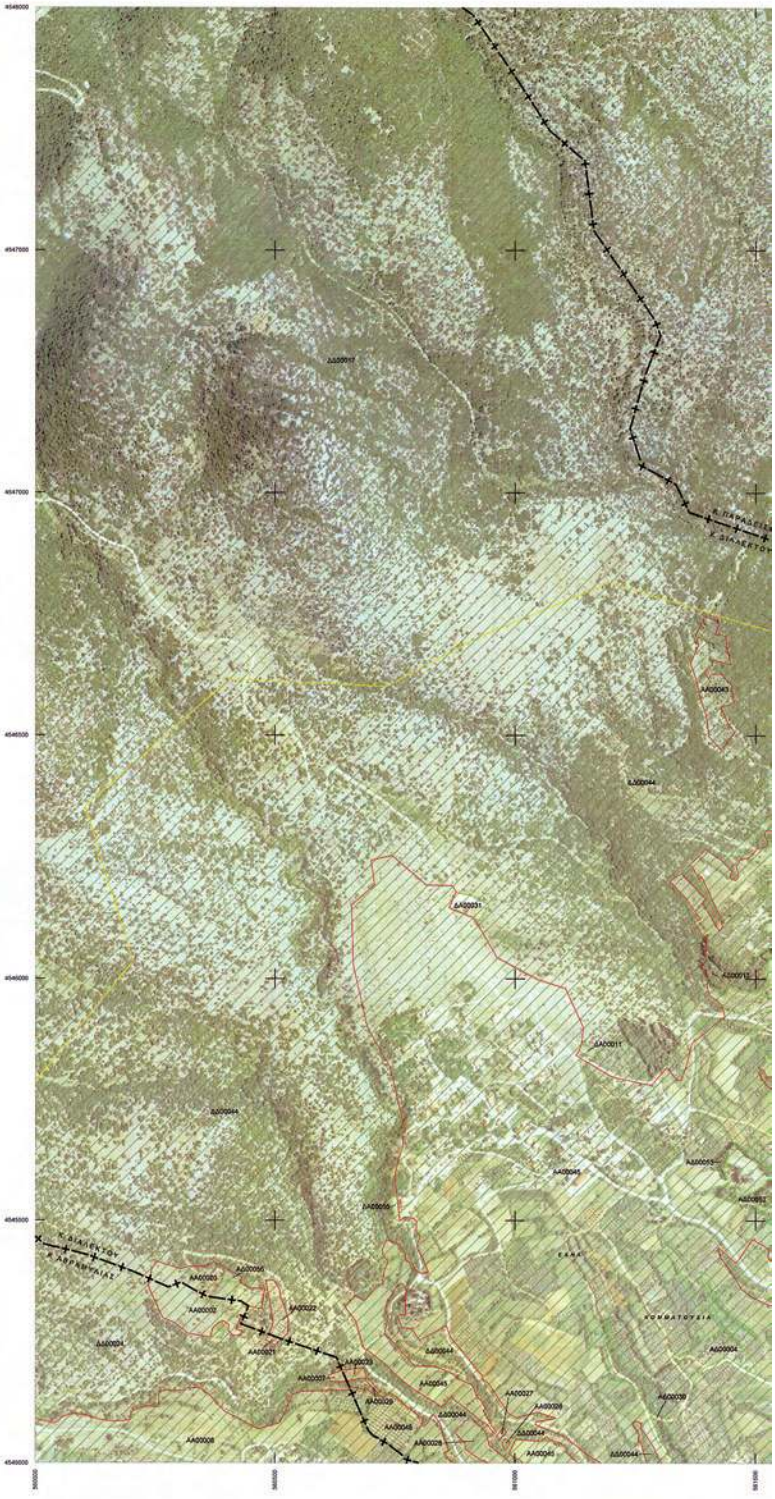
4548000
4547000
4547000
4546500
4546000
4545500
4545000
560000
560500
561000
561500
Δ.ΔΟΟ007
Δ.ΔΟΟ043
Δ.ΔΟΟ044
Δ.ΔΟΟ031
Δ.ΔΟΟ016
Δ.ΔΟΟ011
Δ.ΔΟΟ014
Δ.ΔΟΟ045
Δ.ΔΟΟ050
Δ.ΔΟΟ052
Δ.ΔΟΟ051
Δ.ΔΟΟ049
Δ.ΔΟΟ055
Δ.ΔΟΟ056
Δ.ΔΟΟ002
Δ.ΔΟΟ022
Δ.ΔΟΟ004
Δ.ΔΟΟ021
Δ.ΔΟΟ023
Δ.ΔΟΟ044
Δ.ΔΟΟ037
Δ.ΔΟΟ045
Δ.ΔΟΟ027
Δ.ΔΟΟ028
Δ.ΔΟΟ029
Δ.ΔΟΟ046
Δ.ΔΟΟ044
Δ.ΔΟΟ008
Δ.ΔΟΟ048
Δ.ΔΟΟ049
Δ.ΔΟΟ044
Δ.ΔΟΟ004
Δ.ΔΟΟ029
Δ.ΔΟΟ044
Δ.ΔΟΟ044
Δ.ΔΟΟ044

ΚΩΔΙΚΟΣ ΦΥΛΛΟΥ ΕΘΝΙΚΟΥ ΚΤΗΜΑΤΟΛΟΓΙΟΥ: 05600-45450/5

ΥΠΟΥΡΓΕΙΟ ΠΕΡΙΒΑΛΛΟΝΤΟΣ, ΕΝΕΡΓΕΙΑΣ & ΚΛΙΜΑΤΙΚΗΣ ΑΛΛΑΓΗΣ
ΚΤΗΜΑΤΟΛΟΓΙΟ Α.Ε.

ΑΠΟΚΕΝΤΡΩΜΕΝΗ ΔΙΟΙΚΗΣΗ ΜΑΚΕΔΟΝΙΑΣ ΘΡΑΚΗΣ
ΓΕΝΙΚΗ ΔΙΕΥΘΥΝΣΗ ΔΑΣΩΝ ΚΑΙ ΑΓΡΟΤΙΚΩΝ ΥΠΟΘΕΣΕΩΝ
ΔΙΕΥΘΥΝΣΗ ΔΑΣΩΝ ΝΟΜΟΥ ΚΑΒΑΛΑΣ

ΝΟΜΟΣ ΚΑΒΑΛΑΣ (21)
ΤΟΠΙΚΗ ΚΟΙΝΟΤΗΤΑ ΑΒΡΑΜΥΛΙΑΣ (ΟΟ1)
ΤΟΠΙΚΗ ΚΟΙΝΟΤΗΤΑ ΔΙΑΛΕΚΤΟΥ (Ο12)
ΤΟΠΙΚΗ ΚΟΙΝΟΤΗΤΑ ΠΑΡΑΔΕΙΣΟΥ (Ο53)
ΔΗΜΟΥ ΝΕΣΤΟΥ

ΔΑΣΙΚΟΣ ΧΑΡΤΗΣ
ΚΛΙΜΑΚΑ 1 : 5.000

ΚΩΔΙΚΟΣ ΦΥΛΛΟΥ ΕΘΝΙΚΟΥ ΚΤΗΜΑΤΟΛΟΓΙΟΥ:05600-45480/5

ΔΙΑΓΡΑΜΜΑ ΣΥΝΔΕΣΗΣ ΦΥΛΛΩΝ

| | | |
|---|---|---|
| 05560-45510/5 | 05600-45510/5 | 05640-45510/5 |
| 05560-45480/5 | 05600-45480/5 | 05640-45480/5 |
| 05560-45450/5 | 05600-45450/5 | 05640-45450/5 |

ΗΜΕΡΟΜΗΝΙΑ ΣΥΝΤΑΞΗΣ:ΙΑΝΟΥΑΡΙΟΣ 2002

ΗΜΕΡΟΜΗΝΙΑ ΑΝΑΜΟΡΦΩΣΗΣ:ΟΚΤΩΒΡΙΟΣ 2011

ΦΩΤΟΛΗΨΙΑ: 2007-2009

ΥΠΟΜΝΗΜΑ

ΔΑΣΗ ΚΑΙ ΔΑΣΙΚΕΣ ΕΚΤΑΣΕΙΣ ΣΤΙΣ Α/Φ ΠΑΛΑΙΟΤΕΡΗΣ ΛΗΨΗΣ Η ΠΡΟΪΦΙΣΤΑΜΕΝΑ ΣΤΟΙΧΕΙΑ
ΔΑΣΗ ΚΑΙ ΔΑΣΙΚΕΣ ΕΚΤΑΣΕΙΣ ΣΤΙΣ Α/Φ ΠΡΟΣΦΑΤΗΣ ΛΗΨΗΣ & ΣΤΙΣ ΑΥΤΟΨΙΕΣ
ΤΕΛΕΣΔΙΚΕΣ ΠΡΑΞΕΙΣ & ΑΠΟΦΑΣΕΙΣ ΧΑΡΑΚΤΗΡΙΣΜΟΥ
ΑΝΑΔΑΣΩΤΕΕΣ Η ΔΑΣΩΤΕΕΣ ΕΚΤΑΣΕΙΣ
ΑΛΣΗ ΚΑΙ ΠΑΡΚΑ ΕΝΤΟΣ ΣΧΕΔΙΩΝ ΠΟΛΕΩΣ
Όρια Επικοινών Εκτάσεων
Όρια Εγκεκριμένων Σχεδίων Πόλεων / Οικισμών
Όρια Κτηματογραφήσεις περιοχής Ν. 248/1978
Κυρωμένες Εκτάσεις
Όρια Κυρωμένων Εκτάσεων
Αντιστάθμιση
Όρια Δημοτικής / Τοπικής Κοινότητας
Όρια Νομού
Όρια Κράτους

ΔΔ ΔΑΣΗ ΚΑΙ ΔΑΣΙΚΕΣ ΕΚΤΑΣΕΙΣ ΣΤΙΣ Α/Φ ΠΑΛΑΙΟΤΕΡΗΣ ΛΗΨΗΣ Η ΠΡΟΪΦΙΣΤΑΜΕΝΑ ΣΤΟΙΧΕΙΑ
ΔΑΣΗ ΚΑΙ ΔΑΣΙΚΕΣ ΕΚΤΑΣΕΙΣ ΣΤΙΣ Α/Φ ΠΡΟΣΦΑΤΗΣ ΛΗΨΗΣ & ΣΤΙΣ ΑΥΤΟΨΙΕΣ
ΔΑ ΔΑΣΗ ΚΑΙ ΔΑΣΙΚΕΣ ΕΚΤΑΣΕΙΣ ΣΤΙΣ Α/Φ ΠΑΛΑΙΟΤΕΡΗΣ ΛΗΨΗΣ Η ΠΡΟΪΦΙΣΤΑΜΕΝΑ ΣΤΟΙΧΕΙΑ
ΑΛΛΗΣ ΜΟΡΦΗΣ / ΚΑΛΥΨΗΣ ΕΚΤΑΣΕΙΣ ΣΤΙΣ Α/Φ ΠΡΟΣΦΑΤΗΣ ΛΗΨΗΣ & ΣΤΙΣ ΑΥΤΟΨΙΕΣ
ΑΔ ΑΛΛΗΣ ΜΟΡΦΗΣ / ΚΑΛΥΨΗΣ ΕΚΤΑΣΕΙΣ ΣΤΙΣ Α/Φ ΠΑΛΑΙΟΤΕΡΗΣ ΛΗΨΗΣ
ΔΑΣΗ ΚΑΙ ΔΑΣΙΚΕΣ ΕΚΤΑΣΕΙΣ ΣΤΙΣ Α/Φ ΠΡΟΣΦΑΤΗΣ ΛΗΨΗΣ & ΣΤΙΣ ΑΥΤΟΨΙΕΣ
ΑΑ ΑΛΛΗΣ ΜΟΡΦΗΣ / ΚΑΛΥΨΗΣ ΕΚΤΑΣΕΙΣ ΣΤΙΣ Α/Φ ΠΑΛΑΙΟΤΕΡΗΣ ΛΗΨΗΣ
ΑΛΛΗΣ ΜΟΡΦΗΣ / ΚΑΛΥΨΗΣ ΕΚΤΑΣΕΙΣ ΣΤΙΣ Α/Φ ΠΡΟΣΦΑΤΗΣ ΛΗΨΗΣ & ΣΤΙΣ ΑΥΤΟΨΙΕΣ
ΠΔ ΤΕΛΕΣΔΙΚΕΣ ΠΡΑΞΕΙΣ & ΑΠΟΦΑΣΕΙΣ ΧΑΡΑΚΤΗΡΙΣΜΟΥ - ΔΑΣΙΚΕΣ
ΠΑ ΤΕΛΕΣΔΙΚΕΣ ΠΡΑΞΕΙΣ & ΑΠΟΦΑΣΕΙΣ ΧΑΡΑΚΤΗΡΙΣΜΟΥ - ΜΗ ΔΑΣΙΚΕΣ
ΑΝ ΑΝΑΔΑΣΩΤΕΕΣ Η ΔΑΣΩΤΕΕΣ ΕΚΤΑΣΕΙΣ
ΑΛ ΑΛΣΗ ΚΑΙ ΠΑΡΚΑ ΕΝΤΟΣ ΣΧΕΔΙΩΝ ΠΟΛΕΩΣ

ΧΡΟΝΟΛΟΓΙΚΟ ΔΙΑΓΡΑΜΜΑ ΚΑΛΥΨΗΣ
ΑΕΡΟΦΩΤΟΓΡΑΦΙΩΝ

95026309,95026308,95026307
95026324,95036325,95036326
95036327,95045999,95046000
95046005,95055985,95055984
95055983

Α/Φ Ετους 1995

Ελληνικό Γεωδαιτικό Σύστημα Αναφοράς 1987 (E.F.T.A. '87)

Ελληνικός σκαφοειδής GRS 80 (a = 6 378 137 m, 1/f = 298.257222101)

Προβολή: Εγκάρσια Μερκατορική

Κεντρικός Μεσημβρινός λο = 24° 00' 00" με Κο = 0.999600

Τεταγμένη Κεντρικού Μεσημβρινού: +500 000.00 m

Γεωγραφικό Πλάτος Αναφοράς: 0° 00' 00"

ΣΥΝΤΑΞΗ: "ΑΟΟ" ΕΤΑΙΡΕΙΑ ΜΕΛΕΤΩΝ Ε.Ε.
ΑΝΑΔΟΧΟΣ: "ΣΥΜΜΕΤΡΙΑ Ο.Ε."
ΓΑΡΟΥΦΑΛΙΔΗΣ ΓΕΩΡΓΙΟΣ

ΕΛΕΓΧΟΣ - ΑΝΑΜΟΡΦΩΣΗ ΧΑΡΤΩΝ: ΤΜΗΜΑ ΔΑΣΙΚΩΝ ΧΑΡΤΟΓΡΑΦΗΣΕΩΝ ΝΟΜΟΥ ΚΑΒΑΛΑΣ
ΠΡΟΪΣΤΑΜΕΝΟΣ: ΔΗΜΑΝΑΝΤΗΣ ΣΤΑΥΤΙΔΗΣ, Δασολόγος
ΔΗΜΗΤΡΑ ΣΙΡΚΟΥ, Δασολόγος

ΚΥΡΩΣΗΚΕ
Με την υπ' αριθμ. 35660/12-6-12 απόφαση
ΘΕΣΣΑΛΟΝΙΚΗ 12 - 06 - 2012
Ο ΓΕΝΙΚΟΣ ΓΡΑΜΜΑΤΕΑΣ ΑΠΟΚΕΝΤΡΩΜΕΝΗΣ ΔΙΟΙΚΗΣΗΣ ΜΑΚΕΔΟΝΙΑΣ ΘΡΑΚΗΣ


4551000
4550500
4550000
4549500
4549000
4548500
4548000
560000
560500
561000
561500
Α.ΔΙΑΛΕΚΤΟΥ
Α.ΔΙΑΛΕΚΤΟΥ
Α.ΔΙΑΛΕΚΤΟΥ


ΚΩΔΙΚΟΣ ΦΥΛΛΟΥ ΕΘΝΙΚΟΥ ΚΤΗΜΑΤΟΛΟΓΙΟΥ: 05600-45480/5
05600-45480/5
ΣΑΝΘΗ
ΚΑΒΑΛΑ

**ΥΠΟΥΡΓΕΙΟ ΠΕΡΙΒΑΛΛΟΝΤΟΣ, ΕΝΕΡΓΕΙΑΣ & ΚΛΙΜΑΤΙΚΗΣ ΑΛΛΑΓΗΣ**
**ΚΤΗΜΑΤΟΛΟΓΙΟ Α.Ε.**

**ΑΠΟΚΕΝΤΡΩΜΕΝΗ ΔΙΟΙΚΗΣΗ ΜΑΚΕΔΟΝΙΑΣ ΘΡΑΚΗΣ**
**ΓΕΝΙΚΗ ΔΙΕΥΘΥΝΣΗ ΔΑΣΩΝ ΚΑΙ ΑΓΡΟΤΙΚΩΝ ΥΠΟΘΕΣΕΩΝ**
**ΔΙΕΥΘΥΝΣΗ ΔΑΣΩΝ ΝΟΜΟΥ ΚΑΒΑΛΑΣ**

ΝΟΜΟΣ ΚΑΒΑΛΑΣ (21)
ΤΟΠΙΚΗ ΚΟΙΝΟΤΗΤΑ ΑΒΡΑΜΥΛΙΑΣ (ΟΟ1)
ΤΟΠΙΚΗ ΚΟΙΝΟΤΗΤΑ ΔΙΑΛΕΚΤΟΥ (Ο12)
ΤΟΠΙΚΗ ΚΟΙΝΟΤΗΤΑ ΠΑΡΑΔΕΙΣΟΥ (Ο53)
ΔΗΜΟΥ ΝΕΣΤΟΥ

## ΔΑΣΙΚΟΣ ΧΑΡΤΗΣ

ΚΛΙΜΑΚΑ 1 : 5.000

ΚΩΔΙΚΟΣ ΦΥΛΛΟΥ ΕΘΝΙΚΟΥ ΚΤΗΜΑΤΟΛΟΓΙΟΥ:05560-45420/5

ΔΙΑΓΡΑΜΜΑ ΣΥΝΔΕΣΗΣ ΦΥΛΛΩΝ

| | | |
|---|---|---|
| 05520-45450/5 | 05560-45450/5 | 05600-45450/5 |
| 05520-45420/5 | 05560-45420/5 | 05600-45420/5 |
| 05520-45390/5 | 05560-45390/5 | 05600-45390/5 |

ΗΜΕΡΟΜΗΝΙΑ ΣΥΝΤΑΞΗΣ:ΙΑΝΟΥΑΡΙΟΣ 2002

ΗΜΕΡΟΜΗΝΙΑ ΑΝΑΜΟΡΦΩΣΗΣ:ΟΚΤΩΒΡΙΟΣ 2011

ΦΩΤΟΛΗΨΙΑ: 2007-2009

### ΥΠΟΜΝΗΜΑ

- ΔΑΣΗ ΚΑΙ ΔΑΣΙΚΕΣ ΕΚΤΑΣΕΙΣ ΣΤΙΣ Α/Φ ΠΑΛΑΙΟΤΕΡΗΣ ΑΗΜΗΣ Η ΠΡΟΥΦΙΣΤΑΜΕΝΑ ΣΤΟΙΧΕΙΑ
- ΔΑΣΗ ΚΑΙ ΔΑΣΙΚΕΣ ΕΚΤΑΣΕΙΣ ΣΤΙΣ Α/Φ ΠΡΟΣΦΑΤΗΣ ΑΗΜΗΣ & ΣΤΙΣ ΑΥΤΟΝΙΕΣ
- ΤΕΛΕΣΙΔΙΚΕΣ ΠΡΑΞΕΙΣ & ΑΠΟΦΑΣΕΙΣ ΧΑΡΑΚΤΗΡΙΣΜΟΥ
- ΑΝΑΔΑΣΩΤΕΕΣ Η ΔΑΣΩΤΕΕΣ ΕΚΤΑΣΕΙΣ
- ΑΛΣΗ ΚΑΙ ΠΑΡΚΑ ΕΝΤΟΣ ΣΧΕΔΙΩΝ ΠΟΛΕΩΣ
- Όρια Επικαιρότων Εκτάσεων
- Όρια Εγκεκριμένων Σχεδίων Πόλεων / Οικισμών
- Όρια Κτηματογραφήσεως περιοχής Ν. 248/1975
- Κυρωμένες Εκτάσεις
- Όρια Κυρωμένων Εκτάσεων
- Αυτοκινητόδρομοι
- Όρια Δημοτικής / Τοπικής Κοινότητας
- Όρια Νομού
- Όρια Κράτους

| | |
|---|---|
| ΔΔ | ΔΑΣΗ ΚΑΙ ΔΑΣΙΚΕΣ ΕΚΤΑΣΕΙΣ ΣΤΙΣ Α/Φ ΠΑΛΑΙΟΤΕΡΗΣ ΑΗΜΗΣ Η ΠΡΟΥΦΙΣΤΑΜΕΝΑ ΣΤΟΙΧΕΙΑ<br>ΔΑΣΗ ΚΑΙ ΔΑΣΙΚΕΣ ΕΚΤΑΣΕΙΣ ΣΤΙΣ Α/Φ ΠΡΟΣΦΑΤΗΣ ΑΗΜΗΣ & ΣΤΙΣ ΑΥΤΟΝΙΕΣ |
| ΔΑ | ΔΑΣΗ ΚΑΙ ΔΑΣΙΚΕΣ ΕΚΤΑΣΕΙΣ ΣΤΙΣ Α/Φ ΠΑΛΑΙΟΤΕΡΗΣ ΑΗΜΗΣ Η ΠΡΟΥΦΙΣΤΑΜΕΝΑ ΣΤΟΙΧΕΙΑ<br>ΑΛΛΗΣ ΜΟΡΦΗΣ / ΚΑΛΥΨΗΣ ΕΚΤΑΣΕΙΣ ΣΤΙΣ Α/Φ ΠΡΟΣΦΑΤΗΣ ΑΗΜΗΣ & ΣΤΙΣ ΑΥΤΟΝΙΕΣ |
| ΑΔ | ΑΛΛΗΣ ΜΟΡΦΗΣ / ΚΑΛΥΨΗΣ ΕΚΤΑΣΕΙΣ ΣΤΙΣ Α/Φ ΠΑΛΑΙΟΤΕΡΗΣ ΑΗΜΗΣ<br>ΔΑΣΗ ΚΑΙ ΔΑΣΙΚΕΣ ΕΚΤΑΣΕΙΣ ΣΤΙΣ Α/Φ ΠΡΟΣΦΑΤΗΣ ΑΗΜΗΣ & ΣΤΙΣ ΑΥΤΟΝΙΕΣ |
| ΑΑ | ΑΛΛΗΣ ΜΟΡΦΗΣ / ΚΑΛΥΨΗΣ ΕΚΤΑΣΕΙΣ ΣΤΙΣ Α/Φ ΠΑΛΑΙΟΤΕΡΗΣ ΑΗΜΗΣ<br>ΑΛΛΗΣ ΜΟΡΦΗΣ / ΚΑΛΥΨΗΣ ΕΚΤΑΣΕΙΣ ΣΤΙΣ Α/Φ ΠΡΟΣΦΑΤΗΣ ΑΗΜΗΣ & ΣΤΙΣ ΑΥΤΟΝΙΕΣ |
| ΠΔ | ΤΕΛΕΣΙΔΙΚΕΣ ΠΡΑΞΕΙΣ & ΑΠΟΦΑΣΕΙΣ ΧΑΡΑΚΤΗΡΙΣΜΟΥ - ΔΑΣΙΚΕΣ |
| ΠΑ | ΤΕΛΕΣΙΔΙΚΕΣ ΠΡΑΞΕΙΣ & ΑΠΟΦΑΣΕΙΣ ΧΑΡΑΚΤΗΡΙΣΜΟΥ - ΜΗ ΔΑΣΙΚΕΣ |
| ΑΝ | ΑΝΑΔΑΣΩΤΕΕΣ Η ΔΑΣΩΤΕΕΣ ΕΚΤΑΣΕΙΣ |
| ΑΛ | ΑΛΣΗ ΚΑΙ ΠΑΡΚΑ ΕΝΤΟΣ ΣΧΕΔΙΩΝ ΠΟΛΕΩΣ |

ΧΡΟΝΟΛΟΓΙΚΟ ΔΙΑΓΡΑΜΜΑ ΚΑΛΥΨΗΣ ΑΕΡΟΦΩΤΟΓΡΑΦΙΩΝ

95017685, 95017687, 95026315
95026311, 95026312, 95026313
95026314, 95036320, 95036321
95036322, 95036323, 95036324
95045986, 95045986, 95045987
95045988, 95045989, 95055987
95055988, 95055989, 95055990
95055991

Α/Φ έτους 1995

Ελληνικό Γεωδαιτικό Σύστημα Αναφοράς 1987 (Ε.Γ.Σ.Α. '87)

Ελλειψοειδές αναφοράς GRS 80 (a = 6 378 137 m, 1/f = 298.257222101)

Προβολή: Εγκάρσια Μερκατορική

Κεντρικός Μεσημβρινός λo = 24° 00' 00" με Ko = 0.999600

Τεταγμένη Κεντρικού Μεσημβρινού: =500 000.00 m

Γεωγραφικό Πλάτος Αναφοράς: 0° 00' 00"

ΣΥΝΤΑΞΗ: "ΑΟΥ" ΕΤΑΙΡΕΙΑ ΜΕΛΕΤΩΝ Ε.Ε.
ΑΝΑΔΟΧΟΣ: "ΣΥΜΜΕΤΡΙΑ Ο.Ε."
ΓΑΡΟΥΦΑΛΙΔΗΣ ΓΕΩΡΓΙΟΣ

ΕΛΕΓΚΟΣ - ΑΝΑΜΟΡΦΩΣΗ ΧΑΡΤΩΝ: ΤΜΗΜΑ ΔΑΣΙΚΩΝ ΧΑΡΤΟΓΡΑΦΗΣΕΩΝ ΝΟΜΟΥ ΚΑΒΑΛΑΣ
ΠΡΟΪΣΤΑΜΕΝΟΣ: ΔΗΜΑΝΤΗΣ ΣΤΑΓΤΙΔΗΣ, Δασολόγος
ΔΗΜΗΤΡΑ ΣΙΡΙΚΟΥ, Δασολόγος

ΚΥΡΟΩΗΚΕ
με την υπ' αριθμ. 2400/3-4-9 απόφαση
ΑΘΕΣΑΛΟΝΙΚΗ 13 - 11 - 2012
Ο ΓΕΝΙΚΟΣ ΓΡΑΜΑΤΕΑΣ ΑΠΟΚΕΝΤΡΩΜΕΝΗΣ ΔΙΟΙΚΗΣΗΣ ΜΑΚΕΔΟΝΙΑΣ-ΘΡΑΚΗΣ

ΘΕΩΡΗΘΗΚΕ
ΚΑΒΑΛΑ 15 - 10 - 2012
Η ΔΙΕΥΘΥΝΤΡΙΑ ΔΑΣΩΝ ΝΟΜΟΥ ΚΑΒΑΛΑΣ




**ΕΘΝΙΚΟ ΤΥΠΟΓΡΑΦΕΙΟ**
Για τεχνικούς λόγους στο σχεδιάγραμμα, έγινε σμίκρυνση, κατά ποσοστό 32%

ΚΩΔΙΚΟΣ ΦΥΛΛΟΥ ΕΘΝΙΚΟΥ ΚΤΗΜΑΤΟΛΟΓΙΟΥ: 05560-45420/5
05560-45420/5

**ΥΠΟΥΡΓΕΙΟ ΠΕΡΙΒΑΛΛΟΝΤΟΣ, ΕΝΕΡΓΕΙΑΣ & ΚΛΙΜΑΤΙΚΗΣ ΑΛΛΑΓΗΣ**
**ΚΤΗΜΑΤΟΛΟΓΙΟ Α.Ε.**

**ΑΠΟΚΕΝΤΡΩΜΕΝΗ ΔΙΟΙΚΗΣΗ ΜΑΚΕΔΟΝΙΑΣ ΘΡΑΚΗΣ**
**ΓΕΝΙΚΗ ΔΙΕΥΘΥΝΣΗ ΔΑΣΩΝ ΚΑΙ ΑΓΡΟΤΙΚΩΝ ΥΠΟΘΕΣΕΩΝ**
**ΔΙΕΥΘΥΝΣΗ ΔΑΣΩΝ ΝΟΜΟΥ ΚΑΒΑΛΑΣ**

ΝΟΜΟΣ ΚΑΒΑΛΑΣ (21)
ΤΟΠΙΚΗ ΚΟΙΝΟΤΗΤΑ ΑΒΡΑΜΥΛΙΑΣ (ΟΟ1)
ΤΟΠΙΚΗ ΚΟΙΝΟΤΗΤΑ ΔΙΑΛΕΚΤΟΥ (Ο12)
ΤΟΠΙΚΗ ΚΟΙΝΟΤΗΤΑ ΠΑΡΑΔΕΙΣΟΥ (Ο53)
ΔΗΜΟΥ ΝΕΣΤΟΥ

ΔΑΣΙΚΟΣ ΧΑΡΤΗΣ

ΚΛΙΜΑΚΑ 1 : 5.000

ΚΩΔΙΚΟΣ ΦΥΛΛΟΥ ΕΘΝΙΚΟΥ ΚΤΗΜΑΤΟΛΟΓΙΟΥ:05560-45450/5

ΔΙΑΓΡΑΜΜΑ ΣΥΝΔΕΣΗΣ ΦΥΛΛΩΝ

| | | |
|---|---|---|
| 05520-45480/5 | 05560-45480/5 | 05600-45480/5 |
| 05520-45450/5 | 05560-45450/5 | 05600-45450/5 |
| 05520-45420/5 | 05560-45420/5 | 05600-45420/5 |

ΗΜΕΡΟΜΗΝΙΑ ΣΥΝΤΑΞΗΣ:ΙΑΝΟΥΑΡΙΟΣ 2002

ΗΜΕΡΟΜΗΝΙΑ ΑΝΑΜΟΡΦΩΣΗΣ:ΟΚΤΩΒΡΙΟΣ 2011

ΦΩΤΟΛΗΨΙΑ: 2007-2009

ΥΠΟΜΝΗΜΑ

- ΔΑΣΗ ΚΑΙ ΔΑΣΙΚΕΣ ΕΚΤΑΣΕΙΣ ΣΤΙΣ Α/Φ ΠΑΛΑΙΟΤΕΡΗΣ ΛΗΨΗΣ Η ΠΡΟΫΦΙΣΤΑΜΕΝΑ ΣΤΟΙΧΕΙΑ
- ΔΑΣΗ ΚΑΙ ΔΑΣΙΚΕΣ ΕΚΤΑΣΕΙΣ ΣΤΙΣ Α/Φ ΠΡΟΣΦΑΤΗΣ ΛΗΨΗΣ & ΣΤΙΣ ΑΥΤΟΨΙΕΣ
- ΤΕΛΕΣΔΙΚΕΣ ΠΡΑΞΕΙΣ & ΑΠΟΦΑΣΕΙΣ ΧΑΡΑΚΤΗΡΙΣΜΟΥ
- ΑΝΑΔΑΣΩΤΕΕΣ Η ΔΑΣΩΤΕΕΣ ΕΚΤΑΣΕΙΣ
- ΑΛΣΗ ΚΑΙ ΠΑΡΚΑ ΕΝΤΟΣ ΣΧΕΔΙΩΝ ΠΟΛΕΩΣ
- Όρια Επικοινοτήτων Εντάσσων
- Όρια Εγκεκριμένων Σχεδίων Πόλεων / Οικισμών
- Όρια Κτηματογραφήσεως περιοχής Ν. 248/1976
- Κυρωμένες Εντάσσες
- Όρια Κυρωμένων Εντάσσων
- Αντιστοιχιστή
- Όρια Δημοτικής / Τοπικής Κοινότητας
- Όρια Νομού
- Όρια Κράτους

| | |
|---|---|
| ΔΔ | ΔΑΣΗ ΚΑΙ ΔΑΣΙΚΕΣ ΕΚΤΑΣΕΙΣ ΣΤΙΣ Α/Φ ΠΑΛΑΙΟΤΕΡΗΣ ΛΗΨΗΣ Η ΠΡΟΫΦΙΣΤΑΜΕΝΑ ΣΤΟΙΧΕΙΑ<br>ΔΑΣΗ ΚΑΙ ΔΑΣΙΚΕΣ ΕΚΤΑΣΕΙΣ ΣΤΙΣ Α/Φ ΠΡΟΣΦΑΤΗΣ ΛΗΨΗΣ & ΣΤΙΣ ΑΥΤΟΨΙΕΣ |
| ΔΑ | ΔΑΣΗ ΚΑΙ ΔΑΣΙΚΕΣ ΕΚΤΑΣΕΙΣ ΣΤΙΣ Α/Φ ΠΑΛΑΙΟΤΕΡΗΣ ΛΗΨΗΣ Η ΠΡΟΫΦΙΣΤΑΜΕΝΑ ΣΤΟΙΧΕΙΑ<br>ΑΛΛΗΣ ΜΟΡΦΗΣ / ΚΑΛΥΨΗΣ ΕΚΤΑΣΕΙΣ ΣΤΙΣ Α/Φ ΠΡΟΣΦΑΤΗΣ ΛΗΨΗΣ & ΣΤΙΣ ΑΥΤΟΨΙΕΣ |
| ΑΔ | ΑΛΛΗΣ ΜΟΡΦΗΣ / ΚΑΛΥΨΗΣ ΕΚΤΑΣΕΙΣ ΣΤΙΣ Α/Φ ΠΑΛΑΙΟΤΕΡΗΣ ΛΗΨΗΣ<br>ΔΑΣΗ ΚΑΙ ΔΑΣΙΚΕΣ ΕΚΤΑΣΕΙΣ ΣΤΙΣ Α/Φ ΠΡΟΣΦΑΤΗΣ ΛΗΨΗΣ & ΣΤΙΣ ΑΥΤΟΨΙΕΣ |
| ΑΑ | ΑΛΛΗΣ ΜΟΡΦΗΣ / ΚΑΛΥΨΗΣ ΕΚΤΑΣΕΙΣ ΣΤΙΣ Α/Φ ΠΑΛΑΙΟΤΕΡΗΣ ΛΗΨΗΣ<br>ΑΛΛΗΣ ΜΟΡΦΗΣ / ΚΑΛΥΨΗΣ ΕΚΤΑΣΕΙΣ ΣΤΙΣ Α/Φ ΠΡΟΣΦΑΤΗΣ ΛΗΨΗΣ & ΣΤΙΣ ΑΥΤΟΨΙΕΣ |
| ΠΔ | ΤΕΛΕΣΔΙΚΕΣ ΠΡΑΞΕΙΣ & ΑΠΟΦΑΣΕΙΣ ΧΑΡΑΚΤΗΡΙΣΜΟΥ - ΔΑΣΙΚΕΣ |
| ΠΑ | ΤΕΛΕΣΔΙΚΕΣ ΠΡΑΞΕΙΣ & ΑΠΟΦΑΣΕΙΣ ΧΑΡΑΚΤΗΡΙΣΜΟΥ - ΜΗ ΔΑΣΙΚΕΣ |
| ΑΝ | ΑΝΑΔΑΣΩΤΕΕΣ Η ΔΑΣΩΤΕΕΣ ΕΚΤΑΣΕΙΣ |
| ΑΛ | ΑΛΣΗ ΚΑΙ ΠΑΡΚΑ ΕΝΤΟΣ ΣΧΕΔΙΩΝ ΠΟΛΕΩΣ |

ΧΡΟΝΟΛΟΓΙΚΟ ΔΙΑΓΡΑΜΜΑ ΚΑΛΥΨΗΣ
ΑΕΡΟΦΩΤΟΓΡΑΦΙΩΝ

95036310,95036000,95036309
95040020,95035338,95040003
95036333,95035068,95036334
95036332,95035069,95036331
95036336,95035085,95036337
95035084,95040951,95035083
95040996,95017886,95040998
95017887

Α/Φ έτους 1995

Ελληνικό Γεωδαιτικό Σύστημα Αναφοράς 1967 (Ε.Γ.Σ.Α. '67)

Ελλειψοειδές αναφοράς GRS 80 (a = 6 378 137 m, 1/f = 298.257222101)

Προβολή: Εγκάρσια Μερκατορική

Κεντρικός Μεσημβρινός λο = 24° 00' 00" με Ko = 0.999600

Τεταγμένη Κεντρικού Μεσημβρινού: +500 000.00 m

Γεωγραφικό Πλάτος Αναφοράς: 0° 00' 00"

ΣΥΝΤΑΞΗ:
ΑΝΑΔΟΧΟΣ: "ΑΟΟ" ΕΤΑΙΡΕΙΑ ΜΕΛΕΤΩΝ Ε.Ε
"ΣΥΜΜΕΤΡΙΑ Ο.Ε."
ΓΑΡΟΥΦΑΛΙΔΗΣ ΓΕΩΡΓΙΟΣ

ΕΛΕΓΧΟΣ - ΑΝΑΜΟΡΦΩΣΗ ΧΑΡΤΩΝ: ΤΜΗΜΑ ΔΑΣΙΚΩΝ ΧΑΡΤΟΓΡΑΦΗΣΕΩΝ ΝΟΜΟΥ ΚΑΒΑΛΑΣ
ΠΡΟΣΤΑΜΕΝΟΣ: ΔΙΑΜΑΝΤΗΣ ΣΠΑΓΓΩΣ, Δασολόγος
ΔΗΜΗΤΡΑ ΣΡΚΟΥ, Δασολόγος

ΚΥΡΟΦΗΣΗ

Ο ΔΙΕΥΘΥΝΤΗΣ ΔΑΣΩΝ ΝΟΜΟΥ ΚΑΒΑΛΑΣ

Ο ΓΕΝΙΚΟΣ Δ/ΝΤΗΣ ΔΑΣΩΝ ΑΠΟΚΕΝΤΡΩΜΕΝΗΣ ΔΙΟΙΚΗΣΗΣ ΜΑΚΕΔΟΝΙΑΣ ΘΡΑΚΗΣ




**ΕΘΝΙΚΟ ΤΥΠΟΓΡΑΦΕΙΟ**
Για τεχνικούς λόγους στο σχεδιάγραμμα, έγινε σμίκρυνση, κατά ποσοστό 32%


ΚΩΔΙΚΟΣ ΦΥΛΛΟΥ ΕΘΝΙΚΟΥ ΚΤΗΜΑΤΟΛΟΓΙΟΥ: 05560-45450/5
05560-45450/5

ΥΠΟΥΡΓΕΙΟ ΠΕΡΙΒΑΛΛΟΝΤΟΣ, ΕΝΕΡΓΕΙΑΣ & ΚΛΙΜΑΤΙΚΗΣ ΑΛΛΑΓΗΣ
ΚΤΗΜΑΤΟΛΟΓΙΟ Α.Ε.

ΑΠΟΚΕΝΤΡΩΜΕΝΗ ΔΙΟΙΚΗΣΗ ΜΑΚΕΔΟΝΙΑΣ ΘΡΑΚΗΣ
ΓΕΝΙΚΗ ΔΙΕΥΘΥΝΣΗ ΔΑΣΩΝ ΚΑΙ ΑΓΡΟΤΙΚΩΝ ΥΠΟΘΕΣΕΩΝ
ΔΙΕΥΘΥΝΣΗ ΔΑΣΩΝ ΝΟΜΟΥ ΚΑΒΑΛΑΣ

ΝΟΜΟΣ ΚΑΒΑΛΑΣ (21)
ΤΟΠΙΚΗ ΚΟΙΝΟΤΗΤΑ ΑΒΡΑΜΥΛΙΑΣ (001)
ΤΟΠΙΚΗ ΚΟΙΝΟΤΗΤΑ ΔΙΑΛΕΚΤΟΥ (012)
ΤΟΠΙΚΗ ΚΟΙΝΟΤΗΤΑ ΠΑΡΑΔΕΙΣΟΥ (053)
ΔΗΜΟΥ ΝΕΣΤΟΥ

ΔΑΣΙΚΟΣ ΧΑΡΤΗΣ

ΚΛΙΜΑΚΑ 1 : 5.000

ΚΩΔΙΚΟΣ ΦΥΛΛΟΥ ΕΘΝΙΚΟΥ ΚΤΗΜΑΤΟΛΟΓΙΟΥ:05560-45480/5

ΔΙΑΓΡΑΜΜΑ ΣΥΝΔΕΣΗΣ ΦΥΛΛΩΝ

| | | |
|---|---|---|
| 05520-45510/5 | 05560-45510/5 | 05600-45510/5 |
| 05520-45480/5 | 05560-45480/5 | 05600-45480/5 |
| 05520-45450/5 | 05560-45450/5 | 05600-45450/5 |

ΗΜΕΡΟΜΗΝΙΑ ΣΥΝΤΑΞΗΣ:ΙΑΝΟΥΑΡΙΟΣ 2002

ΗΜΕΡΟΜΗΝΙΑ ΑΝΑΜΟΡΦΩΣΗΣ:ΟΚΤΩΒΡΙΟΣ 2011

ΦΩΤΟΛΗΨΙΑ: 2007-2009

ΥΠΟΜΝΗΜΑ

- ΔΑΣΗ ΚΑΙ ΔΑΣΙΚΕΣ ΕΚΤΑΣΕΙΣ ΣΤΙΣ Α/Φ ΠΑΛΑΙΟΤΕΡΗΣ ΛΗΨΗΣ Η ΠΡΟΥΦΙΣΤΑΜΕΝΑ ΣΤΟΙΧΕΙΑ
- ΔΑΣΗ ΚΑΙ ΔΑΣΙΚΕΣ ΕΚΤΑΣΕΙΣ ΣΤΙΣ Α/Φ ΠΡΟΣΦΑΤΗΣ ΛΗΨΗΣ & ΣΤΙΣ ΑΥΤΟΨΙΕΣ
- ΤΕΛΕΣΙΜΕΣ ΠΡΑΞΕΙΣ & ΑΠΟΦΑΣΕΙΣ ΧΑΡΑΚΤΗΡΙΣΜΟΥ
- ΑΝΑΔΑΣΩΤΕΕΣ Η ΔΑΣΩΤΕΕΣ ΕΚΤΑΣΕΙΣ
- ΑΑΣΗ ΚΑΙ ΠΑΡΚΑ ΕΝΤΟΣ ΣΧΕΔΙΩΝ ΠΟΛΕΩΣ
- Όρια Εποικιστικών Ενιαίων
- Όρια Εγκεκριμένων Σχεδίων Πόλεων / Οικισμών
- Όρια Κτηματογραφικής Κηρυχθείσας Περιοχής Ν. 248/1976
- Κυριαρχίας Εντάσεως
- Όρια Κυριαρχικών Εντάσεων
- Αντιγραμμή
- Όρια Δημοτικής / Τοπικής Κοινότητας
- Όρια Νομού
- Όρια Κράτους

| | |
|---|---|
| ΔΔ | ΔΑΣΗ ΚΑΙ ΔΑΣΙΚΕΣ ΕΚΤΑΣΕΙΣ ΣΤΙΣ Α/Φ ΠΑΛΑΙΟΤΕΡΗΣ ΛΗΨΗΣ Η ΠΡΟΥΦΙΣΤΑΜΕΝΑ ΣΤΟΙΧΕΙΑ<br>ΔΑΣΗ ΚΑΙ ΔΑΣΙΚΕΣ ΕΚΤΑΣΕΙΣ ΣΤΙΣ Α/Φ ΠΡΟΣΦΑΤΗΣ ΛΗΨΗΣ & ΣΤΙΣ ΑΥΤΟΨΙΕΣ |
| ΔΑ | ΔΑΣΗ ΚΑΙ ΔΑΣΙΚΕΣ ΕΚΤΑΣΕΙΣ ΣΤΙΣ Α/Φ ΠΑΛΑΙΟΤΕΡΗΣ ΛΗΨΗΣ Η ΠΡΟΥΦΙΣΤΑΜΕΝΑ ΣΤΟΙΧΕΙΑ<br>ΑΛΛΗΣ ΜΟΡΦΗΣ / ΚΑΛΥΨΗΣ ΕΚΤΑΣΕΙΣ ΣΤΙΣ Α/Φ ΠΡΟΣΦΑΤΗΣ ΛΗΨΗΣ & ΣΤΙΣ ΑΥΤΟΨΙΕΣ |
| ΑΔ | ΑΛΛΗΣ ΜΟΡΦΗΣ / ΚΑΛΥΨΗΣ ΕΚΤΑΣΕΙΣ ΣΤΙΣ Α/Φ ΠΑΛΑΙΟΤΕΡΗΣ ΛΗΨΗΣ<br>ΔΑΣΗ ΚΑΙ ΔΑΣΙΚΕΣ ΕΚΤΑΣΕΙΣ ΣΤΙΣ Α/Φ ΠΡΟΣΦΑΤΗΣ ΛΗΨΗΣ & ΣΤΙΣ ΑΥΤΟΨΙΕΣ |
| ΑΑ | ΑΛΛΗΣ ΜΟΡΦΗΣ / ΚΑΛΥΨΗΣ ΕΚΤΑΣΕΙΣ ΣΤΙΣ Α/Φ ΠΑΛΑΙΟΤΕΡΗΣ ΛΗΨΗΣ<br>ΑΛΛΗΣ ΜΟΡΦΗΣ / ΚΑΛΥΨΗΣ ΕΚΤΑΣΕΙΣ ΣΤΙΣ Α/Φ ΠΡΟΣΦΑΤΗΣ ΛΗΨΗΣ & ΣΤΙΣ ΑΥΤΟΨΙΕΣ |
| ΠΔ | ΤΕΛΕΣΙΜΕΣ ΠΡΑΞΕΙΣ & ΑΠΟΦΑΣΕΙΣ ΧΑΡΑΚΤΗΡΙΣΜΟΥ - ΔΑΣΙΚΕΣ |
| ΠΑ | ΤΕΛΕΣΙΜΕΣ ΠΡΑΞΕΙΣ & ΑΠΟΦΑΣΕΙΣ ΧΑΡΑΚΤΗΡΙΣΜΟΥ - ΜΗ ΔΑΣΙΚΕΣ |
| ΑΝ | ΑΝΑΔΑΣΩΤΕΕΣ Η ΔΑΣΩΤΕΕΣ ΕΚΤΑΣΕΙΣ |
| ΑΛ | ΑΛΣΗ ΚΑΙ ΠΑΡΚΑ ΕΝΤΟΣ ΣΧΕΔΙΩΝ ΠΟΛΕΩΣ |

ΧΡΟΝΟΛΟΓΙΚΟ ΔΙΑΓΡΑΜΜΑ ΚΑΛΥΨΗΣ
ΑΕΡΟΦΩΤΟΓΡΑΦΙΩΝ

95026307,95026308,95026309
95026330,95026361,95026362
95026323,95026324,95026325
95036326, 95036327

Α/Φ έτους 1995

Ελληνικό Γεωδαιτικό Σύστημα Αναφοράς 1987 (Ε.Γ.Σ.Α. '87)

Ελλιψοειδές αναφοράς GRS 80 (a = 6 378 137 m, 1/f = 298.257222101)

Προβολή: Εγκάρσια Μερκατορική

Κεντρικός Μεσημβρινός λο = 24° 00' 00" με Ko = 0.999600

Τεταγμένη Κεντρικού Μεσημβρινού: +500 000.00 m

Γεωγραφικό Πλάτος Αναφοράς: 0° 00' 00"

ΣΥΝΤΑΞΗ: "ΑΟΟ" ΕΤΑΙΡΕΙΑ ΜΕΛΕΤΩΝ Ε.Ε.

ΑΝΑΔΟΧΟΣ: "ΣΥΜΜΕΤΡΙΑ Ο.Ε."
ΓΑΡΟΥΦΑΛΙΔΗΣ ΓΕΩΡΓΙΟΣ

ΕΛΕΓΧΟΣ - ΑΝΑΜΟΡΦΩΣΗ ΧΑΡΤΩΝ: ΤΜΗΜΑ ΔΑΣΙΚΩΝ ΧΑΡΤΟΓΡΑΦΗΣΕΩΝ ΝΟΜΟΥ ΚΑΒΑΛΑΣ
ΠΡΟΣΤΑΜΕΝΟΣ: ΔΙΑΜΑΝΤΗΣ ΣΤΑΓΓΩΝΗΣ, Δασολόγος
ΔΗΜΗΤΡΑ ΣΙΡΚΟΥ, Δασολόγος

ΚΥΡΩΣΗΚΕ
ΑΘΗΝΑ 5 - 10 - 2012
Ο ΔΙΕΥΘΥΝΤΗΣ ΔΑΣΩΝ ΝΟΜΟΥ ΚΑΒΑΛΑΣ
Δασολόγος με Β βαθμό

ΘΕΣΣΑΛΟΝΙΚΗ 18 - 11 - 2012
Ο ΓΕΝΙΚΟΣ ΕΠΙΘΕΩΡΗΤΗΣ ΑΠΟΚΕΝΤΡΩΜΕΝΗΣ ΔΙΟΙΚΗΣΗΣ ΜΑΚΕΔΟΝΙΑΣ ΘΡΑΚΗΣ




ΕΘΝΙΚΟ ΤΥΠΟΓΡΑΦΕΙΟ
Για τεχνικούς λόγους στο σχεδιάγραμμα, έγινε σμίκρυνση, κατά ποσοστό 32%


ΚΩΔΙΚΟΣ ΦΥΛΛΟΥ ΕΘΝΙΚΟΥ ΚΤΗΜΑΤΟΛΟΓΙΟΥ: 05560-45480/5
05560-45480/5

**ΒΑΣΗ ΔΕΔΟΜΕΝΩΝ ΚΥΡΩΜΕΝΟΥ ΔΑΣΙΚΟΥ ΧΑΡΤΗ ΤΟΠΙΚΗΣ ΚΟΙΝΟΤΗΤΑΣ ΑΒΡΑΜΥΛΙΑΣ ΔΗΜΟΥ ΝΕΣΤΟΥ ΝΟΜΟΥ ΚΑΒΑΛΑΣ**

| A/A | FID | Shape | AREA | PERIMETER | DKA | NOMOS | OTA | KATHGORDX | KATHGORAL1 | KATHGORAL2 | LABEL_DX | PHOTO_45 | PHOTO_60 | PHOTO_PO | POLY_X_CO | POLY_Y_CO | PINAKOKXE | LANDTYPE |
|---|---|---|---|---|---|---|---|---|---|---|---|---|---|---|---|---|---|---|
| 1 | 0 | Polygon | 65247,067 | 1717,280 | 2100100001 | 21 | 1 | ΔΔ | | | ΔΔ00001 | 45192131 | | 95005988 | 561571,574 | 4543267,939 | 05600-45420 | 1 |
| 2 | 1 | Polygon | 13765,743 | 599,227 | 2100100002 | 21 | 1 | ΑΑ | | | ΑΑ00002 | 45192131 | | 95005988 | 560336,199 | 4545317,059 | 05600-45450 | 1 |
| 3 | 2 | Polygon | 3081660,569 | 10280,153 | 2100100003 | 21 | 1 | ΔΔ | | | ΔΔ00003 | 45192131 | | 95006324 | 558648,919 | 4546607,343 | 05560-45450 | 0 |
| 4 | 3 | Polygon | 117193,264 | 2444,494 | 2100100004 | 21 | 1 | ΑΝ | | | ΑΝ00004 | 45192131 | | 95005988 | 561676,639 | 4543201,060 | 05600-45420 | 1 |
| 5 | 4 | Polygon | 1679,315 | 287,214 | 2100100005 | 21 | 1 | ΔΑ | | | ΔΑ00005 | 45192131 | | 95005988 | 561668,830 | 4543498,355 | 05600-45420 | 1 |
| 6 | 5 | Polygon | 1618,459 | 304,285 | 2100100006 | 21 | 1 | ΔΑ | | | ΔΑ00006 | 45192131 | | 95005988 | 561458,612 | 4543125,563 | 05600-45420 | 1 |
| 7 | 6 | Polygon | 587,510 | 100,714 | 2100100007 | 21 | 1 | ΑΑ | | | ΑΑ00007 | 45192131 | | 95006324 | 560631,123 | 4545176,809 | 05600-45450 | 1 |
| 8 | 7 | Polygon | 2422234,116 | 26411,869 | 2100100008 | 21 | 1 | ΑΑ | | | ΑΑ00008 | 45192131 | | 95005988 | 560497,500 | 4544034,171 | 05600-45420 | 1 |
| 9 | 8 | Polygon | 11045,272 | 542,032 | 2100100009 | 21 | 1 | ΑΔ | | | ΑΔ00009 | 45192131 | | 95005988 | 559721,305 | 4544340,102 | 05560-45420 | 1 |
| 10 | 9 | Polygon | 2251,647 | 210,243 | 2100100010 | 21 | 1 | ΑΔ | | | ΑΔ00010 | 45192131 | | 95005988 | 559803,170 | 4544478,900 | 05560-45420 | 1 |
| 11 | 10 | Polygon | 79239,164 | 3467,108 | 2100100011 | 21 | 1 | ΔΔ | | | ΔΔ00011 | 45192131 | | 95005988 | 560241,670 | 4544465,371 | 05600-45420 | 1 |
| 12 | 11 | Polygon | 64598,741 | 3887,465 | 2100100012 | 21 | 1 | ΔΔ | | | ΔΔ00012 | 45192131 | | 95005988 | 560469,961 | 4544522,440 | 05600-45420 | 1 |
| 13 | 12 | Polygon | 43667,550 | 1958,798 | 2100100013 | 21 | 1 | ΑΔ | | | ΑΔ00013 | 45192131 | | 95005988 | 559870,507 | 4544793,771 | 05560-45420 | 1 |
| 14 | 13 | Polygon | 34761,136 | 2284,360 | 2100100014 | 21 | 1 | ΔΔ | | | ΔΔ00014 | 45192131 | | 95005988 | 559891,693 | 4543815,891 | 05560-45420 | 1 |
| 15 | 14 | Polygon | 46314,272 | 2545,173 | 2100100015 | 21 | 1 | ΑΔ | | | ΑΔ00015 | 45192131 | | 95005988 | 560152,053 | 4544183,757 | 05600-45420 | 1 |
| 16 | 15 | Polygon | 356364,309 | 5604,401 | 2100100016 | 21 | 1 | ΔΔ | | | ΔΔ00016 | 45192131 | | 95006324 | 559569,445 | 4544638,749 | 05560-45420 | 1 |
| 17 | 16 | Polygon | 10440,196 | 648,483 | 2100100017 | 21 | 1 | ΑΝ | ΔΔ | | ΑΝ00017 | 45192131 | | 95006324 | 558734,969 | 4545612,585 | 05560-45450 | 0 |
| 18 | 17 | Polygon | 7009,912 | 420,498 | 2100100018 | 21 | 1 | ΑΝ | ΔΔ | | ΑΝ00018 | 45192131 | | 95006324 | 559425,833 | 4545848,148 | 05560-45450 | 0 |
| 19 | 18 | Polygon | 5200,206 | 316,247 | 2100100019 | 21 | 1 | ΠΑ | ΑΑ | | ΠΑ00019 | 45192131 | | 95005988 | 560639,011 | 4543713,815 | 05600-45420 | 1 |
| 20 | 19 | Polygon | 5320,005 | 362,559 | 2100100020 | 21 | 1 | ΠΑ | ΑΑ | | ΠΑ00020 | 45192131 | | 95005988 | 560524,835 | 4543631,581 | 05600-45420 | 1 |
| 21 | 20 | Polygon | 384,217 | 82,602 | 2100100021 | 21 | 1 | ΑΑ | | | ΑΑ00021 | 45192131 | | 95006324 | 560495,829 | 4545254,025 | 05600-45450 | 1 |
| 22 | 21 | Polygon | 6039,920 | 568,083 | 2100100022 | 21 | 1 | ΑΔ | | | ΑΔ00022 | 45192131 | | 95005988 | 560860,755 | 4543771,026 | 05600-45420 | 1 |
| 23 | 22 | Polygon | 8414,048 | 889,995 | 2100100023 | 21 | 1 | ΑΔ | | | ΑΔ00023 | 45192131 | | 95005988 | 560700,273 | 4543443,764 | 05600-45420 | 1 |
| 24 | 23 | Polygon | 327796,015 | 3387,131 | 2100100024 | 21 | 1 | ΔΔ | | | ΔΔ00024 | 45192131 | | 95006324 | 559948,840 | 4545364,243 | 05560-45450 | 1 |
| 25 | 24 | Polygon | 42140,876 | 946,274 | 2100100025 | 21 | 1 | ΑΑ | XX | | ΑΑ00025 | 45192131 | | 95006324 | 559345,586 | 4545534,947 | 05560-45450 | 0 |
| 26 | 25 | Polygon | 11521,688 | 461,057 | 2100100026 | 21 | 1 | ΔΑ | | | ΔΑ00026 | 45192131 | | 95006324 | 559463,851 | 4545983,750 | 05560-45450 | 0 |

**ΘΕΩΡΗΘΗΚΕ**
Καβάλα 8-10-2012
Ο Διευθυντής Δασών Ν. Καβάλας

Ιωάννης Καπετανγιάννης
Δασολόγος με Β΄βαθμό

**ΚΥΡΩΘΗΚΕ**
με την αριθμ. 26060/12-11-12 απόφαση
ΘΕΣΣΑΛΟΝΙΚΗ 12 -11- 2012
Ο ΓΕΝΙΚΟΣ ΓΡΑΜΜΑΤΕΑΣ ΑΠΟΚΕΝΤΡΩΜΕΝΗΣ
ΔΙΟΙΚΗΣΗΣ ΜΑΚΕΔΟΝΙΑΣ ΘΡΑΚΗΣ

Αθανάσιος Γ. Καρούντζος

**ΒΑΣΗ ΔΕΔΟΜΕΝΩΝ ΚΥΡΩΜΕΝΟΥ ΔΑΣΙΚΟΥ ΧΑΡΤΗ ΤΟΠΙΚΗΣ ΚΟΙΝΟΤΗΤΑΣ ΔΙΑΛΕΚΤΟΥ ΔΗΜΟΥ ΝΕΣΤΟΥ ΝΟΜΟΥ ΚΑΒΑΛΑΣ**

| Α/Α | FID | Shape | AREA | PERIMETER | DKA | NOMOS | OTA | KATHGORDX | KATHGORAL1 | KATHGORAL2 | LABEL_DX | PHOTO_45 | PHOTO_60 | PHOTO_PO | POLY_X_CO | POLY_Y_CO | PINAKOKXE | LANDTYPE |
|---|---|---|---|---|---|---|---|---|---|---|---|---|---|---|---|---|---|---|
| 1 | 0 | Polygon | 9468,944 | 595,559 | 2101200001 | 21 | 12 | ΔΔ | | | ΔΔ00001 | 192131 | | 95005987 | 562778,193 | 4544955,765 | 05600-45420 | 1 |
| 2 | 1 | Polygon | 10028,166 | 1055,047 | 2101200002 | 21 | 12 | ΑΔ | | | ΑΔ00002 | 192131 | | 95005987 | 562045,589 | 4545023,811 | 05600-45450 | 1 |
| 3 | 2 | Polygon | 30226,444 | 1541,553 | 2101200003 | 21 | 12 | ΔΔ | | | ΔΔ00003 | 192131 | | 95005987 | 561614,320 | 4545266,588 | 05600-45450 | 1 |
| 4 | 3 | Polygon | 14188,393 | 1295,523 | 2101200004 | 21 | 12 | ΑΔ | | | ΑΔ00004 | 192131 | | 95005987 | 561405,246 | 4545279,877 | 05600-45450 | 1 |
| 5 | 4 | Polygon | 25012,872 | 1651,598 | 2101200005 | 21 | 12 | ΑΔ | | | ΑΔ00005 | 192131 | | 95005987 | 562168,966 | 4545082,540 | 05600-45450 | 1 |
| 6 | 5 | Polygon | 6497,798 | 518,063 | 2101200006 | 21 | 12 | ΑΔ | | | ΑΔ00006 | 192131 | | 95005987 | 562926,683 | 4545320,722 | 05600-45450 | 1 |
| 7 | 6 | Polygon | 3179,073 | 519,880 | 2101200007 | 21 | 12 | ΑΔ | | | ΑΔ00007 | 192131 | | 95005987 | 561607,745 | 4545451,843 | 05600-45450 | 1 |
| 8 | 7 | Polygon | 2570,660 | 231,653 | 2101200008 | 21 | 12 | ΑΑ | | | ΑΑ00008 | 192131 | | 95005987 | 562156,992 | 4545438,889 | 05600-45450 | 1 |
| 9 | 8 | Polygon | 6218,543 | 542,957 | 2101200009 | 21 | 12 | ΔΔ | | | ΔΔ00009 | 192131 | | 95005987 | 561671,841 | 4545426,351 | 05600-45450 | 1 |
| 10 | 9 | Polygon | 19376,501 | 1253,908 | 2101200010 | 21 | 12 | ΔΔ | | | ΔΔ00010 | 192131 | | 95005987 | 561871,294 | 4545639,860 | 05600-45450 | 1 |
| 11 | 10 | Polygon | 518,087 | 97,806 | 2101200011 | 21 | 12 | ΔΑ | | | ΔΑ00011 | 192131 | | 95005987 | 561150,674 | 4545851,947 | 05600-45450 | 1 |
| 12 | 11 | Polygon | 11136,967 | 1233,812 | 2101200012 | 21 | 12 | ΔΔ | | | ΔΔ00012 | 192131 | | 95005987 | 562036,830 | 4545808,602 | 05600-45450 | 1 |
| 13 | 12 | Polygon | 9644,557 | 540,589 | 2101200013 | 21 | 12 | ΑΔ | | | ΑΔ00013 | 192131 | | 95005987 | 561458,730 | 4546016,669 | 05600-45450 | 1 |
| 14 | 13 | Polygon | 15967,439 | 910,905 | 2101200014 | 21 | 12 | ΑΔ | | | ΑΔ00014 | 192131 | | 95005987 | 561685,276 | 4546268,380 | 05600-45450 | 1 |
| 15 | 14 | Polygon | 4732,011 | 302,769 | 2101200015 | 21 | 12 | ΑΑ | | | ΑΑ00015 | 192131 | | 95005987 | 561690,828 | 4546411,220 | 05600-45450 | 1 |
| 16 | 15 | Polygon | 6008,073 | 547,582 | 2101200016 | 21 | 12 | ΑΑ | | | ΑΑ00016 | 192131 | | 95005987 | 561754,765 | 4546507,640 | 05600-45450 | 1 |
| 17 | 16 | Polygon | 4235780,421 | 10657,702 | 2101200017 | 21 | 12 | ΔΔ | | | ΔΔ00017 | 192131 | | 95006324 | 559980,653 | 4547307,008 | 05560-45450 | 0 |
| 18 | 17 | Polygon | 443874,057 | 5169,854 | 2101200019 | 21 | 12 | ΑΝ | | | ΑΝ00019 | 192131 | | 95005987 | 562508,510 | 4544464,251 | 05600-45420 | 1 |
| 19 | 18 | Polygon | 10563,918 | 607,057 | 2101200020 | 21 | 12 | ΑΑ | | | ΑΑ00020 | 192131 | | 95006324 | 560360,364 | 4545371,440 | 05600-45450 | 1 |
| 20 | 19 | Polygon | 13740,841 | 856,378 | 2101200021 | 21 | 12 | ΑΔ | | | ΑΔ00021 | 192131 | | 95005987 | 562170,076 | 4544799,012 | 05600-45420 | 1 |
| 21 | 20 | Polygon | 3369,659 | 294,900 | 2101200022 | 21 | 12 | ΑΑ | | | ΑΑ00022 | 192131 | | 95006324 | 560505,196 | 4545312,430 | 05600-45450 | 1 |
| 22 | 21 | Polygon | 988,004 | 131,886 | 2101200023 | 21 | 12 | ΑΑ | | | ΑΑ00023 | 192131 | | 95005987 | 560666,337 | 4545183,113 | 05600-45450 | 1 |
| 23 | 22 | Polygon | 13526,443 | 598,217 | 2101200024 | 21 | 12 | ΔΔ | | | ΔΔ00024 | 192131 | | 95005987 | 561457,324 | 4544870,622 | 05600-45420 | 1 |
| 24 | 23 | Polygon | 1002,492 | 204,327 | 2101200025 | 21 | 12 | ΑΑ | | | ΑΑ00025 | 192131 | | 95005987 | 561088,907 | 4544951,502 | 05600-45420 | 1 |
| 25 | 24 | Polygon | 215,012 | 60,366 | 2101200026 | 21 | 12 | ΑΑ | | | ΑΑ00026 | 192131 | | 95005987 | 560981,379 | 4545039,230 | 05600-45450 | 1 |
| 26 | 25 | Polygon | 220,001 | 63,555 | 2101200027 | 21 | 12 | ΑΑ | | | ΑΑ00027 | 192131 | | 95005987 | 560971,950 | 4545059,513 | 05600-45450 | 1 |
| 27 | 26 | Polygon | 5183,498 | 365,181 | 2101200028 | 21 | 12 | ΑΑ | | | ΑΑ00028 | 192131 | | 95005987 | 560930,725 | 4545036,508 | 05600-45450 | 1 |
| 28 | 27 | Polygon | 240,018 | 90,175 | 2101200029 | 21 | 12 | ΑΑ | | | ΑΑ00029 | 192131 | | 95005987 | 560703,766 | 4545159,821 | 05600-45450 | 1 |
| 29 | 28 | Polygon | 8151,147 | 827,127 | 2101200030 | 21 | 12 | ΑΔ | | | ΑΔ00030 | 192131 | | 95005987 | 561276,453 | 4545115,979 | 05600-45450 | 1 |
| 30 | 29 | Polygon | 2807,785 | 216,080 | 2101200031 | 21 | 12 | ΔΑ | | | ΔΑ00031 | 192131 | | 95006324 | 560904,341 | 4546150,953 | 05600-45450 | 1 |
| 31 | 30 | Polygon | 10151,320 | 642,071 | 2101200032 | 21 | 12 | ΔΔ | | | ΔΔ00032 | 192131 | | 95005987 | 561752,428 | 4544799,439 | 05600-45420 | 1 |
| 32 | 31 | Polygon | 1260,382 | 133,414 | 2101200033 | 21 | 12 | ΔΑ | | | ΔΑ00033 | 192131 | | 95005987 | 561917,950 | 4544972,525 | 05600-45420 | 1 |
| 33 | 32 | Polygon | 375,168 | 99,305 | 2101200034 | 21 | 12 | ΑΑ | | | ΑΑ00034 | 192131 | | 95005987 | 562072,173 | 4545088,636 | 05600-45450 | 1 |
| 34 | 33 | Polygon | 3167,925 | 340,467 | 2101200035 | 21 | 12 | ΑΔ | | | ΑΔ00035 | 192131 | | 95005987 | 561952,881 | 4545193,005 | 05600-45450 | 1 |
| 35 | 34 | Polygon | 11527,852 | 999,959 | 2101200036 | 21 | 12 | ΑΔ | | | ΑΔ00036 | 192131 | | 95005987 | 562171,819 | 4545482,459 | 05600-45450 | 1 |
| 36 | 35 | Polygon | 5143,541 | 385,193 | 2101200037 | 21 | 12 | ΑΔ | | | ΑΔ00037 | 192131 | | 95005987 | 562247,418 | 4545388,618 | 05600-45450 | 1 |
| 37 | 36 | Polygon | 4683,757 | 631,391 | 2101200038 | 21 | 12 | ΔΔ | | | ΔΔ00038 | 192131 | | 95005987 | 562210,145 | 4545504,831 | 05600-45450 | 1 |
| 38 | 37 | Polygon | 11319,147 | 847,028 | 2101200039 | 21 | 12 | ΑΔ | | | ΑΔ00039 | 192131 | | 95005987 | 561654,123 | 4545591,828 | 05600-45450 | 1 |
| 39 | 38 | Polygon | 12113,696 | 1524,922 | 2101200040 | 21 | 12 | ΔΔ | | | ΔΔ00040 | 192131 | | 95005987 | 561793,651 | 4545509,855 | 05600-45450 | 1 |
| 40 | 39 | Polygon | 150,002 | 63,136 | 2101200041 | 21 | 12 | ΑΑ | | | ΑΑ00041 | 192131 | | 95005987 | 561735,209 | 4546225,845 | 05600-45450 | 1 |
| 41 | 40 | Polygon | 499,980 | 128,285 | 2101200042 | 21 | 12 | ΑΑ | | | ΑΑ00042 | 192131 | | 95005987 | 561751,161 | 4546247,968 | 05600-45450 | 1 |
| 42 | 41 | Polygon | 13452,640 | 766,725 | 2101200043 | 21 | 12 | ΑΑ | | | ΑΑ00043 | 192131 | | 95006324 | 561411,616 | 4546613,789 | 05600-45450 | 1 |
| 43 | 42 | Polygon | 1476419,991 | 14963,242 | 2101200044 | 21 | 12 | ΔΔ | | | ΔΔ00044 | 192131 | | 95006324 | 560772,094 | 4546070,911 | 05600-45450 | 1 |
| 44 | 43 | Polygon | 3876278,808 | 37561,603 | 2101200045 | 21 | 12 | ΑΑ | | | ΑΑ00045 | 192131 | | 95005987 | 561701,929 | 4545023,646 | 05600-45450 | 1 |
| 45 | 44 | Polygon | 24711,267 | 2106,443 | 2101200046 | 21 | 12 | ΔΔ | | | ΔΔ00046 | 192131 | | 95005987 | 561936,206 | 4545008,652 | 05600-45450 | 1 |
| 46 | 45 | Polygon | 3803,346 | 458,130 | 2101200047 | 21 | 12 | ΔΔ | | | ΔΔ00047 | 192131 | | 95005987 | 562587,734 | 4545898,073 | 05600-45450 | 1 |
| 47 | 46 | Polygon | 1128,406 | 222,581 | 2101200048 | 21 | 12 | ΑΔ | | | ΑΔ00048 | 192131 | | 95005987 | 562440,715 | 4546098,166 | 05600-45450 | 1 |
| 48 | 47 | Polygon | 12789,859 | 1538,204 | 2101200049 | 21 | 12 | ΑΔ | | | ΑΔ00049 | 192131 | | 95005987 | 561225,020 | 4544056,016 | 05600-45420 | 1 |
| 49 | 48 | Polygon | 3478,413 | 428,213 | 2101200050 | 21 | 12 | ΑΔ | | | ΑΔ00050 | 192131 | | 95005987 | 561859,581 | 4544688,415 | 05600-45420 | 1 |
| 50 | 49 | Polygon | 2413,520 | 470,318 | 2101200051 | 21 | 12 | ΔΔ | | | ΔΔ00051 | 192131 | | 95005987 | 562081,900 | 4546086,249 | 05600-45450 | 1 |

| | | | | | | | | | | | | | | | | | | |
|---|---|---|---|---|---|---|---|---|---|---|---|---|---|---|---|---|---|---|
| 51 | 50 | Polygon | 5183,528 | 643,446 | 2101200052 | 21 | 12 | ΑΔ | | | ΑΔ00052 | 192131 | | 95005987 | 561495,115 | 4545565,643 | 05600-45450 | 1 |
| 52 | 51 | Polygon | 833,903 | 168,905 | 2101200053 | 21 | 12 | ΑΔ | | | ΑΔ00053 | 192131 | | 95005987 | 561431,490 | 4545621,236 | 05600-45450 | 1 |
| 53 | 52 | Polygon | 16508,597 | 1225,271 | 2101200054 | 21 | 12 | ΑΔ | | | ΑΔ00054 | 192131 | | 95005987 | 561654,856 | 4545779,282 | 05600-45450 | 1 |
| 54 | 53 | Polygon | 539,719 | 122,225 | 2101200055 | 21 | 12 | ΔΑ | | | ΔΑ00055 | 192131 | | 95005987 | 560751,956 | 4545525,867 | 05600-45450 | 1 |
| 55 | 54 | Polygon | 700,860 | 113,138 | 2101200056 | 21 | 12 | ΑΔ | | | ΑΔ00056 | 192131 | | 95006324 | 560409,254 | 4545383,580 | 05600-45450 | 1 |
| 56 | 55 | Polygon | 1351,253 | 214,315 | 2101200057 | 21 | 12 | ΑΔ | | | ΑΔ00057 | 192131 | | 95005987 | 562633,666 | 4545884,213 | 05600-45450 | 1 |
| 57 | 56 | Polygon | 1923,696 | 188,262 | 2101200058 | 21 | 12 | ΑΝ | | | ΑΝ00058 | 192131 | | 95005987 | 561931,091 | 4545013,144 | 05600-45450 | 1 |
| 58 | 57 | Polygon | 5181,238 | 423,238 | 2101200059 | 21 | 12 | ΑΝ | | | ΑΝ00059 | 192131 | | 95005987 | 561812,721 | 4546388,884 | 05600-45450 | 1 |
| | | | | | | | | | | | | | | | | | | |

**ΘΕΩΡΗΘΗΚΕ**
Καβάλα 8-10-2012
Ο Διευθυντής Δασών Ν. Καβάλας

Ιωάννης Καπετανγιάννης
Δασολόγος με Β΄βαθμό

**ΚΥΡΩΘΗΚΕ**
με την αριθμ. 26060/12-11-12 απόφαση
ΘΕΣΣΑΛΟΝΙΚΗ 12 - 11 - 2012
Ο ΓΕΝΙΚΟΣ ΓΡΑΜΜΑΤΕΑΣ ΑΠΟΚΕΝΤΡΩΜΕΝΗΣ
ΔΙΟΙΚΗΣΗΣ ΜΑΚΕΔΟΝΙΑΣ ΘΡΑΚΗΣ

Θεμιστοκλής Χαρούντζος

**ΒΑΣΗ ΔΕΔΟΜΕΝΩΝ ΚΥΡΩΜΕΝΟΥ ΔΑΣΙΚΟΥ ΧΑΡΤΗ ΤΟΠΙΚΗΣ ΚΟΙΝΟΤΗΤΑΣ ΠΑΡΑΔΕΙΣΟΥ ΔΗΜΟΥ ΝΕΣΤΟΥ ΝΟΜΟΥ ΚΑΒΑΛΑΣ**

| A/A | FID | Shape | AREA | PERIMETER | DKA | NOMOS | OTA | KATHGORDX | KATHGORAL1 | KATHGORAL2 | LABEL_DX | PHOTO_45 | PHOTO_60 | PHOTO_PO | POLY_X_CO | POLY_Y_CO | PINAKOKXE | LANDTYPE |
|---|---|---|---|---|---|---|---|---|---|---|---|---|---|---|---|---|---|---|
| 1 | 0 | Polygon | 2778,416 | 273,586 | 2105300001 | 21 | 53 | ΑΔ | | | ΑΔ00001 | 192131 | | 95006001 | 562781,328 | 4545999,312 | 05600-45450 | 1 |
| 2 | 1 | Polygon | 2871,426 | 468,065 | 2105300002 | 21 | 53 | ΑΔ | | | ΑΔ00002 | 192131 | | 95006001 | 562779,35 | 4546102,727 | 05600-45450 | 1 |
| 3 | 2 | Polygon | 6570,244 | 697,983 | 2105300003 | 21 | 53 | ΔΔ | | | ΔΔ00003 | 192131 | | 95006001 | 562183,122 | 4546019,301 | 05600-45450 | 1 |
| 4 | 3 | Polygon | 7932,091 | 876,567 | 2105300004 | 21 | 53 | ΑΔ | | | ΑΔ00004 | 192131 | | 95006001 | 562390,176 | 4546086,606 | 05600-45450 | 1 |
| 5 | 4 | Polygon | 4308,811 | 538,192 | 2105300005 | 21 | 53 | ΑΝ | Χ | | ΑΝ00005 | 192131 | | 95006001 | 563256,380 | 4546115,698 | 05600-45450 | 1 |
| 6 | 5 | Polygon | 6333,916 | 538,963 | 2105300006 | 21 | 53 | ΑΔ | | | ΑΔ00006 | 192131 | | 95006001 | 562497,947 | 4546200,994 | 05600-45450 | 1 |
| 7 | 6 | Polygon | 14130,366 | 1081,861 | 2105300007 | 21 | 53 | ΑΔ | | | ΑΔ00007 | 192131 | | 95006001 | 562544,368 | 4546631,008 | 05600-45450 | 1 |
| 8 | 7 | Polygon | 32338,777 | 1150,002 | 2105300008 | 21 | 53 | ΑΔ | | | ΑΔ00008 | 192131 | | 95006001 | 561862,981 | 4546657,414 | 05600-45450 | 1 |
| 9 | 8 | Polygon | 8477,367 | 641,400 | 2105300009 | 21 | 53 | ΑΔ | | | ΑΔ00009 | 192131 | | 95006001 | 562998,917 | 4546778,403 | 05600-45450 | 1 |
| 10 | 9 | Polygon | 16067,433 | 1076,985 | 2105300010 | 21 | 53 | ΔΔ | | | ΔΔ00010 | 192131 | | 95006001 | 563318,996 | 4546712,167 | 05600-45450 | 1 |
| 11 | 10 | Polygon | 2224,146 | 221,508 | 2105300011 | 21 | 53 | ΑΑ | | | ΑΑ00011 | 192131 | | 95006001 | 562152,186 | 4547011,842 | 05600-45450 | 1 |
| 12 | 11 | Polygon | 994,951 | 226,195 | 2105300012 | 21 | 53 | ΑΔ | | | ΑΔ00012 | 192131 | | 95006001 | 562555,119 | 4547020,413 | 05600-45450 | 1 |
| 13 | 12 | Polygon | 992,443 | 156,528 | 2105300014 | 21 | 53 | ΑΑ | | | ΑΑ00014 | 192131 | | 95006001 | 563007,663 | 4547250,963 | 05600-45450 | 1 |
| 14 | 13 | Polygon | 33129,911 | 2166,171 | 2105300015 | 21 | 53 | ΑΔ | | | ΑΔ00015 | 192131 | | 95006001 | 562510,508 | 4547223,967 | 05600-45450 | 1 |
| 15 | 14 | Polygon | 98532,364 | 3796,222 | 2105300016 | 21 | 53 | ΑΔ | | | ΑΔ00016 | 192131 | | 95006001 | 563150,279 | 4547321,810 | 05600-45450 | 1 |
| 16 | 15 | Polygon | 4075,262 | 259,665 | 2105300017 | 21 | 53 | ΑΑ | | | ΑΑ00017 | 192131 | | 95006001 | 563303,758 | 4547501,927 | 05600-45450 | 1 |
| 17 | 16 | Polygon | 23588,856 | 732,461 | 2105300018 | 21 | 53 | ΑΑ | | | ΑΑ00018 | 192131 | | 95006001 | 563141,123 | 4547455,573 | 05600-45450 | 1 |
| 18 | 17 | Polygon | 19240,246 | 921,564 | 2105300019 | 21 | 53 | ΑΔ | | | ΑΔ00019 | 192131 | | 95006001 | 563460,193 | 4547624,310 | 05600-45450 | 1 |
| 19 | 18 | Polygon | 21086,232 | 1053,938 | 2105300020 | 21 | 53 | ΑΔ | | | ΑΔ00020 | 192131 | | 95006001 | 564509,481 | 4548174,544 | 05640-45480 | 1 |
| 20 | 19 | Polygon | 24326,872 | 1344,223 | 2105300021 | 21 | 53 | ΑΔ | | | ΑΔ00021 | 192131 | | 95006001 | 563973,732 | 4548245,185 | 05600-45480 | 1 |
| 21 | 20 | Polygon | 7127855,997 | 16845,453 | 2105300022 | 21 | 53 | ΔΔ | | | ΔΔ00022 | 192131 | | 95006001 | 562010,236 | 4548607,998 | 05600-45480 | 0 |
| 22 | 21 | Polygon | 15504,153 | 988,217 | 2105300023 | 21 | 53 | ΑΔ | | | ΑΔ00023 | 192131 | | 95006001 | 563283,864 | 4546112,244 | 05600-45450 | 1 |
| 23 | 22 | Polygon | 8186,034 | 734,798 | 2105300024 | 21 | 53 | ΔΔ | | | ΔΔ00024 | 192131 | | 95006001 | 561790,881 | 4546587,548 | 05600-45450 | 1 |
| 24 | 23 | Polygon | 762717,402 | 8770,886 | 2105300025 | 21 | 53 | ΔΔ | | | ΔΔ00025 | 192131 | | 95006001 | 563402,726 | 4548014,016 | 05600-45480 | 1 |
| 25 | 24 | Polygon | 602979,153 | 7260,621 | 2105300026 | 21 | 53 | ΑΝ | | | ΑΝ00026 | 192131 | | 95006001 | 563824,364 | 4547122,854 | 05600-45450 | 1 |
| 26 | 25 | Polygon | 49607,356 | 1560,450 | 2105300027 | 21 | 53 | ΔΔ | | | ΔΔ00027 | 192131 | | 95006001 | 562335,251 | 4547167,234 | 05600-45450 | 1 |
| 27 | 26 | Polygon | 53149,951 | 2787,932 | 2105300028 | 21 | 53 | ΔΔ | | | ΔΔ00028 | 192131 | | 95006001 | 562216,261 | 4546891,547 | 05600-45450 | 1 |
| 28 | 27 | Polygon | 10876,566 | 759,189 | 2105300029 | 21 | 53 | ΑΔ | | | ΑΔ00029 | 192131 | | 95006001 | 562313,968 | 4547028,548 | 05600-45450 | 1 |
| 29 | 28 | Polygon | 13889,884 | 767,613 | 2105300030 | 21 | 53 | ΔΑ | | | ΔΑ00030 | 192131 | | 95006001 | 564308,131 | 4548694,638 | 05640-45480 | 1 |
| 30 | 29 | Polygon | 223,714 | 69,356 | 2105300031 | 21 | 53 | ΔΑ | | | ΔΑ00031 | 192131 | | 95006001 | 563364,614 | 4547971,864 | 05600-45450 | 1 |
| 31 | 30 | Polygon | 3228,807 | 218,662 | 2105300033 | 21 | 53 | ΑΑ | | | ΑΑ00033 | 192131 | | 95006001 | 562189,318 | 4546946,886 | 05600-45450 | 1 |
| 32 | 31 | Polygon | 8171,367 | 501,195 | 2105300034 | 21 | 53 | ΑΔ | | | ΑΔ00034 | 192131 | | 95006001 | 562128,988 | 4546905,878 | 05600-45450 | 1 |
| 33 | 32 | Polygon | 1601,629 | 213,403 | 2105300035 | 21 | 53 | ΑΔ | | | ΑΔ00035 | 192131 | | 95006001 | 563658,564 | 4547608,675 | 05600-45450 | 1 |
| 34 | 33 | Polygon | 292,132 | 67,373 | 2105300036 | 21 | 53 | ΑΑ | | | ΑΑ00036 | 192131 | | 95006001 | 563249,523 | 4547366,766 | 05600-45450 | 1 |
| 35 | 34 | Polygon | 498,998 | 92,550 | 2105300037 | 21 | 53 | ΑΑ | | | ΑΑ00037 | 192131 | | 95006001 | 563053,528 | 4547115,619 | 05600-45450 | 1 |
| 36 | 35 | Polygon | 2680,171 | 334,566 | 2105300038 | 21 | 53 | ΔΔ | | | ΔΔ00038 | 192131 | | 95006001 | 563268,645 | 4546349,586 | 05600-45450 | 1 |
| 37 | 36 | Polygon | 3133,274 | 266,013 | 2105300039 | 21 | 53 | ΔΑ | | | ΔΑ00039 | 192131 | | 95006001 | 563254,327 | 4546430,679 | 05600-45450 | 1 |
| 38 | 37 | Polygon | 2166,833 | 397,622 | 2105300040 | 21 | 53 | ΑΔ | | | ΑΔ00040 | 192131 | | 95006001 | 563236,684 | 4546103,350 | 05600-45450 | 1 |
| 39 | 38 | Polygon | 3751,990 | 286,035 | 2105300041 | 21 | 53 | ΑΔ | | | ΑΔ00041 | 192131 | | 95006001 | 562692,377 | 4546893,588 | 05600-45450 | 1 |
| 40 | 39 | Polygon | 6532,890 | 392,264 | 2105300042 | 21 | 53 | ΔΑ | | | ΔΑ00042 | 192131 | | 95006001 | 564444,933 | 4548829,873 | 05640-45480 | 0 |
| 41 | 40 | Polygon | 2444729,515 | 22849,719 | 2105300043 | 21 | 53 | ΑΑ | | | ΑΑ00043 | 192131 | | 95006001 | 563183,662 | 4547034,642 | 05600-45450 | 1 |
| 42 | 41 | Polygon | 2819,484 | 208,108 | 2105300015 | 21 | 53 | ΑΔ | | | ΑΔ00044 | 192131 | | 95006001 | 562314,689 | 4547363,066 | 05600-45450 | 0 |
| 43 | 42 | Polygon | 1305,864 | 386,530 | 2105300013 | 21 | 53 | ΑΔ | | | ΑΔ00013 | 192131 | | 95006001 | 562763,707 | 4547061,701 | 05600-45450 | 1 |
| 44 | 43 | Polygon | 4349,378 | 277,661 | 2105300032 | 21 | 53 | ΠΑ | | | ΠΑ00032 | 192131 | | 95006001 | 562774,767 | 4547308,562 | 05600-45450 | 1 |
| 45 | 44 | Polygon | 4650,975 | 285,537 | 2105300046 | 21 | 53 | ΠΔ | | | ΠΔ00046 | 192131 | | 95006001 | 562867,989 | 4546830,070 | 05600-45450 | 1 |
| 46 | 45 | Polygon | 9580,970 | 433,896 | 2105300047 | 21 | 53 | ΠΑ | | | ΠΑ00047 | 192131 | | 95006001 | 562924,271 | 4546863,581 | 05600-45450 | 1 |
| 47 | 46 | Polygon | 21857,026 | 927,611 | 2105300045 | 21 | 53 | ΠΔ | | | ΠΔ00045 | 192131 | | 95006001 | 562710,409 | 4547102,003 | 05600-45450 | 0 |

**ΘΕΩΡΗΘΗΚΕ**
Καβάλα 8-10-2012
Ο Διευθυντής Δασών Ν. Καβάλας

Ιωάννης Καπετανγιάννης
Δασολόγος με Β΄βαθμό

**ΚΥΡΩΘΗΚΕ**
με την αριθμ. 260260/12-11-12 απόφαση
ΘΕΣΣΑΛΟΝΙΚΗ 12 - 11 - 2012
Ο ΓΕΝΙΚΟΣ ΓΡΑΜΜΑΤΕΑΣ ΑΠΟΚΕΝΤΡΩΜΕΝΗΣ ΔΙΟΙΚΗΣΗΣ ΜΑΚΕΔΟΝΙΑΣ ΘΡΑΚΗΣ

Αθανάσιος Ι. Καρούντζος

# ΕΘΝΙΚΟ ΤΥΠΟΓΡΑΦΕΙΟ

## ΕΦΗΜΕΡΙΣ ΤΗΣ ΚΥΒΕΡΝΗΣΕΩΣ

## ΤΙΜΗ ΠΩΛΗΣΗΣ ΦΥΛΛΩΝ ΤΗΣ ΕΦΗΜΕΡΙΔΑΣ ΤΗΣ ΚΥΒΕΡΝΗΣΕΩΣ

**Σε έντυπη μορφή:**

- Για τα Φ.Ε.Κ. από 1 έως 16 σελίδες σε 1 € προσαυξανόμενη κατά 0,20 € για κάθε επιπλέον οκτασέλιδο ή μέρος αυτού.
- Για τα φωτοαντίγραφα Φ.Ε.Κ. σε 0,15 € ανά σελίδα.

**Σε μορφή DVD/CD:**

| Τεύχος | Ετήσια έκδοση | Τριμηνιαία έκδοση | Μηνιαία έκδοση |
|---|---|---|---|
| **Α΄** | 150 € | 40 € | 15 € |
| **Β΄** | 300 € | 80 € | 30 € |
| **Γ΄** | 50 € | - | - |
| **Υ.Ο.Δ.Δ.** | 50 € | - | - |
| **Δ΄** | 110 € | 30 € | - |

| Τεύχος | Ετήσια έκδοση | Τριμηνιαία έκδοση | Μηνιαία έκδοση |
|---|---|---|---|
| **Α.Α.Π.** | 110 € | 30 € | - |
| **Ε.Β.Ι.** | 100 € | - | - |
| **Α.Ε.Δ.** | 5 € | - | - |
| **Δ.Δ.Σ.** | 200 € | - | 20 € |
| **Α.Ε.-Ε.Π.Ε.** | - | - | 100 € |

- Η τιμή πώλησης μεμονωμένων Φ.Ε.Κ. σε μορφή cd-rom από εκείνα που διατίθενται σε ψηφιακή μορφή και μέχρι 100 σελίδες, σε 5 € προσαυξανόμενη κατά 1 € ανά 50 σελίδες.

## ΕΤΗΣΙΕΣ ΣΥΝΔΡΟΜΕΣ Φ.Ε.Κ.

| Τεύχος | Έντυπη μορφή |
|---|---|
| **Α΄** | 225 € |
| **Β΄** | 320 € |
| **Γ΄** | 65 € |
| **Υ.Ο.Δ.Δ.** | 65 € |

| Τεύχος | Έντυπη μορφή |
|---|---|
| **Δ΄** | 160 € |
| **Α.Α.Π.** | 160 € |
| **Ε.Β.Ι.** | 65 € |
| **Α.Ε.Δ.** | 10 € |

| Τεύχος | Έντυπη μορφή |
|---|---|
| **Α.Ε.-Ε.Π.Ε.** | 2.250 € |
| **Δ.Δ.Σ.** | 225 € |
| **Α.Σ.Ε.Π.** | 70 € |
| **Ο.Π.Κ.** | - |

- Το τεύχος Α.Σ.Ε.Π. (έντυπη μορφή) θα αποστέλλεται σε συνδρομητές ταχυδρομικά, με την επιβάρυνση των 70 €, ποσό το οποίο αφορά τα ταχυδρομικά έξοδα.

- Η καταβολή γίνεται σε όλες τις Δημόσιες Οικονομικές Υπηρεσίες (Δ.Ο.Υ.). Το πρωτότυπο διπλότυπο (έγγραφο αριθμ. πρωτ. 9067/28.2.2005 2η Υπηρεσία Επιτρόπου Ελεγκτικού Συνεδρίου) με φροντίδα των ενδιαφερομένων, πρέπει να αποστέλλεται ή να κατατίθεται στο Εθνικό Τυπογραφείο (Καποδιστρίου 34, Τ.Κ. 104 32 Αθήνα).
- Σημειώνεται ότι φωτοαντίγραφα διπλοτύπων, ταχυδρομικές Επιταγές για την εξόφληση της συνδρομής, δεν γίνονται δεκτά και θα επιστρέφονται.
- Οι οργανισμοί τοπικής αυτοδιοίκησης, τα νομικά πρόσωπα δημοσίου δικαίου, τα μέλη της Ένωσης Ιδιοκτητών Ημερησίου Τύπου Αθηνών και Επαρχίας, οι τηλεοπτικοί και ραδιοφωνικοί σταθμοί, η Ε.Σ.Η.Ε.Α, τα τριτοβάθμια συνδικαλιστικά όργανα και οι τριτοβάθμιες επαγγελματικές ενώσεις δικαιούνται έκπτωσης πενήντα τοις εκατό (50%) επί της ετήσιας συνδρομής.
- Το ποσό υπέρ ΤΑ.Π.Ε.Τ. (5% επί του ποσού συνδρομής), καταβάλλεται ολόκληρο (Κ.Α.Ε. 3512) και υπολογίζεται πριν την έκπτωση.
- Στην Ταχυδρομική συνδρομή του τεύχους Α.Σ.Ε.Π. δεν γίνεται έκπτωση.

**Πληροφορίες για δημοσιεύματα που καταχωρίζονται στα Φ.Ε.Κ. στο τηλ.: 210 5279000.**
**Φωτοαντίγραφα παλαιών Φ.Ε.Κ.: τηλ.: 210 8220885.**

**Τα φύλλα όλων των τευχών της Εφημερίδας της Κυβερνήσεως διατίθενται δωρεάν σε ηλεκτρονική μορφή από την ιστοσελίδα του Εθνικού Τυπογραφείου (www.et.gr)**

**Ηλεκτρονική Διεύθυνση: http://www.et.gr - e-mail: webmaster.et@et.gr**

**ΟΙ ΥΠΗΡΕΣΙΕΣ ΕΞΥΠΗΡΕΤΗΣΗΣ ΠΟΛΙΤΩΝ ΛΕΙΤΟΥΡΓΟΥΝ ΚΑΘΗΜΕΡΙΝΑ ΑΠΟ 08:00 ΜΕΧΡΙ 13:30**

*04006901012120024*

**ΑΠΟ ΤΟ ΕΘΝΙΚΟ ΤΥΠΟΓΡΑΦΕΙΟ**
ΚΑΠΟΔΙΣΤΡΙΟΥ 34 * ΑΘΗΝΑ 104 32 * ΤΗΛ. 210 52 79 000 * FAX 210 52 21 004