Signature Not Verified
Digitally signed by Theodoros Moumouris
Date: 2012.12.11 09:38:44 EET
Reason: Signed PDF (embedded)
Location: Athens, Ethniko Typografio

ΕΦΗΜΕΡΙΣ ΤΗΣ ΚΥΒΕΡΝΗΣΕΩΣ

ΤΗΣ ΕΛΛΗΝΙΚΗΣ ΔΗΜΟΚΡΑΤΙΑΣ

ΤΕΥΧΟΣ ΤΕΤΑΡΤΟ **Αρ. Φύλλου 700**

11 Δεκεμβρίου 2012

ΠΕΡΙΕΧΟΜΕΝΑ

ΑΠΟΦΑΣΕΙΣ

Τροποποίηση της υπ'αριθμ.: 2202/12-7-2012 (ΦΕΚ 479/Δ΄/2-8-2012) απόφασης περί κήρυξης ως αναδασωτέας δασικής έκτασης συνολικού εμβαδού 4,100 στρ. στη δασική θέση «Χέρωμα» Δήμου Σπετσών, της Περιφερειακής Ενότητας Νήσων της Περιφέρειας Αττικής..... 1

Κήρυξη ως αναδασωτέας έκτασης εμβαδού 3.572 τ.μ., στη θέση «Καλαμώνα» Τ.Κ. Δαματριάς, Δημοτικής Ενότητας Πεταλούδων του Δήμου Ρόδου, Νήσου Ρόδου, Νομού Δωδ/σου. 2

Καθορισμός των ορίων αιγιαλού και παραλίας στη θέση «Καταβόθρες» Δημοτικής Ενότητας Αργοστολίου Δήμου Κεφαλληνίας. 3

ΑΠΟΦΑΣΕΙΣ

Αριθμ. 3086 (1)

Τροποποίηση της υπ'αριθμ.: 2202/12-7-2012 (ΦΕΚ 479/Δ΄/2-8-2012) απόφασης περί κήρυξης ως αναδασωτέας δασικής έκτασης συνολικού εμβαδού 4,100 στρ. στη δασική θέση «Χέρωμα» Δήμου Σπετσών, της Περιφερειακής Ενότητας Νήσων της Περιφέρειας Αττικής.

Ο ΓΕΝΙΚΟΣ ΓΡΑΜΜΑΤΕΑΣ
ΑΠΟΚΕΝΤΡΩΜΕΝΗΣ ΔΙΟΙΚΗΣΗΣ ΑΤΤΙΚΗΣ

Έχοντας υπόψη:

1. Τις διατάξεις:

α) Των άρθρων 24 παρ.1 και 117 παρ. 3 του Συντάγματος της Χώρας.

β) Των άρθρων 37, 38 (παρ.1 και 3), και 41 (παρ. 1 και 3) του ν. 998/79 (ΦΕΚ 289 τ.Α΄/29-12-1979) «περί προστασίας των δασών και των δασικών εν γένει εκτάσεων της Χώρας», καθώς και του άρθρου 70 παρ. 3, όπως συμπληρώθηκε με το άρθρο 12 παρ.2 του ν,.2040/92 (ΦΕΚ 70 τ.Α΄/23-4-92) «περί ρύθμισης Θεμάτων Υπουργείου Γεωργίας κ.λ.π.».

2. Τις εξής διαταγές του Υπουργείου Γεωργίας:

α) 160417/1180/9-7-80, β) 182447/3049/24-9-80 και γ) 141823/24-2-83.

3. Την υπ' αριθμ. 2202/12-7-2012 (ΦΕΚ 479/Δ΄/2-8-2012) απόφασή μας περί κήρυξης ως αναδασωτέας δασικής έκτασης, συνολικού εμβαδού 4,100 στρ. στη δασική θέση «Χέρωμα» Δήμου Σπετσών, της Περιφερειακής Ενότητας Νήσων της Περιφέρειας Αττικής.

4. Το υπ' αριθμ. 1531/14-9-2012 έγγραφο Δασαρχείου Πόρου με το οποίο γίνεται αναφορά στην εκ παραδρομής αναγραφή στην περιγραφή των όμορων εκτάσεων, στην υπ' αριθμ. οικ. 516/27-3-2012 πρόταση - κατόπιν της οποίας εκδόθηκε η ως άνω απόφασή μας-, ως δασικές εκτάσεις στα Ανατολικά, Βόρεια και Δυτικά όρια των τμημάτων (Ι) και (ΙΙ) αντί του ορθού με μη δασικές εκτάσεις, αποφασίζουμε:

Τροποποιούμε την υπ' αριθμ. 2202/12-7-2012 (ΦΕΚ 479/Δ΄/2-8-2012) απόφασή μας, στην 2η σελίδα αυτής, μετά το αποφασίζουμε στην 3η παράγραφο

Αντί του: «....., ως Ι και ΙΙ και με όρια:

Τμήμα Ι	Τμήμα ΙΙ
Ανατολικά: Με δασική έκταση	Ανατολικά: Με δασική έκταση
Βόρεια: Με δασική έκταση	Βόρεια: Με δασική έκταση
Δυτικά: Με δασική έκταση	Δυτικά: Με δασική έκταση »

Στο ορθό: «....., ως Ι και ΙΙ και με όρια:

Τμήμα Ι	Τμήμα ΙΙ
Ανατολικά: Με μη δασική έκταση	Ανατολικά: Με μη δασική έκταση
Βόρεια: Με μη δασική έκταση	Βόρεια: Με μη δασική έκταση
Δυτικά. Με μη δασική έκταση	Δυτικά: Με μη δασική έκταση »

Κατά τα λοιπά ισχύει η υπ' αριθμ. 2202/12-7-2012 απόφασή μας, η οποία δημοσιεύθηκε στο ΦΕΚ 479/τ.Δ΄/2-8-2012.

Η απόφαση αυτή να δημοσιευθεί στην εφημερίδα της Κυβερνήσεως.

Αθήνα, 29 Οκτωβρίου 2012

Ο Γενικός Γραμματέας
Αποκεντρωμένης Διοίκησης
ΔΗΜΗΤΡΙΟΣ ΚΑΛΟΓΕΡΟΠΟΥΛΟΣ

Αριθμ. 6992 (2)

Κήρυξη αναδασωτέας έκτασης εμβαδού 3.572 τ.μ., στη θέση «Καλαμώνα» Τ.Κ. Δαματριάς, Δημοτικής Ενότητας Πεταλούδων του Δήμου Ρόδου, Νήσου Ρόδου, Νομού Δωδ/σου.

Η ΓΕΝΙΚΗ ΓΡΑΜΜΑΤΕΑΣ
ΑΠΟΚΕΝΤΡΩΜΕΝΗΣ ΔΙΟΙΚΗΣΗΣ ΑΙΓΑΙΟΥ

Έχοντας υπόψη:

1. Τις διατάξεις των άρθρων 24 παρ. 1 και 117 παρ. 3 του Συντάγματος.

2. Τις διατάξεις των άρθρων 37, 38 παρ. 1 και 41 παρ. 1 και 3 του Ν. 998/1979 «Περί προστασίας των Δασών κ.λ.π.» όπως ισχύει.

3. Τις διατάξεις του άρθρου 120 του Ν. 1892/1990

4. Τις διατάξεις του άρθρου 1 παρ. 15 του Ν. 3208/2003 «Περί προστασίας δασικών οικοσυστημάτων κ.τ.λ.».

5. Τις εγκύκλιες διαταγές του Υπουργείου Γεωργίας: α) 160417/1180/8-7-80 και β) 182447/3049/24-9-80.

6. Τις διατάξεις του άρθρου 6 του Ν. 3200/1955 περί διοικητικής αποκέντρωσης, όπως τροποποιήθηκε και συμπληρώθηκε μεταγενέστερα με το Ν.Δ. 532/1970.

7. Τις διατάξεις του Ν. 3852/2010 «Νέα Αρχιτεκτονική της Αυτ/σης και της Αποκεντρωμένης Διοίκησης-Πρόγραμμα Καλλικράτης» και το Π.Δ. 143/2010 «Οργανισμός της Αποκεντρωμένης Διοίκησης Αιγαίου».

8. Την αριθ. οικ. 1550/17-3-2011 απόφαση του Γ. Γρ. Αποκ. Διοικ. Αιγαίου «Παροχή εξουσιοδότησης υπογραφής διοικητικών πράξεων και εγγράφων «Με εντολή Γενικού Γραμματέα» στον Προϊστάμενο της Γενικής Δ/νσης Δασών και Αγρ. Υποθέσων κ.λπ.»(ΦΕΚ 484/τ.Β΄/29-3-2011).

9. Την αρ. πρωτ. ΔΥ/30-10-2012 έκθεση αυτοψίας και πρόταση της Δασοπόνου Καραναστάση Αγγελικής για κήρυξη της έκτασης που αναφέρεται στο θέμα ως αναδασωτέας.

10. Την αρ. πρωτ. 6126/9-11-2012 εισήγηση της Δ/νσης Δασών Δωδ/νήσου για κήρυξη της εν λόγω έκτασης ως αναδασωτέας, διότι καταστράφηκε από πυρκαγιά, αποφασίζουμε:

Κηρύσσουμε αναδασωτέο, με σκοπό την προστασία των εδαφών, του δασικού περιβάλλοντος και την αποκατάσταση της βλάστησης, με φυσική αναγέννηση ή τεχνητή αναδάσωση, για να αποκλεισθεί η χρήση του για κάθε άλλο σκοπό, το δημόσιο δάσος που καταστράφηκε από την πυρκαγιά της 18ης- 7-2012, εμβαδού 3.572 τ.μ. υπό στοιχεία (1, 2, 3, 4, 5, 1) όπως απεικονίζεται στο τοπογραφικό διάγραμμα το οποίο θεωρήθηκε και συνοδεύει την παρούσα. Η ανωτέρω έκταση αποτελεί τμήμα των δημοσίων Κ.Μ. 69 και 19 γαιών Δαματριάς βρίσκεται στη θέση «Καλαμώνα» Τ.Κ. Δαματριάς, Δημοτικής Ενότητας Πεταλούδων, Νήσου Ρόδου, Νομού Δωδ/σου και έχει όρια ως εξής:

Ανατολικά: γεωργικές εκτάσεις
Δυτικά: δάσος πεύκης
Βόρεια: γεωργικές εκτάσεις
Νότια: δάσος πεύκης

Η απόφαση αυτή να δημοσιευθεί στην Εφημερίδα της Κυβερνήσεως.

Ρόδος, 12 Νοεμβρίου 2012

Με εντολή Γενικού Γραμματέα
Αποκεντρωμένης Διοίκησης
Ο Γενικός Διευθυντής Δασών
και Αγροτικών Υποθέσεων
ΝΙΚΟΛΑΟΣ ΘΕΟΔΩΡΙΔΗΣ

ΤΟΠΟΓΡΑΦΙΚΟ ΔΙΑΓΡΑΜΜΑ ΔΗΜΟΣΙΟΥ ΔΑΣΟΥΣ ΠΟΥ ΚΑΗΚΕ ΣΤΙΣ 18-07-2012 ΣΤΗΝ ΠΕΡΙΟΧΗ "ΚΑΛΑΜΩΝΑ"
ΔΗΜΟΤΙΚΗΣ ΕΝΟΤΗΤΑΣ ΠΕΤΑΛΟΥΔΩΝ, ΔΗΜΟΥ & ΝΗΣΟΥ ΡΟΔΟΥ, ΝΟΜΟΥ ΔΩΔ/ΣΟΥ

Ανήκει στην αρ.πρ. 6992/12-11-2012 Απόφαση κήρυξης αναδασωτέας έκτασης

Απόσπασμα χάρτη Γ.Υ.Σ. κλίμακας 1:2000

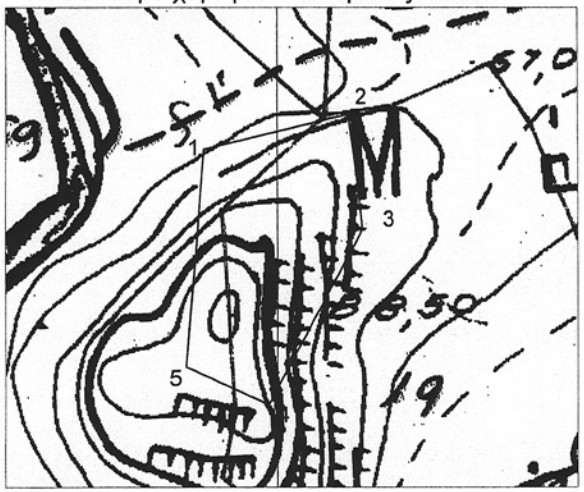

Συντεταγμένες κορυφών σε ΕΓΣΑ '87

1) 863976.6527,4031801.1671
2) 864022.6073,4031812.2567
3) 864026.9823,4031775.9555
4) 863997.1153,4031720.2400
5) 863970.9781,4031732.2439

ΑπόσπασμαΚτηματολογικού διαγράματος κλίμ. 1:2000

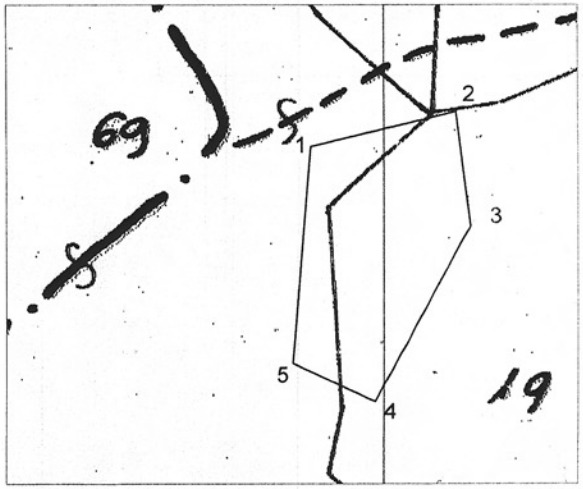

ΥΠΟΜΝΗΜΑ

Τμήμα με στοιχεία (1,2,3,4,5,1) εμβαδού 3.572 τ.μ. αποτελεί Δημόσιο δάσος (Κ.Μ.69 και 19γαιών Δαματριάς) που κάηκε στην από 18-07-2012 πυρκαγιά της περιοχής Καλαμώνα

Ρόδος 12-11-2012
ΘΕΩΡΗΘΗΚΕ
Με εντολή Γεν.Γρ.Αποκεντρωμένης Δ/σης Αιγαίου
Ο Γεν.Δ/ντής Δασών & Αγροτικών Υποθέσεων
Θεοδωρίδης Νικόλαος

Η Δ/ντρια Δασών Δωδ/σου
Μπαλατσούκα Αικατερίνη
Δασολόγος MSc

Ρόδος 30-10-2012
Η ενεργήσασα την αυτοψία και τις μετρήσεις
Καρανάστάση Αγγελική
Δασοπόνος

ΕΘΝΙΚΟ ΤΥΠΟΓΡΑΦΕΙΟ
Για τεχνικούς λόγους στο σχεδιάγραμμα, έγινε σμίκρυνση, κατά ποσοστό 83%

Αριθμ. 103061/18844 (3)

Καθορισμός των ορίων αιγιαλού και παραλίας στη θέση «Καταβόθρες» Δημοτικής Ενότητας Αργοστολίου Δήμου Κεφαλληνίας.

Ο ΓΕΝΙΚΟΣ ΓΡΑΜΜΑΤΕΑΣ ΑΠΟΚΕΝΤΡΩΜΕΝΗΣ ΔΙΟΙΚΗΣΗΣ ΠΕΛΟΠΟΝΝΗΣΟΥ ΔΥΤΙΚΗΣ ΕΛΛΑΔΑΣ ΚΑΙ ΙΟΝΙΟΥ

Έχοντας υπόψη:

1. Τις διατάξεις του Ν. 2503/1997 «Διοίκηση, Οργάνωση, Στελέχωση της Περιφέρειας, ρύθμιση θεμάτων για την Τοπική Αυτοδιοίκηση και άλλες διατάξεις», ως ισχύει.

2. Τις διατάξεις του Ν. 3200/1955 «περί Διοικητικής Αποκέντρωσης», όπως τροποποιήθηκε και ισχύει.

3. Τις διατάξεις της παρ. 21 του άρθρου 46 του Ν. 3220/2004 (Φ.Ε.Κ 15/τ.Α΄/28-1-2004) «Μέτρα αναπτυξιακής και κοινωνικής πολιτικής - αντικειμενικοποίηση του φορολογικού ελέγχου και άλλες διατάξεις».

4. Τις διατάξεις του άρθρου 280 του Ν. 3852/2010 (ΦΕΚ Α΄/87/7-6-2010) «Νέα Αρχιτεκτονική της Αυτοδιοίκησης και της Αποκεντρωμένης Διοίκησης - Πρόγραμμα Καλλικράτης».

5. Το Π.Δ. 139/2010 (ΦΕΚ Α΄/232/27-12-2010) «Οργανισμός της Αποκεντρωμένης Διοίκησης Πελοποννήσου, Δυτ. Ελλάδος και Ιονίου».

6. Τις διατάξεις των άρθρων 3 και 5 του Ν. 2971/2001 (ΦΕΚ 285/τ.Α΄/19-12-2001) «Περί αιγιαλού και παραλίας», όπως συμπληρώθηκε με τις διατάξεις του άρθρου 113 του Ν. 3879/2011 «Περί Δημοσίων Συμβάσεων ...ρύθμιση θεμάτων Εθνικής Άμυνας».

7. Τις διατάξεις του Ν.Δ. 439/1970 «Περί συμπληρώσεως των διατάξεων περί αιγιαλού».

8. Την με αρ. 13540/6-12-2000 αίτηση του Δήμου Αργοστολίου προς την Κτηματική Υπηρεσία Κεφαλλονιάς για τη χάραξη αιγιαλού και παραλίας στη θέση από Καταβόθρες μέχρι Φανάρι.

9. Την από 15-04-2002 Έκθεση της Επιτροπής αιγιαλού -παραλίας για τον καθορισμό των ορίων αιγιαλού παραλίας στην αναφερόμενη στο θέμα, περιοχή.

10. Το με αρ. 544.5/710/02/Σ.1404/20-11-2002 έγγραφο του ΓΕΝ προς την Κτηματική Υπηρεσία Ν. Κεφαλληνίας με τη σύμφωνη γνώμη κατ αρχάς επί του εν λόγω καθορισμού, αλλά με την προτεινόμενη διόρθωση.

11. Τη με αρ. 703/2002 Γνωμοδότηση του Α΄ Τμήματος του Ν.Σ.Κ. αναφορικά με τη νόμιμη πολεοδομική υπόσταση του Τουριστικού περιπτέρου στη θέση Καταβόθρες Αργοστολίου Κεφαλληνίας και το αρ. 30148/23-07-2003 έγγραφο του ΥΠΕΧΩΔΕ, με το οποίο κοινοποιείται η εν λόγω Γνωμοδότηση, στη Δ/νση Πολεοδομίας και Περιβάλλοντος Ν.Α. Κεφαλληνίας και Ιθάκης

12. Την από 10-01-2003 νέα έκθεση της Επιτροπής αιγιαλού και παραλίας στην οποία ελήφθη υπόψη το έγγραφο του ΓΕΝ.

13. Την από 15-09-2008 αίτηση των Παναγή και Φώτως Τζιβρά προς την Κτηματική Υπηρεσία Κεφαλληνίας για τον καθορισμό ορίων αιγιαλού παράλιας στη θέση «Καταβόθρες» Δημοτικής Ενότητας Αργοστολίου Δήμου Κεφαλληνίας.

14. Τα συνταχθέντα από τον Τοπογράφο Μηχ/κό Πιλιατώρο Βασίλη, τον Αύγουστο του 2008 Τοπογραφικά και υψομετρικά διαγράμματα της παραπάνω περιοχής σε δύο (2) πινακίδες με κλίμακα 1:500, ελεγμένα κατά το δυνατό για την ακρίβεια της αποτύπωσης από τη Μαρμαρά Αθηνά Τοπογράφο Μηχανικό, υπάλληλο της Κτηματικής Υπηρεσίας Κεφαλληνίας στις 09-10-2008 και ξανά στις 19-04-2012 και θεωρημένα από την Προϊσταμένη της Κτηματικής Υπηρεσίας, όπως ορίζουν οι διατάξεις του άρθρου 4 του Ν. 2971/2001.

15. Την από 3-12-2008 έκθεση της Επιτροπής Αιγιαλού Παραλίας για τον καθορισμό του αιγιαλού και παραλίας στην εν λόγω περιοχή.

16. Το με αρ. Φ.119/168603/Σ.1170/8-3-2012 έγγραφο του ΓΕΕΘΑ, προς την Κτηματική Υπηρεσία Κεφαλληνίας, με το οποίο συμφωνεί για την συνέχιση της διαδικασίας επί του καθορισμού στην εν λόγω περιοχή.

17. Την από 15-05-2012 έκθεση της Επιτροπής Αιγιαλού -Παραλίας στη θέση Καταβόθρες του Δήμου Αργοστολίου του Ν. Κεφαλληνίας, στην οποία ελήφθη υπόψη η άποψη του ΓΕΕΘΑ.

18. Το με αρ. 406/25-07-2012 έγγραφο της Κτηματικής Υπηρεσίας Κεφαλληνίας προς τον Γενικό Γραμματέα Αποκεντρωμένης Διοίκησης Πελοποννήσου Δυτικής Ελλάδας και Ιονίου με την περιγραφή του ιστορικού επί του εν λόγω καθορισμού.

19. Το με αρ. 1083/7-8-2012 έγγραφο της Κτηματικής Υπηρεσίας Κεφαλληνίας προς την Αποκεντρωμένη Διοίκηση Πελοποννήσου Δυτικής Ελλάδας και Ιονίου με συνημμένο το φάκελο της υπόθεσης, για έκδοση της σχετικής απόφασης.

20. Την από 17-09-2012 προσφυγή - Υπόμνημα του Αλέξανδρου Μηλιαρέση δια των δικηγόρων Αντώνη Ν. Βγόντζα -Δημ. Ν. Σταθόπουλου -Διον.Δ. Πρωτόπαπας και Συνεργάτες, προς τον Γενικό Γραμματέα Αποκεντρωμένης Διοίκησης Πελοποννήσου Δυτικής Ελλάδας και Ιονίου με θέμα «Οριοθέτηση αιγιαλού και παραλίας στη θέση Καταβόθρες Ν. Κεφαλληνίας», που διαβιβάστηκε στο τμήμα Δημοσίας Περιουσίας - Δ/νσης Οικονομικού δια του αρ. 81603/5266/18-09-2012 Εγγράφου.

21. Το με αρ. 71471/13783/24-09-2012 έγγραφό μας με συνημμένη την α/α20 προσφυγή -Υπόμνημα, προς την Κτηματική Υπηρεσία Κεφαλληνίας για τις τυχόν ενέργειες αυτής, εφόσον απαιτούνται.

22. Το με αρ. 1444/5-10-2012 έγγραφο της Κτηματικής Υπηρεσίες Κεφαλληνίας προς το τμήμα Δημόσιας Περιουσίας -Δ/νσης Οικονομικού Αποκεντρωμένης Διοίκησης Πελοποννήσου Δυτικής Ελλάδας και Ιονίου με τις απόψεις αυτής επί της Προσφυγής Υπομνήματος Μηλιαρέση, σύμφωνα με τις οποίες δεν υπάρχει θέμα περαιτέρω εξέτασης του προαναφερομένου της οριοθέτησης αιγιαλού παραλίας στη θέση Καταβόθρες Ν. Κεφαλληνίας από την Κτηματική Υπηρεσία και την Επιτροπή Αιγιαλού, καθώς όλα έχουν εξετασθεί και αιτιολογεί. Συνημμένα η Κτηματική Υπηρεσία υπέβαλε και τα αρ. 6548/23-09-2009 και 2944πε/18-05-2010 έγγραφα αυτής.

23. Το από 17-10-2012 έγγραφο του Μηλιαρέση με συνημμένο την έκθεση του Γεωπόνου Γεωτεχνικού Σκλάβου Ευρυβιάδη προς τον Γενικό Γραμματέα Αποκεντρωμένης Διοίκησης Πελοποννήσου Δυτικής Ελλάδας και Ιονίου αναφορικά με την καταγραφή βλάστησης στην παραθαλάσσια έκταση στη θέση Καταβόθρες Αργοστολίου Ν. Κεφαλληνίας.

24. Το με αρ. 98969/3306/29-10-2012 έγγραφό μας με συνημμένα τα α/α 23 έγγραφα προς την Κτηματική Υπηρεσία Ν. Κεφαλληνίας.

25. Το με αρ. 1647/30-10-2012 έγγραφο της Κτηματικής Υπηρεσίας Κεφαλληνίας με τις απόψεις αυτής επί των α/α 23 εγγράφων, αποφασίζουμε:

Επικυρώνουμε την από 15-05-2012 Έκθεση της Επιτροπής αιγιαλού και παραλίας για τον καθορισμό των ορίων αιγιαλού και παραλίας στη θέση «Καταβόθρες» Δημοτικής Ενότητας Αργοστολίου Δήμου Κεφαλληνίας, καθώς επίσης και τα συνταχθέντα από τον Τοπογράφο Μηχ/κό Πινιατώρο Βασίλη, τον Αύγουστο του 2008 Τοπογραφικά και υψομετρικά διαγράμματα της παραπάνω περιοχής, σε δύο (2) πινακίδες, με κλίμακα 1:500 ελεγμένα κατά το δυνατό για την ακρίβεια της αποτύπωσης από τη Μαρμαρά Αθηνά, Τοπογράφο Μηχανικό, υπάλληλο της Κτηματικής Υπηρεσίας Κεφαλληνίας στις 09-10-2008 και ξανά στις 19-04-2012 και θεωρημένα από την Προϊσταμένη της Κτηματικής Υπηρεσίας, όπως ορίζουν οι διατάξεις του άρθρου 4 του Ν. 2971/2001, ως εξής:

1-α) Καθορίζουμε με ερυθρή συνεχή πολυγωνική γραμμή την οριογραμμή του αιγιαλού, («Βινιάρες - Καταβόθρες» ΦΕΚ 507/Δ΄/1-10-1984) 36ΞΑ1, Α2, Α3, ... Α35, Α36Ξ0 («Αγ. Θεόδωροι» ΦΕΚ 100/Δ΄/13-04-74) της οποίας οι κορυφές είναι εξαρτημένες από το κρατικό Τριγωνομετρικό δίκτυο.

β) Καθορίζουμε την οριογραμμή της παραλίας με κίτρινη συνεχή πολυγωνική γραμμή.

β) Καθορίζουμε την οριογραμμή της παραλίας με κίτρινη συνεχή πολυγωνική γραμμή («Βινιάρες - Καταβόθρες» ΦΕΚ 507/Δ΄/1-10-1984) 33΄ΞΠ1, Π2, Π29, Π30Ξ0 («Αγ. Θεόδωροι» ΦΕΚ 100/Δ΄/13-04-74) της οποίας οι κορυφές είναι εξαρτημένες από το κρατικό τριγωνομετρικό δίκτυο.

2. Όριο της ζώνης παραλίας τίθεται μεταξύ των σημείων Π6-Π8 και Π27-Π30 το κατάντι όριο του δρόμου, ώστε να συμπίπτει με το όριο της χερσαίας ζώνης λιμένα Αργοστολίου και επιπλέον, επειδή μεταξύ των σημείων Π6-Π8 κρίνεται επιτακτική η ανάγκη προστασίας και αξιοποίησης του γεωλογικού φαινομένου των Καταβοθρών, για τους σκοπούς των αρθ. 1 παρ. 2 και άρθρο 2 παρ. 3 του ιδίου Νόμου, αφού στη θέση αυτή παρουσιάζεται το μοναδικό αυτό φαινόμενο και θεωρούμε ότι χρήζει ιδιαίτερης προστασίας και αξιοποίησης περιβαλλοντικά και πολιτιστικά. Πλην όμως, εξαιρεί από τη ζώνη παραλίας το κτίριο που υπάρχει πίσω από τις κορυφές Α2 ως Α4 του αιγιαλού, αφού για το κτίριο θεωρείται ότι έχει νόμιμη πολεοδομική υπόσταση σύμφωνα με την αρ. 703/2002 γνωμοδότηση του Ν.Σ.Κ. που έγινε δεκτή από την Υπουργό ΠΕΧΩΔΕ. Η εξαίρεση του από τη ζώνη παραλίας, δεν εμποδίζει την πρόσβαση στο χώρο του αιγιαλού, αφού αυτή εξυπηρετείται από όλη τη ζώνη που καθόρισε η Επιτροπή και το χώρο γύρω του κτιρίου. Μεταξύ των κορυφών Π9-Π26 το πλάτος της παραλίας ορίζεται 12 μέτρα, όπως στο από 03-08-2004 Πρακτικό, είχε καθορίσει η Επιτροπή (αντίστοιχα ήταν οι κορυφές Π6-Π27). Στο τμήμα αυτό, ο αιγιαλός, βρίσκεται περίπου στο κατάντι όριο του δρόμου. Η ζώνη παραλίας κρίνεται αναγκαία αφού η Επιτροπή θεωρεί ότι το υπάρχον πλάτος της οδού, δεν επαρκεί για την εξυπηρέτηση των αναγκών επικοινωνίας με τον αιγιαλό, αφού όλη η περιοχή παρουσιάζει αυξημένη τουριστική κίνηση και επισκεψιμότητα.

Η απόφαση αυτή, με την Έκθεση της Επιτροπής καθορισμού ορίων αιγιαλού παραλίας και το Τοπογραφικό Διάγραμμα να δημοσιευθούν στην Εφημερίδα της Κυβερνήσεως.

Πάτρα, 23 Νοεμβρίου 2012

Ο Γενικός Γραμματέας Αποκεντρωμένης Διοίκησης
ΕΜΜΑΝΟΥΗΛ Α. ΑΓΓΕΛΑΚΑΣ

ΕΚΘΕΣΗ ΕΠΙΤΡΟΠΗΣ
ΚΑΘΟΡΙΣΜΟΥ ΤΩΝ ΟΡΙΩΝ ΑΙΓΙΑΛΟΥ ΚΑΙ ΠΑΡΑΛΙΑΣ

Άρθ. 3 του Ν. 2971/2001 που συγκροτήθηκε με την αριθμ. 70853/14743/23-08-2011 απόφαση Γενικού Γραμματέα Αποκεντρωμένης Διοίκησης Πελοποννήσου Δυτικής Ελλάδας και Ιονίου

ΘΕΜΑ: Καθορισμός, για πρώτη φορά, των ορίων αιγιαλού και παραλίας στη θέση «Καταβόθρες» Δήμου Αργοστολίου του Ν. Κεφαλληνίας.

Στο Αργοστόλι σήμερα την 15-05-2012 ημέρα Τρίτη οι υπογεγραμμένοι:

1. Γιαννάκη Ροζαλία, αναπληρώτρια Προϊσταμένη Κτηματικής Υπηρεσίας, ως Πρόεδρος.

2. Μαρμαρά Αθηνά Τοπογράφο Μηχ/κό, υπάλληλο Κτηματικής Υπηρεσίας Κεφ/νίας, ως μέλος.

3. Καλιτσουνάκης Γεώργιος, Λιμενάρχη Κεφ/νίας, ως μέλος.

4. Προϊσταμένη Δ/νσης Πολεοδομίας Δήμου Κεφαλονιάς η οποία δεν προσήλθε, ούτε ο νόμιμος αναπληρωτής της αν και νόμιμα προσκλήθηκαν.

5. Προϊστάμενο Δ/νσης Περ/ντος και Χωρικού Σχεδιασμού Ιονίου ο οποίος δεν προσήλθε, ούτε ο νόμιμος αναπληρωτής του, αν και νόμιμα προσκλήθηκαν αποτελούντες την Επιτροπή καθορισμού ορίων αιγιαλού και παραλίας, που συγκλήθηκε μετά από σχετική πρόσκληση της Προέδρου της, με γραμματέα της επιτροπής τη Δουδούμη Μαρία, υπάλληλο Κτηματικής Υπηρεσίας Κεφαλληνίας.

ΛΑΒΟΝΤΕΣ ΥΠ' ΟΨΗ

1. Την από 6-12-2000 αίτηση του Δήμου Αργοστολίου με την οποία ζητείται ο καθορισμός των ορίων του αιγιαλού στη θέση «Καταβόθρες» Δήμου Αργοστολίου Ν. Κεφαλληνίας με τα συνημμένα τοπογραφικά και υψομετρικά διαγράμματα, συνταχθέντα από τον τοπογράφο μηχ/κό Πινιατώρο Βασίλη τον Αύγουστο του 2000.

2. Την από 16-9-2008 αίτηση των Τζιβρά Παναγή και Φώτη και τα ενημερωμένα τοπογραφικά και υψομετρικά διαγράμματα της παραπάνω περιοχής σε δύο (2) πινακίδες με κλίμακα 1:500 που συντάχθηκαν από τον τοπογράφο μηχ/κό Πινιατώρο Βασίλη, τον Αύγουστο του 2008 ελεγμένα κατά το δυνατό για την ακρίβεια της αποτύπωσης από τη Μαρμαρά Αθηνά Τοπογράφο Μηχ/κό, υπάλληλο Κτηματικής Υπηρεσίας Κεφ/νίας στις 09-10-2008 και ξανά στις 19-04-2012 και θεωρημένα από την Προϊσταμένη της Κτηματικής Υπηρεσίας την ίδια ημερομηνία, όπως ορίζουν οι διατάξεις του άρθρου 4 του Ν. 2971/2001.

3. Τις διατάξεις του Ν. 2971/2001 «Αιγιαλός παραλία και άλλες διατάξεις».

4. Την αντίληψη που δημιουργήθηκε, κατά την επιτόπια μετάβαση μας στην παραπάνω θέση σχετικά με το

πλάτος της βρεχόμενης από το χειμέριο κύμα ξηράς με τα λοιπά συναφή στοιχεία. Ήτοι:

α) την γεωμορφολογία του εδάφους και πιο αναλυτικά ότι:

Η μορφολογία της ακτής είναι κατά τόπους αμμώδης ή βραχώδης χαμηλή με ήπια κλίση.

Της ακτής συνέχονται εκτάσεις χωρίς κλίση, έδαφος γαιώδες εκτός σχεδίου δομημένες.

Το φυσικό όριο βλάστησης συνίσταται από ποώδη βλάστηση και καλαμιές.

β) δεν υπάρχουν παράκτιοι φυσικοί πόροι

γ) η περιοχή προσβάλλεται κυρίως από ΒΔ, Β, ΒΑ ανέμους έντασης έως 6-7 Beaufort

δ) τη μορφολογία του πυθμένα ο οποίος είναι αμμώδης χωρίς μεγάλη κλίση

ε) πρόκειται για ακτή που βρίσκεται στον Όρμο Αργοστολίου και δεν έχει μεγάλο ανάπτυγμα πελάγους

στ) τα τεχνικά έργα που υπάρχουν

ζ) σύμφωνα με το Π.Δ. 3/12/85 ΦΕΚ 2δ/20-1-86 η περιοχή ανήκει σε ΖΟΕ

η) Αν και δεν υπάρχουν καταγεγραμμένα Δημόσια Κτήματα διαχειριζόμενα από το Υπουργείο Οικονομίας και Οικονομικών, συνεχόμενα του αιγιαλού, το Δημόσιο επιφυλάσσεται παντός δικαιώματος του

θ) το γεγονός ότι υφίσταται Κτηματολόγιο

ι) το γεγονός ότι στην περιοχή δεν υπάρχουν ευπαθή οικοσυστήματα ή προστατευόμενα είδη

6. Την ύπαρξη καθορισμού ορίων αιγιαλού και παραλίας ανατολικά της εξεταζόμενης περιοχής στη θέση «Βινάριες-Καταβόθρες» (ΦΕΚ 507/Δ΄/1-10-84) και δυτικά στη θέση «Αγ. Θεόδωροι» ΦΕΚ 100/Δ΄/13-04-74).

7. Τις από 14-05-2002, 10-01-2003, 03-08-2004, 03-12-2008, 10-03-2010 και 15-05-2012 εκθέσεις και πρακτικά της Επιτροπής αιγιαλού και παραλίας.

8. Τα 544.5/710/02/20-11-02, Φ544.5/902/11/27-09-2011 έγγραφα ΓΕΝ.

9. Το Φ119/168603/Σ1170/8-03-2012 έγγραφο ΓΕΕΘΑ, αποφασίζουμε:

1. α) Καθορίζουμε την οριογραμμή του αιγιαλού με ερυθρή συνεχή πολυγωνική γραμμή («Βινάριες - Καταβόθρες» ΦΕΚ 507/Δ΄/1-10-84) 36≡Α1, Α2, Α3, ... Α35, Α36≡0 («Αγ. Θεόδωροι» ΦΕΚ 100/Δ΄/13-04-74) της οποίας οι κορυφές είναι εξαρτημένες από το κρατικό τριγωνομετρικό δίκτυο.

β) Καθορίζουμε την οριογραμμή της παραλίας με κίτρινη συνεχή πολυγωνική γραμμή («Βινάριες - Καταβόθρες» ΦΕΚ 507/Δ΄/1-10-84) 33΄≡Π1, Π2, ..., Π29, Π30≡Ο («Αγ. Θεόδωροι» ΦΕΚ 100/Δ΄/13-04-74) της οποίας οι κορυφές είναι εξαρτημένες από το κρατικό τριγωνομετρικό δίκτυο.

2. Όριο της ζώνης παραλίας τίθεται μεταξύ των σημείων Π6- Π8 και Π27-Π30 το κατάντι όριο του δρόμου, ώστε να συμπίπτει με το όριο της χερσαίας ζώνης λιμένα Αργοστολίου και επιπλέον επειδή μεταξύ των σημείων Π6- Π8 κρίνεται επιτακτική η ανάγκη προστασίας και αξιοποίησης του γεωλογικού φαινομένου των Καταβοθρών, για τους σκοπούς των αρθ. 1 § 2 και αρθ. 2 § 3 του ίδιου Νόμου, αφού στη θέση αυτή παρουσιάζεται το μοναδικό αυτό φαινόμενο και θεωρούμε ότι χρήζει ιδιαίτερης προστασίας και αξιοποίησης περιβαλλοντικά και πολιτιστικά. Πλην όμως εξαιρεί από τη ζώνη παραλίας το κτίριο που υπάρχει πίσω από τις κορυφές Α2 ως Α4 του αιγιαλού, αφού για το κτίριο θεωρείται ότι έχει νόμιμη πολεοδομική υπόσταση σύμφωνα με την υπ' αριθμ. 703/2002 γνωμοδότη ΝΣΚ που έγινε δεκτή από την Υπουργό ΠΕΧΩΔΕ. Η εξαίρεση του από τη ζώνη παραλίας δεν εμποδίζει την πρόσβαση στο χώρο του αιγιαλού αφού αυτή εξυπηρετείται από όλη τη ζώνη που καθόρισε η Επιτροπή και το χώρο γύρω του κτιρίου. Μεταξύ των κορυφών Π9-Π26 το πλάτος της παραλίας ορίζεται 12μ, όπως και στο από 03-08-2004 πρακτικό είχε καθορίσει η Επιτροπή (αντίστοιχα ήταν οι κορυφές Π6-Π27). Στο τμήμα αυτό ο αιγιαλός βρίσκεται περίπου στο κατάντι όριο του δρόμου. Η ζώνη παραλίας κρίνεται αναγκαία αφού η Επιτροπή θεωρεί ότι το υπάρχον πλάτος της οδού δεν επαρκεί για την εξυπηρέτηση των αναγκών επικοινωνίας με τον αιγιαλό, αφού όλη η περιοχή παρουσιάζει αυξημένη τουριστική κίνηση και επισκεψιμότητα.

3. Δεν υπάρχει παλαιός αιγιαλός.

Η Επιτροπή
Η Πρόεδρος
ΡΟΖΑΛΙΑ ΓΙΑΝΝΑΚΗ

Τα Μέλη

ΓΕΩΡΓΙΟΣ ΚΑΛΙΤΣΟΥΝΑΚΗΣ

ΑΘΗΝΑ ΜΑΡΜΑΡΑ

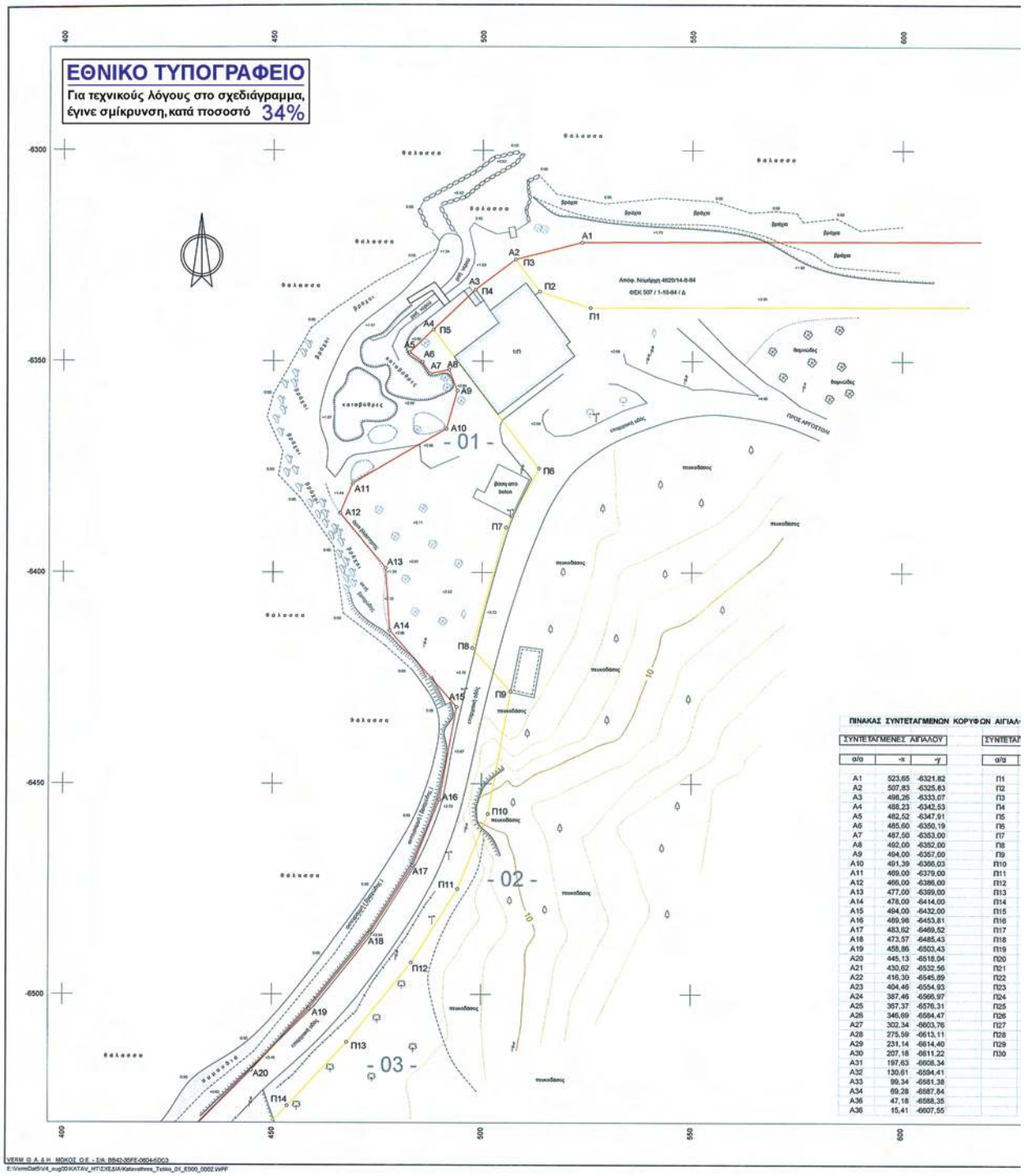
ΕΘΝΙΚΟ ΤΥΠΟΓΡΑΦΕΙΟ
Για τεχνικούς λόγους στο σχεδιάγραμμα, έγινε σμίκρυνση, κατά ποσοστό 34%
- 01 -
- 02 -
- 03 -
ΠΙΝΑΚΑΣ ΣΥΝΤΕΤΑΓΜΕΝΩΝ ΚΟΡΥΦΩΝ ΑΙΓΙΑΛΟΥ
ΣΥΝΤΕΤΑΓΜΕΝΕΣ ΑΙΓΙΑΛΟΥ
α/α -x -y
A1 523,65 -6321,82
A2 507,83 -6325,83
A3 498,26 -6333,07
A4 488,23 -6342,53
A5 482,52 -6347,91
A6 485,60 -6350,19
A7 487,50 -6353,00
A8 492,00 -6352,00
A9 494,00 -6357,00
A10 491,39 -6366,03
A11 469,00 -6379,00
A12 466,00 -6386,00
A13 477,00 -6389,00
A14 478,00 -6414,00
A15 494,00 -6432,00
A16 489,98 -6453,81
A17 483,62 -6469,52
A18 473,57 -6485,43
A19 458,86 -6503,43
A20 445,13 -6518,04
A21 430,62 -6532,56
A22 416,30 -6545,89
A23 404,46 -6554,93
A24 387,46 -6566,97
A25 357,37 -6576,31
A26 346,69 -6584,47
A27 302,34 -6603,76
A28 275,59 -6613,11
A29 231,14 -6614,40
A30 207,18 -6611,22
A31 197,63 -6608,34
A32 130,61 -6594,41
A33 99,34 -6581,38
A34 69,28 -6587,84
A36 47,18 -6588,35
A36 15,41 -6607,55
ΣΥΝΤΕΤΑ
α/α
Π1
Π2
Π3
Π4
Π5
Π6
Π7
Π8
Π9
Π10
Π11
Π12
Π13
Π14
Π15
Π16
Π17
Π18
Π19
Π20
Π21
Π22
Π23
Π24
Π25
Π26
Π27
Π28
Π29
Π30

ΥΠΟΜΝΗΜΑ

Γραμμή Αιγιαλού

Γραμμή Παραλίας

Γραμμή Παλαιού Αιγιαλού

Φράχτης - Συρματόπλεγμα

Τοιχείο από Σκυρόδεμα

Σπρωλιθοδομή

ΔΙΑΝΟΜΗ ΠΙΝΑΚΙΔΩΝ



ΠΑΡΑΤΗΡΗΣΕΙΣ

Το εγκατασταθέν πολυγωνομετρικό δίκτυο είναι εξαρτημένο από το κρατικό τριγωνομετρικό δίκτυο.
Προβολή Hatt, ελλειψοειδές Bessel. Αρχή συντεταγμένων:
Κ.Φ.Χ. κλίμακας 1:100000 " ΚΕΦΑΛΛΗΝΙΑ - ΙΘΑΚΗ "
φ = 38° 15' λ = -3° 15' από Αθήνα.

Χωροσταθμική επιφάνεια:
Μέση στάθμη θαλάσσης.

ΥΠΟΜΝΗΜΑ ΕΠΙΤΡΟΠΗΣ ΚΑΘΟΡΙΣΜΟΥ ΟΡΙΩΝ ΑΙΓΙΑΛΟΥ & ΠΑΡΑΛΙΑΣ

1. Η καθορισθείσα οριογραμμή αιγιαλού αποτελεί το όριο των μεγίστων πλήν συνήθων αναβάσεων του χειμερίου κύματος.
2. Οι κορυφές της πολυγωνικής οριογραμμής του αιγιαλού και της παραλίας έχουν εξαρτηθεί από το κρατικό τριγωνομετρικό δίκτυο. Οι συντεταγμένες των κορυφών αναγράφονται παρακάτω.
3. Επισπεύδων είναι ο κ. Παναγής Τζιβράς.
4. Ο καθορισμός των ορίων του αιγιαλού δεν γίνεται για πρώτη φορά στην εν λόγω περιοχή.
5. Εντός των ορίων του αιγιαλού υπάρχουν κτίσματα.
6. Εντός των ορίων της παραλίας υπάρχουν κτίσματα.
7. Γραμμή αιγιαλού (ερυθρά) : Α1, Α2, Α3, Α4, ... Α36
   Γραμμή παραλίας (κίτρινο) : Π1, Π2, Π3, Π4, ... Π30
   Παλαιός αιγιαλός (κυανή) :
8. Το παρόν διάγραμμα συνοδεύει την από 15-05-2012 έκθεση της αρμόδιας επιτροπής που προβλέπουν οι διατάξεις του άρθρου 3 του ν.2971/2001.

Αργοστόλι, 15.05.2012

Η ΕΠΙΤΡΟΠΗ

Ο ΠΡΟΕΔΡΟΣ
ΓΙΑΝΝΑΚΗ ΡΟΖΑΛΙΑ
ΕΦΟΡΙΑΚΟΣ ΠΕ/Δ'

ΤΑ ΜΕΛΗ
ΜΑΡΜΑΡΑ ΑΘΗΝΑ
ΠΕ Μηχ/κός Αγρ. & Τοπογράφος-Τ.Ε.
ΚΑΡΑΓΙΑΝΝΟΠΟΥΛΟΣ Γεώργιος
ΑΝΤΙΠΛΟΙΑΡΧΟΣ Λ.Σ.

ΕΛΛΗΝΙΚΗ ΔΗΜΟΚΡΑΤΙΑ
ΔΗΜΟΣ ΑΡΓΟΣΤΟΛΙΟΥ

ΤΟΠΟΓΡΑΦΙΚΟ ΔΙΑΓΡΑΜΜΑ
ΚΑΘΟΡΙΣΜΟΥ ΟΡΙΩΝ ΑΙΓΙΑΛΟΥ & ΠΑΡΑΛΙΑΣ

ΝΟΜΟΣ : ΚΕΦΑΛΛΗΝΙΑΣ
ΔΗΜΟΣ : ΑΡΓΟΣΤΟΛΙΟΥ
ΠΕΡΙΟΧΗ : "Καταβόθρες"

ΕΝΔΙΑΦΕΡΟΜΕΝΟΣ:
ΔΗΜΟΣ ΑΡΓΟΣΤΟΛΙΟΥ
Παναγής ΤΖΙΒΡΑΣ

ΓΡΑΜΜΗ ΑΙΓΙΑΛΟΥ
ΓΡΑΜΜΗ ΠΑΡΑΛΙΑΣ
ΓΡΑΜΜΗ ΠΑΛΑΙΟΥ ΑΙΓΙΑΛΟΥ

ΕΞΑΡΤΗΣΗ:
Κρατικό Τριγωνομετρικό Δίκτυο
ΠΡΟΒΟΛΗ: Hatt

ΥΨΟΜΕΤΡΙΚΗ ΑΦΕΤΗΡΙΑ:
Στάθμη θαλάσσης

ΜΕΘΟΔΟΣ ΑΠΟΤΥΠΩΣΗΣ:
Επίγεια, Τεχνομετρική

ΧΡΟΝΟΣ ΑΠΟΤΥΠΩΣΗΣ:
ΑΥΓΟΥΣΤΟΣ 2008

ΕΠΙΚΥΡΩΝΕΤΑΙ
με την υπ' αριθμ. 103261/108844
απόφαση
Πάτρα 06-11-2012
Ο Τεχνικός Υπηρεσίας
ΤΗΣ ΑΠΟΚΕΝΤΡΩΜΕΝΗΣ ΔΙΟΙΚΗΣΗΣ
ΠΕΛΟΠΟΝΝΗΣΟΥ - ΔΥΤ. ΕΛΛΑΔΑΣ & ΙΟΝΙΟΥ

ΚΛΙΜΑΚΑ	ΙΣΟΔΙΑΣΤΑΣΗ		ΧΡΟΝΟΣ ΣΥΝΤΑΞΗΣ	ΑΡΙΘΜΟΣ ΣΧΕΔΙΟΥ
1:500	2.00		ΑΥΓΟΥΣΤΟΣ 2008	1.1

ΣΥΝΤΑΧΘΗΚΕ: Βασίλης Πινιάτορος Τοπογράφος Μηχανικός
ΕΛΕΓΧΘΗΚΕ: 19-4-2012 ΜΑΡΜΑΡΑ ΑΘΗΝΑ ΠΕ Μηχ/κός Αγρ. & Τοπογράφος
ΕΘΕΩΡΗΘΗΚΕ: 19-4-2012 Η Προϊσταμένη της Υπηρεσίας Τοπογραφίας ΓΙΑΝΝΑΚΗ ΡΟΖΑΛΙΑ ΕΦΟΡΙΑΚΟΣ ΠΕ/Δ'

ΤΕΧΝΙΚΟ ΓΡΑΦΕΙΟ ΜΕΛΕΤΩΝ
ΒΑΣΙΛΗΣ Μ. ΠΙΝΙΑΤΟΡΟΣ Αγρον. - Τοπογράφος Μηχανικός
Argostoli, 28100 ARGOSTOLI
Tel. 2671 025885, Fax: 2671 026351
http://www.piniatoros.gr

ΙΝ ΑΙΓΙΑΛΟΥ & ΠΑΡΑΛΙΑΣ		
ΣΥΝΤΕΤΑΓΜΕΝΕΣ ΠΑΡΑΛΙΑΣ		
α/α	-x	-y
Π1	525,68	-6337,36
Π2	513,58	-6333,50
Π3	507,83	-6325,83
Π4	498,26	-6333,07
Π5	488,23	-6342,53
Π6	513,48	-6375,38
Π7	505,88	-6389,34
Π8	497,73	-6418,14
Π9	506,86	-6428,41
Π10	501,56	-6457,18
Π11	494,34	-6475,02
Π12	483,33	-6492,46
Π13	467,89	-6511,34
Π14	453,75	-6526,40
Π15	438,95	-6541,20
Π16	424,19	-6554,93
Π17	411,63	-6564,57
Π18	393,38	-6577,45
Π19	372,11	-6587,35
Π20	351,28	-6595,56
Π21	306,72	-6614,94
Π22	277,80	-6625,05
Π23	230,52	-6626,42
Π24	204,64	-6622,99
Π25	194,67	-6619,98
Π26	127,05	-6605,93
Π27	101,19	-6595,15
Π28	59,78	-6609,67
Π29	36,77	-6620,03
Π30	31,71	-6618,44

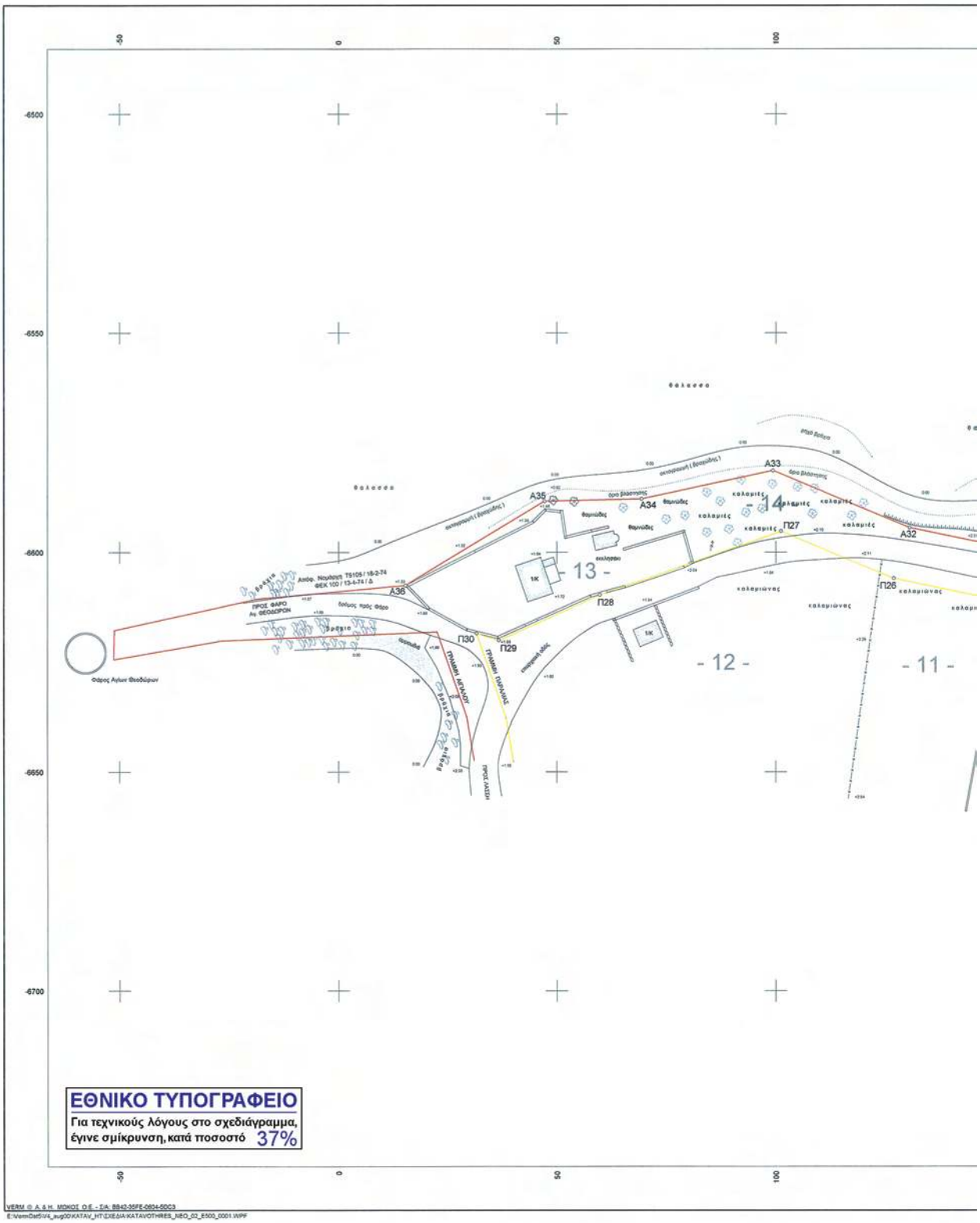
-6500
-6550
-6600
-6650
-6700
-50
0
50
100
Θάλασσα
Θάλασσα
Φάρος Αγίων Θεοδώρων
ΠΡΟΣ ΦΑΡΟ
Αγ. ΘΕΟΔΩΡΩΝ
Δρόμος
Δρόμος
Δρόμος

150
200
250
300
350
A25
A26
A27
A28
A29
A30
A31
Π20
Π21
Π22
Π23
Π24
Π25
CAMPING
CAPITOL
(ΙΔΙΟΚΤΗΣΙΑ ΚΑΛΑΦΑΤΗ)
- 10 -
- 09 -
- 08 -
2 / γωνι
ΙΚ/Ξ
ΙΚ

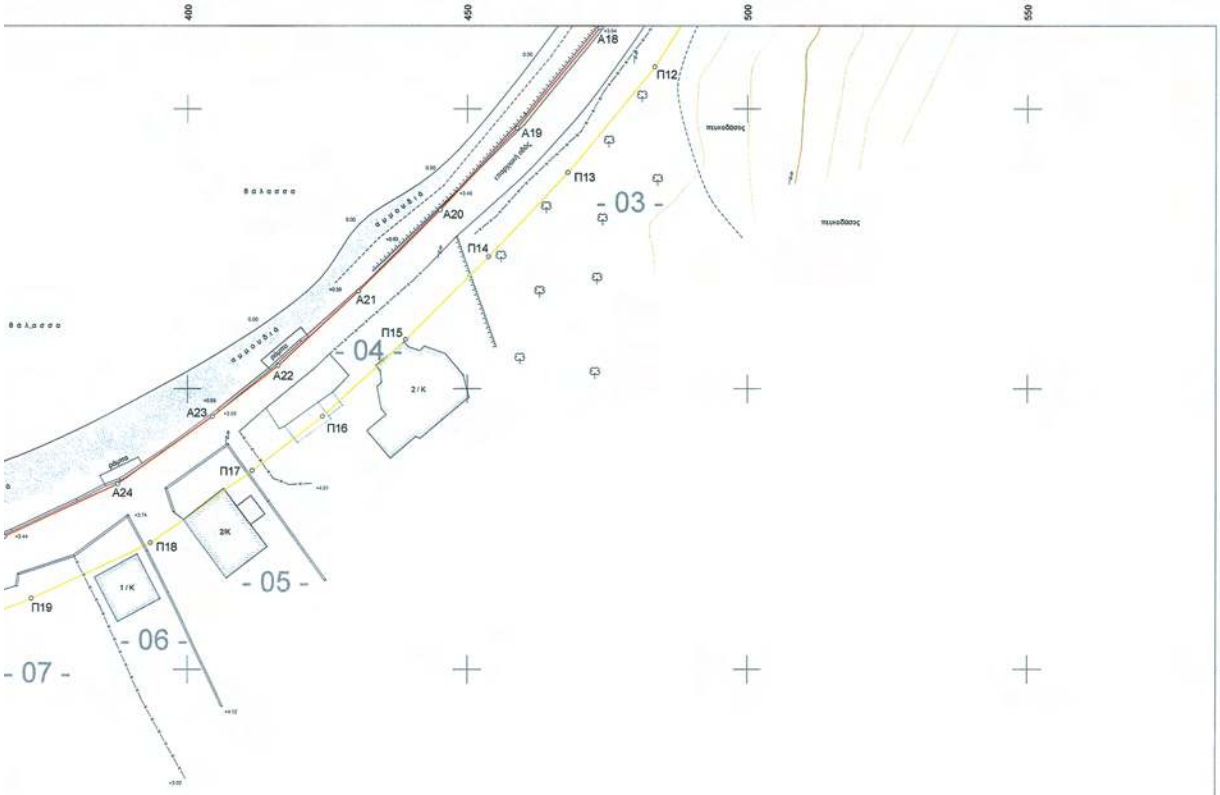

ΠΙΝΑΚΑΣ ΣΥΝΤΕΤΑΓΜΕΝΩΝ ΚΟΡΥΦΩΝ ΑΙΓΙΑΛΟΥ & ΠΑΡΑΛΙΑΣ

ΣΥΝΤΕΤΑΓΜΕΝΕΣ ΑΙΓΙΑΛΟΥ			ΣΥΝΤΕΤΑΓΜΕΝΕΣ ΠΑΡΑΛΙΑΣ		
α/α	-x	-y	α/α	-x	-y
Α1	523,65	-6321,82	Π1	525,68	-6337,36
Α2	507,83	-6325,83	Π2	513,58	-6333,50
Α3	498,26	-6333,07	Π3	507,83	-6325,83
Α4	488,23	-6342,53	Π4	498,26	-6333,07
Α5	482,52	-6347,91	Π5	488,23	-6342,53
Α6	485,60	-6350,19	Π6	513,48	-6375,38
Α7	487,50	-6353,00	Π7	505,68	-6389,34
Α8	492,00	-6352,00	Π8	497,73	-6418,14
Α9	494,00	-6357,00	Π9	506,86	-6428,41
Α10	491,39	-6366,03	Π10	501,56	-6457,18
Α11	469,00	-6379,00	Π11	494,34	-6475,02
Α12	466,00	-6386,00	Π12	483,33	-6492,46
Α13	477,00	-6399,00	Π13	467,89	-6511,34
Α14	478,00	-6414,00	Π14	453,75	-6526,40
Α15	494,00	-6432,00	Π15	438,95	-6541,20
Α16	489,98	-6453,81	Π16	424,19	-6554,93
Α17	483,62	-6469,52	Π17	411,63	-6564,57
Α18	473,57	-6485,43	Π18	393,38	-6577,45
Α19	458,86	-6503,43	Π19	372,11	-6587,35
Α20	445,13	-6518,04	Π20	351,28	-6595,56
Α21	430,62	-6532,56	Π21	306,72	-6614,94
Α22	416,30	-6545,89	Π22	277,80	-6625,05
Α23	404,46	-6554,93	Π23	230,52	-6626,42
Α24	387,46	-6566,97	Π24	204,64	-6622,99
Α25	367,37	-6576,31	Π25	194,67	-6619,98
Α26	346,69	-6584,47	Π26	127,05	-6605,93
Α27	302,34	-6603,76	Π27	101,19	-6595,15
Α28	275,59	-6613,11	Π28	59,78	-6609,67
Α29	231,14	-6614,40	Π29	36,77	-6620,03
Α30	207,18	-6611,22	Π30	31,71	-6618,44
Α31	197,63	-6608,34			
Α32	130,61	-6594,41			
Α33	99,34	-6581,38			
Α34	69,28	-6587,84			
Α36	47,18	-6588,35			
Α36	15,41	-6607,55			

ΑΡΧΙΚΟΣ ΚΤΗΜΑΤΟΛΟΓΙΚΟΣ ΠΙΝΑΚΑΣ ΦΕΡΟΜΕΝΩΝ ΙΔΙΟΚΤΗΤΩΝ

α/α	ΚΤΗΜΑΤ. ΑΡΙΘΜΟΣ	ΦΕΡΟΜΕΝΟΣ ΙΔΙΟΚΤΗΤΗΣ	ΔΙΕΥΘΥΝΣΗ	ΕΚΤΑΣΗ ΠΡΟΣ ΑΠΑΛΛΟΤΡΙΩΣΗ	ΠΑΡΑΤΗΡΗΣΕΙΣ
1	01	Μηλιαρέσης	Αργοστόλι, Κεφαλληνία		
2	02	Αγνωστοι	Αργοστόλι, Κεφαλληνία		
3	03	Αγνωστοι	Αργοστόλι, Κεφαλληνία		
4	04	Νικόλαος Σκλαβουνάκης	Αργοστόλι, Κεφαλληνία		
5	05	Θωμάτος	Αργοστόλι, Κεφαλληνία		
6	06	Σκουτελάς	Αργοστόλι, Κεφαλληνία		
7	07	Αγνωστοι			
8	08	Φραγκόπουλος (Camping)	Αργοστόλι, Κεφαλληνία		
9	09	Γεώργιος Καλαφάτης (Capitol)			
10	10	Γεώργιος Τζβρός	Αργοστόλι, Κεφαλληνία		
11	11	Παναγής Τζβρός	Αργοστόλι, Κεφαλληνία		
8	12	Μαριλένα Δρόσου	Αργοστόλι, Κεφαλληνία		
9	13	Μαριλένα Δρόσου	Αργοστόλι, Κεφαλληνία		
10	14	Μαριλένα Δρόσου	Αργοστόλι, Κεφαλληνία		
11					

ΥΠΟΜΝΗΜΑ

- Γραμμή Αιγιαλού
- Γραμμή Παραλίας
- Γραμμή Παλαιού Αιγιαλού
- Φράχτης - Συρματόπλεγμα
- Τοιχείο από Συνιβάδαμα
- Σηρολιθοδομή

ΔΙΑΝΟΜΗ ΠΙΝΑΚΙΔΩΝ

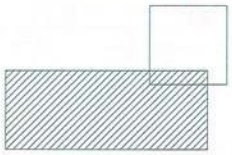

ΠΑΡΑΤΗΡΗΣΕΙΣ

Το εγκατασταθέν πολυγωνομετρικό δίκτυο είναι εξαρτημένο από το κρατικό τριγωνομετρικό δίκτυο.
Προβολή Hatt, ελλειψοειδές Bessel. Αρχή συντεταγμένων:
Κ.Φ.Χ. κλίμακας 1:100000 " ΚΕΦΑΛΛΗΝΙΑ - ΙΘΑΚΗ "
φ = 38° 15' λ = -3° 15' από Αθήνα.

Χωροσταθμική επιφάνεια:
Μέση στάθμη θαλάσσης.

ΥΠΟΜΝΗΜΑ ΕΠΙΤΡΟΠΗΣ ΚΑΘΟΡΙΣΜΟΥ ΟΡΙΩΝ ΑΙΓΙΑΛΟΥ & ΠΑΡΑΛΙΑΣ

1. Η καθορισθείσα οριογραμμή αιγιαλού αποτελεί το όριο των μεγίστων πλήν συνήθων αναβάσεων του χειμερίου κύματος.
2. Οι κορυφές της πολυγωνικής οριογραμμής του αιγιαλού και της παραλίας έχουν εξαρτηθεί από το κρατικό τριγωνομετρικό δίκτυο. Οι συντεταγμένες των κορυφών αναγράφονται παρακάτω.
3. Επισπεύδων είναι ο κ. Παναγής Τζιβράς.
4. Ο καθορισμός των ορίων του αιγιαλού δεν γίνεται για πρώτη φορά στην εν λόγω περιοχή.
5. Εντός των ορίων του αιγιαλού υπάρχουν κτίσματα.
6. Εντός των ορίων της παραλίας υπάρχουν κτίσματα.
7. Γραμμή αιγιαλού (κρυθρά) : Α1, Α2, Α3, Α4, ... Α36
   Γραμμή παραλίας (κιτρινη) : Π1, Π2, Π3, Π4, ... Π30
   Παλαιός αιγιαλός (κυανή) :
8. Το παρόν διάγραμμα συνοδεύει την από 15-05-2012 έκθεση της αρμόδιας επιτροπής που προβλέπουν οι διατάξεις του άρθρου 3 του ν.2971/2001.

Αργοστόλι, 15.05.2012

Η ΕΠΙΤΡΟΠΗ

Ο ΠΡΟΕΔΡΟΣ — ΤΑ ΜΕΛΗ

ΜΑΥΡΑΚΗ ΡΟΖΑΛΙΑ
ΔΩΟΡΙΑΚΟΣ ΠΕ/Α'

ΜΑΥΜΑΡΑ ΑΘΗΝΑ
ΠΕ Μηχ/κός Αγρ. & Τοπογράφος

ΑΣΠΙΩΤΟΠΟΥΛΟΣ Γεώργιος
ΑΝΤΙΠΛΟΙΑΡΧΟΣ Λ.Σ.

ΕΛΛΗΝΙΚΗ ΔΗΜΟΚΡΑΤΙΑ
ΔΗΜΟΣ ΑΡΓΟΣΤΟΛΙΟΥ

ΤΟΠΟΓΡΑΦΙΚΟ ΔΙΑΓΡΑΜΜΑ
ΚΑΘΟΡΙΣΜΟΥ ΟΡΙΩΝ ΑΙΓΙΑΛΟΥ & ΠΑΡΑΛΙΑΣ

ΝΟΜΟΣ : ΚΕΦΑΛΛΗΝΙΑΣ
ΔΗΜΟΣ : ΑΡΓΟΣΤΟΛΙΟΥ
ΠΕΡΙΟΧΗ : "Καταβόθρες"

ΕΝΔΙΑΦΕΡΟΜΕΝΟΣ:
ΔΗΜΟΣ ΑΡΓΟΣΤΟΛΙΟΥ
Παναγής ΤΖΙΒΡΑΣ

ΓΡΑΜΜΗ ΑΙΓΙΑΛΟΥ
ΓΡΑΜΜΗ ΠΑΡΑΛΙΑΣ
ΓΡΑΜΜΗ ΠΑΛΑΙΟΥ ΑΙΓΙΑΛΟΥ

ΕΞΑΡΤΗΣΗ:
Κρατικό Τριγωνομετρικό Δίκτυο
ΠΡΟΒΟΛΗ: Hatt

ΥΨΟΜΕΤΡΙΚΗ ΑΦΕΤΗΡΙΑ:
Στάθμη θαλάσσης

ΜΕΘΟΔΟΣ ΑΠΟΤΥΠΩΣΗΣ:
Επίγεια, Ταχυμετρική

ΧΡΟΝΟΣ ΑΠΟΤΥΠΩΣΗΣ:
ΑΥΓΟΥΣΤΟΣ 2008

ΕΠΙΚΥΡΩΝΕΤΑΙ με την υπ' αριθ. 1030ος/1884/14 απόφαση Πάτρα 06-11-12

ΚΛΙΜΑΚΑ	ΙΣΟΔΙΑΣΤΑΣΗ		ΧΡΟΝΟΣ ΣΥΝΤΑΞΗΣ	ΑΡΙΘΜΟΣ-ΣΧΕΔΙΟΥ
1:500	2.00		ΑΥΓΟΥΣΤΟΣ 2008	1.2

ΣΥΝΤΑΧΘΗΚΕ — ΕΛΕΓΧΘΗΚΕ 19-4-2012 — ΘΕΩΡΗΘΗΚΕ 19-4-2012

Βασίλης Μηλιάτωρος Τοπογράφος Μηχανικός

ΜΑΥΜΑΡΑ ΑΘΗΝΑ
ΠΕ Μηχ/κός Αγρ. & Τοπογράφος

ΜΑΥΡΑΚΗ ΡΟΖΑΛΙΑ
ΠΕ Δασολόγος Δ

ΤΕΧΝΙΚΟ ΓΡΑΦΕΙΟ ΜΕΛΕΤΩΝ
ΒΑΣΙΛΗΣ Μ. ΠΙΝΙΑΤΩΡΟΣ Αγρον. - Τοπογράφος Μηχανικός
ΒΟΥΒΑΚΗ 2, 28100 ΑΡΓΟΣΤΟΛΙ
Τηλ. 2671 025865, Fax: 2671 026351
http://www.piniatoros.gr

04007001112120012

ΑΠΟ ΤΟ ΕΘΝΙΚΟ ΤΥΠΟΓΡΑΦΕΙΟ
ΚΑΠΟΔΙΣΤΡΙΟΥ 34 * ΑΘΗΝΑ 104 32 * ΤΗΛ. 210 52 79 000 * FAX 210 52 21 004