Signature Not Verified
Digitally signed by Theodoros Moumouris
Date: 2013.01.29 10:29:51 EET
Reason: Signed PDF (embedded)
Location: Athens, Ethniko Typografio

ΕΦΗΜΕΡΙΣ ΤΗΣ ΚΥΒΕΡΝΗΣΕΩΣ

ΤΗΣ ΕΛΛΗΝΙΚΗΣ ΔΗΜΟΚΡΑΤΙΑΣ

ΤΕΥΧΟΣ ΤΕΤΑΡΤΟ **Αρ. Φύλλου 748**

31 Δεκεμβρίου 2012

ΠΕΡΙΕΧΟΜΕΝΑ

ΑΠΟΦΑΣΕΙΣ

Κήρυξη ως αναδασωτέας Δημόσιας δασικής έκτασης εμβαδού δέκα τεσσάρων χιλιάδων επτακοσίων τετραγωνικών μέτρων (14.700,00 τ.μ.), στην θέση «Μπελίνα-Σημάδι» Τοπικής Κοινότητας Πλαισίου του Δήμου Φιλιατών, Περιφερειακής Ενότητας Θεσπρωτίας..... 1

Καθορισμός χρήσης γης, στο αγρόκτημα παραλίας Οφρυνίου Διανομής 1931 σε τμήματα των υπ' αριθ. 1073η και 2156δ κοινόχρηστων τεμαχίων, συνολικού εμβαδού 107.830,41τ.μ., Δήμου Παγγαίου Περιφερειακής Ενότητας Καβάλας ως χώρο ανάπλασης των νησίδων μεταξύ των καταστημάτων και της παραλιακής δημοτικής οδού..... 2

ΑΠΟΦΑΣΕΙΣ

Αριθμ. 74987/6348 (1)

Κήρυξη ως αναδασωτέας Δημόσιας δασικής έκτασης εμβαδού δέκα τεσσάρων χιλιάδων επτακοσίων τετραγωνικών μέτρων (14.700,00 τ.μ), στην θέση «Μπελίνα-Σημάδι» Τοπικής Κοινότητας Πλαισίου του Δήμου Φιλιατών, Περιφερειακής Ενότητας Θεσπρωτίας.

Ο ΓΕΝΙΚΟΣ ΓΡΑΜΜΑΤΕΑΣ
ΑΠΟΚΕΝΤΡΩΜΕΝΗΣ ΔΙΟΙΚΗΣΗΣ ΗΠΕΙΡΟΥ - ΔΥΤΙΚΗΣ ΜΑΚΕΔΟΝΙΑΣ

Έχοντας υπόψη:

1. Τις διατάξεις:

α) Του Ν. 3852/2010 (ΦΕΚ 87 Α΄/7-6-2010) «Νέα Αρχιτεκτονική της Αυτοδιοίκησης και της Αποκεντρωμένης Διοίκησης - Πρόγραμμα Καλλικράτης».

β) Του Π. Δ. 141/2010 (ΦΕΚ 234 Α/27-12-2010) «Οργανισμός της Αποκεντρωμένης Διοίκησης Ηπείρου - Δυτικής Μακεδονίας».

γ) Των άρθρων 24 παρ. 1 και 117 παρ. 3 του Συντάγματος της Ελλάδας.

δ) Του Ν. 998/1979 «Περί προστασίας δασών και δασικών εν γένει εκτάσεων της χώρας» και συγκεκριμένα τις διατάξεις των άρθρων 37 και 38 παρ. 1 και 41 παρ. 1, και 3 όπως ισχύει σήμερα.

2. Τις υπ' αριθ. 160417/1180/8-7-1980 και 182447/3049/24-09-1980 διαταγές του Υπουργείου Γεωργίας.

3. Την υπ' αριθ. 74222/7179/7-12-2012 αναφορά της Δ/νσης Δασών Θεσπρωτίας, με την οποία προτείνεται η κήρυξη, ως αναδασωτέας, της αναφερομένης στο θέμα έκτασης .

4. Την σύμφωνη γνώμη της Δ/νσης Συντονισμού & Επιθεώρησης Δασών, αποφασίζουμε:

Κηρύσσουμε ως αναδασωτέα, με σκοπό να επανέλθει στην πρότερα της κατάσταση με φυσική ή τεχνητή αναδάσωση, Δημόσια δασική έκταση εμβαδού δέκα τεσσάρων χιλιάδων επτακοσίων τετραγωνικών μέτρων (14.700,00 τ.μ), στην θέση «Μπελίνα- Σημάδι» Τοπικής Κοινότητας Πλαισίου του Δήμου Φιλιατών, Περιφερειακής Ενότητας Θεσπρωτίας, η οποία καταστράφηκε απο πυρκαγιά. Η καείσα έκταση αποτελεί τμήμα του απ' αριθμ. 117 τεμαχίου διανομής έτους 1959 αγροκτήματος Κότσικας Πλαισίου.

Η έκταση απεικονίζεται στο συνημμένο τοπογραφικό διάγραμμα, της Δασοπόνου Μαργαρίτας Καψάλη Υπαλλήλου της Δ/νσης Δασών Θεσπρωτίας, με κλίμακα 1 : 4000 και με στοιχεία Α-Β-Γ-Δ-Ε-Ζ-Η-Α το οποίο αποτελεί αναπόσπαστο μέρος της παρούσας απόφασης και έχει όρια:

Βόρεια : Με δημόσιες δασικές εκτάσεις.
Νότια : Με δημόσιες δασικές εκτάσεις.
Ανατολικά : Με δημόσιες δασικές εκτάσεις.
Δυτικά: Με δημόσιες δασικές εκτάσεις .

Η ανωτέρω έκταση που καταστράφηκε από πυρκαγιά, εμπίπτει στην κατηγορία των εκτάσεων της παρ. 2 του άρθρου 3 του Ν. 998/1979 «Περί προστασίας δασών και δασικών εν γένει εκτάσεων της χώρας», όπως αυτός τροποποιήθηκε και ισχύει σήμερα.

Με την απόφαση μας αυτή δεν προκαλείται δαπάνη σε βάρος του κρατικού προϋπολογισμού.

Η απόφαση αυτή να δημοσιευθεί στην Εφημερίδα της Κυβερνήσεως.

Ιωάννινα, 19 Δεκεμβρίου 2012

Ο Γενικός Γραμματέας Αποκεντρωμένης Διοίκησης
ΗΛΙΑΣ ΘΕΟΔΩΡΙΔΗΣ

ΕΛΛΗΝΙΚΗ ΔΗΜΟΚΡΑΤΙΑ
ΑΠΟΚΕΝΤΡΩΜΕΝΗ ΔΙΟΙΚΗΣΗ
ΗΠΕΙΡΟΥ - ΔΥΤ.ΜΑΚΕΔΟΝΙΑΣ
ΓΕΝΙΚΗ ΔΙΕΥΘΥΝΣΗ ΔΑΣΩΝ
& ΑΓΡΟΤΙΚΩΝ ΥΠΟΘΕΣΕΩΝ
ΔΙΕΥΘΥΝΣΗ ΔΑΣΩΝ ΘΕΣΠΡΩΤΙΑΣ

Ανήκει στην με αριθμ.74997/6348/19.12.2012... απόφαση του Γ.Γ.Α.Δ. Ηπείρου-Δυτ.Μακεδονίας

ΤΟΠΟΓΡΑΦΙΚΟ ΔΙΑΓΡΑΜΜΑ

Αναδασωτέας Δημόσιας δασικής έκτασης εμβαδού 14.700 τ.μ. , στη θέση «Μπελίνα- Σημάδι», Τοπικής Κοινότητας Πλαισίου, Δήμου Φιλιατών, Νομού Θεσπρωτίας.

Κλίμακα 1: 4.000

Σύστημα αναφοράς συντεταγμένων ΕΓΣΑ ΄87

Ελαιώνας και δημόσιες δασικές εκτάσεις

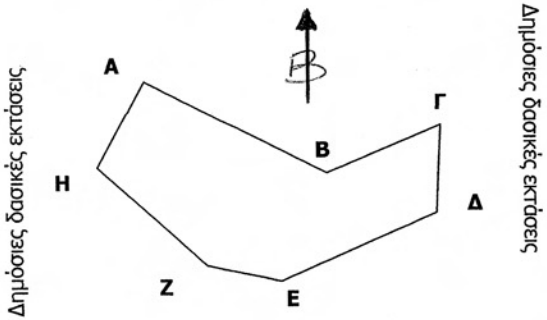

Δημόσιες δασικές εκτάσεις

	Χ	Ψ
Α	179131	4395767
Β	179244	4395708
Γ	179315	4395738
Δ	179313	4395682
Ε	179215	4395639
Ζ	179170	4395648
Η	179102	4395712

ΑΠΟΣΠΑΣΜΑ ΦΥΛΛΟΥ ΧΑΡΤΗ ΦΙΛΙΑΤΩΝ

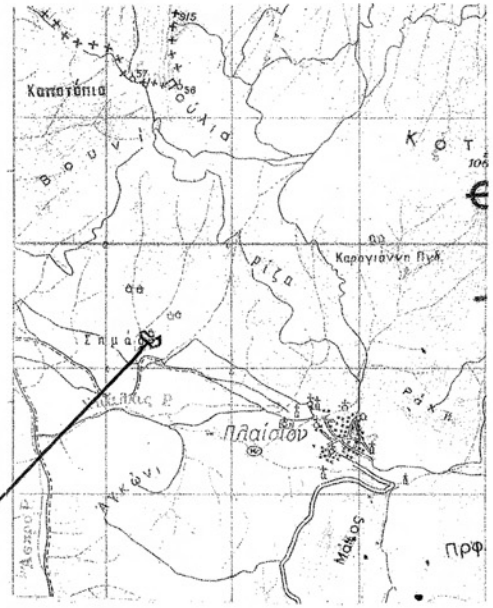

Α-Β-Γ-Δ-Ε-Ζ-Η-Α = 14.700 τ.μ. στρ. καείσα έκταση

ΘΕΩΡΗΘΗΚΕ
Ιωάννινα 17 - 12 - 2012
Ο Γεν.Γραμ. Α.Δ. Ηπείρου-Δυτ.Μακεδονίας

Ηλίας Θεοδωρίδης

Ηγουμενίτσα 07-12- 2012
Ο Προϊστάμενος της Δ/νσης Δασών

Αθανάσιος Γκαντζιός
Δασολόγος με Β΄ βαθμό

Η Συντάκτρια

Μαργαρίτα Καψάλη
Δασοπόνος με Ε΄βαθμό

ΕΘΝΙΚΟ ΤΥΠΟΓΡΑΦΕΙΟ
Για τεχνικούς λόγους στο σχεδιάγραμμα, έγινε σμίκρυνση, κατά ποσοστό 83%

Αριθμ. 3606 (2)

Καθορισμός χρήσης γης, στο αγρόκτημα παραλίας Οφρυνίου Διανομής 1931 σε τμήματα των υπ' αριθ. 1073η και 2156δ κοινόχρηστων τεμαχίων, συνολικού εμβαδού 107.830,41τ.μ., Δήμου Παγγαίου Περιφερειακής Ενότητας Καβάλας ως χώρο ανάπλασης των νησίδων μεταξύ των καταστημάτων και της παραλιακής δημοτικής οδού.

Ο ΓΕΝΙΚΟΣ ΓΡΑΜΜΑΤΕΑΣ
ΑΠΟΚΕΝΤΡΩΜΕΝΗΣ ΔΙΟΙΚΗΣΗΣ
ΜΑΚΕΔΟΝΙΑΣ - ΘΡΑΚΗΣ

Έχοντας υπόψη:

1. Το Ν. 3852/2010 (ΦΕΚ 87/Α΄/7-6-2010) «Νέα Αρχιτεκτονική της Αυτοδιοίκησης και της Αποκεντρωμένης Διοίκησης - Πρόγραμμα Καλλικράτης».

2. Το Ν. 2503/97 «Διοίκηση, οργάνωση, στελέχωση της Περιφέρειας, ρύθμιση θεμάτων για την τοπική αυτοδιοίκηση και άλλες διατάξεις».

3. Το ΠΔ 142/2010 (ΦΕΚ 235/Α΄/27-12-2010) «Οργανισμός Αποκεντρωμένης Διοίκησης Μακεδονίας- Θράκης».

4. Το Ν. 3861/2010 (ΦΕΚ 112/Α΄/13-7-2010) «Πρόγραμμα Διαύγεια».

5. Το Ν. 1512/85 (ΦΕΚ 4/Α) «Τροποποίηση και συμπλήρωση πολεοδομικών διατάξεων κ.λπ» και ειδικά το άρθρο 3, «καθορισμός χρήσεων παραχωρημένων δημόσιων εκτάσεων».

6. Την εγκύκλιο 6/2011 του Υ.ΠΕ.Κ.Α., «Ν.3852/2010 «Νέα Αρχιτεκτονική της Αυτοδιοίκησης και της Αποκεντρωμένης Διοίκησης-πρόγραμμα Καλλικράτης».

7. Το Ν. 4061/2012 (ΦΕΚ 66/Α/22-03-2012) «Διαχείριση και προστασία ακινήτων Υπουργείου Αγροτικής Ανάπτυξης και Τροφίμων- Ρύθμιση εμπραγμάτων δικαιωμάτων και λοιπές διατάξεις».

8. Την με αρ. πρωτ. 1204/51539/02-05-2012 Εγκύκλιο του Υπουργείου Αγροτικής Ανάπτυξης και Τροφίμων, με θέμα: «Οδηγίες για την εφαρμογή του νόμου 4061/2012 (ΦΕΚ Α΄ 66)».

9. Την με αρ. πρωτ. 43518/06-09-2012 Κοινή Εγκύκλιο του Υπουργείου Περιβάλλοντος και Κλιματικής Αλλαγής και του Υπουργείου Αγροτικής Ανάπτυξης και Τροφίμων, με θέμα: Καθορισμός χρήσεων γης - Έκδοση οικοδομικών αδειών.

10. Το με αριθ. πρωτ. 39196/05-09-2012 αίτηση του Δήμου Παγγαίου με την οποία αιτείται το προσδιορισμό χρήσης γης σε τέσσερα τμήματα (Ε1=15.739,02τ.μ., Ε2=8.884,74τ.μ., Ε3=72079,80τ.μ. και Ε4=11.126,85τ.μ.) των υπ' αριθ. 1073η & 2156δ κοινόχρηστων τεμαχίων διανομής αγροκτήματος «Κάτω Λακκοβίκια» που πρόκειται να του παραχωρηθούν με σκοπό την ανάπλαση των νησίδων και διαβιβάζει φάκελο με τις σχετικές γνωμοδοτήσεις στην Υπηρεσία μας.

11. Την με αριθ. πρωτ. 31962/04-07-2012 αίτηση του Δήμου Παγγαίου προς την Δ/νση Πολιτικής Γης του ΥΠ.Α.Α.Τ. προκειμένου να παραχωρηθούν τμήματα από τα υπ' αριθ. 1073η & 2156δ κοινόχρηστα τεμάχια με σκοπό την ανάπλαση των νησίδων μεταξύ των καταστημάτων της παραλίας και της παραλιακής οδού..

12. Τα με αριθ. πρωτ. 14648/12-07-2012 έγγραφο του Δασαρχείου Καβάλας στο οποίο αναφέρεται πως οι εν λόγω εκτάσεις έχουν χαρακτηρισθεί ως μη δασικές και δεν έχουν εφαρμογή οι προστατευτικές διατάξεις του 998/79 «Περί προστασίας δασών και δασικών εκτάσεων».

13. Το με αριθ. πρωτ. 2946/01-08-2012 έγγραφο της ΙΗ' Εφορείας Προϊστορικών και Κλασικών Αρχαιοτήτων με το οποίο συμφωνεί για την παραχώρηση των εν λόγω εκτάσεων.

14. Το με αριθ. πρωτ. 5631/2012/03-08-2012 έγγραφο της Δ/νσης Δόμησης και Πολεοδομικού Σχεδιασμού του Δήμου Καβάλας σύμφωνα με το οποίο δεν έχει αντίρρηση για την ανάπλαση των παραπάνω εκτάσεων.

15. Το με αριθ. πρωτ. 3941/16-08-2012 έγγραφο της 12ης Εφορείας Βυζαντινών Αρχαιοτήτων σύμφωνα με το οποίο δεν έχει αντίρρηση με την εκτέλεση του παραπάνω έργου.

16. Το με αριθ. πρωτ. 3648/28-08-2012 έγγραφο του τμήματος Περιβάλλοντος και Υδροοικονομίας της Δ/νσης Περιβάλλοντος & Χωρικού Σχεδιασμού Π.Ε. Καβάλας σύμφωνα με το οποίο δεν απαιτείται η τήρηση της διαδικασίας περιβαλλοντικής αδειοδότησης.

17. Το γεγονός ότι από τις κανονιστικές διατάξεις της Απόφασης αυτής δεν προκαλείται δαπάνη σε βάρος του κρατικού προϋπολογισμού καθώς και του προϋπολογισμού του οικείου Ο.Τ.Α., αποφασίζουμε:

Καθορίζουμε τη χρήση γης, ως χώρο για την ανάπλαση των νησίδων μεταξύ των καταστημάτων της παραλίας και της παραλιακής δημοτικής οδού στα με στοιχεία 1, 2, 3 .... 18, 19, 1 εμβαδού 72.079,80 τ.μ., τμήμα του υπ' αριθ. 2156δ και α) Α, Β, Γ, Δ, Ε, Ζ, Η, Θ, Ι, Κ, Λ, Μ, Α εμβαδού 15.739,02 τ.μ., β) Α, Β, Γ, Δ, Ε, Ζ, Η, Θ, Ι, Κ, Λ, Μ, Α εμβαδού 8.884,74 τ.μ. και γ) 1, 2, 3, ... 19, 20, 21, 1 εμβαδού 11.126,85 τ.μ., τμήματα του υπ' αριθ. 1073η κοινόχρηστων τεμαχίων, συνολικού εμβαδού 107.830,41 τ.μ. διανομής 1931 στο αγρόκτημα παραλίας Οφρυνίου του Δήμου Παγγαίου Περιφερειακής Ενότητας Καβάλας, σύμφωνα με τα τοπογραφικά διαγράμματα (Τ-3, Τ-1, Τ-2, και Τ-4) 'ΜΑΙΟΣ 2012' του συντάκτη Αγρ. Τοπογράφου Μηχανικού Κοσμά Μάντη που συνοδεύουν την παρούσα απόφαση.

Η παρούσα εκδίδεται σύμφωνα με το νόμο 1512/85 και αφορά αποκλειστικά τον προσδιορισμό της χρήσης του συγκεκριμένου αγροτεμαχίου, με κριτήρια μόνο χωροταξικά και περιβαλλοντικά.

Η απόφαση αυτή να δημοσιευθεί στην Εφημερίδα της Κυβερνήσεως.

Κομοτηνή, 19 Δεκεμβρίου 2012

Ο Γενικός Γραμματέας Αποκεντρωμένης Διοίκησης
ΑΘΑΝΑΣΙΟΣ ΚΑΡΟΥΝΤΖΟΣ

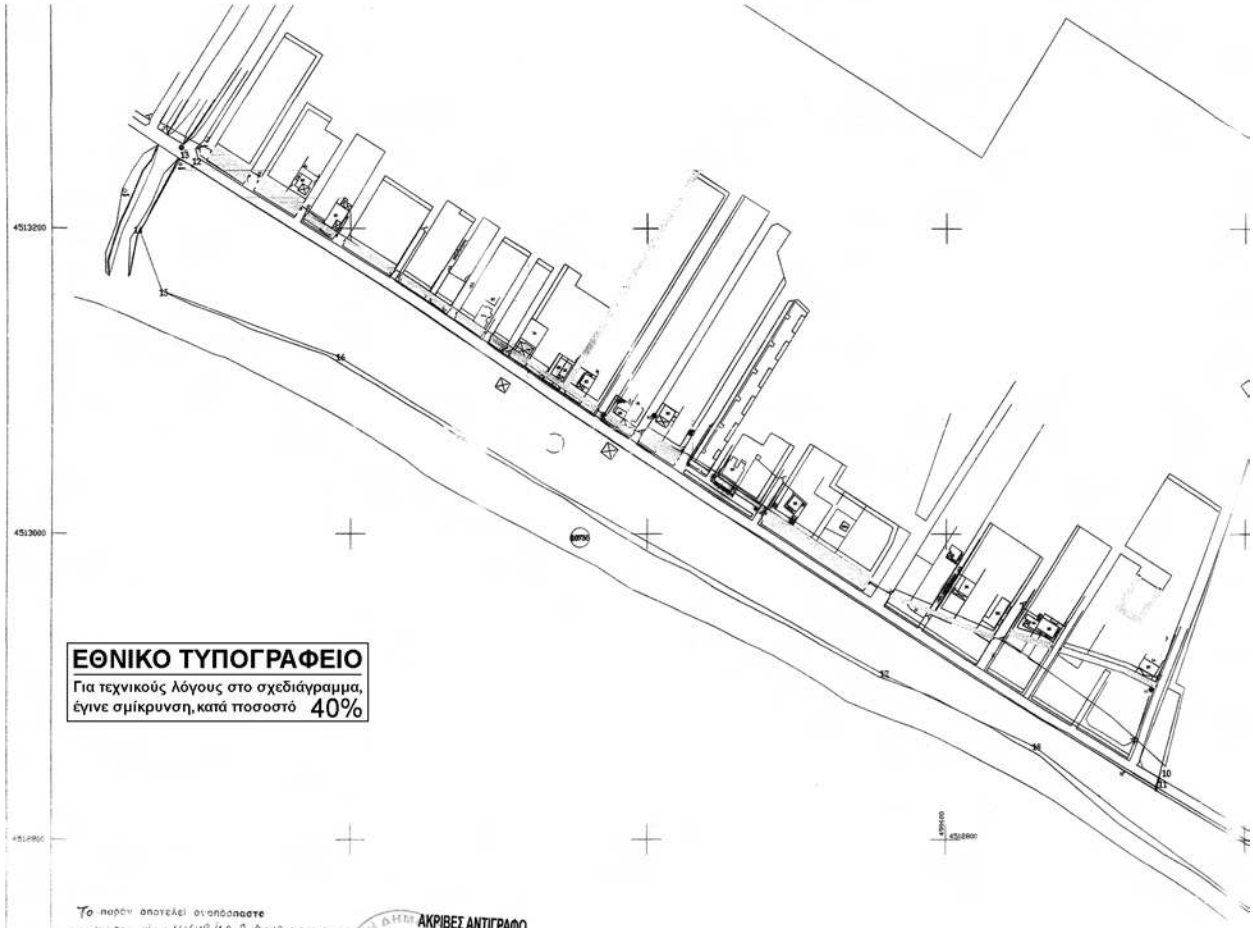

ΕΘΝΙΚΟ ΤΥΠΟΓΡΑΦΕΙΟ
Για τεχνικούς λόγους στο σχεδιάγραμμα, έγινε σμίκρυνση, κατά ποσοστό 40%

Το παρόν αποτελεί ακριβές αντίγραφο
Κωδ. Τεν. Αρ. 14648/12-7-2012 γράμμα
του Δασαρχείου Καβάλας.
Καβάλα 12-7-2012
Ο Δασάρχης
Κωνσταν. Παπαδοπούλος
Δασολόγος

ΑΚΡΙΒΕΣ ΑΝΤΙΓΡΑΦΟ
ΜΑΝΤΗΣ Χ. ΚΟΣΜΑΣ
ΔΙΠΛΩΜΑΤΟΥΧΟΣ ΑΓΡΟΝΟΜΟΣ ΤΟΠΟΓΡΑΦΟΣ ΜΗΧΑΝΙΚΟΣ

ΕΡΓΟΔΟΤΗΣ :	ΔΗΜΟΣ ΠΑΓΓΑΙΟΥ
ΕΡΓΟ :	ΠΑΡΑΧΩΡΗΣΗ ΠΡΟΣ ΔΗΜΟ ΠΑΓΓΑΙΟΥ ΤΜΗΜΑ ΤΟΥ ΥΤΓ ΑΡΙΘ 21566 ΤΕΜΑΧΙΟΥ
ΘΕΣΗ :	ΠΑΡΑΛΙΑ ΟΦΡΥΝΙΟΥ
ΘΕΜΑ :	**ΑΡΙΘΜΟΣ ΣΧΕΔΙΟΥ**
τοπογραφικο διαγραμμα	**Τ - 3**
ΚΛΙΜΑΚΑ 1 : 2000	
ΧΡΟΝΟΣ ΜΕΛΕΤΗΣ :	ΜΑΙΟΣ 2012
Ο ΣΥΝΤΑΞΑΣ	**ΘΕΩΡΗΘΗΚΕ**
ΜΑΝΤΗΣ Χ. ΚΟΣΜΑΣ ΔΙΠΛΩΜΑΤΟΥΧΟΣ ΤΟΠΟΓΡΑΦΟΣ ΑΓΡΟΝΟΜΟΣ ΜΗΧΑΝΙΚΟΣ	Ο Προϊστάμενος Δ/νσης Τεχνικών Υπηρεσιών Στέργιος Μορμίδης Δημ. Μηχανικός ΠΕ6

Απόσπασμα Αγροκτήματος Παραλίας Οφρυνίου Διανομής 1931
Κλίμακα 1:5000

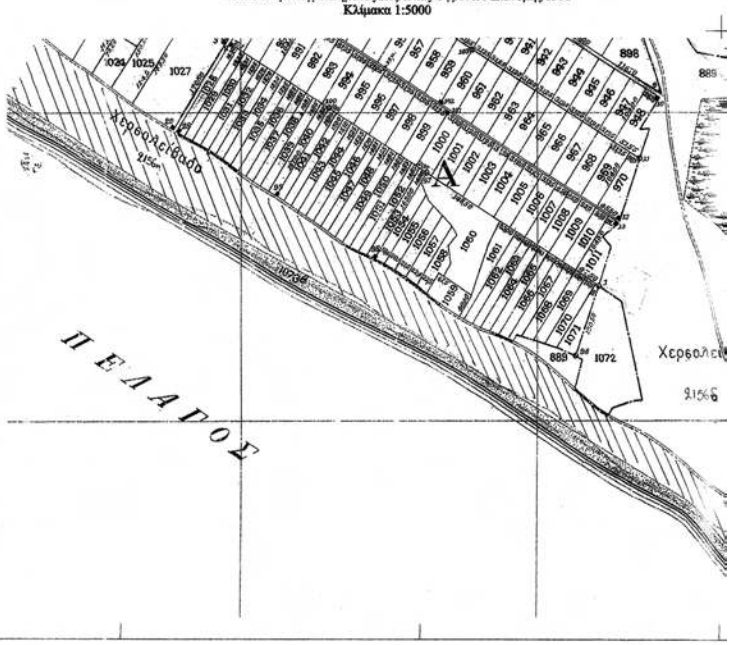

Πίνακας κορυφών τεμαχίου προς παραχώρηση (τμήμα από το τα' αριθ.9156δ) - Κ.Φ.Χ. 40 45' +0.15

Α/Α	ΑΡ. ΣΗΜΕΙΩΝ	X	Y	ΜΗΚΟΣ ΠΛΕΥΡΑΣ
1	1	-5790.95	1618.04	17.78
2	2	-5789.43	1635.75	26.49
3	3	-5780.43	1660.67	5.53
4	4	-5782.12	1665.93	5.44
5	5	-5784.84	1670.65	5.11
6	6	-5788.06	1674.61	5.39
7	7	-5792.3	1677.93	85.03
8	8	-5864.95	1722.12	13
9	9	-5858.19	1733.23	647.97
10	10	-6414.02	2062.66	8.61
11	11	-6416.39	2054.51	764.22
12	12	-7058.53	2468.59	47.04
13	13	-7067.18	2473.28	54.19
14	14	-7094.69	2426.59	41.62
15	15	-7080.61	2387.42	125.4
16	16	-6963.19	2343.41	425.5
17	17	-6595.06	2130.03	108.79
18	18	-6495.2	2082.42	181.02
19	19	-6352.86	1973.44	664.88
1	20	-5790.95	1618.04	
Εμβαδό = 72079.8 μ2				

Πίνακας κορυφών τεμαχίου προς παραχώρηση (τμήμα από το τα' αριθ.9156δ - ΕΓΣΑ 87

Α/Α	ΑΡ. ΣΗΜΕΙΩΝ	X	Y	ΜΗΚΟΣ ΠΛΕΥΡΑΣ
1	1	491371.1	4512403.1	17.78
2	2	491372.44	4512420.82	26.49
3	3	491381.17	4512445.83	5.53
4	4	491379.43	4512451.07	5.44
5	5	491376.66	4512455.76	5.11
6	6	491373.4	4512459.69	5.39
7	7	491369.13	4512462.97	85.03
8	8	491296.02	4512506.39	13
9	9	491302.66	4512517.57	647.97
10	10	490743.18	4512841.19	8.61
11	11	490741.2	4512832.81	764.22
12	12	490094.71	4513240.36	47.04
13	13	490086.01	4513244.96	54.19
14	14	490058.99	4513197.99	41.62
15	15	490073.48	4513158.97	125.4
16	16	490191.36	4513116.19	425.5
17	17	490561.69	4512906.66	108.79
18	18	490660.28	4512860.67	181.02
19	19	490805.51	4512752.61	664.88
1	20	491371.1	4512403.1	
Εμβαδό = 72079.8 μ2				

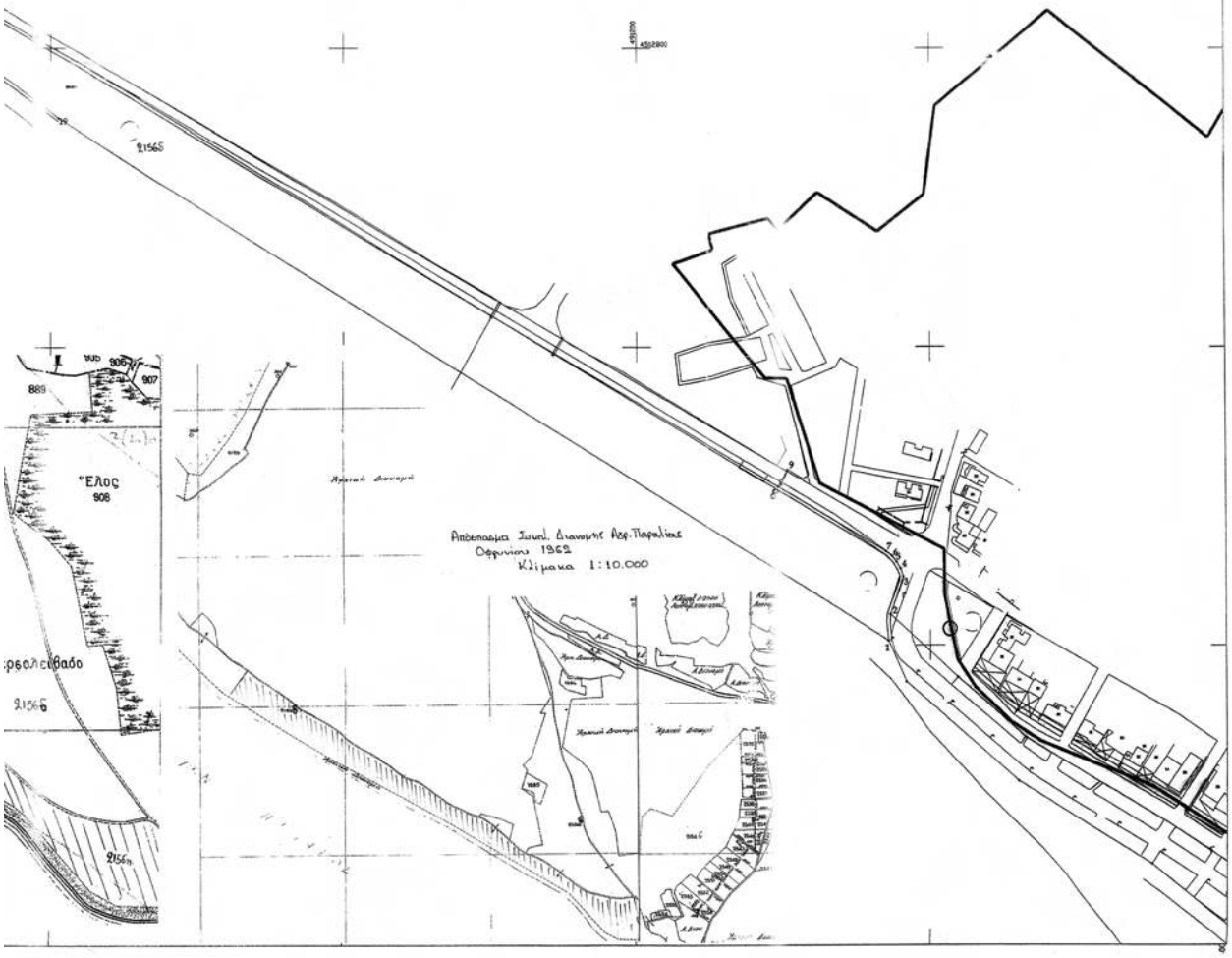

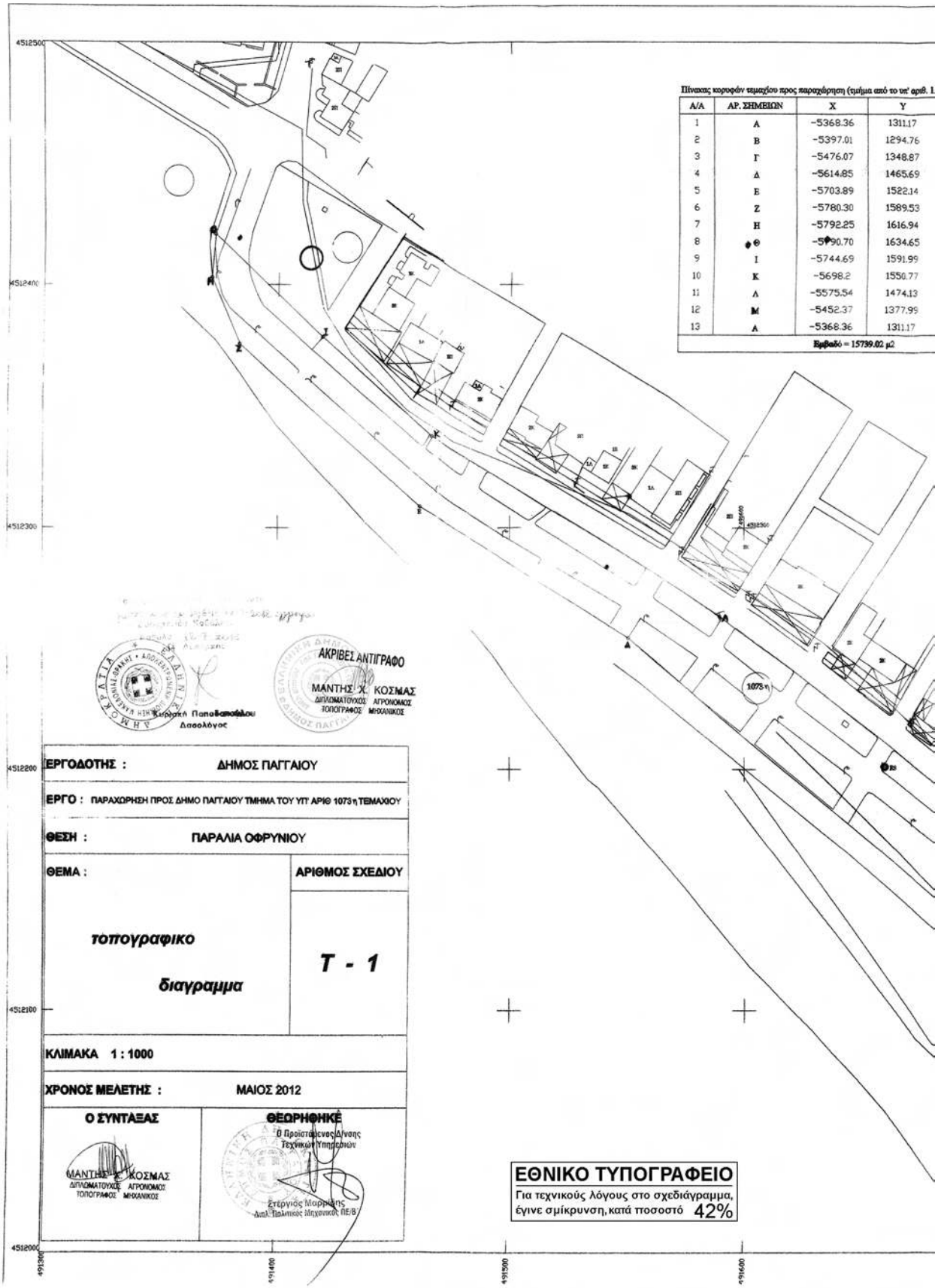

Πίνακας κορυφών τεμαχίου προς παραχώρηση (τμήμα από το υπ' αριθ. 1

Α/Α	ΑΡ. ΣΗΜΕΙΩΝ	Χ	Υ
1	Α	-5368.36	1311.17
2	Β	-5397.01	1294.76
3	Γ	-5476.07	1348.87
4	Δ	-5614.85	1465.69
5	Ε	-5703.89	1522.14
6	Ζ	-5780.30	1589.53
7	Η	-5792.25	1616.94
8	Θ	-5790.70	1634.65
9	Ι	-5744.69	1591.99
10	Κ	-5698.2	1550.77
11	Λ	-5575.54	1474.13
12	Μ	-5452.37	1377.99
13	Α	-5368.36	1311.17
		Εμβαδό = 15739.02 μ2	

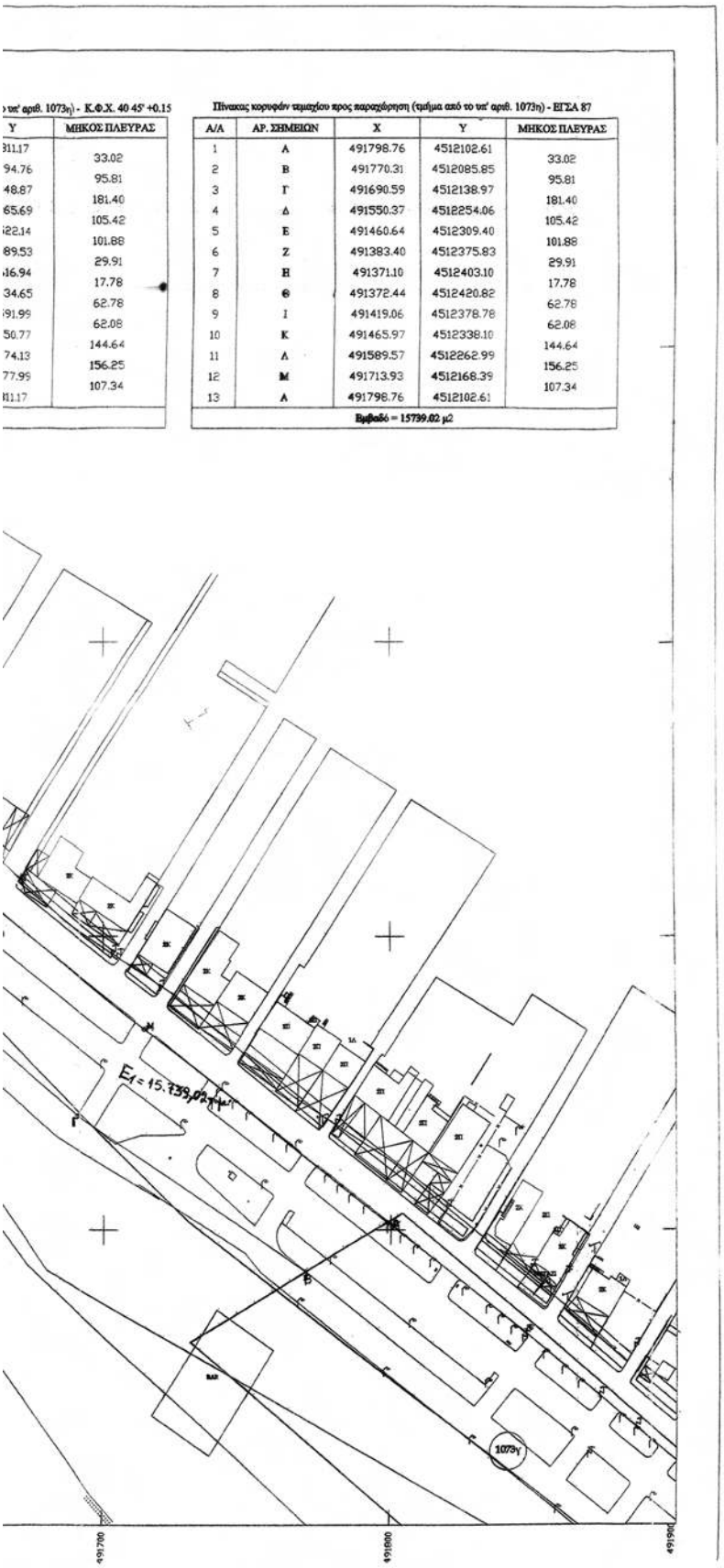

Πίνακας κορυφών τεμαχίου προς παραχώρηση (τμήμα από το τα' αριθ. 1073η) - ΕΓΣΑ 87

Y	ΜΗΚΟΣ ΠΛΕΥΡΑΣ
311.17	33.02
94.76	95.81
48.87	181.40
65.69	105.42
22.14	101.88
89.53	29.91
16.94	17.78
34.65	62.78
91.99	62.08
50.77	144.64
74.13	156.25
77.99	107.34
311.17	

Α/Α	ΑΡ. ΣΗΜΕΙΩΝ	X	Y	ΜΗΚΟΣ ΠΛΕΥΡΑΣ
1	Α	491798.76	4512102.61	33.02
2	Β	491770.31	4512085.85	95.81
3	Γ	491690.59	4512138.97	181.40
4	Δ	491550.37	4512254.06	105.42
5	Ε	491460.64	4512309.40	101.88
6	Ζ	491383.40	4512375.83	29.91
7	Η	491371.10	4512403.10	17.78
8	Θ	491372.44	4512420.82	62.78
9	Ι	491419.06	4512378.78	62.08
10	Κ	491465.97	4512338.10	144.64
11	Λ	491589.57	4512262.99	156.25
12	Μ	491713.93	4512168.39	107.34
13	Α	491798.76	4512102.61	
Εμβαδό = 15739.02 μ2				

Αποσπασμα Αγροκτήματος Παραλίας Οφρυνίου Διανομής 1931
Κλίμακα 1:5000

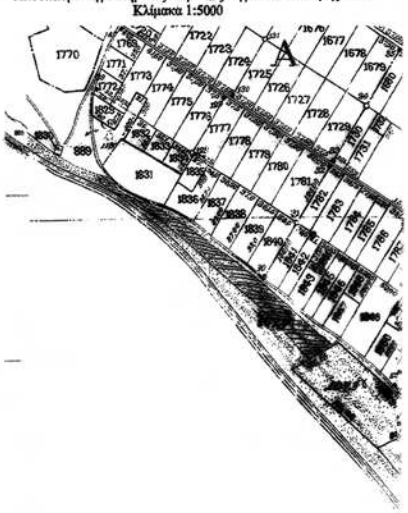

Πίνακας κορυφών τεμαχίου προς παραχώρηση (τμήμα από το υπ' αριθ. 1073η) - Κ.Φ.Χ. 40 45' +0.15

Α/Α	ΑΡ. ΣΗΜΕΙΩΝ	Χ	Υ	ΜΗΚΟΣ ΠΛΕΥΡΑΣ
1	Α'	-5215.97	1184.90	109.97
2	Β'	-5131.32	1114.72	158.59
3	Γ'	-5001.14	1024.13	13.98
4	Δ'	-4993.63	1012.34	30.99
5	Ε'	-4968.86	993.71	127.5
6	Ζ'	-4887.55	895.50	52.16
7	Η'	-4915.98	851.77	11.37
8	Θ'	-4925.59	847.69	76.15
9	Ι'	-4927.08	923.84	179.04
10	Κ'	-5058.82	1044.00	90.94
11	Λ'	-5[illegible].96	1098.03	61.31
12	Μ'	-5[illegible].91	1128.95	63.52
13	Α'	-5215.97	1184.90	
Εμβαδό = 8884.74 μ2				

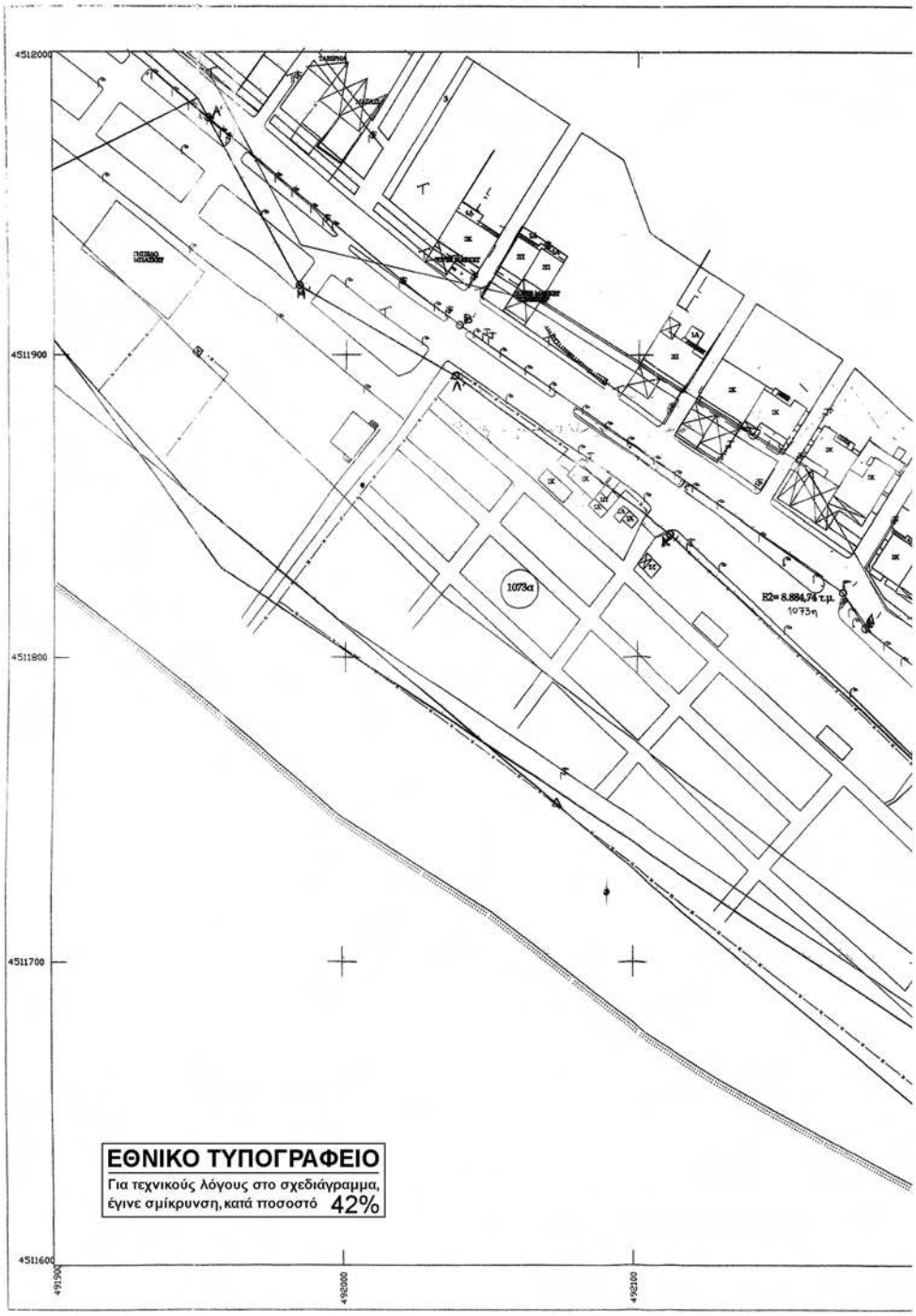

Πίνακας κορυφών τεμαχίου προς παραχώρηση (τμήμα από το υπ' αριθ. 1073η) - ΕΓΣΑ 87

Α/Α	ΑΡ. ΣΗΜΕΙΩΝ	Χ	Υ	ΜΗΚΟΣ ΠΛΕΥΡΑΣ
1	Α΄	491952.79	4511978.40	
2	Β΄	492038.62	4511909.67	109.97
3	Γ΄	492170.32	4511821.30	158.59
4	Δ΄	492178.03	4511809.64	13.98
5	Ε΄	492203.11	4511791.43	30.99
6	Ζ΄	492286.07	4511694.62	127.5
7	Η΄	492258.39	4511650.40	52.16
8	Θ΄	492247.85	4511646.15	11.37
9	Ι΄	492246.07	4511722.28	76.15
10	Κ΄	492111.31	4511840.17	179.04
11	Λ΄	492037.26	4511892.96	90.94
12	Μ΄	491983.80	4511922.97	61.31
13	Α΄	491952.79	4511978.40	63.52
Εμβαδό = 8884.74 μ2				

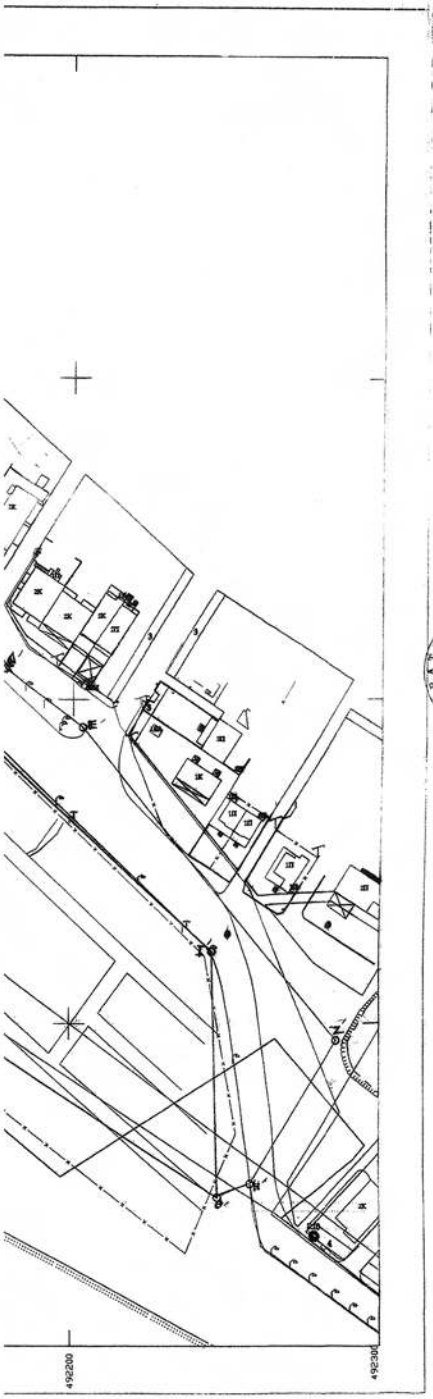

Απόσπασμα Αγροκτήματος Παραλίας Οφρυνίου Διανομής 1931
Κλίμακα 1:5000

Το παρόν αποτελεί ανεπίσημο αντίγραφο
Η/ρος του υπ' αρ. 14648/12-7-2012 εγγράφου
του Δασαρχείου Καβάλας.
Καβάλα 12-7-2012
Δασάρχης
Παπαδοπούλου
Δαβαλούγιε

ΑΚΡΙΒΕΣ ΑΝΤΙΓΡΑΦΟ

ΜΑΝΤΗΣ Χ. ΚΟΣΜΑΣ
ΔΙΠΛΩΜΑΤΟΥΧΟΣ ΑΓΡΟΝΟΜΟΣ ΤΟΠΟΓΡΑΦΟΣ ΜΗΧΑΝΙΚΟΣ

ΕΡΓΟΔΟΤΗΣ :	**ΔΗΜΟΣ ΠΑΓΓΑΙΟΥ**
ΕΡΓΟ :	ΠΑΡΑΧΩΡΗΣΗ ΠΡΟΣ ΔΗΜΟ ΠΑΓΓΑΙΟΥ ΤΜΗΜΑ ΤΟΥ ΥΤΓ ΑΡΙΘ 1073η ΤΕΜΑΧΙΟΥ
ΘΕΣΗ :	**ΠΑΡΑΛΙΑ ΟΦΡΥΝΙΟΥ**
ΘΕΜΑ :	**ΑΡΙΘΜΟΣ ΣΧΕΔΙΟΥ**
τοπογραφικο διαγραμμα	***Τ - 2***
ΚΛΙΜΑΚΑ 1 : 1000	
ΧΡΟΝΟΣ ΜΕΛΕΤΗΣ :	ΜΑΙΟΣ 2012
Ο ΣΥΝΤΑΞΑΣ	**ΘΕΩΡΗΘΗΚΕ**
ΜΑΝΤΗΣ Χ. ΚΟΣΜΑΣ ΔΙΠΛΩΜΑΤΟΥΧΟΣ ΑΓΡΟΝΟΜΟΣ ΤΟΠΟΓΡΑΦΟΣ ΜΗΧΑΝΙΚΟΣ	Ο Προϊστάμενος Δ/νσης Τεχνικών Υπηρεσιών Στέργιος Μαρμίδης Διπλ. Πολιτικός Μηχανικός Π.Ε.

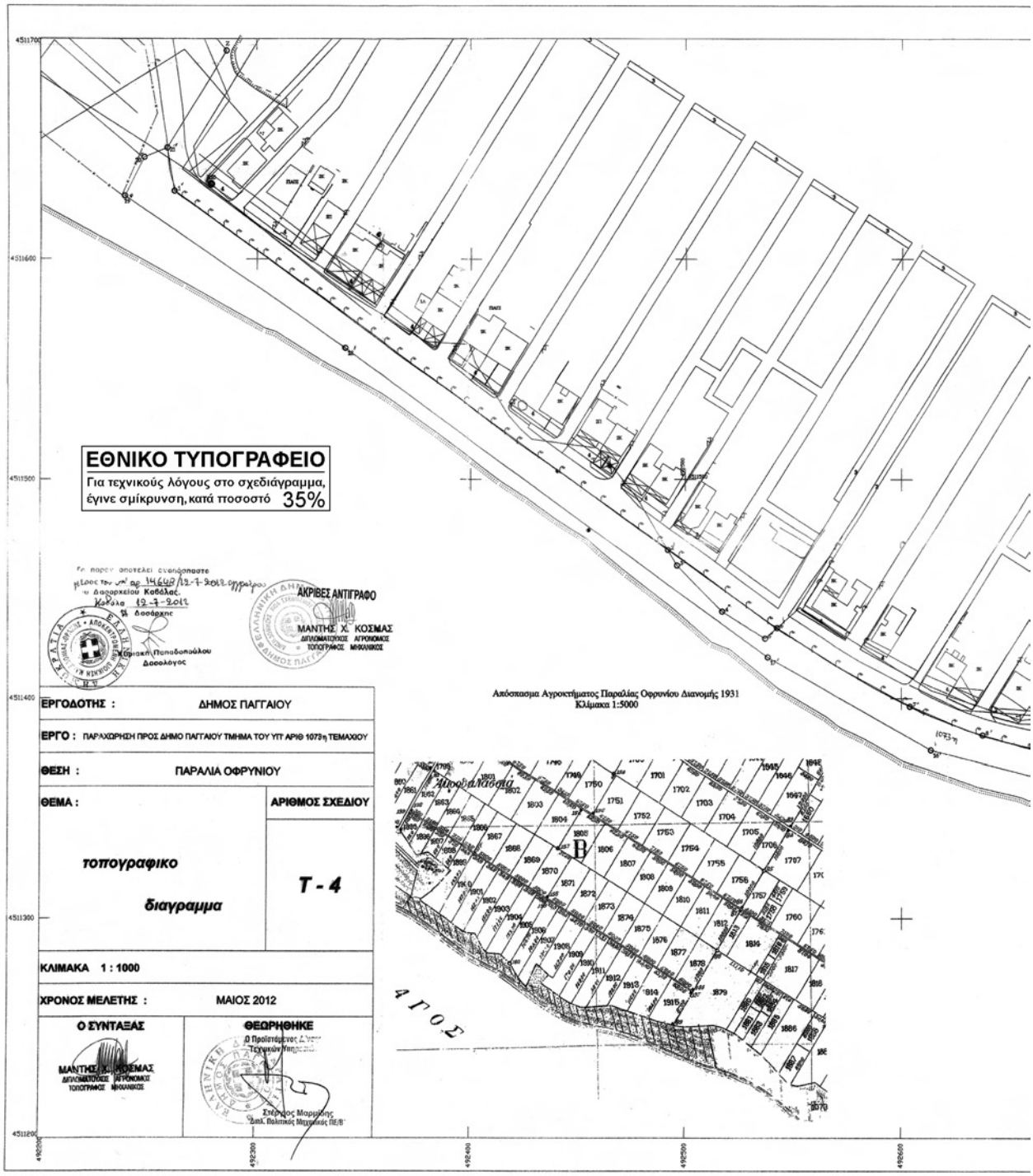
ΕΘΝΙΚΟ ΤΥΠΟΓΡΑΦΕΙΟ
Για τεχνικούς λόγους στο σχεδιάγραμμα, έγινε σμίκρυνση, κατά ποσοστό 35%
ΑΚΡΙΒΕΣ ΑΝΤΙΓΡΑΦΟ
ΜΑΝΤΗΣ Χ. ΚΟΣΜΑΣ
ΔΙΠΛΩΜΑΤΟΥΧΟΣ ΑΓΡΟΝΟΜΟΣ ΤΟΠΟΓΡΑΦΟΣ ΜΗΧΑΝΙΚΟΣ
Δασολόγος
Απόσπασμα Αγροκτήματος Παραλίας Οφρυνίου Διανομής 1931
Κλίμακα 1:5000
ΕΡΓΟΔΟΤΗΣ : ΔΗΜΟΣ ΠΑΓΓΑΙΟΥ
ΕΡΓΟ : ΠΑΡΑΧΩΡΗΣΗ ΠΡΟΣ ΔΗΜΟ ΠΑΓΓΑΙΟΥ ΤΜΗΜΑ ΤΟΥ ΥΤΓ ΑΡΙΘ 1073η ΤΕΜΑΧΙΟΥ
ΘΕΣΗ : ΠΑΡΑΛΙΑ ΟΦΡΥΝΙΟΥ
ΘΕΜΑ : τοπογραφικό διαγραμμα
ΑΡΙΘΜΟΣ ΣΧΕΔΙΟΥ
Τ - 4
ΚΛΙΜΑΚΑ 1 : 1000
ΧΡΟΝΟΣ ΜΕΛΕΤΗΣ : ΜΑΙΟΣ 2012
Ο ΣΥΝΤΑΞΑΣ
ΜΑΝΤΗΣ Χ. ΚΟΣΜΑΣ
ΔΙΠΛΩΜΑΤΟΥΧΟΣ ΑΓΡΟΝΟΜΟΣ ΤΟΠΟΓΡΑΦΟΣ ΜΗΧΑΝΙΚΟΣ
ΘΕΩΡΗΘΗΚΕ
Σπύρος Μαρμάρας
Δικ. Πολιτικός Μηχανικός ΠΕ/Β'
Αλοφιλάσσια
Α Γ Ο Σ

Πίνακας κορυφών τεμαχίου προς παραχώρηση (τμήμα από το τα' αριθ. 1072η) - ΕΓΣΑ 87

Α/Α	ΑΡ. ΣΗΜΕΙΩΝ	X	Y	ΜΗΚΟΣ ΠΛΕΥΡΑΣ
1	1′	492261.68	4511630.93	282.31
2	2′	492491.97	4511467.64	8.28
3	3′	492496.24	4511460.55	29.61
4	4′	492517.09	4511439.52	23.22
5	5′	492536.84	4511427.3	7.25
6	6′	492542.27	4511432.11	71.22
7	7′	492603.85	4511396.33	36.23
8	8′	492637.63	4511383.22	33.99
9	9′	492670.58	4511374.88	24.98
10	10′	492695.27	4511371.03	1015.66
11	11′	492872.93	4511326.38	1003.73
12	12′	492967.07	4511301.47	13.79
13	13′	492964.73	4511287.88	144.68
14	14′	492823.73	4511320.31	132.93
15	15′	492695.81	4511356.46	84.7
16	16′	492613.51	4511376.5	86.48
17	17′	492538.07	4511418.79	242.21
18	18′	492341.23	4511559.92	123.27
19	19′	492238.87	4511628.61	19.7
20	20′	492247.85	4511646.15	11.37
21	21′	492258.39	4511650.4	19.75
22	1′	492261.68	4511630.93	
Εμβαδό = 11126.85 μ2				

Πίνακας κορυφών τεμαχίου προς παραχώρηση (τμήμα από το τα' αριθ. 1073η) - Κ.Φ.Χ. 40 45' +0.15

Α/Α	ΑΡ. ΣΗΜΕΙΩΝ	X	Y	ΜΗΚΟΣ ΠΛΕΥΡΑΣ
1	1′	-4911.11	835.15	282.31
2	2′	-4683.55	668.07	8.28
3	3′	-4679.4	660.91	29.61
4	4′	-4658.9	639.54	23.22
5	5′	-4639.36	627.00	7.25
6	6′	-4633.85	631.71	71.22
7	7′	-4572.87	594.92	36.23
8	8′	-4539.31	581.25	33.99
9	9′	-4506.5	572.37	24.98
10	10′	-4481.88	568.11	1015.66
11	11′	-4304.98	520.53	1003.73
12	12′	-4211.27	494.07	13.79
13	13′	-4213.83	480.52	144.68
14	14′	-4354.28	515.27	132.93
15	15′	-4481.58	553.53	84.7
16	16′	-4563.54	574.94	86.48
17	17′	-4638.27	618.47	242.21
18	18′	-4832.75	762.84	123.27
19	19′	-4933.96	833.2	19.7
20	20′	-4924.69	850.59	11.37
21	21′	-4914.08	854.67	19.75
22	1′	-4911.11	835.15	
Εμβαδό = 11126.85 μ2				

ΕΘΝΙΚΟ ΤΥΠΟΓΡΑΦΕΙΟ

ΕΦΗΜΕΡΙΣ ΤΗΣ ΚΥΒΕΡΝΗΣΕΩΣ

ΤΙΜΗ ΠΩΛΗΣΗΣ ΦΥΛΛΩΝ ΤΗΣ ΕΦΗΜΕΡΙΔΑΣ ΤΗΣ ΚΥΒΕΡΝΗΣΕΩΣ

Σε έντυπη μορφή:

- Για τα Φ.Ε.Κ. από 1 έως 16 σελίδες σε 1 € προσαυξανόμενη κατά 0,20 € για κάθε επιπλέον οκτασέλιδο ή μέρος αυτού.
- Για τα φωτοαντίγραφα Φ.Ε.Κ. σε 0,15 € ανά σελίδα.

Σε μορφή DVD/CD:

Τεύχος	Ετήσια έκδοση	Τριμηνιαία έκδοση	Μηνιαία έκδοση
Α΄	150 €	40 €	15 €
Β΄	300 €	80 €	30 €
Γ΄	50 €	-	-
Υ.Ο.Δ.Δ.	50 €	-	-
Δ΄	110 €	30 €	-

Τεύχος	Ετήσια έκδοση	Τριμηνιαία έκδοση	Μηνιαία έκδοση
Α.Α.Π.	110 €	30 €	-
Ε.Β.Ι.	100 €	-	-
Α.Ε.Δ.	5 €	-	-
Δ.Δ.Σ.	200 €	-	20 €
Α.Ε.-Ε.Π.Ε.	-	-	100 €

- Η τιμή πώλησης μεμονωμένων Φ.Ε.Κ. σε μορφή cd-rom από εκείνα που διατίθενται σε ψηφιακή μορφή και μέχρι 100 σελίδες, σε 5 € προσαυξανόμενη κατά 1 € ανά 50 σελίδες.

ΕΤΗΣΙΕΣ ΣΥΝΔΡΟΜΕΣ Φ.Ε.Κ.

Τεύχος	Έντυπη μορφή
Α΄	225 €
Β΄	320 €
Γ΄	65 €
Υ.Ο.Δ.Δ.	65 €

Τεύχος	Έντυπη μορφή
Δ΄	160 €
Α.Α.Π.	160 €
Ε.Β.Ι.	65 €
Α.Ε.Δ.	10 €

Τεύχος	Έντυπη μορφή
Α.Ε.-Ε.Π.Ε.	2.250 €
Δ.Δ.Σ.	225 €
Α.Σ.Ε.Π.	70 €
Ο.Π.Κ.	-

- Το τεύχος Α.Σ.Ε.Π. (έντυπη μορφή) θα αποστέλλεται σε συνδρομητές ταχυδρομικά, με την επιβάρυνση των 70 €, ποσό το οποίο αφορά τα ταχυδρομικά έξοδα.

- Η καταβολή γίνεται σε όλες τις Δημόσιες Οικονομικές Υπηρεσίες (Δ.Ο.Υ.). Το πρωτότυπο διπλότυπο (έγγραφο αριθμ. πρωτ. 9067/28.2.2005 2η Υπηρεσία Επιτρόπου Ελεγκτικού Συνεδρίου) με φροντίδα των ενδιαφερομένων, πρέπει να αποστέλλεται ή να κατατίθεται στο Εθνικό Τυπογραφείο (Καποδιστρίου 34, Τ.Κ. 104 32 Αθήνα).
- Σημειώνεται ότι φωτοαντίγραφα διπλοτύπων, ταχυδρομικές Επιταγές για την εξόφληση της συνδρομής, δεν γίνονται δεκτά και θα επιστρέφονται.
- Οι οργανισμοί τοπικής αυτοδιοίκησης, τα νομικά πρόσωπα δημοσίου δικαίου, τα μέλη της Ένωσης Ιδιοκτητών Ημερησίου Τύπου Αθηνών και Επαρχίας, οι τηλεοπτικοί και ραδιοφωνικοί σταθμοί, η Ε.Σ.Η.Ε.Α, τα τριτοβάθμια συνδικαλιστικά όργανα και οι τριτοβάθμιες επαγγελματικές ενώσεις δικαιούνται έκπτωσης πενήντα τοις εκατό (50%) επί της ετήσιας συνδρομής.
- Το ποσό υπέρ ΤΑ.Π.Ε.Τ. (5% επί του ποσού συνδρομής), καταβάλλεται ολόκληρο (Κ.Α.Ε. 3512) και υπολογίζεται πριν την έκπτωση.
- Στην Ταχυδρομική συνδρομή του τεύχους Α.Σ.Ε.Π. δεν γίνεται έκπτωση.

Πληροφορίες για δημοσιεύματα που καταχωρίζονται στα Φ.Ε.Κ. στο τηλ.: 210 5279000.
Φωτοαντίγραφα παλαιών Φ.Ε.Κ.: τηλ.: 210 8220885.

Τα φύλλα όλων των τευχών της Εφημερίδας της Κυβερνήσεως διατίθενται δωρεάν σε ηλεκτρονική μορφή από την ιστοσελίδα του Εθνικού Τυπογραφείου (www.et.gr)

Ηλεκτρονική Διεύθυνση: http://www.et.gr - e-mail: webmaster.et@et.gr

ΟΙ ΥΠΗΡΕΣΙΕΣ ΕΞΥΠΗΡΕΤΗΣΗΣ ΠΟΛΙΤΩΝ ΛΕΙΤΟΥΡΓΟΥΝ ΚΑΘΗΜΕΡΙΝΑ ΑΠΟ 08:00 ΜΕΧΡΙ 13:30

04007483112120012

ΑΠΟ ΤΟ ΕΘΝΙΚΟ ΤΥΠΟΓΡΑΦΕΙΟ
ΚΑΠΟΔΙΣΤΡΙΟΥ 34 * ΑΘΗΝΑ 104 32 * ΤΗΛ. 210 52 79 000 * FAX 210 52 21 004