



# ΕΦΗΜΕΡΙΣ ΤΗΣ ΚΥΒΕΡΝΗΣΕΩΣ

## ΤΗΣ ΕΛΛΗΝΙΚΗΣ ΔΗΜΟΚΡΑΤΙΑΣ

ΤΕΥΧΟΣ ΤΕΤΑΡΤΟ

Αρ. Φύλλου 20

29 Ιανουαρίου 2013

### ΠΕΡΙΕΧΟΜΕΝΑ

#### ΑΠΟΦΑΣΕΙΣ

- Καθορισμός χρήσης γης, στο αγρόκτημα «ΜΠΡΟΚΤΕΙΟΝ» Δήμου Κομοτηνής Περιφερειακής Ενότητας Ροδόπης, στο με στοιχεία ΑΒΓΔΕΑ τμήμα του υπ' αριθ. 324δ τεμαχίου, εμβαδού 514,37 τ.μ., ως χώρου κατασκευής αντλιοστασίου ακαθάρτων.....
- Κήρυξη έκτασης ως αναδασωτέας εμβαδού 40.735,52 τετρ. μέτρων, στη θέση «Πάτημα» Δημοτικής Κοινότητας Εξαμιλίων του Δήμου Κορινθίων Περιφερειακής Ενότητας Κορινθίας, λόγω πυρκαγιάς...
- Κήρυξη έκτασης ως αναδασωτέας εμβαδού 217,45 τετρ. μέτρων, στη θέση «Χούντα Κυριακή» Δημοτικής Κοινότητας Αγίων Θεοδώρων του Δήμου Λουτρακίου - Αγίων Θεοδώρων Περιφερειακής Ενότητας Κορινθίας, λόγω εκχέρσωσης.....

θηρο 3, «καθορισμός χρήσεων παραχωρημένων δημόσιων εκτάσεων».

6. Την εγκύκλιο 6/2011 του Υ.Π.Ε.Κ.Α., Ν.3852/2010 «Νέα Αρχιτεκτονική της Αυτοδιοίκησης και της Αποκεντρωμένης Διοίκησης-πρόγραμμα Καλλικράτης».

7. Το Ν. 4061/2012 (ΦΕΚ 66/Α/22-03-2012) «Διαχείριση και προστασία ακινήτων Υπουργείου Αγροτικής Ανάπτυξης και Τροφίμων - Ρύθμιση εμπραγμάτων δικαιωμάτων και λοιπές διατάξεις».

8. Την υπ' αριθ. 1204/51539/02-05-2012 Εγκύκλιο του Υπουργείου Αγροτικής Ανάπτυξης και Τροφίμων, με θέμα: «Οδηγίες για την εφαρμογή του νόμου 4061/2012 (ΦΕΚ Α'66)».

9. Την υπ' αριθ. 43518/06-09-2012 Κοινή Εγκύκλιο του Υπουργείου Περιβάλλοντος και Κλιματικής Αλλαγής και του Υπουργείου Αγροτικής Ανάπτυξης και Τροφίμων, με θέμα: Καθορισμός χρήσεων γης - Έκδοση οικοδομικών αδειών.

10. Το υπ' αριθ. 1444/61525/22-06-2012 έγγραφο της Δ/σης Πολιτικής Γης του Υπουργείου Αγροτικής Ανάπτυξης και Τροφίμων με το οποίο διαβιβάστηκε αίτημα της Δημοτικής Επιχείρησης Ύδρευσης Αποχέτευσης Κομοτηνής για παραχώρηση της υπό στοιχεία ΑΒΓΔΕ έκτασης, εμβαδού 514,37 τ.μ., τμήμα του υπ' αριθ. 324δ τεμαχίου αγροκτήματος «ΜΠΡΟΚΤΕΙΟΝ» με σκοπό την κατασκευή αντλιοστασίου ακαθάρτων.

11. Την υπ' αριθ. 735/14-03-2012 (ΑΔΑ:Β443ΟΡ1Υ-ΕΕΔ) που τροποποιεί την υπ' αριθ. οικ. 197258/17-03-11 κοινή υπουργική απόφαση των Υπουργών Περιβάλλοντος Ενέργειας και Κλιματικής Αλλαγής, Υπουργών Εσωτερικών, Αποκέντρωσης και Ηλεκτρονικής Διακυβέρνησης και Υπουργών Υγείας και Κοινωνικής Αλληλεγγύης με θέμα {Ανανέωση τροποποίηση και κωδικοποίηση των περιβαλλοντικών όρων που έχουν επιβληθεί με την κοινή υπουργική απόφαση 105841/15-02-2000 για το έργο «Εγκατάσταση επεξεργασίας λυμάτων του Δήμου Κομοτηνής που βρίσκεται στη θέση Λιβάδι Νομού Ροδόπης» όπως αυτή έχει τροποποιηθεί με την κοινή υπουργική απόφαση 132359/4-04-2003} ως προς την προσθήκη αγωγών εξωτερικού δικτύου αποχέτευσης λυμάτων οικισμών Κοσμίου και Ροδίτη, έργο το οποίο προτείνεται από την Δ.Ε.Υ.Α. Κομοτηνής.

12. Τα υπ' αριθ. 9594/16-10-2012/07-11-2012 έγγραφα της Δ/σης Αγροτικής Οικονομίας και Κτηνιατρικής Περιφερει-

#### ΑΠΟΦΑΣΕΙΣ

- Αριθ. 4830 (1)  
Καθορισμός χρήσης γης, στο αγρόκτημα «ΜΠΡΟΚΤΕΙΟΝ» Δήμου Κομοτηνής Περιφερειακής Ενότητας Ροδόπης, στο με στοιχεία ΑΒΓΔΕΑ τμήμα του υπ' αριθ. 324δ τεμαχίου, εμβαδού 514,37 τ.μ., ως χώρου κατασκευής αντλιοστασίου ακαθάρτων.

#### Ο ΓΕΝΙΚΟΣ ΓΡΑΜΜΑΤΕΑΣ ΑΠΟΚΕΝΤΡΩΜΕΝΗΣ ΔΙΟΙΚΗΣΗΣ ΜΑΚΕΔΟΝΙΑΣ-ΘΡΑΚΗΣ

Έχοντας υπόψη:

1. Το Ν.3852/2010 (ΦΕΚ 87/Α'/7-6-2010) «Νέα Αρχιτεκτονική της Αυτοδιοίκησης και της Αποκεντρωμένης Διοίκησης - Πρόγραμμα Καλλικράτης».

2. Το Ν. 2503/97 «Διοίκηση, οργάνωση, στελέχωση της Περιφέρειας, ρύθμιση θεμάτων για την τοπική αυτοδιοίκηση και άλλες διατάξεις».

3. Το Π.Δ. 142/2010 (ΦΕΚ 235/Α'/27-12-2010) «Οργανισμός Αποκεντρωμένης Διοίκησης Μακεδονίας- Θράκης».

4. Το Ν. 3861/2010 (ΦΕΚ 112/Α'/13-7-2010) «Πρόγραμμα Διαύγεια».

5. Το Ν. 1512/85 (ΦΕΚ 4/Α) «Τροποποίηση και συμπλήρωση πολεοδομικών διατάξεων κλπ» και ειδικά το άρθρο

ακής Ενότητας Ροδόπης σύμφωνα με τα οποία η εν λόγω έκταση δεν είναι γη υψηλής παραγωγικότητας και από την παραχώρηση της δεν θίγεται η επιχώριος κτηνοτροφία.

13. Το υπ' αριθ. 4305/18-10-2012 έγγραφο της Ιθ' Εφορείας Προϊστορικών και Κλασικών Αρχαιοτήτων με το οποίο συμφωνεί για τον καθορισμό χρήσης γης και την κατασκευή του αντλιοστασίου στην εν λόγω έκταση.

14. Το υπ' αριθ. 3341/26-10-2012 έγγραφο της Υπηρεσίας Δόμησης του Δήμου Κομοτηνής σύμφωνα με το οποίο η έκταση προς παραχώρηση αποτελεί τμήμα του υπ' αριθ. 324δ τεμαχίου, βρίσκεται εκτός σχεδίου και δεν έχουν καθορισθεί χρήσεις γης, δεν έχουν θεσμοθετηθεί στην εν λόγω περιοχή Σ.Χ.Ο.Ο.Α.Π. ή Γ.Π.Σ. και στην ευρύτερη περιοχή δεν υπάρχουν ασύμβατες χρήσεις.

15. Το υπ' αριθ. 3133/20-11-2012 έγγραφο της 15ης Εφορείας Βυζαντινών Αρχαιοτήτων με το οποίο ενημερώνει ότι στην εν λόγω έκταση δεν υπάρχουν ορατές αρχαιότητες βυζαντινών χρόνων και δεν έχει αντίρρηση με την παραχώρηση της.

16. Το υπ' αριθ. 25279/28-12-2012 έγγραφο της Δ/σης Δασών Ν. Ροδόπης στο οποίο αναφέρεται πως η εν λόγω έκταση χαρακτηρίζεται ως χορτολιβαδική και δεν προστατεύεται από τις διατάξεις της δασικής νομοθεσίας.

17. Το γεγονός ότι από τις κανονιστικές διατάξεις της απόφασης αυτής δεν προκαλείται δαπάνη σε βάρος του κρατικού προϋπολογισμού καθώς και του προϋπολογισμού του οικείου Ο.Τ.Α., αποφασίζουμε:

Καθορίζουμε τη χρήση γης, ως χώρο κατασκευής αντλιοστασίου ακαθάρτων στο αγρόκτημα «ΜΠΡΟΚΤΕΙ-ΟΝ», του Δήμου Κομοτηνής Περιφερειακής Ενότητας Ροδόπης, στο με στοιχεία Α-Β-Γ-Δ-Α τμήμα από του υπ' αριθ. 324δ κοινόχρηστου τεμαχίου, εμβαδού 514,37 τ.μ., σύμφωνα με το με ημερομηνία 23-03-2012 τοπογραφικό διάγραμμα του συντάκτη Κωνσταντίνου Ρωσσίδη Αγρ. Τοπογράφου Μηχανικού, που συνοδεύει την παρούσα απόφαση.

Η παρούσα εκδίδεται σύμφωνα με το νόμο 1512/85 και αφορά αποκλειστικά τον προσδιορισμό της χρήσης του συγκεκριμένου αγροτεμαχίου.

Η απόφαση αυτή να δημοσιευθεί στην Εφημερίδα της Κυβερνήσεως.

Κομοτηνή, 10 Ιανουαρίου 2013

Ο Γενικός Γραμματέας  
Αποκεντρωμένης Διοίκησης  
ΑΘΑΝΑΣΙΟΣ ΚΑΡΟΥΝΤΖΟΣ

**ΔΗΜΟΣΙΑ ΕΠΙΧΕΙΡΗΣΗ  
ΥΔΡΕΥΣΗΣ – ΑΠΟΧΕΤΕΥΣΗΣ  
ΚΟΜΟΤΗΝΗΣ**

**ΤΟΠΟΓΡΑΦΙΚΟ ΔΙΑΓΡΑΜΜΑ ΓΕΩΤΕΜΑΧΙΟΥ Η ΘΕΣΗ ΤΗΣ ΔΙΑΚΟΜΗΣ ΤΗΣ ΑΥΤΟΜΑΤΗΣ ΕΠΙΧΕΙΡΗΣΗΣ ΥΔΡΕΥΣΗΣ ΚΟΜΟΤΗΝΗΣ**

ΦΩΣΗ: ΡΟΔΙΤΗΣ Ν. ΡΟΔΟΠΗΣ

ΕΜΒΛΑΔΟ ΤΜΗΜΑΤΟΣ ΑΒΓΔΕΑ= 514,37 Μ2

ΦΕΜΑ ΣΧΕΔΙΟΥ: **ΘΕΣΗ ΤΗΣ ΔΙΑΚΟΜΗΣ ΤΗΣ ΑΥΤΟΜΑΤΗΣ ΕΠΙΧΕΙΡΗΣΗΣ ΥΔΡΕΥΣΗΣ ΚΟΜΟΤΗΝΗΣ**

**ΟΡΙΖΟΝΤΙΟΓΡΑΦΙΑ 0-1**

ΧΡΟΝΟΣ ΜΕΛΕΤΗΣ: 23 - 03 - 2012

ΚΛΙΜΑΚΑ: 1 : 1000

ΥΠΟΓΡΑΦΗ

ΘΕΩΡΗΣΗ

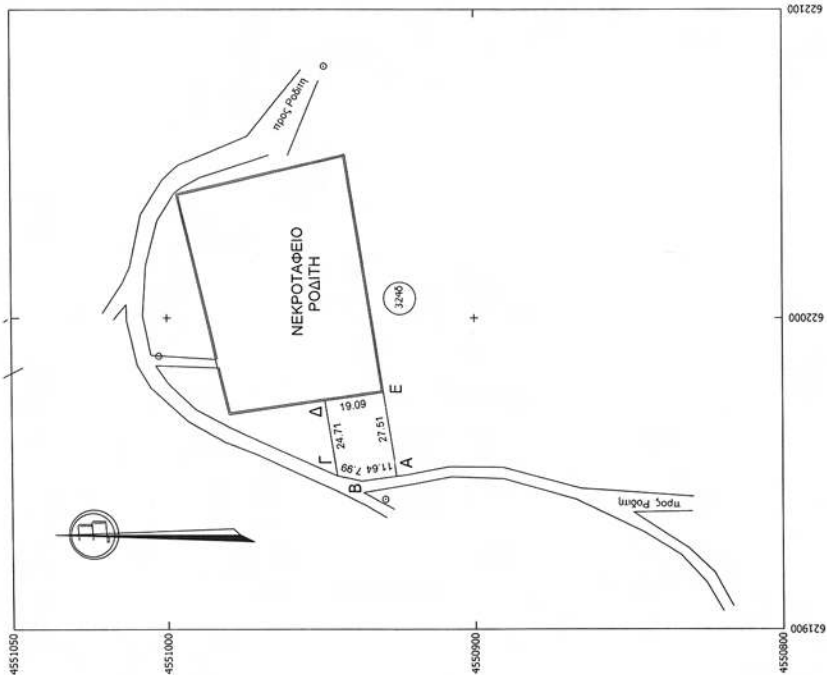
Δ. Σ. Ν. ΚΑΡΑΒΙΒΕΣ ΑΝΤΙΓΡΑΦΟ  
1987

**ΕΘΝΙΚΟ ΤΥΠΟΓΡΑΦΕΙΟ**  
Για τεχνικούς λόγους στο σχεδιάγραμμα,  
έγινε σμίκρυνση, κατά ποσοστό **41%**

ΣΥΝΔΕΣΜΟΙ ΣΤΑΘΜΩΝ			
Α/Α	Χ	Υ	Ε
A	621949,34	4550925,49	2846,962
B	621947,73	4550937,03	2845,591
C	621937,32	4550948,84	2847,415
D	621976,50	4550929,84	2874,220



ΑΠΟΣΤΑΣΙΑ ΔΙΑΚΟΜΗΣ ΑΓΡΟΚΤΗΜΑΤΟΣ "ΜΠΡΟΚΤΕΟ"  
ΚΛΙΜΑΚΑ 1 : 5.000



Αριθ. 2764 (2)  
Κήρυξη έκτασης ως αναδασωτέας εμβαδού 40.735,52 τετρ. μέτρων, στη θέση «Πάτημα» Δημοτικής Κοινότητας Εξαμιλίων του Δήμου Κορινθίων Περιφερειακής Ενότητας Κορινθίας, λόγω πυρκαγιάς.

Ο ΓΕΝΙΚΟΣ ΓΡΑΜΜΑΤΕΑΣ  
ΑΠΟΚΕΝΤΡΩΜΕΝΗΣ ΔΙΟΙΚΗΣΗΣ ΠΕΛΟΠΟΝΝΗΣΟΥ -  
ΔΥΤΙΚΗΣ ΕΛΛΑΔΑΣ ΚΑΙ ΙΟΝΙΟΥ

Έχοντας υπόψη:

1. Τις διατάξεις:

α) Του Ν. 2503/1997 «Διοίκηση, οργάνωση, στελέχωση της Περιφέρειας, ρύθμιση θεμάτων για την Τοπική Αυτοδιοίκηση και άλλες διατάξεις».

β) Του Ν. 3200/1955 «Περί διοικητικής αποκέντρωσης» όπως τροποποιήθηκε και συμπληρώθηκε με το Ν.Δ. 532/1970 και μεταγενέστερες διατάξεις.

γ) Του Ν. 3852/2010 (Φ.Ε.Κ. 87/7-6-2010 τ.Α') «Νέα αρχιτεκτονική της Αυτοδιοίκησης και της Αποκεντρωμένης Διοίκησης - Πρόγραμμα Καλλικράτης».

δ) Του Π.Δ. 139/2010 (Φ.Ε.Κ. 232/27-12-2010 τ.Α') «Οργανισμός της Αποκεντρωμένης Διοίκησης Πελοποννήσου - Δυτικής Ελλάδας και Ιονίου».

2. Την υπ' αριθ. 40/29-12-2010 (Φ.Ε.Κ. 247/31-12-2010 τ.Α') Πράξη του Υπουργικού Συμβουλίου περί παύσης εκ του Νόμου των Γενικών Γραμματέων των Περιφερειών και διορισμού Γενικών Γραμματέων στις Αποκεντρωμένες Διοικήσεις του Κράτους.

3. Την υπ' αριθ. 26/6-8-2012 (Φ.Ε.Κ. 155/6-8-2012 τ.Α') Πράξη του Υπουργικού Συμβουλίου περί αποδοχής παραιτήσεων Γενικών Γραμματέων των Αποκεντρωμένων Διοικήσεων του Κράτους, απαλλαγής από τα καθήκοντα τους και διορισμού νέων Γενικών Γραμματέων στις Αποκεντρωμένες Διοικήσεις του Κράτους.

4. Τις Διαταγές του Υπουργείου Γεωργίας: α) 160417/1180/8-7-1980, β) 182447/3049/24-8-1980.

5. Τις διατάξεις:

α) Της παρ. 1 άρθρου 24 και της παρ. 3 άρθρου 117 του Συντάγματος της χώρας μας.

β) Του Ν. 998/1979 «Περί προστασίας των δασών και των δασικών εν γένει εκτάσεων της χώρας» και συγκεκριμένα των άρθρων 38 παρ. 1 και 41 παρ. 3, σε συνδυασμό με την παρ. 1 άρθρου 3 και την παρ. 1β άρθρου 4 του ίδιου Νόμου, όπως έχει τροποποιηθεί και ισχύει σήμερα.

6. Τις διατάξεις του Ν. 2612/1998 «Ανάθεση της Δασοπυρόσβεσης στο Πυροσβεστικό Σώμα και άλλες διατάξεις».

7. Τις υπ' αριθ. 204262/4545/23-11-2010 «Οδηγίες εφαρμογής των παραγράφων 1 και 2 άρθρου 3 του Νόμου 998/1979, όπως ισχύει», από τη Δ/νση Προστασίας Δασών και Φυσικού Περιβάλλοντος του Υπουργείου Περιβάλλοντος, Ενέργειας και Κλιματικής Αλλαγής.

8. Την υπ' αριθ. 5982/9-10-2012 Πρόταση του Δασαρχείου Κορίνθου μετά την από 9-10-2012 Έκθεση Αυτοψίας - Φωτοερμηνείας της Δασολόγου Δασαρχείου Κορίνθου Βασιλικής Κουλού, σύμφωνα με την οποία η αναφερόμενη στο θέμα έκταση εμβαδού 40.735,52 τετρ. μέτρων, όπως αυτή αποτυπώνεται με τα στοιχεία 1, 2, 3, ..., 59, 60, 61, 1 στο από 9-10-2012 συνημμένο Τοπογραφικό Διάγραμμα κλίμακας 1:2.000, καλυπτόταν από δάσος Χαλεπίου Πεύκης με συγκόμωση περίπου εξήντα εκατοστά (0.60) και με υπόροφο θάμνους αείφυλλων πλατύφυλλων (πρίνο και σχίνο) με συγκόμωση περίπου

εξήντα εκατοστά (0.60), όπου καταστράφηκε από πυρκαγιά που εκδηλώθηκε στις 28 Ιουλίου έτους 2012 και συνεπώς επιβάλλεται η κήρυξή της ως αναδασωτέας, αποφασίζουμε:

Κηρύσσουμε αναδασωτέα τη Δημόσια έκταση εμβαδού 40.735,52 τετρ. μέτρων, στη θέση "Πάτημα" Δημοτικής Κοινότητας Εξαμιλίων του Δήμου Κορινθίων Περιφερειακής Ενότητας Κορινθίας, η οποία αποτελεί "δάσος" σύμφωνα με την παρ. 1 άρθρου 3 του Ν. 998/1979 όπως τροποποιήθηκε και ισχύει σήμερα, αποτυπώνεται με τα στοιχεία 1, 2, 3, ..., 59, 60, 61, 1 στο από 9-10-2012 συνημμένο Τοπογραφικό Διάγραμμα κλίμακας 1:2.000, επί αυτού εντοπίζεται σε Απόσπασμα του υπ' αριθ. 400 191 Ορθοφωτοχάρτη του Υπ. Γεωργίας, έτους 1996-97, με κλίμακα 1:5.000 και οριοθετείται με τη χρήση συντεταγμένων στο Ε.Γ.Σ.Α. '87 ως εξής:

Σημείο 1 : X=403584.04 Y=4192941.83

« 2 : X=403592.58 Y=4192901.30

« 3 : X=403614.98 Y=4192894.17

« 4 : X=403608.09 Y=4192866.63

« 5 : X=403607.96 Y=4192837.90

« 6 : X=403614.11 Y=4192810.68

« 7 : X=403592.80 Y=4192813.40

« 8 : X=403560.00 Y=4192833.70

« 9 : X=403519.20 Y=4192836.00

« 10 : X=403510.50 Y=4192843.60

« 11 : X=403490.73 Y=4192840.44

« 12 : X=403453.70 Y=4192849.50

« 13 : X=403443.79 Y=4192822.93

« 14 : X=403468.50 Y=4192779.40

« 15 : X=403489.40 Y=4192776.40

« 16 : X=403515.80 Y=4192786.30

« 17 : X=403524.60 Y=4192738.20

« 18 : X=403547.50 Y=4192736.00

« 19 : X=403584.75 Y=4192745.00

« 20 : X=403601.00 Y=4192736.70

« 21 : X=403570.80 Y=4192720.70

« 22 : X=403596.40 Y=4192693.70

« 23 : X=403589.65 Y=4192677.05

« 24 : X=403598.60 Y=4192663.00

« 25 : X=403566.63 Y=4192623.00

« 26 : X=403582.70 Y=4192579.80

« 27 : X=403640.46 Y=4192554.32

« 28 : X=403712.43 Y=4192518.64

« 29 : X=403757.20 Y=4192540.90

« 30 : X=403740.79 Y=4192568.47

« 31 : X=403735.07 Y=4192559.11

« 32 : X=403726.73 Y=4192566.91

« 33 : X=403715.27 Y=4192565.61

« 34 : X=403709.85 Y=4192575.91

« 35 : X=403715.90 Y=4192584.90

« 36 : X=403703.60 Y=4192601.20

« 37 : X=403696.40 Y=4192613.00

« 38 : X=403688.80 Y=4192621.50

« 39 : X=403677.50 Y=4192632.20

« 40 : X=403667.00 Y=4192647.60

« 41 : X=403685.50 Y=4192681.60

« 42 : X=403642.10 Y=4192674.60

« 43 : X=403641.90 Y=4192698.60

« 44 : X=403677.89 Y=4192697.92

« 45 : X=403671.56 Y=4192714.90

« 46 : X=403657.43 Y=4192735.00

« 47 : X=403633.46 Y=4192759.49

«	48	: X=403629.63	Y=4192776.90
«	49	: X=403629.99	Y=4192798.14
«	50	: X=403627.80	Y=4192843.10
«	51	: X=403632.10	Y=4192877.80
«	52	: X=403641.26	Y=4192889.04
«	53	: X=403682.08	Y=4192882.42
«	54	: X=403690.48	Y=4192890.07
«	55	: X=403672.75	Y=4192912.26
«	56	: X=403685.14	Y=4192932.23
«	57	: X=403679.89	Y=4192952.45
«	58	: X=403667.94	Y=4192959.72
«	59	: X=403666.68	Y=4192963.70
«	60	: X=403651.90	Y=4192942.20
«	61	: X=403636.50	Y=4192942.70

και συνορεύει:

ΒΟΡΕΙΑ: Με μη δασική έκταση.

ΝΟΤΙΑ: Με δάσος.

ΑΝΑΤΟΛΙΚΑ: Με μη δασική έκταση.

ΔΥΤΙΚΑ: Με δάσος και μη δασική έκταση

όπου σύνταξε η Δασολόγος του Δασαρχείου Κορίνθου Βασιλική Κουλού και θεώρησε ο Δασάρχης, με σκοπό την επανεγκατάσταση με φυσική ή τεχνητή αναγέννηση της δασικής βλάστησης που καταστράφηκε από την πυρκαγιά.

Κατά της παρούσας απόφασης, σύμφωνα με τις διατάξεις της παρ. 1 άρθρου 47 του Ν. 3900/2010, όπως τροποποίησε το άρθρο 1 του Ν. 702/1977, επιτρέπεται προσφυγή από οποιονδήποτε έχει έννομο συμφέρον, ενώπιον του (αρμοδίου) τριμελούς Διοικητικού Εφετείου, εντός εξήντα ημερών από την επομένη της δημοσίευσής ή κοινοποίησής αυτής.

Η απόφαση αυτή να δημοσιευθεί στην Εφημερίδα της Κυβερνήσεως.

Πάτρα, 12 Δεκεμβρίου 2012

Ο Γενικός Γραμματέας  
Αποκεντρωμένης Διοίκησης  
ΕΜΜΑΝΟΥΗΛ ΑΓΓΕΛΑΚΑΣ

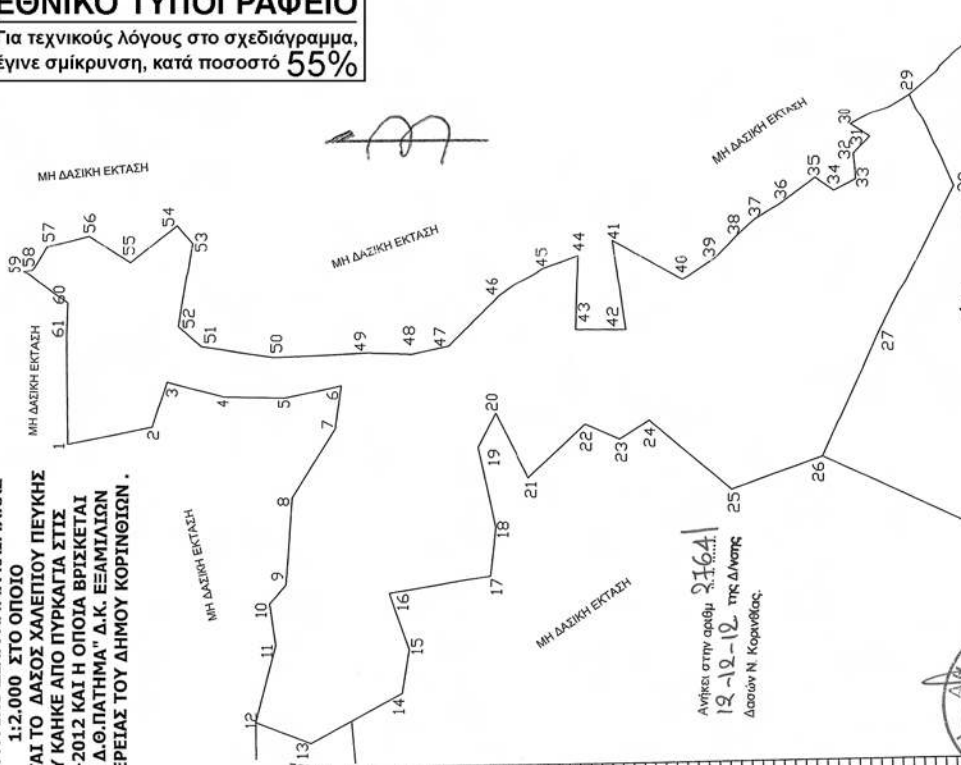



**ΕΘΝΙΚΟ ΤΥΠΟΓΡΑΦΕΙΟ**  
 Για τεχνικούς λόγους στο σχεδιάγραμμα,  
 έγινε σμίκρυνση, κατά ποσοστό **55%**

Ανήκει στο αριθμ. 21832/9-10-2012..... έγγραφο του Δασαρχείου Κορινθίου

**ΤΟΠΟΓΡΑΦΙΚΟ ΔΙΑΓΡΑΜΜΑ ΚΛΙΜΑΚΑΣ 1:2.000 ΣΤΟ ΟΠΟΙΟ ΦΑΙΝΕΤΑΙ ΤΟ ΔΑΣΟΣ ΧΑΛΕΠΠΟΥ ΠΕΥΚΗΣ ΠΟΥ ΚΑΝΕΙ ΑΠΟ ΠΥΡΚΑΓΙΑ ΣΤΙΣ 28-7-2012 ΚΑΙ Η ΟΠΟΙΑ ΒΡΙΣΚΕΤΑΙ ΣΤΗΝ Δ.Θ.ΠΑΤΗΜΑ" Δ.Κ. ΕΞΑΜΛΙΩΝ ΠΕΡΙΦΕΡΕΙΑΣ ΤΟΥ ΔΗΜΟΥ ΚΟΡΙΝΘΙΩΝ .**

**ΑΠΟΣΠΑΣΜΑ ΕΚ ΤΟΥ 400\_191 ΟΡΘΟΦΩΤΟΧΑΡΤΗ (Φωτογραμμετρικό υπόβαθρο από ορθοαναγωγή α/φ έτους 1996-97) ΚΛΙΜΑΚΑ 1:5.000**



ΕΠΙΣΤΑΣΗ	Χ	Υ	ΜΕΣΟΤΕ
1	405792,508	413201,323	5145
2	405814,509	413201,323	5145
3	405814,509	413201,323	5145
4	405814,509	413201,323	5145
5	405814,509	413201,323	5145
6	405814,509	413201,323	5145
7	405814,509	413201,323	5145
8	405814,509	413201,323	5145
9	405814,509	413201,323	5145
10	405814,509	413201,323	5145
11	405814,509	413201,323	5145
12	405814,509	413201,323	5145
13	405814,509	413201,323	5145
14	405814,509	413201,323	5145
15	405814,509	413201,323	5145
16	405814,509	413201,323	5145
17	405814,509	413201,323	5145
18	405814,509	413201,323	5145
19	405814,509	413201,323	5145
20	405814,509	413201,323	5145
21	405814,509	413201,323	5145
22	405814,509	413201,323	5145
23	405814,509	413201,323	5145
24	405814,509	413201,323	5145
25	405814,509	413201,323	5145
26	405814,509	413201,323	5145
27	405814,509	413201,323	5145
28	405814,509	413201,323	5145
29	405814,509	413201,323	5145
30	405814,509	413201,323	5145
31	405814,509	413201,323	5145
32	405814,509	413201,323	5145
33	405814,509	413201,323	5145
34	405814,509	413201,323	5145
35	405814,509	413201,323	5145
36	405814,509	413201,323	5145
37	405814,509	413201,323	5145
38	405814,509	413201,323	5145
39	405814,509	413201,323	5145
40	405814,509	413201,323	5145
41	405814,509	413201,323	5145
42	405814,509	413201,323	5145
43	405814,509	413201,323	5145
44	405814,509	413201,323	5145
45	405814,509	413201,323	5145
46	405814,509	413201,323	5145
47	405814,509	413201,323	5145
48	405814,509	413201,323	5145
49	405814,509	413201,323	5145
50	405814,509	413201,323	5145
51	405814,509	413201,323	5145
52	405814,509	413201,323	5145
53	405814,509	413201,323	5145
54	405814,509	413201,323	5145
55	405814,509	413201,323	5145
56	405814,509	413201,323	5145
57	405814,509	413201,323	5145
58	405814,509	413201,323	5145
59	405814,509	413201,323	5145

Ανήκει στην οδομ. 21641/12-12-12 της Δ/νσης Δασών Ν. Κορινθίας.

Κορινθός 9/10/2012  
 Η ΣΥΛΛΕΓΤΡΙΑ  
 ΒΑΡΔ. ΚΟΥΚΟΥ  
 Δασολόγος

Κορινθός 9/10/2012  
 Ο ΔΑΣΑΡΧΗΣ  
 Π. Μπουλίκης  
 Δασολόγος

Κορινθός 12/11/2012  
 Ο Δ/ΝΤΗΣ ΔΑΣΩΝ  
 ΠΑΥΛΟΣ ΚΑΛΑΜΑΚΙΔΗΣ  
 Δασολόγος

Κορινθός 12/11/2012  
 Ο Δ/Τ. Α.Δ.Π.Δ.Ε.Σ.Ν.  
 ΠΑΥΛΟΣ ΚΑΛΑΜΑΚΙΔΗΣ  
 Δασολόγος

Αριθ. 2799

(3)

Κήρυξη έκτασης ως αναδασωτέας εμβαδού 217,45 τετρ. μέτρων, στη θέση «Χούντα Κυριακή» Δημοτικής Κοινότητας Αγίων Θεοδώρων του Δήμου Λουτρακίου - Αγίων Θεοδώρων Περιφερειακής Ενότητας Κορινθίας, λόγω εκχέρσωσης.

Ο ΓΕΝΙΚΟΣ ΓΡΑΜΜΑΤΕΑΣ  
ΑΠΟΚΕΝΤΡΩΜΕΝΗΣ ΔΙΟΙΚΗΣΗΣ ΠΕΛΟΠΟΝΝΗΣΟΥ -  
ΔΥΤΙΚΗΣ ΕΛΛΑΔΑΣ ΚΑΙ ΙΟΝΙΟΥ

Έχοντας υπόψη:

1. Τις διατάξεις:

α) Του Ν. 2503/1997 «Διοίκηση, οργάνωση, στελέχωση της Περιφέρειας, ρύθμιση θεμάτων για την Τοπική Αυτοδιοίκηση και άλλες διατάξεις».

β) Του Ν. 3200/1955 «Περί διοικητικής αποκέντρωσης» όπως τροποποιήθηκε και συμπληρώθηκε με το Ν.Δ. 532/1970 και μεταγενέστερες διατάξεις.

γ) Του Ν. 3852/2010 (Φ.Ε.Κ. 87/7-6-2010 τ.Α') «Νέα αρχιτεκτονική της Αυτοδιοίκησης και της Αποκεντρωμένης Διοίκησης - Πρόγραμμα Καλλικράτης».

δ) Του Π.Δ. 139/2010 (Φ.Ε.Κ. 232/27-12-2010 τ.Α') «Οργανισμός της Αποκεντρωμένης Διοίκησης Πελοποννήσου - Δυτικής Ελλάδας και Ιονίου».

2. Την υπ' αριθ. 40/29-12-2010 (Φ.Ε.Κ. 247/31-12-2010 τ.Α') Πράξη του Υπουργικού Συμβουλίου περί παύσης εκ του Νόμου των Γενικών Γραμματέων των Περιφερειών και διορισμού Γενικών Γραμματέων στις Αποκεντρωμένες Διοικήσεις του Κράτους.

3. Την υπ' αριθ. 26/6-8-2012 (Φ.Ε.Κ. 155/6-8-2012 τ.Α') Πράξη του Υπουργικού Συμβουλίου περί αποδοχής παραιτήσεων Γενικών Γραμματέων των Αποκεντρωμένων Διοικήσεων του Κράτους, απαλλαγής από τα καθήκοντα τους και διορισμού νέων Γενικών Γραμματέων στις Αποκεντρωμένες Διοικήσεις του Κράτους.

4. Τις Διαταγές του Υπουργείου Γεωργίας: α) 160417/1180/8-7-1980, β) 182447/3049/24-8-1980.

5. Τις διατάξεις:

α) Της παρ. 1 άρθρου 24 και της παρ. 3 άρθρου 117 του Συντάγματος της χώρας μας.

β) Του Ν. 998/1979 «Περί προστασίας των δασών και των δασικών εν γένει εκτάσεων της χώρας» και συγκεκριμένα των άρθρων 38 παρ. 1 και 41 παρ. 3, σε συνδυασμό με την παρ. 1 άρθρου 3 του ιδίου Νόμου, όπως έχει τροποποιηθεί και ισχύει σήμερα.

6. Τις υπ' αριθ. 204262/4545/23-11-2010 "Οδηγίες εφαρμογής των παραγράφων 1 και 2 άρθρου 3 του Νόμου 998/1979, όπως ισχύει", από τη Δ/νση Προστασίας Δασών και Φυσικού Περιβάλλοντος του Υπουργείου Περιβάλλοντος, Ενέργειας και Κλιματικής Αλλαγής.

7. Την υπ' αριθ. 6752/17-10-2012 Πρόταση του Δασαρχείου Κορίνθου μετά την από 2-8-2011 Έκθεση Αυτοψίας - Φωτοερμηνείας της Δασολόγου Δασαρχείου Κορίνθου Βασιλικής Ρίσκα, σύμφωνα με την οποία η

αναφερόμενη στο θέμα έκταση εμβαδού 217,45 τετρ. μέτρων, όπως αυτή αποτυπώνεται με τα στοιχεία Α, Β, Γ, Δ, Α στο από 27-7-2011 συνημμένο Τοπογραφικό Διάγραμμα κλίμακας 1:300, ενώ καλυπτόταν από αυτοφυή θαμνώδη, ξυλώδη δασική βλάστηση με συγκόμωση περίπου ογδόντα εκατοστά (0,80), εκχερσώθηκε παράνομα και χωρίς την άδεια της αρμόδιας Δασικής αρχής, μετά το έτος 1972, από την Σ. Γκαβοπούλου, καταλήφθηκε δε και κατασκευάστηκε εντός αυτής αυθαίρετο κτίσμα από τους Ηλία Ρόδιο και Ιωάννη Ρόδιο και συνεπώς επιβάλλεται η κήρυξή της ως αναδασωτέας, αποφασίζουμε:

Κηρύσσουμε αναδασωτέα τη Δημοτική έκταση εμβαδού 217,45 τετρ. μέτρων, στη θέση "Χούντα Κυριακή" Δημοτικής Κοινότητας Αγίων Θεοδώρων του Δήμου Λουτρακίου - Αγίων Θεοδώρων Περιφερειακής Ενότητας Κορινθίας, η οποία αποτελεί "δάσος" σύμφωνα με την παρ. 1 άρθρου 3 του Ν. 998/1979 όπως τροποποιήθηκε και ισχύει σήμερα, αποτυπώνεται με τα στοιχεία Α, Β, Γ, Δ, Α στο από 27-7-2011 συνημμένο Τοπογραφικό Διάγραμμα κλίμακας 1:300, εντοπίζεται επί αυτού σε απόσπασμα του υπ' αριθ. 420 197 Ορθοφωτοχάρτη - έτους 2007, με κλίμακα 1:2.000, οριοθετείται με τη χρήση συντεταγμένων στο Ε. Γ. Σ.Α. '87 ως εξής:

Σημείο Α : X=422375.3915 Y=4197768.1758

« Β : X=422380.6398 Y=4197789.2316

« Γ : X=422398.7185 Y=4197785.8079

« Δ : X=422398.2149 Y=4197783.8724

και συνορεύει:

ΒΟΡΕΙΑ: Με εκχερσωμένο δάσος

ΝΟΤΙΑ: Με μη δασική έκταση

ΑΝΑΤΟΛΙΚΑ: Με μη δασική έκταση

ΔΥΤΙΚΑ: Με εκχερσωμένο δάσος (δρομίσκο)

όπου σύνταξε η Δασολόγος του Δασαρχείου Κορίνθου Βασιλική Ρίσκα και θεώρησε ο Δασάρχης, με σκοπό την επανεγκατάσταση με φυσική ή τεχνητή αναγέννηση της δασικής βλάστησης που καταστράφηκε από την εκχέρσωση.

Κατά της παρούσας απόφασης, σύμφωνα με τις διατάξεις της παρ. 1 άρθρου 47 του Ν. 3900/2010, όπως τροποποίησε το άρθρο 1 του Ν. 702/1977, επιτρέπεται προσφυγή από οποιονδήποτε έχει έννομο συμφέρον, ενώπιον του (αρμοδίου) τριμελούς Διοικητικού Εφετείου, εντός εξήντα ημερών από την επομένη της δημοσίευσής ή κοινοποίησής αυτής. .

Η απόφαση αυτή να δημοσιευθεί στην Εφημερίδα της Κυβερνήσεως.

Πάτρα, 12 Δεκεμβρίου 2012

Ο Γενικός Γραμματέας  
Αποκεντρωμένης Διοίκησης  
ΕΜΜΑΝΟΥΗΛ ΑΓΓΕΛΑΚΑΣ



Ανήκει στο αριθμ. 6452/11.6.2007 έγγραφο του Δασαρχείου Κορίνθου

ΑΠΟΣΠΑΣΜΑ ΟΡΘΟΦΩΤΟΧΑΡΤΗ 2007  
No 420-197 ΚΛΙΜΑΚΑΣ 1:2.000



ΠΙΝΑΚΑΣ ΜΗΚΟΥΣ ΠΛΕΥΡΩΝ

ΤΣΙΜΕΝΤΕΝΙΑΣ ΒΑΣΗΣ

αβ= 11,00 μέτρα >>  
βγ= 6,00 >>  
γδ= 4,30 >>  
δε= 0,98 >>  
εζ= 9,70 >>  
ζα= 0,27 >>

ΠΙΝΑΚΑΣ ΣΥΝΤΕΤΑΓΜΕΝΩΝ

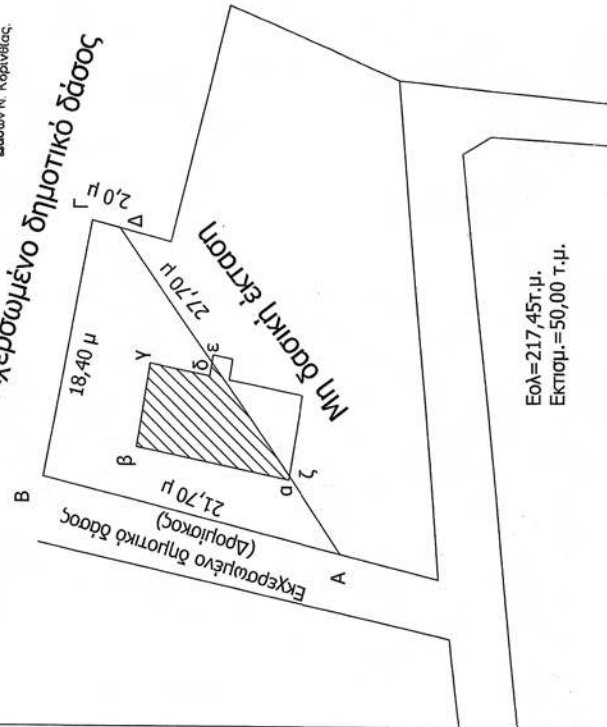
ΣΕ ΣΥΣΤΗΜΑ ΕΓΣΑ 87

A X=422375.3915 Y=4197768.1758  
B X=422380.6398 Y=4197789.2316  
Γ X=422398.7185 Y=4197785.8079  
Δ X=422398.2149 Y=4197783.8724

ΤΟΠΟΓΡΑΦΙΚΟ ΔΙΑΓΡΑΜΜΑ ΚΛΙΜΑΚΑΣ 1:300 ΣΤΟ ΟΠΟΙΟ  
ΦΑΙΝΕΤΑΙ ΤΟ ΤΜΗΜΑ ΔΗΜΟΤΙΚΟΥ ΔΑΣΟΥΣ ΠΟΥ ΚΑΤΑΛΗΦ-  
ΘΗΚΕ ΚΑΙ ΚΑΤΑΣΚΕΥΑΣΤΗΚΕ ΑΥΘΑΙΡΕΤΟ  
ΚΤΙΣΜΑ ΑΠΟ ΤΟΥΣ ΗΛΙΑ ΚΑΙ ΙΩΑΝΝΗ ΡΟΔΙΟ  
ΣΤΗΝ ΘΕΣΗ <<ΧΟΥΝΤΑ ΚΥΡΙΑΚΗ>> ΑΓΙΩΝ ΘΕΟΔΩΡΩΝ.

Ανήκει στην αριθμ. 2199/19-12-12 της Δ/νσης  
Δασών Ν. Κορίνθου.

Εκχερωμένο δημοτικό δάσος  
Μη δοτική έκταση



Εολ=217,45τ.μ.  
Εκπσμ.=50,00 τ.μ.

ΕΘΝΙΚΟ ΤΥΠΟΓΡΑΦΕΙΟ

Για τεχνικούς λόγους στο σχεδιάγραμμα,  
έγινε σμίκρυνση, κατά ποσοστό 56%

