Signature Not Verified
Digitally signed by Theodoros Moumouris
Date: 2013.04.08 10:39:41 EEST
Reason: Signed PDF (embedded)
Location: Athens, Ethniko Typografio

ΕΦΗΜΕΡΙΣ ΤΗΣ ΚΥΒΕΡΝΗΣΕΩΣ

ΤΗΣ ΕΛΛΗΝΙΚΗΣ ΔΗΜΟΚΡΑΤΙΑΣ

ΤΕΥΧΟΣ ΤΕΤΑΡΤΟ **Αρ. Φύλλου 170**

4 Απριλίου 2013

ΠΕΡΙΕΧΟΜΕΝΑ

ΑΠΟΦΑΣΕΙΣ

Κήρυξη ως αναδασωτέας έκτασης η οποία βρίσκεται στη θέση «Στήνια Βλαμαρής» Δημοτικής Ενότητας Βαθέος Δήμου Σάμου 1

Κύρωση Δασικών Χαρτών των Τοπικών Κοινοτήτων Ολυμπιάδας και Περδίκα της Δημοτικής Ενότητας Πτολεμαΐδας και της Τοπικής Κοινότητας Αγίου Χριστοφόρου της Δημοτικής Ενότητας Αγίας Παρασκευής, του Δήμου Εορδαίας της Περιφερειακής Ενότητας Κοζάνης (άρθρο 17 Ν. 3889/2010). 2

ΑΠΟΦΑΣΕΙΣ

Αριθμ. οικ. 7402/281 (1)

Κήρυξη ως αναδασωτέας έκτασης η οποία βρίσκεται στη θέση «Στήνια Βλαμαρής» Δημοτικής Ενότητας Βαθέος Δήμου Σάμου.

Η ΓΕΝΙΚΗ ΓΡΑΜΜΑΤΕΑΣ ΑΠΟΚΕΝΤΡΩΜΕΝΗΣ ΔΙΟΙΚΗΣΗΣ ΑΙΓΑΙΟΥ

Έχοντας υπόψη:

1. Τις διατάξεις του άρθρου 6 του Ν. 3200/1955 περί διοικητικής αποκέντρωσης, όπως τροποποιήθηκε και συμπληρώθηκε μεταγενέστερα με το Ν.Δ. 532/1970.

2. Τις διατάξεις του Π.Δ. 143/2010 «Οργανισμός Αποκεντρωμένης Διοίκησης Αιγαίου» (ΦΕΚ Α΄ 236/27-12-2010)

3. Τις διατάξεις του άρθρου 24 παρ. 1 και του άρθρου 117 παράγραφος 3 του Συντάγματος της Χώρας.

4. Τις διατάξεις του Ν. 998/79 «περί προστασίας των δασών και των δασικών εν γένει εκτάσεων της Χώρας» και ειδικότερα το άρθρο 41 παράγραφοι 1 και 3, το άρθρο 37, το άρθρο 38 παράγραφος 1 και το άρθρο 47 παράγραφος 4.

5. Τον Ν. 3208/2003 καθώς και τον Ν. 3818/2010.

6. Τις υπ' αριθμ. 160417/1180/8-7-1980, 182447/3049/24-9-1980, 141823/24-2-1983 εγκύκλιες διαταγές του Υπουργείου Γεωργίας.

7. Τις διατάξεις του άρθρου 120 του Ν. 1892/1990.

8. Την υπ' αριθμ. 1550/17-03-2011 απόφαση του Γενικού Γραμματέα Αποκεντρωμένης Διοίκησης Αιγαίου (ΑΔΑ: 4ΑΗ00Ρ1Ι-1) ΦΕΚ 484 Β΄/29-03-2011.

9. Την Δ.Υ./05-02-2013 εισήγηση της δασολόγου της Διεύθυνσης Δασών Σάμου Ελένης Καραπατσούδη για κήρυξη αναδασωτέας έκτασης.

10. Τη σύμφωνη γνώμη της Διεύθυνσης Δασών Ν. Σάμου, κηρύσσουμε:

Ως αναδασωτέα με σκοπό την αποκατάσταση της δασικής βλάστησης και τη διατήρηση του δασικού χαρακτήρα της καταστραφείσας από εκχέρσωση δάσους, αείφυλλων πλατύφυλλων, συνολικού εμβαδού χιλίων εκατόν ογδόντα τεσσάρων και μισού τετραγωνικών μέτρων (1.184,5 τ.μ.) με στοιχεία «Α,Β,Γ,Δ,Ε,Ζ,Α» η οποία βρίσκεται στη θέση «Στήνια Βλαμαρής» Δημοτικής Ενότητας Βαθέος Δήμου Σάμου. Η καταστραφείσα έκταση φαίνεται στο συνημμένο απόσπασμα χάρτου Γ.Υ.Σ. κλίμακας 1:50.000 καθώς και στο συνημμένο τοπογραφικό διάγραμμα κλίμακας 1:2.000 της δασολόγου Ελένης Καραπατσούδη, το οποίο θεωρήθηκε, επισυνάπτεται και συνοδεύει την απόφαση αυτή και έχει όρια:

ΒΟΡΕΙΑ: Δασική βλάστηση, καλλιέργειες
ΝΟΤΙΑ: Δασική βλάστηση, δρόμος
ΑΝΑΤΟΛΙΚΑ: Δρόμος
ΔΥΤΙΚΑ: Καλλιέργειες

Η απόφαση αυτή να δημοσιευθεί στην Εφημερίδα της Κυβερνήσεως.

Σάμος, 11 Φεβρουαρίου 2013

Με εντολή Γενικής Γραμματέως
Αποκεντρωμένης Διοίκησης
Ο Γενικός Διευθυντής
ΝΙΚΟΣ ΘΕΟΔΩΡΙΔΗΣ

ΑΠΟΚΕΝΤΡΩΜΕΝΗ ΔΙΟΙΚΗΣΗ ΑΙΓΑΙΟΥ
ΓΕΝΙΚΗ ΔΙΕΥΘΥΝΣΗ ΔΑΣΩΝ &
ΑΓΡΟΤΙΚΩΝ ΥΠΟΘΕΣΕΩΝ
ΔΙΕΥΘΥΝΣΗ ΔΑΣΩΝ Ν. ΣΑΜΟΥ

ΤΟΠΟΓΡΑΦΙΚΟ ΔΙΑΓΡΑΜΜΑ
αναδασωτέας έκτασης με στοιχεία «Α,Β,Γ,Δ,Ε,Ζ,Α» εμβαδού 1.184,5 τ.μ. η οποία καταστράφηκε από εκχέρσωση στη θέση «Στήνια Βλαμαρής» της Δημοτικής Ενότητας Βαθέος Δήμου Σάμου.

Απόσπασμα χάρτη
Κλίμακα 1: 50.000
Θέση έκτασης -

Κλίμακα 1:2.000
Ε.Γ.Σ.Α. '87

ΕΘΝΙΚΟ ΤΥΠΟΓΡΑΦΕΙΟ
Για τεχνικούς λόγους στο σχεδιάγραμμα, έγινε σμίκρυνση, κατά ποσοστό 82%

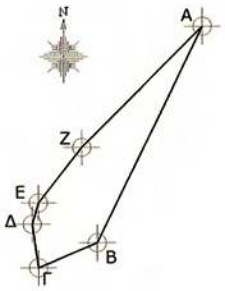

ΣΥΝΤΕΤΑΓΜΕΝΕΣ ΣΤΟ Ε.Γ.Σ.Α. '87		
Α/Α	Ε	Ν
Α	763438	4182049
Β	763404	4181979
Γ	763385	4181971
Δ	763383	4181985
Ε	763385	4181992
Ζ	763399	4182010

ΕΓΚΡΙΘΗΚΕ
Σάμος 11-02-2013
ΜΕ ΕΝΤΟΛΗ Γ.Γ.Α.Δ.Α.
Ο ΓΕΝΙΚΟΣ ΔΙΕΥΘΥΝΤΗΣ

ΝΙΚΟΣ ΘΕΟΔΩΡΙΔΗΣ
ΔΑΣΟΛΟΓΟΣ

ΘΕΩΡΗΘΗΚΕ
Σάμος 05-02-2013
Η ΠΡΟΪΣΤΑΜΕΝΗ
ΤΗΣ Δ/ΝΣΗΣ ΔΑΣΩΝ Ν. ΣΑΜΟΥ

ΖΩΗ Α. ΚΙΝΙΑΖΟΠΟΥΛΟΥ
ΔΑΣΟΛΟΓΟΣ

Σάμος 05-02-2013
Η Συντάκτρια

ΕΛΕΝΗ ΚΑΡΑΠΑΤΣΟΥΔΗ
ΔΑΣΟΛΟΓΟΣ

Αριθμ. 12358/467 (2)

Κύρωση Δασικών Χαρτών των Τοπικών Κοινοτήτων Ολυμπιάδας και Περδίκα της Δημοτικής Ενότητας Πτολεμαΐδας και της Τοπικής Κοινότητας Αγίου Χριστοφόρου της Δημοτικής Ενότητας Αγίας Παρασκευής, του Δήμου Εορδαίας της Περιφερειακής Ενότητας Κοζάνης (άρθρο 17 Ν. 3889/2010).

Ο ΓΕΝΙΚΟΣ ΓΡΑΜΜΑΤΕΑΣ ΑΠΟΚΕΝΤΡΩΜΕΝΗΣ ΔΙΟΙΚΗΣΗΣ ΗΠΕΙΡΟΥ - ΔΥΤΙΚΗΣ ΜΑΚΕΔΟΝΙΑΣ

Έχοντας υπόψη:

1. Τις διατάξεις των άρθρων 13 έως 26, Ν. 3889/2010 (Φ.Ε.Κ. 182Α΄) «Χρηματοδότηση Περιβαλλοντικών Παρεμβάσεων, Πράσινο Ταμείο, Κύρωση Δασικών Χαρτών και άλλες διατάξεις», όπως τροποποιήθηκαν με το άρθρο 55 του Ν. 4030/2011 (Φ.Ε.Κ. 249Α΄) «Νέος τρόπος έκδοσης αδειών δόμησης, ελέγχου κατασκευών και λοιπές διατάξεις».

2. Τις διατάξεις του άρθρου 28 του Ν. 2664/1998 «Εθνικό Κτηματολόγιο και άλλες διατάξεις» (Φ.Ε.Κ. 275Α΄).

3. Τις διατάξεις των άρθρων 5 και 8 του Ν. 3208/2003 (Φ.Ε.Κ. 303Α΄) «Προστασία των δασικών οικοσυστημάτων, κατάρτιση δασολογίου, ρύθμιση εμπραγμάτων δικαιωμάτων επί δασών και δασικών εν γένει εκτάσεων και άλλες διατάξεις».

4. Τις διατάξεις του Ν. 3818/2010 (Φ.Ε.Κ. 17Α΄), «Προστασία Δασών και Δασικών εκτάσεων του Ν. Αττικής, σύσταση Ειδικής Γραμματείας Επιθεώρησης Περιβάλλοντος και λοιπές διατάξεις».

5. Την 199284/707/14.12.2010 (Φ.Ε.Κ. 2159 Β΄/31-12-2010) απόφαση Υπουργού Π.Ε.Κ.Α. με την οποία καθορίστηκαν θέματα σχετικά με τις περιπτώσεις της παραγράφου 1 του άρθρου 21 του Ν. 3889/2010, όπως αυτή τροποποιήθηκε με την 115464/154/17-3-2011 (Φ.Ε.Κ. 525 Β'/5-4-2011) απόφαση του Υφυπουργού Π.Ε.Κ.Α. αντίστοιχη.

6. Το υπ' αριθμ. 127043/120/20-2-2013 έγγραφο - διαταγή της Διεύθυνσης Δασικών Χαρτών του Υπουργείου Περιβάλλοντος, Ενέργειας και Κλιματικής Αλλαγής.

7. Το Ν.3861/2010 «Ενίσχυση της διαφάνειας με την υποχρεωτική ανάρτηση νόμων και πράξεων των κυβερνητικών, διοικητικών και αυτοδιοικητικών οργάνων στο διαδίκτυο «Πρόγραμμα Διαύγεια» και άλλες διατάξεις» (ΦΕΚ 112/Α/13-7-2010).

8. Το περιεχόμενο των Δασικών Χαρτών των Τοπικών Κοινοτήτων Ολυμπιάδας και Περδίκα της Δημοτικής Ενότητας Πτολεμαΐδας και, της Τοπικής Κοινότητας Αγίου Χριστοφόρου της Δημοτικής Ενότητας Αγίας Παρασκευής, του Δήμου Εορδαίας της Περιφερειακής Ενότητας Κοζάνης, που καταρτίστηκε και αναρτήθηκε σύμφωνα με τις ως άνω διατάξεις και θεωρήθηκε με την αριθμ. 9181/360/13-3-2013 (ΑΔΑ: ΒΕΔ20Ρ1Γ-8ΜΧ) Απόφαση της Διεύθυνσης Δασών Κοζάνης, σε εφαρμογή του άρθρου 17 παρ. 2 Ν. 3889/2010 (Φ.Ε.Κ. 182Α΄), κυρώνουμε:

Τους Δασικούς Χάρτες των Τοπικών Κοινοτήτων Ολυμπιάδας και Περδίκα της Δημοτικής Ενότητας Πτολεμαΐδας και, της Τοπικής Κοινότητας Αγίου Χριστοφόρου της Δημοτικής Ενότητας Αγίας Παρασκευής, του Δήμου Εορδαίας της Περιφερειακής Ενότητας Κοζάνης, στο σύνολο τους, όπως απεικονίζονται με πράσινο περίγραμμα και πράσινη διαγράμμιση στα συνημμένα διαγράμματα, καθώς και τους πίνακες (βάσεις δεδομένων) που τα συνοδεύουν και αποτελούν αναπόσπαστο τμήμα του παρόντος.

Από τις εκτάσεις που απεικονίζονται σε αυτούς:

α. Ως δάση και δασικές είτε κατά την παλαιότερη είτε κατά την πρόσφατη αεροφωτογράφιση, εξαιρούνται αυτές που έχουν ενταχθεί σε εγκεκριμένο ρυμοτομικό σχέδιο, εκτός αν αφορούν άλση ή πάρκα και

β. Ως δάση και δασικές στην παλαιότερη αεροφωτογράφιση, εξαιρούνται αυτές που παραχωρήθηκαν για αποκατάσταση ακτημόνων γεωργών (κληροτεμάχια).

Από την ημερομηνία δημοσίευσης της παρούσας οι ανωτέρω Δασικοί Χάρτες καθίστανται οριστικοί.

Οι οριστικοί Δασικοί Χάρτες τηρούνται από το Τμήμα Δασικών Χαρτογραφήσεων της Διεύθυνσης Δασών Κοζάνης.

Η απόφαση αυτή να δημοσιευθεί στην Εφημερίδα της Κυβερνήσεως.

Ιωάννινα, 20 Μαρτίου 2013

Ο Γενικός Γραμματέας
Αποκεντρωμένης Διοίκησης

ΗΛΙΑΣ ΘΕΟΔΩΡΙΔΗΣ

ΥΠΟΥΡΓΕΙΟ ΠΕΡΙΒΑΛΛΟΝΤΟΣ, ΕΝΕΡΓΕΙΑΣ & ΚΛΙΜΑΤΙΚΗΣ ΑΛΛΑΓΗΣ
ΚΤΗΜΑΤΟΛΟΓΙΟ Α.Ε.

ΑΠΟΚΕΝΤΡΩΜΕΝΗ ΔΙΟΙΚΗΣΗ ΗΠΕΙΡΟΥ - ΔΥΤΙΚΗΣ ΜΑΚΕΔΟΝΙΑΣ
ΓΕΝΙΚΗ ΔΙΕΥΘΥΝΣΗ ΔΑΣΩΝ ΚΑΙ ΑΓΡΟΤΙΚΩΝ ΥΠΟΘΕΣΕΩΝ
ΔΙΕΥΘΥΝΣΗ ΔΑΣΩΝ ΚΟΖΑΝΗΣ
ΠΕΡΙΦΕΡΕΙΑΚΗ ΕΝΟΤΗΤΑ (πρώην ΝΟΜΟΣ) ΚΟΖΑΝΗΣ
ΔΗΜΟΤΙΚΗ ΕΝΟΤΗΤΑ ΠΤΟΛΕΜΑΪΔΑΣ
ΤΟΠΙΚΗ ΚΟΙΝΟΤΗΤΑ ΟΛΥΜΠΙΑΔΑΣ - ΔΗΜΟΥ ΕΟΡΔΑΙΑΣ

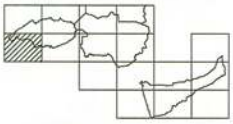

ΔΑΣΙΚΟΣ ΧΑΡΤΗΣ

ΚΛΙΜΑΚΑ 1 : 5.000

ΚΩΔΙΚΟΣ ΦΥΛΛΟΥ ΕΘΝΙΚΟΥ ΚΤΗΜΑΤΟΛΟΓΙΟΥ: 02920-44910/5

ΔΙΑΓΡΑΜΜΑ ΣΥΝΘΕΣΗΣ ΦΥΛΛΩΝ

02880-44940/5	02920-44940/5	02960-44940/5
02880-44910/5	02920-44910/5	02960-44910/5
02880-44880/5	02920-44880/5	02960-44880/5

ΗΜΕΡΟΜΗΝΙΑ ΣΥΝΤΑΣΗΣ: 21-9-2012

ΦΩΤΟΛΗΨΙΑ: 2007 - 2009

ΥΠΟΜΝΗΜΑ

ΔΑΕΗ ΚΑΙ ΔΑΣΙΚΕΣ ΕΚΤΑΣΕΙΣ ΣΤΙΣ Α/Φ ΠΑΛΑΙΟΤΕΡΗΣ ΛΗΨΗΣ Ή ΠΡΟΡΦΕΣΤΑΜΕΝΑ ΣΤΟΙΧΕΙΑ
ΔΑΕΗ ΚΑΙ ΔΑΣΙΚΕΣ ΕΚΤΑΣΕΙΣ ΣΤΙΣ Α/Φ ΠΡΟΣΦΑΤΗΣ ΛΗΨΗΣ & ΣΤΙΣ ΑΥΤΟΨΙΕΣ*
ΤΕΛΕΣΙΔΙΚΕΣ ΠΡΑΞΕΙΣ & ΑΠΟΦΑΣΕΙΣ ΧΑΡΑΚΤΗΡΙΣΜΟΥ
ΑΝΑΔΑΣΩΤΕΕΣ Ή ΔΑΣΩΤΕΕΣ ΕΚΤΑΣΕΙΣ
ΑΛΕΗ ΚΑΙ ΠΑΡΚΑ ΕΝΤΟΣ ΣΧΕΔΙΩΝ ΠΟΛΕΩΣ
Όριο Οικοπέδων Ενάσεων
Όριο Εγκεκριμένων Σχεδίων Πόλεων / Οικισμών
Όριο Σχεδίων Πόλεων / Οικισμών που σημειώνει κάμψεις εμφάσης και
των ενός αυτών ενάσεων που κρεμιούνται υς δασικού χαρακτήρα
Όριο Κτηματογραφήσεως τεμαχίου Ν. 248/1976
Κυκλικής Ενάσεως
Όριο Κυκλικών Ενάσεων
Λωρ Θάλασσας / Λίμνης / Λιμνοθάλασσας
Όριο Δημοτικής / Τοπικής Ενότητας
Όριο Περιφερειακής Ενότητας (πρώην Νομός)
Όριο Χρόνιος

ΔΔ ΔΑΕΗ ΚΑΙ ΔΑΣΙΚΕΣ ΕΚΤΑΣΕΙΣ ΣΤΙΣ Α/Φ ΠΑΛΑΙΟΤΕΡΗΣ ΛΗΨΗΣ Ή ΠΡΟΡΦΕΣΤΑΜΕΝΑ ΣΤΟΙΧΕΙΑ
ΔΑΕΗ ΚΑΙ ΔΑΣΙΚΕΣ ΕΚΤΑΣΕΙΣ ΣΤΙΣ Α/Φ ΠΡΟΣΦΑΤΗΣ ΛΗΨΗΣ & ΣΤΙΣ ΑΥΤΟΨΙΕΣ*
ΔΑ ΔΑΕΗ ΚΑΙ ΔΑΣΙΚΕΣ ΕΚΤΑΣΕΙΣ ΣΤΙΣ Α/Φ ΠΑΛΑΙΟΤΕΡΗΣ ΛΗΨΗΣ Ή ΠΡΟΡΦΕΣΤΑΜΕΝΑ ΣΤΟΙΧΕΙΑ
ΑΛΛΗΣ ΜΟΡΦΗΣ / ΚΑΛΥΨΗΣ ΕΚΤΑΣΕΙΣ ΣΤΙΣ Α/Φ ΠΡΟΣΦΑΤΗΣ ΛΗΨΗΣ & ΣΤΙΣ ΑΥΤΟΨΙΕΣ*
ΑΔ ΑΛΛΗΣ ΜΟΡΦΗΣ / ΚΑΛΥΨΗΣ ΕΚΤΑΣΕΙΣ ΣΤΙΣ Α/Φ ΠΑΛΑΙΟΤΕΡΗΣ ΛΗΨΗΣ
ΔΑΕΗ ΚΑΙ ΔΑΣΙΚΕΣ ΕΚΤΑΣΕΙΣ ΣΤΙΣ Α/Φ ΠΡΟΣΦΑΤΗΣ ΛΗΨΗΣ & ΣΤΙΣ ΑΥΤΟΨΙΕΣ*
ΑΑ ΑΛΛΗΣ ΜΟΡΦΗΣ / ΚΑΛΥΨΗΣ ΕΚΤΑΣΕΙΣ ΣΤΙΣ Α/Φ ΠΑΛΑΙΟΤΕΡΗΣ ΛΗΨΗΣ
ΑΛΛΗΣ ΜΟΡΦΗΣ / ΚΑΛΥΨΗΣ ΕΚΤΑΣΕΙΣ ΣΤΙΣ Α/Φ ΠΡΟΣΦΑΤΗΣ ΛΗΨΗΣ & ΣΤΙΣ ΑΥΤΟΨΙΕΣ*
ΠΔ ΤΕΛΕΣΙΔΙΚΕΣ ΠΡΑΞΕΙΣ & ΑΠΟΦΑΣΕΙΣ ΧΑΡΑΚΤΗΡΙΣΜΟΥ - ΔΑΣΙΚΕΣ
ΠΑ ΤΕΛΕΣΙΔΙΚΕΣ ΠΡΑΞΕΙΣ & ΑΠΟΦΑΣΕΙΣ ΧΑΡΑΚΤΗΡΙΣΜΟΥ - ΜΗ ΔΑΣΙΚΕΣ
ΑΝ ΑΝΑΔΑΣΩΤΕΕΣ Ή ΔΑΣΩΤΕΕΣ ΕΚΤΑΣΕΙΣ
ΑΛ ΑΛΕΗ ΚΑΙ ΠΑΡΚΑ ΕΝΤΟΣ ΣΧΕΔΙΩΝ ΠΟΛΕΩΣ

* Η ΣΤΟΥΣ ΚΤΗΜΑΤΙΚΟΥΣ ΧΑΡΤΕΣ ΤΟΥ Ν. 248/1976

ΧΡΟΝΟΛΟΓΙΚΟ ΔΙΑΓΡΑΜΜΑ ΚΑΛΥΨΗΣ ΑΕΡΟΦΩΤΟΓΡΑΦΙΩΝ

Ελληνικό Γεωδαιτικό Σύστημα Αναφοράς 1987 (Ε.Γ.Σ.Α. '87)
Ελληνικές αναφορές GRS 80 (a = 6 378 137 m, 1/f = 298.257222101)
Προβολή: Εγκάρσια Μερκατορική
Κεντρικός Μεσημβρινός λο = 24° 00' 00" με Ko = 0.999600
Τεταγμένη Κεντρικού Μεσημβρινού: +500 000.00 m
Γεωγραφικό Πλάτος Αναφοράς: 0° 00' 00"

ΣΥΝΤΑΞΗ: ΔΙΕΥΘΥΝΣΗ ΔΑΣΩΝ ΚΟΖΑΝΗΣ
ΑΝΑΔΟΧΟΣ: ΥΠΟΡΙΚΗ Ε.Ε. Φ. ΦΑΣΟΥΛΑΣ - Ν. ΜΑΝΤΖΙΟΣ Ε.Ε.

ΕΛΕΓΧΟΣ ΧΑΡΤΩΝ: ΤΜΗΜΑ ΔΑΣΙΚΩΝ ΧΑΡΤΟΓΡΑΦΗΣΕΩΝ ΚΟΖΑΝΗΣ
ΠΡΟΣΤΑΜΕΝΟΣ: Σπυρίδων Μπουσιος, Δασολόγος

ΚΥΡΟΩΗΣΕ
Με την υπ' αριθμ. 12/2012/Φ.Ε. Απόφαση
Ιωάννινα 21-9-2012
Ο ΓΕΝΙΚΟΣ ΓΡΑΜΜΑΤΕΑΣ ΑΠΟΚΕΝΤΡΩΜΕΝΗΣ ΔΙΟΙΚΗΣΗΣ
ΗΠΕΙΡΟΥ - ΔΥΤΙΚΗΣ ΜΑΚΕΔΟΝΙΑΣ



ΕΘΝΙΚΟ ΤΥΠΟΓΡΑΦΕΙΟ
Για τεχνικούς λόγους στο σχεδιάγραμμα, έγινε σμίκρυνση, κατά ποσοστό 31%


ΚΩΔΙΚΟΣ ΦΥΛΛΟΥ ΕΘΝΙΚΟΥ ΚΤΗΜΑΤΟΛΟΓΙΟΥ: 02920-44910/5
ΑΑ00004
ΔΔ00021
ΑΑ00004
ΔΔ00025
ΔΔ00020
ΔΔ00027
ΠΑ00026
02920-44910/5
© ΚΤΗΜΑΤΟΛΟΓΙΟ Α.Ε.
© ΚΤΗΜΑΤΟΛΟΓΙΟ Α.Ε.

ΥΠΟΥΡΓΕΙΟ ΠΕΡΙΒΑΛΛΟΝΤΟΣ, ΕΝΕΡΓΕΙΑΣ & ΚΛΙΜΑΤΙΚΗΣ ΑΛΛΑΓΗΣ
ΚΤΗΜΑΤΟΛΟΓΙΟ Α.Ε.

ΑΠΟΚΕΝΤΡΩΜΕΝΗ ΔΙΟΙΚΗΣΗ ΗΠΕΙΡΟΥ - ΔΥΤΙΚΗΣ ΜΑΚΕΔΟΝΙΑΣ
ΓΕΝΙΚΗ ΔΙΕΥΘΥΝΣΗ ΔΑΣΩΝ ΚΑΙ ΑΓΡΟΤΙΚΩΝ ΥΠΟΘΕΣΕΩΝ
ΔΙΕΥΘΥΝΣΗ ΔΑΣΩΝ ΚΟΖΑΝΗΣ
ΠΕΡΙΦΕΡΕΙΑΚΗ ΕΝΟΤΗΤΑ (πρώην ΝΟΜΟΣ) ΚΟΖΑΝΗΣ
ΔΗΜΟΤΙΚΗ ΕΝΟΤΗΤΑ ΠΤΟΛΕΜΑΪΔΑΣ
ΤΟΠΙΚΗ ΚΟΙΝΟΤΗΤΑ ΟΛΥΜΠΙΑΔΑΣ - ΔΗΜΟΥ ΕΟΡΔΑΙΑΣ

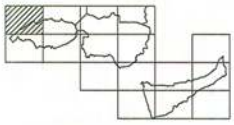

ΔΑΣΙΚΟΣ ΧΑΡΤΗΣ

ΚΛΙΜΑΚΑ 1 : 5.000

ΚΩΔΙΚΟΣ ΦΥΛΛΟΥ ΕΘΝΙΚΟΥ ΚΤΗΜΑΤΟΛΟΓΙΟΥ: 02920-44940/5

ΔΙΑΓΡΑΜΜΑ ΣΥΝΔΕΣΗΣ ΦΥΛΛΩΝ

02880-44970/5	02920-44970/5	02960-44970/5
02880-44940/5	02920-44940/5	02960-44940/5
02880-44910/5	02920-44910/5	02960-44910/5

ΗΜΕΡΟΜΗΝΙΑ ΣΥΝΤΑΣΗΣ: 21-9-2012
ΦΩΤΟΛΗΨΙΑ: 2007 - 2009

ΥΠΟΜΝΗΜΑ

ΔΑΣΗ ΚΑΙ ΔΑΣΙΚΕΣ ΕΚΤΑΣΕΙΣ ΣΤΣ Α/Φ ΠΑΛΑΙΟΤΕΡΗΣ /ΛΗΨΗΣ Ή ΠΡΟΦΘΑΣΑΜΕΝΑ ΣΤΟΙΧΕΙΑ
ΔΑΣΗ ΚΑΙ ΔΑΣΙΚΕΣ ΕΚΤΑΣΕΙΣ ΣΤΣ Α/Φ ΠΡΟΣΦΑΤΗΣ /ΛΗΨΗΣ & ΣΤΣ ΑΥΤΟΨΙΕΣ*
ΤΕΛΕΣΙΔΙΚΕΣ ΠΡΑΞΕΙΣ & ΑΠΟΦΑΣΕΙΣ ΧΑΡΑΚΤΗΡΙΣΜΟΥ
ΑΝΑΔΑΣΟΠΕΕΣ Ή ΔΑΣΟΤΕΕΣ ΕΚΤΑΣΕΙΣ
ΑΛΣΗ ΚΑΙ ΠΑΡΚΑ ΕΝΤΟΣ ΕΚΣΔΩΝ ΠΟΛΕΩΣ
Όρια Επικοινών Εκτάσεων
Όρια Εμπορευμένων Εμβών Πόλεων / Οικισμών
Όρια Σχεδίων Πόλεων / Οικισμών που σημειώνεται ισχύοντες εμφανής κα των εκτός αυτών εκτάσεων που κ.μ.φ.ε.ν.ο.ν.τα ως δασικοί χαρακτήρα
Όρια Κτηματογραφήσεως περιοχής Ν. 248/1976
Κυρωμένες Εκτάσεις
Όρια Κυρωμένων Εκτάσεων
Αυτή θέσεις / Λιμής / Λιμοθέσεις
Όρια Δημοτικής / Τοπικής Ενότητας
Όρια Περιφερειακής Ενότητας (πρώην Νομός)
Όρια Κράτους

ΔΔ ΔΑΣΗ ΚΑΙ ΔΑΣΙΚΕΣ ΕΚΤΑΣΕΙΣ ΣΤΣ Α/Φ ΠΑΛΑΙΟΤΕΡΗΣ /ΛΗΨΗΣ Ή ΠΡΟΦΘΑΣΑΜΕΝΑ ΣΤΟΙΧΕΙΑ
ΔΑΣΗ ΚΑΙ ΔΑΣΙΚΕΣ ΕΚΤΑΣΕΙΣ ΣΤΣ Α/Φ ΠΡΟΣΦΑΤΗΣ /ΛΗΨΗΣ & ΣΤΣ ΑΥΤΟΨΙΕΣ*
ΔΑ ΔΑΣΗ ΚΑΙ ΔΑΣΙΚΕΣ ΕΚΤΑΣΕΙΣ ΣΤΣ Α/Φ ΠΑΛΑΙΟΤΕΡΗΣ /ΛΗΨΗΣ Ή ΠΡΟΦΘΑΣΑΜΕΝΑ ΣΤΟΙΧΕΙΑ
ΑΛΛΗΣ ΜΟΡΦΗΣ / ΚΑΛΥΨΗΣ ΕΚΤΑΣΕΙΣ ΣΤΣ Α/Φ ΠΡΟΣΦΑΤΗΣ /ΛΗΨΗΣ & ΣΤΣ ΑΥΤΟΨΙΕΣ*
ΑΔ ΑΛΛΗΣ ΜΟΡΦΗΣ / ΚΑΛΥΨΗΣ ΕΚΤΑΣΕΙΣ ΣΤΣ Α/Φ ΠΑΛΑΙΟΤΕΡΗΣ /ΛΗΨΗΣ
ΔΑΣΗ ΚΑΙ ΔΑΣΙΚΕΣ ΕΚΤΑΣΕΙΣ ΣΤΣ Α/Φ ΠΡΟΣΦΑΤΗΣ /ΛΗΨΗΣ & ΣΤΣ ΑΥΤΟΨΙΕΣ*
ΑΑ ΑΛΛΗΣ ΜΟΡΦΗΣ / ΚΑΛΥΨΗΣ ΕΚΤΑΣΕΙΣ ΣΤΣ Α/Φ ΠΑΛΑΙΟΤΕΡΗΣ /ΛΗΨΗΣ
ΑΛΛΗΣ ΜΟΡΦΗΣ / ΚΑΛΥΨΗΣ ΕΚΤΑΣΕΙΣ ΣΤΣ Α/Φ ΠΡΟΣΦΑΤΗΣ /ΛΗΨΗΣ & ΣΤΣ ΑΥΤΟΨΙΕΣ*
ΠΔ ΤΕΛΕΣΙΔΙΚΕΣ ΠΡΑΞΕΙΣ & ΑΠΟΦΑΣΕΙΣ ΧΑΡΑΚΤΗΡΙΣΜΟΥ - ΔΑΣΙΚΕΣ
ΠΑ ΤΕΛΕΣΙΔΙΚΕΣ ΠΡΑΞΕΙΣ & ΑΠΟΦΑΣΕΙΣ ΧΑΡΑΚΤΗΡΙΣΜΟΥ - Μη ΔΑΣΙΚΕΣ
ΑΝ ΑΝΑΔΑΣΟΠΕΕΣ Ή ΔΑΣΟΤΕΕΣ ΕΚΤΑΣΕΙΣ
ΑΛ ΑΛΣΗ ΚΑΙ ΠΑΡΚΑ ΕΝΤΟΣ ΕΚΣΔΩΝ ΠΟΛΕΩΣ

* Ή ΣΤΟΥΣ ΚΤΗΜΑΤΙΚΟΥΣ ΧΑΡΤΕΣ ΤΟΥ Ν. 248/1976

ΧΡΟΝΟΛΟΓΙΟ ΔΙΑΓΡΑΜΜΑ-ΚΑΛΥΨΗΣ ΑΕΡΟΦΩΤΟΓΡΑΦΙΩΝ

94000906

94000910

Ελληνικό Γεωδαιτικό Σύστημα Αναφοράς 1987 (Ε.Γ.Σ.Α. '87)
Ελλειψοειδές αναφοράς GRS 80 (α = 6 378 137 m, 1/f = 298.257222101)
Προβολή: Εγκάρσια Μερκατορική
Κεντρικός Μεσημβρινός λο = 24° 00' 00" με Ko = 0.999600
Τεταγμένη Κεντρικού Μεσημβρινού: +500 000.00 m
Γεωγραφικό Πλάτος Αναφοράς: 0° 00' 00"

ΣΥΝΤΑΞΗ: ΔΙΕΥΘΥΝΣΗ ΔΑΣΩΝ ΚΟΖΑΝΗΣ
ΑΝΑΔΟΧΟΣ: ΥΛΟΡΙΚΗ Ε.Ε. Φ. ΦΑΣΟΥΛΑΣ - Ν. ΜΑΝΤΖΙΟΣ Ε.Ε.

ΕΛΕΓΧΟΣ ΧΑΡΤΩΝ: ΤΜΗΜΑ ΔΑΣΙΚΩΝ ΧΑΡΤΟΓΡΑΦΗΣΕΩΝ ΚΟΖΑΝΗΣ
ΠΡΟΣΤΑΜΕΝΟΣ: Σπυρίδων Μπουσιος Δασολόγος

ΚΥΡΟΩΗΣΗ
Αριθμ. 12358/469 Απόφαση
ΗΜΕΡΟΜΗΝΙΑ: 8-3-2013
ΟΓΗΜΟΣΙΕΣ ΕΠΑΝΑΛΗΨΕΙΣ ΑΠΟΚΕΝΤΡΩΜΕΝΗΣ ΔΙΟΙΚΗΣΗΣ ΗΠΕΙΡΟΥ - ΔΥΤΙΚΗΣ ΜΑΚΕΔΟΝΙΑΣ

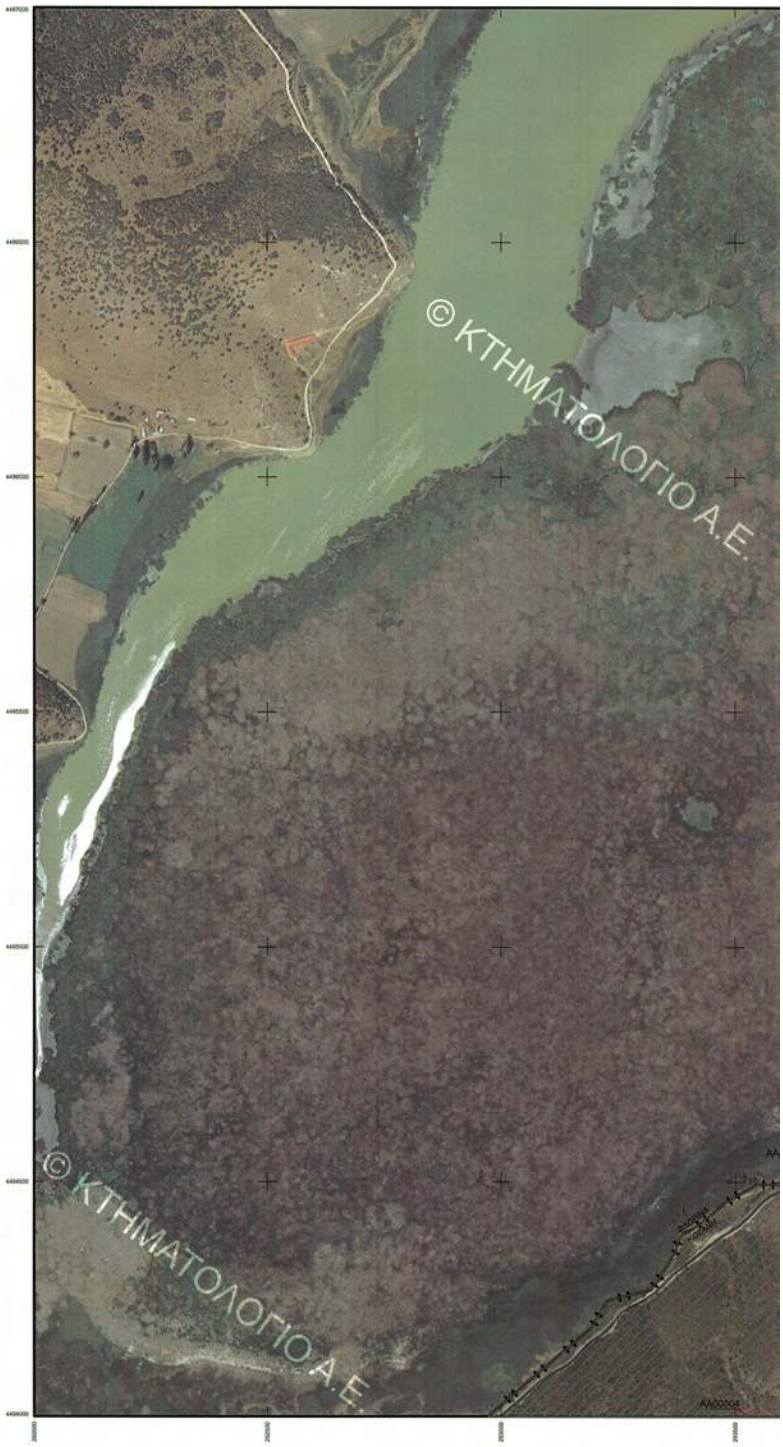

ΕΘΝΙΚΟ ΤΥΠΟΓΡΑΦΕΙΟ
Για τεχνικούς λόγους στο σχεδιάγραμμα, έγινε σμίκρυνση, κατά ποσοστό 31%


ΚΩΔΙΚΟΣ ΦΥΛΛΟΥ ΕΘΝΙΚΟΥ ΚΤΗΜΑΤΟΛΟΓΙΟΥ: 02920-44940/5
© ΚΤΗΜΑΤΟΛΟΓΙΟ Α.Ε.
© ΚΤΗΜΑΤΟΛΟΓΙΟ Α.Ε.
ΦΟΡΝΑΣ ΤΟΖΑΛΗ
ΔΔ00024
ΔΔ00021
ΑΑ00022
ΑΑ00004

ΥΠΟΥΡΓΕΙΟ ΠΕΡΙΒΑΛΛΟΝΤΟΣ, ΕΝΕΡΓΕΙΑΣ & ΚΛΙΜΑΤΙΚΗΣ ΑΛΛΑΓΗΣ
ΚΤΗΜΑΤΟΛΟΓΙΟ Α.Ε.

ΑΠΟΚΕΝΤΡΩΜΕΝΗ ΔΙΟΙΚΗΣΗ ΗΠΕΙΡΟΥ - ΔΥΤΙΚΗΣ ΜΑΚΕΔΟΝΙΑΣ
ΓΕΝΙΚΗ ΔΙΕΥΘΥΝΣΗ ΔΑΣΩΝ ΚΑΙ ΑΓΡΟΤΙΚΩΝ ΥΠΟΘΕΣΕΩΝ
ΔΙΕΥΘΥΝΣΗ ΔΑΣΩΝ ΚΟΖΑΝΗΣ
ΠΕΡΙΦΕΡΕΙΑΚΗ ΕΝΟΤΗΤΑ (πρώην ΝΟΜΟΣ) ΚΟΖΑΝΗΣ
ΔΗΜΟΤΙΚΗ ΕΝΟΤΗΤΑ ΠΤΟΛΕΜΑΪΔΑΣ
ΤΟΠΙΚΗ ΚΟΙΝΟΤΗΤΑ ΟΛΥΜΠΙΑΔΑΣ - ΔΗΜΟΥ ΕΟΡΔΑΙΑΣ

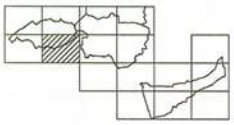

ΔΑΣΙΚΟΣ ΧΑΡΤΗΣ

ΚΛΙΜΑΚΑ 1 : 5.000

ΚΩΔΙΚΟΣ ΦΥΛΛΟΥ ΕΘΝΙΚΟΥ ΚΤΗΜΑΤΟΛΟΓΙΟΥ: 02960-44910/5

ΔΙΑΓΡΑΜΜΑ ΣΥΝΔΕΣΗΣ ΦΥΛΛΩΝ

02920-44940/5	02960-44940/5	03000-44940/5
02920-44910/5	02960-44910/5	03000-44910/5
02920-44880/5	02960-44880/5	03000-44880/5

ΗΜΕΡΟΜΗΝΙΑ ΣΥΝΤΑΣΗΣ: 21-9-2012

ΦΩΤΟΛΗΨΙΑ: 2007 - 2009

ΥΠΟΜΝΗΜΑ

- ΔΑΣΗ ΚΑΙ ΔΑΣΙΚΕΣ ΕΚΤΑΣΕΙΣ ΣΤΙΣ Α/Φ ΠΑΛΑΙΟΤΕΡΗΣ ΛΗΨΗΣ Ή ΠΡΟΡΦΩΣΤΑΜΕΝΑ ΣΤΟΙΧΕΙΑ
- ΔΑΣΗ ΚΑΙ ΔΑΣΙΚΕΣ ΕΚΤΑΣΕΙΣ ΣΤΙΣ Α/Φ ΠΡΟΦΑΤΗΣ ΛΗΨΗΣ & ΣΤΙΣ ΑΥΤΟΨΙΕΣ*
- ΤΕΛΕΣΙΔΙΚΕΣ ΠΡΑΞΕΙΣ & ΑΠΟΦΑΣΕΙΣ ΧΑΡΑΚΤΗΡΙΣΜΟΥ
- ΑΝΑΔΑΣΩΤΕΕΣ Ή ΔΑΣΩΤΕΕΣ ΕΚΤΑΣΕΙΣ
- ΑΛΣΗ ΚΑΙ ΠΑΡΚΑ ΕΝΤΟΣ ΣΧΕΔΙΩΝ ΠΟΛΕΩΣ
- Όρια Εγκαταστάσεων Σχεδίων Πόλεων / Οικισμών
- Όρια Εγκαταστάσεων Σχεδίων Πόλεων / Οικισμών που υπαγόμενα σύμφωνα με τον νόμο αυτών ανάλογα που εμφανίζονται ως δασικοί χαρακτήρα
- Όρια Κτηματογραφήσεως περιοχής Ν. 248/1976
- Κυρωμένες Εκτάσεις
- Όρια Κυρωμένων Εκτάσεων
- Αυτή Θέλουσης / Ηγούμ / Αγιοκλήσεως
- Όρια Δημοτικής / Τοπικής Ενότητας
- Όρια Περιφερειακής Ενότητας (πρώην Νομός)
- Όρια Κράτους

ΔΔ	ΔΑΣΗ ΚΑΙ ΔΑΣΙΚΕΣ ΕΚΤΑΣΕΙΣ ΣΤΙΣ Α/Φ ΠΑΛΑΙΟΤΕΡΗΣ ΛΗΨΗΣ Ή ΠΡΟΡΦΩΣΤΑΜΕΝΑ ΣΤΟΙΧΕΙΑ ΔΑΣΗ ΚΑΙ ΔΑΣΙΚΕΣ ΕΚΤΑΣΕΙΣ ΣΤΙΣ Α/Φ ΠΡΟΦΑΤΗΣ ΛΗΨΗΣ & ΣΤΙΣ ΑΥΤΟΨΙΕΣ*
ΔΑ	ΔΑΣΗ ΚΑΙ ΔΑΣΙΚΕΣ ΕΚΤΑΣΕΙΣ ΣΤΙΣ Α/Φ ΠΑΛΑΙΟΤΕΡΗΣ ΛΗΨΗΣ Ή ΠΡΟΡΦΩΣΤΑΜΕΝΑ ΣΤΟΙΧΕΙΑ ΑΛΛΗΣ ΜΟΡΦΗΣ / ΚΑΛΥΨΗΣ ΕΚΤΑΣΕΙΣ ΣΤΙΣ Α/Φ ΠΡΟΦΑΤΗΣ ΛΗΨΗΣ & ΣΤΙΣ ΑΥΤΟΨΙΕΣ*
ΑΔ	ΑΛΛΗΣ ΜΟΡΦΗΣ / ΚΑΛΥΨΗΣ ΕΚΤΑΣΕΙΣ ΣΤΙΣ Α/Φ ΠΑΛΑΙΟΤΕΡΗΣ ΛΗΨΗΣ ΔΑΣΗ ΚΑΙ ΔΑΣΙΚΕΣ ΕΚΤΑΣΕΙΣ ΣΤΙΣ Α/Φ ΠΡΟΦΑΤΗΣ ΛΗΨΗΣ & ΣΤΙΣ ΑΥΤΟΨΙΕΣ*
ΑΑ	ΑΛΛΗΣ ΜΟΡΦΗΣ / ΚΑΛΥΨΗΣ ΕΚΤΑΣΕΙΣ ΣΤΙΣ Α/Φ ΠΑΛΑΙΟΤΕΡΗΣ ΛΗΨΗΣ ΑΛΛΗΣ ΜΟΡΦΗΣ / ΚΑΛΥΨΗΣ ΕΚΤΑΣΕΙΣ ΣΤΙΣ Α/Φ ΠΡΟΦΑΤΗΣ ΛΗΨΗΣ & ΣΤΙΣ ΑΥΤΟΨΙΕΣ*
ΠΔ	ΤΕΛΕΣΙΔΙΚΕΣ ΠΡΑΞΕΙΣ & ΑΠΟΦΑΣΕΙΣ ΧΑΡΑΚΤΗΡΙΣΜΟΥ - ΔΑΣΕΙΣ
ΠΑ	ΤΕΛΕΣΙΔΙΚΕΣ ΠΡΑΞΕΙΣ & ΑΠΟΦΑΣΕΙΣ ΧΑΡΑΚΤΗΡΙΣΜΟΥ - ΜΗ ΔΑΣΕΙΣ
ΑΝ	ΑΝΑΔΑΣΩΤΕΕΣ Ή ΔΑΣΩΤΕΕΣ ΕΚΤΑΣΕΙΣ
ΑΛ	ΑΛΣΗ ΚΑΙ ΠΑΡΚΑ ΕΝΤΟΣ ΣΧΕΔΙΩΝ ΠΟΛΕΩΣ

* Ή ΣΤΟΥΣ ΚΤΗΜΑΤΙΚΟΥΣ ΧΑΡΤΕΣ ΤΟΥ Ν. 248/1976

ΧΡΟΝΟΛΟΓΙΟ ΔΙΑΓΡΑΜΜΑ ΚΑΛΥΨΗΣ ΑΕΡΟΦΩΤΟΓΡΑΦΙΩΝ

94000288

94000289

Ελληνικό Γεωδαιτικό Σύστημα Αναφοράς 1987 (Ε.Γ.Σ.Α. '87)

Ελλειψοειδές αναφοράς GRS 80 (α = 6 378 137 m, 1/f = 298.2572221011)

Προβολή: Εγκάρσια Μερκατορική

Κεντρικός Μεσημβρινός λο = 24° 00' 00" με Ko = 0.999600

Τεταγμένη Κεντρικού Μεσημβρινού: +500 000.00 m

Γεωγραφικό Πλάτος Αναφοράς: 0° 00' 00"

ΣΥΝΤΑΞΗ: ΔΙΕΥΘΥΝΣΗ ΔΑΣΩΝ ΚΟΖΑΝΗΣ
ΑΝΑΔΟΧΟΣ: ΥΛΟΡΙΚΗ Ε.Ε. Φ. ΦΑΣΟΥΛΑΣ - Ν. ΜΑΝΤΖΟΣ Ε.Ε.

ΕΛΕΓΧΟΣ ΧΑΡΤΩΝ: Υπηρεσία Δασικών Χαρτογραφήσεων Κοζάνης
ΠΡΟΣΤΑΜΕΝΟΣ: Σπυρίδων Μπουσιος Δασολόγος

ΚΥΡΩΘΗΚΕ
Αριθμ. 18358/967 Απόφαση
ΦΑΝΝΑ 27 - 3 - 2013
Δ/ΝΤΗΣ ΓΕΝΙΚΗΣ ΔΙΕΥΘΥΝΣΗΣ ΑΠΟΚΕΝΤΡΩΜΕΝΗΣ ΔΙΟΙΚΗΣΗΣ ΗΠΕΙΡΟΥ - ΔΥΤΙΚΗΣ ΜΑΚΕΔΟΝΙΑΣ

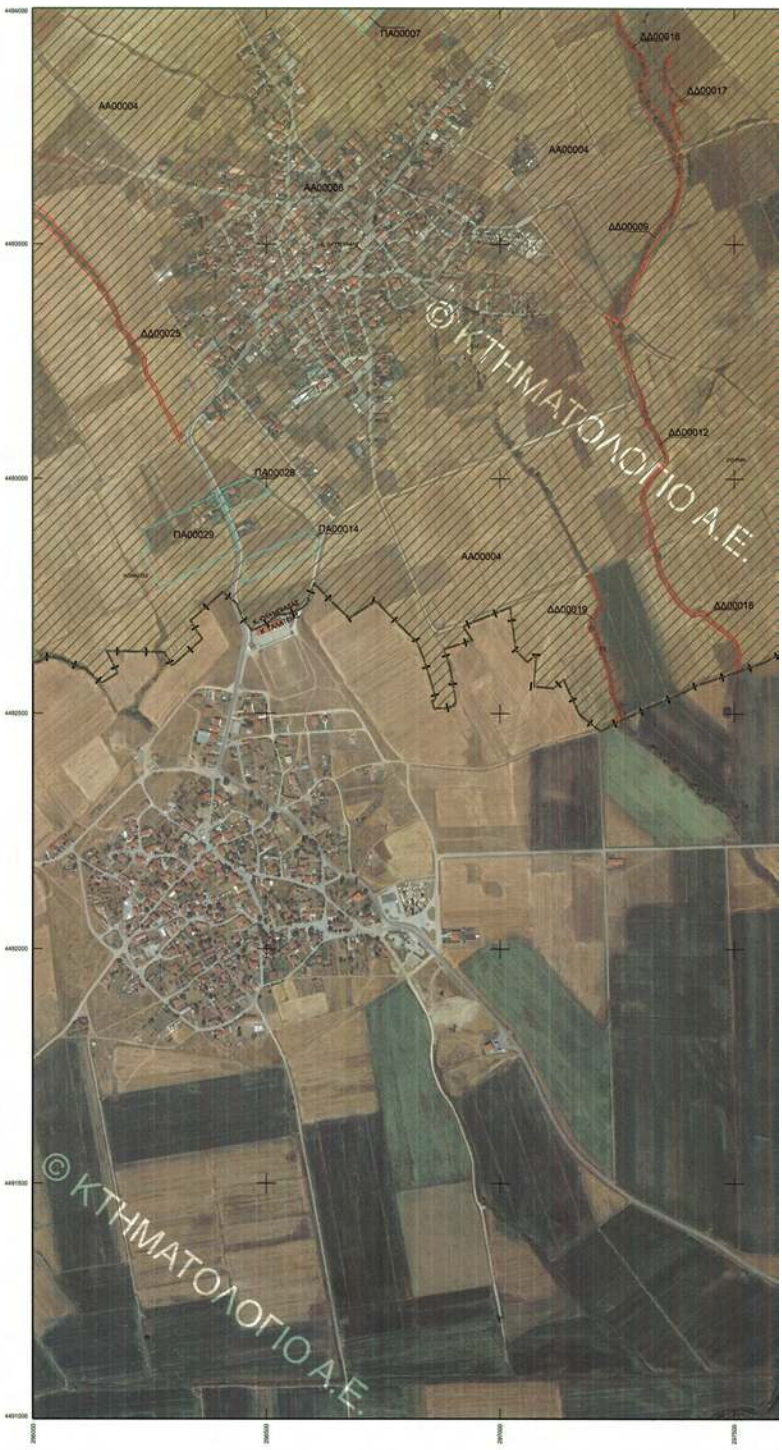

ΕΘΝΙΚΟ ΤΥΠΟΓΡΑΦΕΙΟ
Για τεχνικούς λόγους στο σχεδιάγραμμα, έγινε σμίκρυνση, κατά ποσοστό 31%


ΚΩΔΙΚΟΣ ΦΥΛΛΟΥ ΕΘΝΙΚΟΥ ΚΤΗΜΑΤΟΛΟΓΙΟΥ: 02960-44910/5
ΑΑ00004
ΔΔ00010
ΔΔ00011
ΔΔ00013
ΠΑ00015
ΔΔ00016
02960-44010/5
© ΚΤΗΜΑΤΟΛΟΓΙΟ Α.Ε.
© ΚΤΗΜΑΤΟΛΟΓΙΟ Α.Ε.

ΥΠΟΥΡΓΕΙΟ ΠΕΡΙΒΑΛΛΟΝΤΟΣ, ΕΝΕΡΓΕΙΑΣ & ΚΛΙΜΑΤΙΚΗΣ ΑΛΛΑΓΗΣ
ΚΤΗΜΑΤΟΛΟΓΙΟ Α.Ε.

ΑΠΟΚΕΝΤΡΩΜΕΝΗ ΔΙΟΙΚΗΣΗ ΗΠΕΙΡΟΥ - ΔΥΤΙΚΗΣ ΜΑΚΕΔΟΝΙΑΣ
ΓΕΝΙΚΗ ΔΙΕΥΘΥΝΣΗ ΔΑΣΩΝ ΚΑΙ ΑΓΡΟΤΙΚΩΝ ΥΠΟΘΕΣΕΩΝ
ΔΙΕΥΘΥΝΣΗ ΔΑΣΩΝ ΚΟΖΑΝΗΣ
ΠΕΡΙΦΕΡΕΙΑΚΗ ΕΝΟΤΗΤΑ (πρώην ΝΟΜΟΣ) ΚΟΖΑΝΗΣ
ΔΗΜΟΤΙΚΗ ΕΝΟΤΗΤΑ ΠΤΟΛΕΜΑΪΔΑΣ
ΤΟΠΙΚΗ ΚΟΙΝΟΤΗΤΑ ΠΕΡΔΙΚΚΑ - ΔΗΜΟΥ ΕΟΡΔΑΙΑΣ
ΤΟΠΙΚΗ ΚΟΙΝΟΤΗΤΑ ΟΛΥΜΠΙΑΔΑΣ - ΔΗΜΟΥ ΕΟΡΔΑΙΑΣ

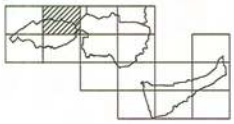

ΔΑΣΙΚΟΣ ΧΑΡΤΗΣ

ΚΛΙΜΑΚΑ 1 : 5.000

ΚΩΔΙΚΟΣ ΦΥΛΛΟΥ ΕΘΝΙΚΟΥ ΚΤΗΜΑΤΟΛΟΓΙΟΥ: 02960-44940/5

ΔΙΑΓΡΑΜΜΑ ΣΥΝΔΕΣΗΣ ΦΥΛΛΩΝ

02920-44970/5	02960-44970/5	03000-44970/5
02920-44940/5	02960-44940/5	03000-44940/5
02920-44910/5	02960-44910/5	03000-44910/5

ΗΜΕΡΟΜΗΝΙΑ ΣΥΝΤΑΞΗΣ: 21-9-2012

ΦΩΤΟΛΗΨΙΑ: 2007 - 2009

ΥΠΟΜΝΗΜΑ

ΔΑΔΗ ΚΑΙ ΔΑΣΙΚΕΣ ΕΚΤΑΣΕΙΣ ΣΤΙΣ Α/Φ ΠΑΛΑΙΟΤΕΡΗΣ ΛΗΨΗΣ Ή ΠΡΟΡΦΕΣΤΑΜΕΝΑ ΣΤΟΙΧΕΙΑ
ΔΑΔΗ ΚΑΙ ΔΑΣΙΚΕΣ ΕΚΤΑΣΕΙΣ ΣΤΙΣ Α/Φ ΠΡΟΣΦΑΤΗΣ ΛΗΨΗΣ & ΣΤΙΣ ΑΥΤΟΨΙΕΣ*
ΤΕΛΕΣΙΔΙΚΕΣ ΠΡΑΞΕΙΣ & ΑΠΟΦΑΣΕΙΣ ΧΑΡΑΚΤΗΡΙΣΜΟΥ
ΑΝΑΔΑΣΩΤΕΕΣ Ή ΔΑΣΩΤΕΕΣ ΕΚΤΑΣΕΙΣ
ΑΛΣΗ ΚΑΙ ΠΑΡΚΑ ΕΝΤΟΣ ΣΧΕΔΙΩΝ ΠΟΛΕΩΣ
Όρια Επικαιστιών Εκτάσεων
Όρια Ξεκαινομένων Σχεδίων Πόλεων / Οικισμών
Όρια Σχεδίων Πόλεων / Οικισμών που σκιρούνται κθμνής εκτάσης και των εντός αυτών εκτάσεων που εμφανίζονται ως δασικοί χαρακτήρα
Όρια Κτηματογραφικής περιοχής Ν. 248/1976
Κυρωμένες Εκτάσεις
Όρια Κυρωμένων Εκτάσεων
Αυτή Θέσεως / Λίμνης / Αγκαθόλακας
Όρια Δημοτικής / Τοπικής Ενότητας
Όρια Περιφερειακής Ενότητας (πρώην Νομός)
Όρια Κράτους

ΔΔ ΔΑΣΗ ΚΑΙ ΔΑΣΙΚΕΣ ΕΚΤΑΣΕΙΣ ΣΤΙΣ Α/Φ ΠΑΛΑΙΟΤΕΡΗΣ ΛΗΨΗΣ Ή ΠΡΟΡΦΕΣΤΑΜΕΝΑ ΣΤΟΙΧΕΙΑ
ΔΑΣΗ ΚΑΙ ΔΑΣΙΚΕΣ ΕΚΤΑΣΕΙΣ ΣΤΙΣ Α/Φ ΠΡΟΣΦΑΤΗΣ ΛΗΨΗΣ & ΣΤΙΣ ΑΥΤΟΨΙΕΣ*
ΔΑ ΔΑΣΗ ΚΑΙ ΔΑΣΙΚΕΣ ΕΚΤΑΣΕΙΣ ΣΤΙΣ Α/Φ ΠΑΛΑΙΟΤΕΡΗΣ ΛΗΨΗΣ Ή ΠΡΟΡΦΕΣΤΑΜΕΝΑ ΣΤΟΙΧΕΙΑ
ΑΛΛΗΣ ΜΟΡΦΗΣ / ΚΑΛΥΨΗΣ ΕΚΤΑΣΕΙΣ ΣΤΙΣ Α/Φ ΠΡΟΣΦΑΤΗΣ ΛΗΨΗΣ & ΣΤΙΣ ΑΥΤΟΨΙΕΣ*
ΑΔ ΑΛΛΗΣ ΜΟΡΦΗΣ / ΚΑΛΥΨΗΣ ΕΚΤΑΣΕΙΣ ΣΤΙΣ Α/Φ ΠΑΛΑΙΟΤΕΡΗΣ ΛΗΨΗΣ
ΔΑΣΗ ΚΑΙ ΔΑΣΙΚΕΣ ΕΚΤΑΣΕΙΣ ΣΤΙΣ Α/Φ ΠΡΟΣΦΑΤΗΣ ΛΗΨΗΣ & ΣΤΙΣ ΑΥΤΟΨΙΕΣ*
ΑΑ ΑΛΛΗΣ ΜΟΡΦΗΣ / ΚΑΛΥΨΗΣ ΕΚΤΑΣΕΙΣ ΣΤΙΣ Α/Φ ΠΑΛΑΙΟΤΕΡΗΣ ΛΗΨΗΣ
ΑΛΛΗΣ ΜΟΡΦΗΣ / ΚΑΛΥΨΗΣ ΕΚΤΑΣΕΙΣ ΣΤΙΣ Α/Φ ΠΡΟΣΦΑΤΗΣ ΛΗΨΗΣ & ΣΤΙΣ ΑΥΤΟΨΙΕΣ*
ΠΔ ΤΕΛΕΣΙΔΙΚΕΣ ΠΡΑΞΕΙΣ & ΑΠΟΦΑΣΕΙΣ ΧΑΡΑΚΤΗΡΙΣΜΟΥ - ΔΑΣΗΣ
ΠΑ ΤΕΛΕΣΙΔΙΚΕΣ ΠΡΑΞΕΙΣ & ΑΠΟΦΑΣΕΙΣ ΧΑΡΑΚΤΗΡΙΣΜΟΥ - ΜΗ ΔΑΣΗΣ
ΑΝ ΑΝΑΔΑΣΩΤΕΕΣ Ή ΔΑΣΩΤΕΕΣ ΕΚΤΑΣΕΙΣ
ΑΛ ΑΛΣΗ ΚΑΙ ΠΑΡΚΑ ΕΝΤΟΣ ΣΧΕΔΙΩΝ ΠΟΛΕΩΣ

* Ή ΣΤΟΥΣ ΚΤΗΜΑΤΙΚΟΥΣ ΧΑΡΤΕΣ ΤΟΥ Ν. 248/1976

ΧΡΟΝΟΛΟΓΙΚΟ ΔΙΑΓΡΑΜΜΑ ΚΑΛΥΨΗΣ ΑΕΡΟΦΩΤΟΓΡΑΦΙΩΝ

94000286
94000287

Ελληνικό Γεωδαιτικό Σύστημα Αναφοράς 1987 (Ε.Γ.Σ.Α. '87)
Ελλειψοειδές αναφοράς GRS 80 (α = 6 378 137 m, 1/f = 298.257222101)
Προβολή: Εγκάρσια Μερκατορική
Κεντρικός Μεσημβρινός λο = 24° 00' 00" με Ko = 0.999600
Τετμημένη Κεντρικού Μεσημβρινού: +500 000.00 m
Γεωγραφικό Πλάτος Αναφοράς: 0° 00' 00"

ΣΥΝΤΑΞΗ: ΔΙΕΥΘΥΝΣΗ ΔΑΣΩΝ ΚΟΖΑΝΗΣ
ΑΝΑΔΟΧΟΣ: ΥΛΟΡΙΚΗ Ε.Ε. Φ. ΦΑΣΟΥΛΑΣ - Ν. ΜΑΝΤΖΟΣ Ε.Ε.

ΕΛΕΓΧΟΣ ΧΑΡΤΩΝ: ΤΜΗΜΑ ΔΑΣΙΚΩΝ ΧΑΡΤΟΓΡΑΦΗΣΕΩΝ ΚΟΖΑΝΗΣ
ΠΡΟΣΤΑΜΕΝΟΣ: Σπυρίδων Νάκος Δασολόγος

ΚΟΖΑΝΗ 13 - 3 - 2013
Ο ΔΙΟΙΚΗΤΗΣ ΔΙΕΥΘΥΝΣΗΣ ΔΑΣΩΝ ΚΟΖΑΝΗΣ
Δασολόγος

ΧΥΡΟΣΗΜΟ
Αριθμ. 12358/467 Απόφαση
ΙΩΑΝΝΙΝΑ 24 - 3 - 2013
Ο ΓΕΝΙΚΟΣ ΓΡΑΜΜΑΤΕΑΣ ΑΠΟΚΕΝΤΡΩΜΕΝΗΣ ΔΙΟΙΚΗΣΗΣ ΗΠΕΙΡΟΥ - ΔΥΤΙΚΗΣ ΜΑΚΕΔΟΝΙΑΣ
Δασολόγος

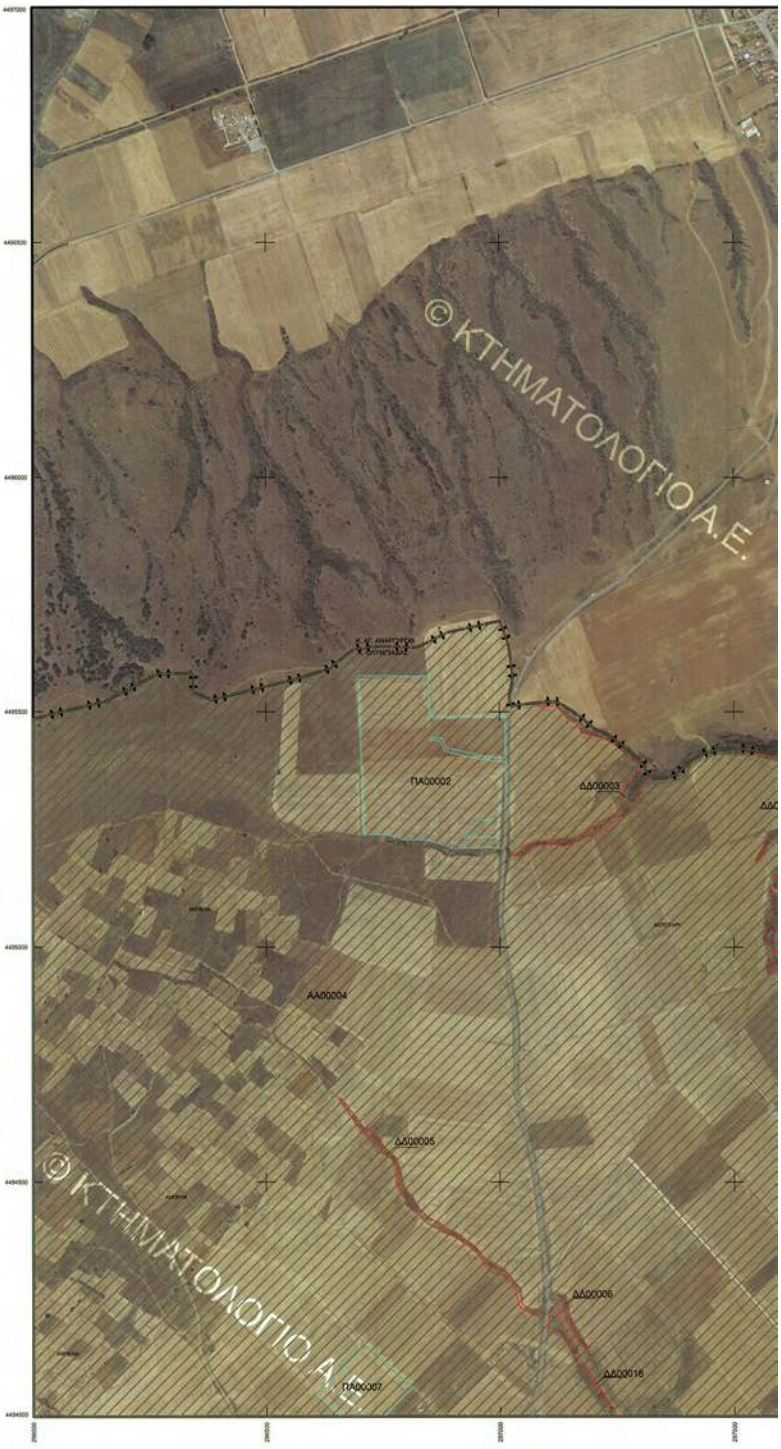

ΕΘΝΙΚΟ ΤΥΠΟΓΡΑΦΕΙΟ
Για τεχνικούς λόγους στο σχεδιάγραμμα, έγινε σμίκρυνση, κατά ποσοστό 31%


ΚΩΔΙΚΟΣ ΦΥΛΛΟΥ ΕΘΝΙΚΟΥ ΚΤΗΜΑΤΟΛΟΓΙΟΥ: 02960-44940/5
© ΚΤΗΜΑΤΟΛΟΓΙΟ Α.Ε.
© ΚΤΗΜΑΤΟΛΟΓΙΟ Α.Ε.
02960-44940/5
ΔΔ00001
ΑΑ00004
ΑΑ00004
ΑΑ00008

ΥΠΟΥΡΓΕΙΟ ΠΕΡΙΒΑΛΛΟΝΤΟΣ, ΕΝΕΡΓΕΙΑΣ & ΚΛΙΜΑΤΙΚΗΣ ΑΛΛΑΓΗΣ
ΚΤΗΜΑΤΟΛΟΓΙΟ Α.Ε.

ΑΠΟΚΕΝΤΡΩΜΕΝΗ ΔΙΟΙΚΗΣΗ ΗΠΕΙΡΟΥ - ΔΥΤΙΚΗΣ ΜΑΚΕΔΟΝΙΑΣ
ΓΕΝΙΚΗ ΔΙΕΥΘΥΝΣΗ ΔΑΣΩΝ ΚΑΙ ΑΓΡΟΤΙΚΩΝ ΥΠΟΘΕΣΕΩΝ
ΔΙΕΥΘΥΝΣΗ ΔΑΣΩΝ ΚΟΖΑΝΗΣ
ΠΕΡΙΦΕΡΕΙΑΚΗ ΕΝΟΤΗΤΑ (πρώην ΝΟΜΟΣ) ΚΟΖΑΝΗΣ
ΔΗΜΟΤΙΚΗ ΕΝΟΤΗΤΑ ΠΤΟΛΕΜΑΪΔΑΣ
ΤΟΠΙΚΗ ΚΟΙΝΟΤΗΤΑ ΠΕΡΔΙΚΚΑ - ΔΗΜΟΥ ΕΟΡΔΑΙΑΣ

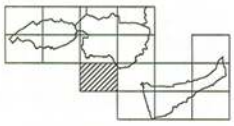

ΔΑΣΙΚΟΣ ΧΑΡΤΗΣ

ΚΛΙΜΑΚΑ 1 : 5.000

ΚΩΔΙΚΟΣ ΦΥΛΛΟΥ ΕΘΝΙΚΟΥ ΚΤΗΜΑΤΟΛΟΓΙΟΥ: 03000-44880/5

ΔΙΑΓΡΑΜΜΑ ΣΥΝΔΕΣΗΣ ΦΥΛΛΩΝ

02960-44910/5	03000-44910/5	03040-44910/5
02960-44880/5	03000-44880/5	03040-44880/5
02960-44850/5	03000-44850/5	03040-44850/5

ΗΜΕΡΟΜΗΝΙΑ ΣΥΝΤΑΞΗΣ: 21-9-2012

ΦΩΤΟΛΗΨΙΑ: 2007 - 2009

ΥΠΟΜΝΗΜΑ

- ΔΑΣΗ ΚΑΙ ΔΑΣΙΚΕΣ ΕΚΤΑΣΕΙΣ ΣΤΙΣ Α/Φ ΠΑΛΑΙΟΤΕΡΗΣ ΛΗΨΗΣ Ή ΠΡΟΡΡΗΣΤΑΜΕΝΑ ΣΤΟΙΧΕΙΑ
- ΔΑΣΗ ΚΑΙ ΔΑΣΙΚΕΣ ΕΚΤΑΣΕΙΣ ΣΤΙΣ Α/Φ ΠΡΟΣΦΑΤΗΣ ΛΗΨΗΣ & ΣΤΙΣ ΑΥΤΟΨΙΕΣ*
- ΤΕΛΕΣΙΔΙΚΕΣ ΠΡΑΞΕΙΣ & ΑΠΟΦΑΣΕΙΣ ΧΑΡΑΚΤΗΡΙΣΜΟΥ
- ΑΝΑΔΑΣΩΤΕΕΣ Ή ΔΑΣΟΤΕΕΣ ΕΚΤΑΣΕΙΣ
- ΑΛΣΗ ΚΑΙ ΠΑΡΚΑ ΕΝΤΟΣ ΣΧΕΔΙΩΝ ΠΟΛΕΩΣ
- Όριο Εγκεκριμένων Ενιαίων
- Όριο Εμκυκλωμένων Σχεδίων Πόλεων / Οικισμών
  Όριο Σχεδίων Πόλεων / Οικισμών που σημειώνεται «ίχνος ξηράς» και τα οποία αυτών εκτάσεων που κυριαρχούνται ως θαλασσί χρώματα
- Όριο Κτηματογραφίσεως περιοχής Ν. 248/1976
- Κυρωμένες Ενιαίες
- Όριο Κυρωμένων Ενιαίων
- Λιμή Θάλασσας / Λίμνης / Λιμνοθάλασσας
- Όριο Δημοτικής / Τοπικής Ενότητας
- Όριο Περιφερειακής Ενότητας (πρώην Νομός)
- Όριο Κράτους

ΔΔ	ΔΑΣΗ ΚΑΙ ΔΑΣΙΚΕΣ ΕΚΤΑΣΕΙΣ ΣΤΙΣ Α/Φ ΠΑΛΑΙΟΤΕΡΗΣ ΛΗΨΗΣ Ή ΠΡΟΡΡΗΣΤΑΜΕΝΑ ΣΤΟΙΧΕΙΑ ΔΑΣΗ ΚΑΙ ΔΑΣΙΚΕΣ ΕΚΤΑΣΕΙΣ ΣΤΙΣ Α/Φ ΠΡΟΣΦΑΤΗΣ ΛΗΨΗΣ & ΣΤΙΣ ΑΥΤΟΨΙΕΣ*
ΔΑ	ΔΑΣΗ ΚΑΙ ΔΑΣΙΚΕΣ ΕΚΤΑΣΕΙΣ ΣΤΙΣ Α/Φ ΠΑΛΑΙΟΤΕΡΗΣ ΛΗΨΗΣ Ή ΠΡΟΡΡΗΣΤΑΜΕΝΑ ΣΤΟΙΧΕΙΑ ΑΛΛΗΣ ΜΟΡΦΗΣ / ΚΑΛΥΨΗΣ ΕΚΤΑΣΕΙΣ ΣΤΙΣ Α/Φ ΠΡΟΣΦΑΤΗΣ ΛΗΨΗΣ & ΣΤΙΣ ΑΥΤΟΨΙΕΣ*
ΑΔ	ΑΛΛΗΣ ΜΟΡΦΗΣ / ΚΑΛΥΨΗΣ ΕΚΤΑΣΕΙΣ ΣΤΙΣ Α/Φ ΠΑΛΑΙΟΤΕΡΗΣ ΛΗΨΗΣ ΔΑΣΗ ΚΑΙ ΔΑΣΙΚΕΣ ΕΚΤΑΣΕΙΣ ΣΤΙΣ Α/Φ ΠΡΟΣΦΑΤΗΣ ΛΗΨΗΣ & ΣΤΙΣ ΑΥΤΟΨΙΕΣ*
ΑΑ	ΑΛΛΗΣ ΜΟΡΦΗΣ / ΚΑΛΥΨΗΣ ΕΚΤΑΣΕΙΣ ΣΤΙΣ Α/Φ ΠΑΛΑΙΟΤΕΡΗΣ ΛΗΨΗΣ ΑΛΛΗΣ ΜΟΡΦΗΣ / ΚΑΛΥΨΗΣ ΕΚΤΑΣΕΙΣ ΣΤΙΣ Α/Φ ΠΡΟΣΦΑΤΗΣ ΛΗΨΗΣ & ΣΤΙΣ ΑΥΤΟΨΙΕΣ*
ΠΔ	ΤΕΛΕΣΙΔΙΚΕΣ ΠΡΑΞΕΙΣ & ΑΠΟΦΑΣΕΙΣ ΧΑΡΑΚΤΗΡΙΣΜΟΥ - ΔΑΣΗΣ
ΠΑ	ΤΕΛΕΣΙΔΙΚΕΣ ΠΡΑΞΕΙΣ & ΑΠΟΦΑΣΕΙΣ ΧΑΡΑΚΤΗΡΙΣΜΟΥ - ΜΗ ΔΑΣΗΣ
ΑΝ	ΑΝΑΔΑΣΩΤΕΕΣ Ή ΔΑΣΟΤΕΕΣ ΕΚΤΑΣΕΙΣ
ΑΛ	ΑΛΣΗ ΚΑΙ ΠΑΡΚΑ ΕΝΤΟΣ ΣΧΕΔΙΩΝ ΠΟΛΕΩΣ

* Ή ΣΤΟΥΣ ΚΤΗΜΑΤΙΚΟΥΣ ΧΑΡΤΕΣ ΤΟΥ Ν. 248/1976

ΧΡΟΝΟΛΟΓΙΚΟ ΔΙΑΓΡΑΜΜΑ ΚΑΛΥΨΗΣ ΑΕΡΟΦΩΤΟΓΡΑΦΙΩΝ

94000270	94000242

Ελληνικό Γεωδαιτικό Σύστημα Αναφοράς 1987 (E.T.Σ.Α. '87)

Ελλειψοειδές αναφοράς GRS 80 (α = 6 378 137 m, 1/f = 298.257222101)

Προβολή: Εγκάρσια Μερκατορική

Κεντρικός Μεσημβρινός λο = 24° 00' 00" με Κο = 0.999600

Τεταγμένη Κεντρικού Μεσημβρινού: +500 000.00 m

Γεωγραφικό Πλάτος Αναφοράς: 0° 00' 00"

ΣΥΝΤΑΞΗ: ΔΙΕΥΘΥΝΣΗ ΔΑΣΩΝ ΚΟΖΑΝΗΣ
ΑΝΑΔΟΧΟΣ: ΥΠΟΡΚΗ Ε.Ε. Φ. ΦΑΣΟΥΛΑΣ - Ν. ΜΗΝΤΖΙΟΣ Ε.Ε.

ΕΛΕΓΧΟΣ ΧΑΡΤΩΝ: ΤΜΗΜΑ ΔΑΣΙΚΩΝ ΧΑΡΤΟΓΡΑΦΗΣΕΩΝ ΚΟΖΑΝΗΣ
ΠΡΟΣΤΑΜΕΝΟΣ: Σπυρίδων Μπουτος, Δασολόγος

ΚΥΡΩΘΗΚΕ
Με Απόφαση 12358/167 Απόφαση
ΚΟΖΑΝΗ 26-3-2013
Ο ΤΕΧΝΙΚΟΣ ΓΡΑΜΜΑΤΕΑΣ ΑΠΟΚΕΝΤΡΩΜΕΝΗΣ ΔΙΟΙΚΗΣΗΣ ΗΠΕΙΡΟΥ - ΔΥΤΙΚΗΣ ΜΑΚΕΔΟΝΙΑΣ

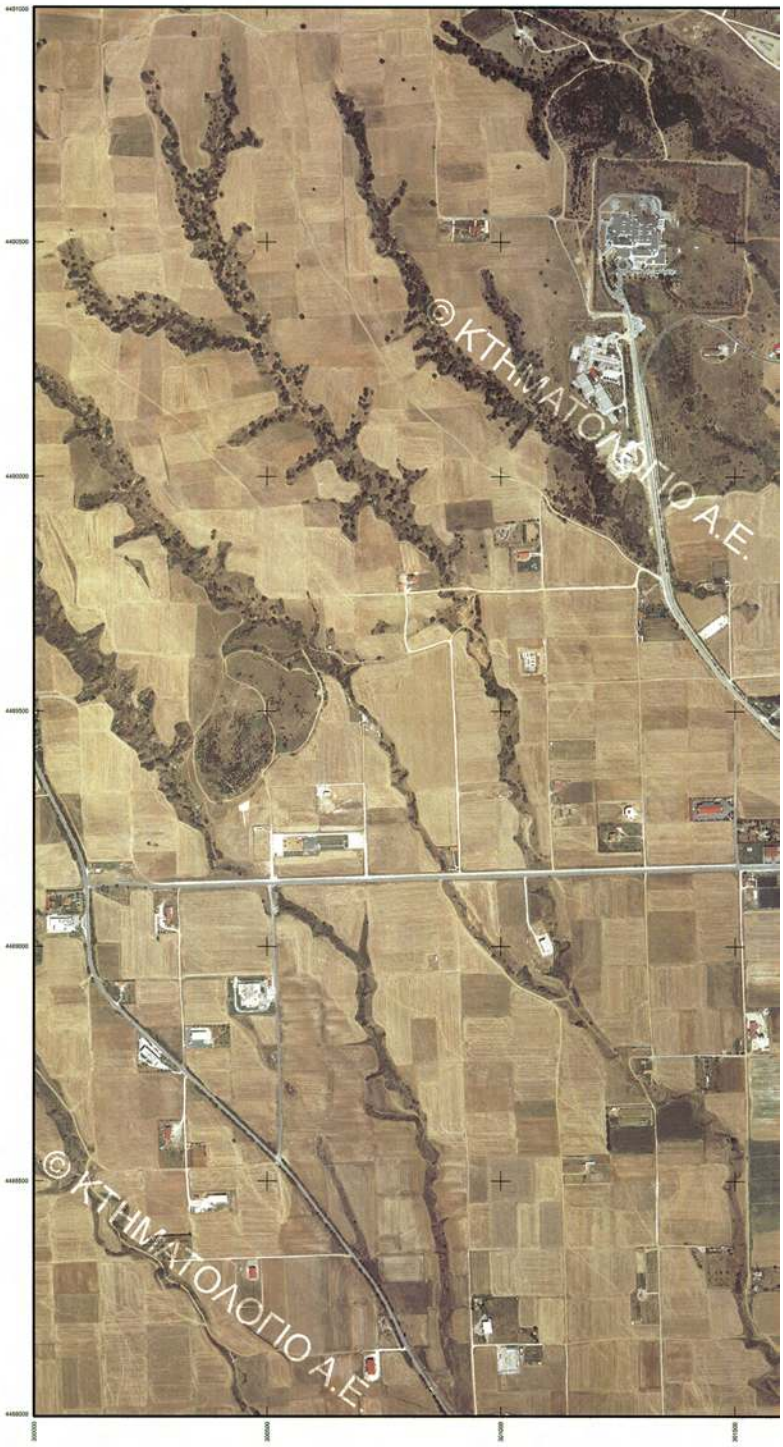

ΕΘΝΙΚΟ ΤΥΠΟΓΡΑΦΕΙΟ
Για τεχνικούς λόγους στο σχεδιάγραμμα, έγινε σμίκρυνση, κατά ποσοστό 31%

ΚΩΔΙΚΟΣ ΦΥΛΛΟΥ ΕΘΝΙΚΟΥ ΚΤΗΜΑΤΟΛΟΓΙΟΥ: 03000-44880/5
© ΚΤΗΜΑΤΟΛΟΓΙΟ Α.Ε.
03000-44880/5
© ΚΤΗΜΑΤΟΛΟΓΙΟ Α.Ε.

ΥΠΟΥΡΓΕΙΟ ΠΕΡΙΒΑΛΛΟΝΤΟΣ, ΕΝΕΡΓΕΙΑΣ & ΚΛΙΜΑΤΙΚΗΣ ΑΛΛΑΓΗΣ
ΚΤΗΜΑΤΟΛΟΓΙΟ Α.Ε.

ΑΠΟΚΕΝΤΡΩΜΕΝΗ ΔΙΟΙΚΗΣΗ ΗΠΕΙΡΟΥ - ΔΥΤΙΚΗΣ ΜΑΚΕΔΟΝΙΑΣ
ΓΕΝΙΚΗ ΔΙΕΥΘΥΝΣΗ ΔΑΣΩΝ ΚΑΙ ΑΓΡΟΤΙΚΩΝ ΥΠΟΘΕΣΕΩΝ
ΔΙΕΥΘΥΝΣΗ ΔΑΣΩΝ ΚΟΖΑΝΗΣ
ΠΕΡΙΦΕΡΕΙΑΚΗ ΕΝΟΤΗΤΑ (πρώην ΝΟΜΟΣ) ΚΟΖΑΝΗΣ
ΔΗΜΟΤΙΚΗ ΕΝΟΤΗΤΑ ΠΤΟΛΕΜΑΪΔΑΣ
ΤΟΠΙΚΗ ΚΟΙΝΟΤΗΤΑ ΠΕΡΔΙΚΚΑ - ΔΗΜΟΥ ΕΟΡΔΑΙΑΣ

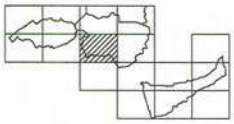

ΔΑΣΙΚΟΣ ΧΑΡΤΗΣ

ΚΛΙΜΑΚΑ 1 : 5.000

ΚΩΔΙΚΟΣ ΦΥΛΛΟΥ ΕΘΝΙΚΟΥ ΚΤΗΜΑΤΟΛΟΓΙΟΥ: 03000-44910/5

ΔΙΑΓΡΑΜΜΑ ΣΥΝΘΕΣΗΣ ΦΥΛΛΩΝ

02960-44940/5	03000-44940/5	03040-44940/5
02960-44910/5	03000-44910/5	03040-44910/5
02960-44880/5	03000-44880/5	03040-44880/5

ΗΜΕΡΟΜΗΝΙΑ ΣΥΝΤΑΞΗΣ: 21-9-2012

ΦΩΤΟΛΗΨΙΑ: 2007 - 2009

ΥΠΟΜΝΗΜΑ

ΔΑΣΗ ΚΑΙ ΔΑΣΙΚΕΣ ΕΚΤΑΣΕΙΣ ΣΤΙΣ Α/Φ ΠΑΛΑΙΟΤΕΡΗΣ ΛΗΨΗΣ Ή ΠΡΟΡΦΕΣΤΑΜΕΝΑ ΣΤΟΙΧΕΙΑ
ΔΑΣΗ ΚΑΙ ΔΑΣΙΚΕΣ ΕΚΤΑΣΕΙΣ ΣΤΙΣ Α/Φ ΠΡΟΦΑΤΗΣ ΛΗΨΗΣ & ΣΤΙΣ ΑΥΤΟΨΙΕΣ*
ΤΕΛΕΣΙΔΙΚΕΣ ΠΡΑΞΕΙΣ & ΑΠΟΦΑΣΕΙΣ ΧΑΡΑΚΤΗΡΙΣΜΟΥ
ΑΝΑΔΑΣΩΤΕΕΣ Ή ΔΑΣΩΤΕΕΣ ΕΚΤΑΣΕΙΣ
ΑΛΕΗ ΚΑΙ ΠΑΡΚΑ ΕΝΤΟΣ ΕΚΣΔΟΣΗΣ ΠΟΛΕΩΣ
Όριο Εθνικών Εκβάσεων
Όριο Εμπορίμων Εμβίων Πλίνων / Ονειρών
Όριο Σχεδίων Πόλεων / Οικισμών που σημειώνεται τόμως Εμφάνιση κα-
των εκτός αυτών εκτάσεων που εμφανίζονται ως δασικοί χρωματίζα
Όριο Κτηματογραφήσεις Νομαρχίας Ν. 248/1976
Κυβωνίνης Εκτάσεις
Όριο Κυρωμένων Εκτάσεων
Αυτή Εθνικοτικής / Λιμής / Λιμνοθάλασσας
Όριο Δημοτικής / Τοπικής Ενότητας
Όριο Περιφερειακής Ενότητας (πρώην Νομός)
Όριο Κράτους

ΔΔ ΔΑΣΗ ΚΑΙ ΔΑΣΙΚΕΣ ΕΚΤΑΣΕΙΣ ΣΤΙΣ Α/Φ ΠΑΛΑΙΟΤΕΡΗΣ ΛΗΨΗΣ Ή ΠΡΟΡΦΕΣΤΑΜΕΝΑ ΣΤΟΙΧΕΙΑ
ΔΑΣΗ ΚΑΙ ΔΑΣΙΚΕΣ ΕΚΤΑΣΕΙΣ ΣΤΙΣ Α/Φ ΠΡΟΦΑΤΗΣ ΛΗΨΗΣ & ΣΤΙΣ ΑΥΤΟΨΙΕΣ*
ΔΑ ΔΑΣΗ ΚΑΙ ΔΑΣΙΚΕΣ ΕΚΤΑΣΕΙΣ ΣΤΙΣ Α/Φ ΠΑΛΑΙΟΤΕΡΗΣ ΛΗΨΗΣ Ή ΠΡΟΡΦΕΣΤΑΜΕΝΑ ΣΤΟΙΧΕΙΑ
ΑΛΛΗΣ ΜΟΡΦΗΣ / ΚΑΛΥΨΗΣ ΕΚΤΑΣΕΙΣ ΣΤΙΣ Α/Φ ΠΡΟΦΑΤΗΣ ΛΗΨΗΣ & ΣΤΙΣ ΑΥΤΟΨΙΕΣ*
ΑΔ ΑΛΛΗΣ ΜΟΡΦΗΣ / ΚΑΛΥΨΗΣ ΕΚΤΑΣΕΙΣ ΣΤΙΣ Α/Φ ΠΑΛΑΙΟΤΕΡΗΣ ΛΗΨΗΣ
ΔΑΣΗ ΚΑΙ ΔΑΣΙΚΕΣ ΕΚΤΑΣΕΙΣ ΣΤΙΣ Α/Φ ΠΡΟΦΑΤΗΣ ΛΗΨΗΣ & ΣΤΙΣ ΑΥΤΟΨΙΕΣ*
ΑΑ ΑΛΛΗΣ ΜΟΡΦΗΣ / ΚΑΛΥΨΗΣ ΕΚΤΑΣΕΙΣ ΣΤΙΣ Α/Φ ΠΑΛΑΙΟΤΕΡΗΣ ΛΗΨΗΣ
ΑΛΛΗΣ ΜΟΡΦΗΣ / ΚΑΛΥΨΗΣ ΕΚΤΑΣΕΙΣ ΣΤΙΣ Α/Φ ΠΡΟΦΑΤΗΣ ΛΗΨΗΣ & ΣΤΙΣ ΑΥΤΟΨΙΕΣ*
ΠΔ ΤΕΛΕΣΙΔΙΚΕΣ ΠΡΑΞΕΙΣ & ΑΠΟΦΑΣΕΙΣ ΧΑΡΑΚΤΗΡΙΣΜΟΥ - ΔΑΣΙΚΕΣ
ΠΑ ΤΕΛΕΣΙΔΙΚΕΣ ΠΡΑΞΕΙΣ & ΑΠΟΦΑΣΕΙΣ ΧΑΡΑΚΤΗΡΙΣΜΟΥ - ΜΗ ΔΑΣΙΚΕΣ
ΑΝ ΑΝΑΔΑΣΩΤΕΕΣ Ή ΔΑΣΩΤΕΕΣ ΕΚΤΑΣΕΙΣ
ΑΛ ΑΛΕΗ ΚΑΙ ΠΑΡΚΑ ΕΝΤΟΣ ΕΚΣΔΟΣΗΣ ΠΟΛΕΩΣ

* Η ΣΤΟΥΣ ΚΤΗΜΑΤΗΣΟΥΣ ΧΑΡΤΕΣ ΤΟΥ Ν. 248/1976

ΧΡΟΝΟΛΟΓΙΚΟ ΔΙΑΓΡΑΜΜΑ ΚΑΛΥΨΗΣ ΑΕΡΟΦΩΤΟΓΡΑΦΙΩΝ

Ελληνικό Γεωδαιτικό Σύστημα Αναφοράς 1987 (Ε.Γ.Σ.Α. '87)

Ελλειψοειδές αναφοράς GRS 80 (α = 6 378 137 m, 1/f = 298.257222101)

Προβολή: Εγκάρσια Μερκατορική

Κεντρικός Μεσημβρινός λο = 24° 00' 00" με Κλ = 0.999600

Τεταγμένη Κεντρικού Μεσημβρινού: +500 000.00 m

Γεωγραφικό Πλάτος Αναφοράς: 0° 00' 00"

ΣΥΝΤΑΞΗ: ΔΙΕΥΘΥΝΣΗ ΔΑΣΩΝ ΚΟΖΑΝΗΣ
ΑΝΑΛΟΓΟΣ: ΥΠΟΡΚΗ Ε.Ε. Φ. ΦΑΣΟΥΛΑΣ - Ν. ΜΑΝΤΖΟΣ Ε.Ε.

ΕΛΕΓΧΟΣ ΧΑΡΤΩΝ: ΤΜΗΜΑ ΔΑΣΙΚΩΝ ΧΑΡΤΟΓΡΑΦΗΣΕΩΝ ΚΟΖΑΝΗΣ
ΠΡΟΪΣΤΑΜΕΝΟΣ: Σπυρίδων Μπουλιάς, Δασολόγος

ΚΥΡΩΘΗΚΕ
Με την αριθμ. 12356/467 Απόφαση
ΙΩΑΝΝΙΝΑ 3 - 2013
Ο ΓΕΝΙΚΟΣ ΓΡΑΜΜΑΤΕΑΣ ΑΠΟΚΕΝΤΡΩΜΕΝΗΣ ΔΙΟΙΚΗΣΗΣ
ΗΠΕΙΡΟΥ - ΔΥΤΙΚΗΣ ΜΑΚΕΔΟΝΙΑΣ



ΕΘΝΙΚΟ ΤΥΠΟΓΡΑΦΕΙΟ
Για τεχνικούς λόγους στο σχεδιάγραμμα, έγινε σμίκρυνση, κατά ποσοστό 31%


ΚΩΔΙΚΟΣ ΦΥΛΛΟΥ ΕΘΝΙΚΟΥ ΚΤΗΜΑΤΟΛΟΓΙΟΥ: 03000-44910/5
© ΚΤΗΜΑΤΟΛΟΓΙΟ Α.Ε.
ΑΑ00008
ΠΑ00017
03000-44910/5
ΑΑ00018
ΔΑ00024
ΔΑ00016
ΠΑ00019
ΑΑ00003
ΠΑ00039
ΠΑ00040
ΠΑ00031
© ΚΤΗΜΑΤΟΛΟΓΙΟ Α.Ε.
ΑΑ00008
ΠΑ00041

ΥΠΟΥΡΓΕΙΟ ΠΕΡΙΒΑΛΛΟΝΤΟΣ, ΕΝΕΡΓΕΙΑΣ & ΚΛΙΜΑΤΙΚΗΣ ΑΛΛΑΓΗΣ
ΚΤΗΜΑΤΟΛΟΓΙΟ Α.Ε.

ΑΠΟΚΕΝΤΡΩΜΕΝΗ ΔΙΟΙΚΗΣΗ ΗΠΕΙΡΟΥ - ΔΥΤΙΚΗΣ ΜΑΚΕΔΟΝΙΑΣ
ΓΕΝΙΚΗ ΔΙΕΥΘΥΝΣΗ ΔΑΣΩΝ ΚΑΙ ΑΓΡΟΤΙΚΩΝ ΥΠΟΘΕΣΕΩΝ
ΔΙΕΥΘΥΝΣΗ ΔΑΣΩΝ ΚΟΖΑΝΗΣ
ΠΕΡΙΦΕΡΕΙΑΚΗ ΕΝΟΤΗΤΑ (πρώην ΝΟΜΟΣ) ΚΟΖΑΝΗΣ
ΔΗΜΟΤΙΚΗ ΕΝΟΤΗΤΑ ΠΤΟΛΕΜΑΪΔΑΣ
ΤΟΠΙΚΗ ΚΟΙΝΟΤΗΤΑ ΠΕΡΔΙΚΚΑ - ΔΗΜΟΥ ΕΟΡΔΑΙΑΣ

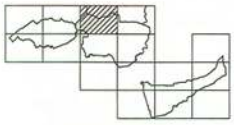

ΔΑΣΙΚΟΣ ΧΑΡΤΗΣ

ΚΛΙΜΑΚΑ 1 : 5.000

ΚΩΔΙΚΟΣ ΦΥΛΛΟΥ ΕΘΝΙΚΟΥ ΚΤΗΜΑΤΟΛΟΓΙΟΥ: 03000-44940/5

ΔΙΑΓΡΑΜΜΑ ΣΥΝΔΕΣΗΣ ΦΥΛΛΩΝ

02960-44970/5	03000-44970/5	03040-44970/5
02960-44940/5	03000-44940/5	03040-44940/5
02960-44910/5	03000-44910/5	03040-44910/5

ΗΜΕΡΟΜΗΝΙΑ ΣΥΝΤΑΞΗΣ: 21-9-2012

ΦΩΤΟΛΗΨΙΑ: 2007 - 2009

ΥΠΟΜΝΗΜΑ

- ΔΑΣΗ ΚΑΙ ΔΑΣΙΚΕΣ ΕΚΤΑΣΕΙΣ ΣΤΙΣ Α/Φ ΠΑΛΑΙΟΤΕΡΗΣ Λιανής Η ΠΡΟΫΦΙΣΤΑΜΕΝΑ ΣΤΟΙΧΕΙΑ
- ΔΑΣΗ ΚΑΙ ΔΑΣΙΚΕΣ ΕΚΤΑΣΕΙΣ ΣΤΙΣ Α/Φ ΠΡΟΣΦΑΤΗΣ Λιανής & ΣΤΙΣ ΑΥΤΟΨΙΕΣ*
- ΤΕΛΕΣΙΔΙΚΕΣ ΠΡΑΞΕΙΣ & ΑΠΟΦΑΣΕΙΣ ΧΑΡΑΚΤΗΡΙΣΜΟΥ
- ΑΝΑΔΑΣΩΤΕΕΣ Η ΔΑΣΩΤΕΕΣ ΕΚΤΑΣΕΙΣ
- ΑΛΣΗ ΚΑΙ ΠΑΡΚΑ ΕΝΤΟΣ ΣΧΕΔΙΩΝ ΠΟΛΕΩΣ
- Όριο Εθνικών Εκτάσεων
- Όριο Εκκλησιαστικών Σχεδίων Πόλεων / Οικισμών
- Όριο Σχεδίων Πόλεων / Οικισμών που σημειώνεται σύμφωνα εκκρεμές και τυχ.επίς αυτών εκτάσεων που εμφανίζονται ως δασικές χαρακτήρα
- Όριο Κτηματογραφικής περιοχής Ν. 248/1976
- Κύριμης Εκτάσεις
- Όριο Κυριμένων Εκτάσεων
- Αυτή θάλασσας / Λίμνης / Λιμνοθάλασσας
- Όριο Δημοτικής / Τοπικής Ενότητας
- Όριο Περιφερειακής Ενότητας (πρώην Νομός)
- Όριο Κράτους

ΔΔ	ΔΑΣΗ ΚΑΙ ΔΑΣΙΚΕΣ ΕΚΤΑΣΕΙΣ ΣΤΙΣ Α/Φ ΠΑΛΑΙΟΤΕΡΗΣ Λιανής Η ΠΡΟΫΦΙΣΤΑΜΕΝΑ ΣΤΟΙΧΕΙΑ ΔΑΣΗ ΚΑΙ ΔΑΣΙΚΕΣ ΕΚΤΑΣΕΙΣ ΣΤΙΣ Α/Φ ΠΡΟΣΦΑΤΗΣ Λιανής & ΣΤΙΣ ΑΥΤΟΨΙΕΣ*
ΔΑ	ΔΑΣΗ ΚΑΙ ΔΑΣΙΚΕΣ ΕΚΤΑΣΕΙΣ ΣΤΙΣ Α/Φ ΠΑΛΑΙΟΤΕΡΗΣ Λιανής Η ΠΡΟΫΦΙΣΤΑΜΕΝΑ ΣΤΟΙΧΕΙΑ ΑΛΛΗΣ ΜΟΡΦΗΣ / ΚΑΛΥΨΗΣ ΕΚΤΑΣΕΙΣ ΣΤΙΣ Α/Φ ΠΡΟΣΦΑΤΗΣ Λιανής & ΣΤΙΣ ΑΥΤΟΨΙΕΣ*
ΑΔ	ΑΛΛΗΣ ΜΟΡΦΗΣ / ΚΑΛΥΨΗΣ ΕΚΤΑΣΕΙΣ ΣΤΙΣ Α/Φ ΠΑΛΑΙΟΤΕΡΗΣ Λιανής ΔΑΣΗ ΚΑΙ ΔΑΣΙΚΕΣ ΕΚΤΑΣΕΙΣ ΣΤΙΣ Α/Φ ΠΡΟΣΦΑΤΗΣ Λιανής & ΣΤΙΣ ΑΥΤΟΨΙΕΣ*
ΑΑ	ΑΛΛΗΣ ΜΟΡΦΗΣ / ΚΑΛΥΨΗΣ ΕΚΤΑΣΕΙΣ ΣΤΙΣ Α/Φ ΠΑΛΑΙΟΤΕΡΗΣ Λιανής ΑΛΛΗΣ ΜΟΡΦΗΣ / ΚΑΛΥΨΗΣ ΕΚΤΑΣΕΙΣ ΣΤΙΣ Α/Φ ΠΡΟΣΦΑΤΗΣ Λιανής & ΣΤΙΣ ΑΥΤΟΨΙΕΣ*
ΠΔ	ΤΕΛΕΣΙΔΙΚΕΣ ΠΡΑΞΕΙΣ & ΑΠΟΦΑΣΕΙΣ ΧΑΡΑΚΤΗΡΙΣΜΟΥ - ΔΑΣΕΙΣ
ΠΑ	ΤΕΛΕΣΙΔΙΚΕΣ ΠΡΑΞΕΙΣ & ΑΠΟΦΑΣΕΙΣ ΧΑΡΑΚΤΗΡΙΣΜΟΥ - ΜΗ ΔΑΣΕΙΣ
ΑΝ	ΑΝΑΔΑΣΩΤΕΕΣ Η ΔΑΣΩΤΕΕΣ ΕΚΤΑΣΕΙΣ
ΑΛ	ΑΛΣΗ ΚΑΙ ΠΑΡΚΑ ΕΝΤΟΣ ΣΧΕΔΙΩΝ ΠΟΛΕΩΣ

* Η ΣΤΟΥΣ ΚΤΗΜΑΤΙΚΟΥΣ ΧΑΡΤΕΣ ΤΟΥ Ν. 248/1976

ΧΡΟΝΟΛΟΓΙΚΟ ΔΙΑΓΡΑΜΜΑ ΚΑΛΥΨΗΣ ΑΕΡΟΦΩΤΟΓΡΑΦΙΩΝ

94002268	94002246
94002267	94002245
94002266	

Ελληνικό Γεωδαιτικό Σύστημα Αναφοράς 1987 (Ε.Γ.Σ.Α. '87)

Ελλειψοειδές αναφοράς GRS 80 (a = 6 378 137 m, 1/f = 298.257222101)

Προβολή: Εγκάρσια Μερκατορική

Κεντρικός Μεσημβρινός λο = 24° 00' 00" με Ko = 0.999600

Τεταμμένη Κεντρικού Μεσημβρινού: +500 000.00 m

Γεωγραφικό Πλάτος Αναφοράς: 0° 00' 00"

ΣΥΝΤΑΞΗ: ΔΙΕΥΘΥΝΣΗ ΔΑΣΩΝ ΚΟΖΑΝΗΣ
ΑΝΑΔΟΧΟΣ: ΥΛΟΡΗΧΗ Ε.Ε. Φ. ΦΑΣΟΥΛΑΣ - Ν. ΜΑΝΤΖΙΟΣ Ο.Ε.

ΕΛΕΓΧΟΣ ΧΑΡΤΩΝ: ΤΜΗΜΑ ΔΑΣΙΚΩΝ ΧΑΡΤΟΓΡΑΦΗΣΕΩΝ ΚΟΖΑΝΗΣ
ΠΡΟΣΤΑΜΕΝΟΣ: Σπυρίδων Μπουάνος, Δασολόγος

ΚΥΡΩΘΗΚΕ
Με Απόφαση Αρ. 123591/462 Απόφασή
ΘεσσΝίκη 2-3-2013
ΠΕΡΙΦΕΡΕΙΑΚΟΣ ΓΡΑΜΜΑΤΕΑΣ ΑΠΟΚΕΝΤΡΩΜΕΝΗΣ ΔΙΟΙΚΗΣΗΣ
ΗΠΕΙΡΟΥ - ΔΥΤΙΚΗΣ ΜΑΚΕΔΟΝΙΑΣ

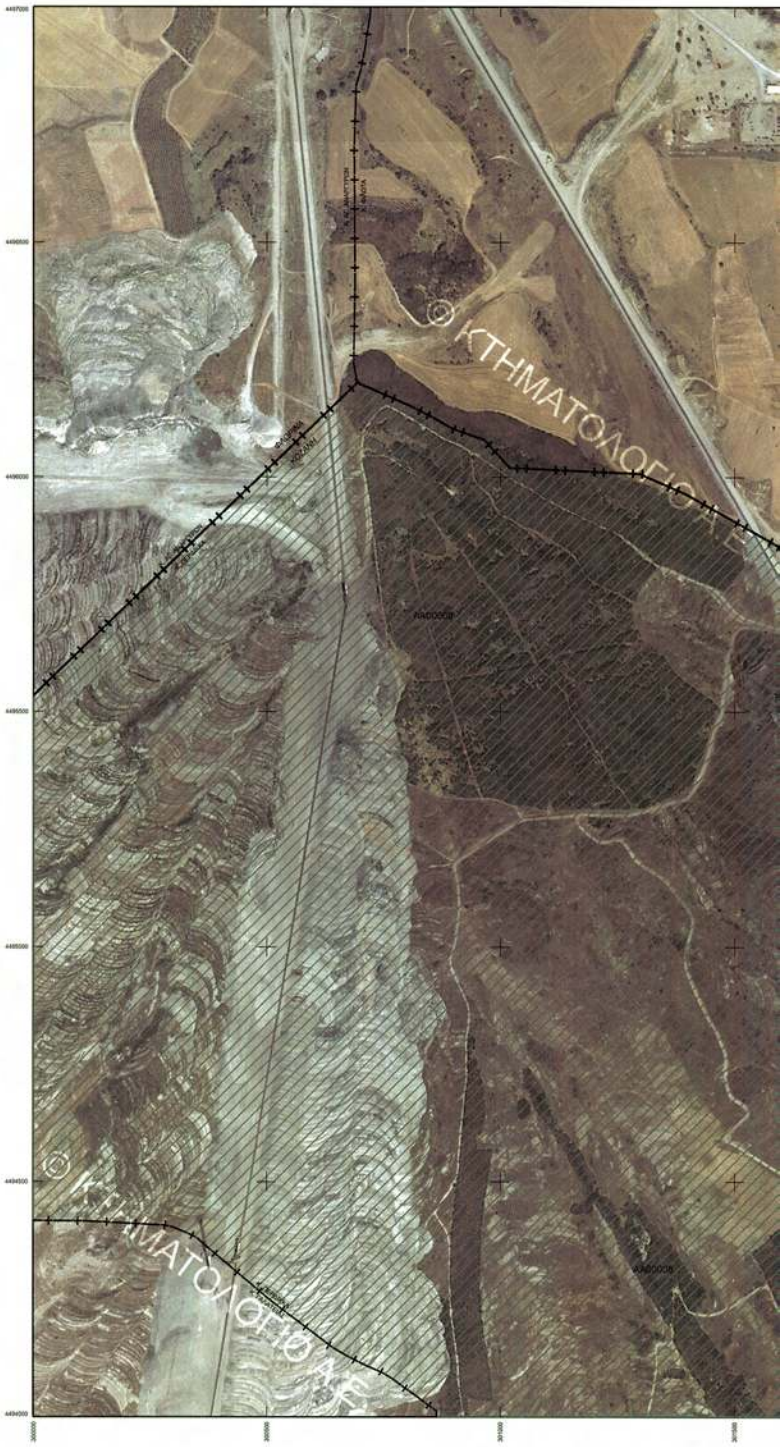

ΕΘΝΙΚΟ ΤΥΠΟΓΡΑΦΕΙΟ
Για τεχνικούς λόγους στο σχεδιάγραμμα, έγινε σμίκρυνση, κατά ποσοστό 31%


ΚΩΔΙΚΟΣ ΦΥΛΛΟΥ ΕΘΝΙΚΟΥ ΚΤΗΜΑΤΟΛΟΓΙΟΥ: 03000-44940/5
© ΚΤΗΜΑΤΟΛΟΓΙΟ Α.Ε.
ΦΛΟΡΙΝΗ
ΚΟΖΑΝΗ
03000-44940/5
ΑΑ00008
© ΚΤΗΜΑΤΟΛΟΓΙΟ Α.Ε.
ΑΑ00008

ΥΠΟΥΡΓΕΙΟ ΠΕΡΙΒΑΛΛΟΝΤΟΣ, ΕΝΕΡΓΕΙΑΣ & ΚΛΙΜΑΤΙΚΗΣ ΑΛΛΑΓΗΣ
ΚΤΗΜΑΤΟΛΟΓΙΟ Α.Ε.

ΑΠΟΚΕΝΤΡΩΜΕΝΗ ΔΙΟΙΚΗΣΗ ΗΠΕΙΡΟΥ - ΔΥΤΙΚΗΣ ΜΑΚΕΔΟΝΙΑΣ
ΓΕΝΙΚΗ ΔΙΕΥΘΥΝΣΗ ΔΑΣΩΝ ΚΑΙ ΑΓΡΟΤΙΚΩΝ ΥΠΟΘΕΣΕΩΝ
ΔΙΕΥΘΥΝΣΗ ΔΑΣΩΝ ΚΟΖΑΝΗΣ
ΠΕΡΙΦΕΡΕΙΑΚΗ ΕΝΟΤΗΤΑ (πρώην ΝΟΜΟΣ) ΚΟΖΑΝΗΣ
ΔΗΜΟΤΙΚΗ ΕΝΟΤΗΤΑ ΑΓΙΑΣ ΠΑΡΑΣΚΕΥΗΣ
ΤΟΠΙΚΗ ΚΟΙΝΟΤΗΤΑ ΑΓ.ΧΡΙΣΤΟΦΟΡΟΥ - ΔΗΜΟΥ ΕΟΡΔΑΙΑΣ

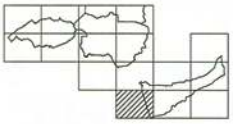

ΔΑΣΙΚΟΣ ΧΑΡΤΗΣ

ΚΛΙΜΑΚΑ 1 : 5.000

ΚΩΔΙΚΟΣ ΦΥΛΛΟΥ ΕΘΝΙΚΟΥ ΚΤΗΜΑΤΟΛΟΓΙΟΥ: 03040-44850/5

ΔΙΑΓΡΑΜΜΑ ΣΥΝΔΕΣΗΣ ΦΥΛΛΩΝ

03000-44880/5	03040-44880/5	03080-44880/5
03000-44850/5	03040-44850/5	03080-44850/5
03000-44820/5	03040-44820/5	03080-44820/5

ΗΜΕΡΟΜΗΝΙΑ ΣΥΝΤΑΞΗΣ: 21-9-2012

ΦΩΤΟΛΗΨΙΑ: 2007 - 2009

ΥΠΟΜΝΗΜΑ

- ΔΑΣΗ ΚΑΙ ΔΑΣΙΚΕΣ ΕΚΤΑΣΕΙΣ ΣΤΙΣ Α/Φ ΠΑΛΑΙΟΤΕΡΗΣ ΛΗΨΗΣ Ν ΠΡΟΡΦΣΤΑΜΕΝΑ ΣΤΟΙΧΕΙΑ
- ΔΑΣΗ ΚΑΙ ΔΑΣΙΚΕΣ ΕΚΤΑΣΕΙΣ ΣΤΙΣ Α/Φ ΠΡΟΣΦΑΤΗΣ ΛΗΨΗΣ & ΣΤΙΣ ΑΥΤΟΨΙΕΣ*
- ΤΕΛΕΣΙΔΙΚΕΣ ΠΡΑΞΕΙΣ & ΑΠΟΦΑΣΕΙΣ ΧΑΡΑΚΤΗΡΙΣΜΟΥ
- ΑΝΑΔΑΣΩΤΕΕΣ Ν ΔΑΣΟΤΕΕΣ ΕΚΤΑΣΕΙΣ
- ΑΛΣΗ ΚΑΙ ΠΑΡΚΑ ΕΝΤΟΣ ΣΧΕΔΙΩΝ ΠΟΛΕΩΣ
- Όρια Επικαιρών Εκτάσεων
- Όρια Εγκεκριμένων Σχεδίων Πόλεων / Οικισμών
- Όρια Σχεδίων Πόλεων / Οικισμών που σταματούν νόμιμης ύφανσης και των οποίο αυτών εκτάσεων που κυφαιζόνται ως δασικού χαρακτήρα
- Όρια Κτηματογραφήσεως περιοχής Ν. 248/1976
- Κυριωνύμη Εκτάσεις
- Όρια Κυριωνύμων Εκτάσεων
- Αυτή Φάλαισσας / Λίμνης / Λιμνοθάλασσας
- Όρια Δημοτικής / Τοπικής Ενότητας
- Όρια Περιφερειακής Ενότητας (πρώην Νομός)
- Όρια Κράτους

ΔΔ	ΔΑΣΗ ΚΑΙ ΔΑΣΙΚΕΣ ΕΚΤΑΣΕΙΣ ΣΤΙΣ Α/Φ ΠΑΛΑΙΟΤΕΡΗΣ ΛΗΨΗΣ Ν ΠΡΟΡΦΣΤΑΜΕΝΑ ΣΤΟΙΧΕΙΑ ΔΑΣΗ ΚΑΙ ΔΑΣΙΚΕΣ ΕΚΤΑΣΕΙΣ ΣΤΙΣ Α/Φ ΠΡΟΣΦΑΤΗΣ ΛΗΨΗΣ & ΣΤΙΣ ΑΥΤΟΨΙΕΣ*
ΔΑ	ΔΑΣΗ ΚΑΙ ΔΑΣΙΚΕΣ ΕΚΤΑΣΕΙΣ ΣΤΙΣ Α/Φ ΠΑΛΑΙΟΤΕΡΗΣ ΛΗΨΗΣ Ν ΠΡΟΡΦΣΤΑΜΕΝΑ ΣΤΟΙΧΕΙΑ ΑΛΛΗΣ ΜΟΡΦΗΣ / ΚΑΛΥΨΗΣ ΕΚΤΑΣΕΙΣ ΣΤΙΣ Α/Φ ΠΡΟΣΦΑΤΗΣ ΛΗΨΗΣ & ΣΤΙΣ ΑΥΤΟΨΙΕΣ*
ΑΔ	ΑΛΛΗΣ ΜΟΡΦΗΣ / ΚΑΛΥΨΗΣ ΕΚΤΑΣΕΙΣ ΣΤΙΣ Α/Φ ΠΑΛΑΙΟΤΕΡΗΣ ΛΗΨΗΣ ΔΑΣΗ ΚΑΙ ΔΑΣΙΚΕΣ ΕΚΤΑΣΕΙΣ ΣΤΙΣ Α/Φ ΠΡΟΣΦΑΤΗΣ ΛΗΨΗΣ & ΣΤΙΣ ΑΥΤΟΨΙΕΣ*
ΑΑ	ΑΛΛΗΣ ΜΟΡΦΗΣ / ΚΑΛΥΨΗΣ ΕΚΤΑΣΕΙΣ ΣΤΙΣ Α/Φ ΠΑΛΑΙΟΤΕΡΗΣ ΛΗΨΗΣ ΑΛΛΗΣ ΜΟΡΦΗΣ / ΚΑΛΥΨΗΣ ΕΚΤΑΣΕΙΣ ΣΤΙΣ Α/Φ ΠΡΟΣΦΑΤΗΣ ΛΗΨΗΣ & ΣΤΙΣ ΑΥΤΟΨΙΕΣ*
ΠΔ	ΤΕΛΕΣΙΔΙΚΕΣ ΠΡΑΞΕΙΣ & ΑΠΟΦΑΣΕΙΣ ΧΑΡΑΚΤΗΡΙΣΜΟΥ - ΔΑΣΙΚΕΣ
ΠΑ	ΤΕΛΕΣΙΔΙΚΕΣ ΠΡΑΞΕΙΣ & ΑΠΟΦΑΣΕΙΣ ΧΑΡΑΚΤΗΡΙΣΜΟΥ - ΜΗ ΔΑΣΙΚΕΣ
ΑΝ	ΑΝΑΔΑΣΩΤΕΕΣ Ν ΔΑΣΟΤΕΕΣ ΕΚΤΑΣΕΙΣ
ΑΛ	ΑΛΣΗ ΚΑΙ ΠΑΡΚΑ ΕΝΤΟΣ ΣΧΕΔΙΩΝ ΠΟΛΕΩΣ

* Η ΣΤΟΥΣ ΚΤΗΜΑΤΙΚΟΥΣ ΧΑΡΤΕΣ ΤΟΥ Ν. 248/1976

ΧΡΟΝΟΛΟΓΙΚΟ ΔΙΑΓΡΑΜΜΑ-ΚΑΛΥΨΗΣ ΑΕΡΟΦΩΤΟΓΡΑΦΙΩΝ

94000188
94000188
94000187

Ελληνικό Γεωδαιτικό Σύστημα Αναφοράς 1987 (Ε.Γ.Σ.Α. '87)

Ελλειψοειδές αναφοράς GRS 80 (a = 6 378 137 m, 1/f = 298.257222101)

Προβολή: Εγκάρσια Μερκατορική

Κεντρικός Μεσημβρινός λο = 24° 00' 00" με Ko = 0.999600

Τεταμένη Κεντρικού Μεσημβρινού: +500 000.00 m

Γεωγραφικό Πλάτος Αναφοράς: 0° 00' 00"

ΣΥΝΤΑΞΗ: ΔΙΕΥΘΥΝΣΗ ΔΑΣΩΝ ΚΟΖΑΝΗΣ
ΑΝΑΔΟΧΟΣ: ΥΛΟΡΗΚΗ Ε.Ε. Φ. ΦΑΣΟΥΛΑΣ - Ν. ΜΑΝΤΖΟΣ Ε.Ε.

ΕΛΕΓΧΟΣ ΧΑΡΤΩΝ: ΤΜΗΜΑ ΔΑΣΙΚΩΝ ΧΑΡΤΟΓΡΑΦΗΣΕΩΝ ΚΟΖΑΝΗΣ
ΠΡΟΣΤΑΜΕΝΟΣ: Σπυρίδων Μπουσιος, Δασολόγος

ΚΥΡΩΘΗΚΕ
Με Απ. Πρωτ. 18250/4104 Απόφαση
ΙΩΑΝΝΙΝΑ 2 - 3 - 2012
ΟΤΗΝ ΓΕΝΙΚΗ ΔΙΕΥΘΥΝΣΗ ΑΠΟΚΕΝΤΡΩΜΕΝΗΣ ΔΙΟΙΚΗΣΗΣ ΗΠΕΙΡΟΥ - ΔΥΤΙΚΗΣ ΜΑΚΕΔΟΝΙΑΣ

ΕΘΝΙΚΟ ΤΥΠΟΓΡΑΦΕΙΟ
Για τεχνικούς λόγους στο σχεδιάγραμμα, έγινε σμίκρυνση, κατά ποσοστό 31%

ΚΩΔΙΚΟΣ ΦΥΛΛΟΥ ΕΘΝΙΚΟΥ ΚΤΗΜΑΤΟΛΟΓΙΟΥ: 03040-44850/5
ΠΑ00029
ΠΑ00030
ΑΑ00021
ΑΑ00021
ΑΑ00021
ΑΑ00021
© ΚΤΗΜΑΤΟΛΟΓΙΟ Α.Ε.
© ΚΤΗΜΑΤΟΛΟΓΙΟ Α.Ε.

ΥΠΟΥΡΓΕΙΟ ΠΕΡΙΒΑΛΛΟΝΤΟΣ, ΕΝΕΡΓΕΙΑΣ & ΚΛΙΜΑΤΙΚΗΣ ΑΛΛΑΓΗΣ
ΚΤΗΜΑΤΟΛΟΓΙΟ Α.Ε.

ΑΠΟΚΕΝΤΡΩΜΕΝΗ ΔΙΟΙΚΗΣΗ ΗΠΕΙΡΟΥ - ΔΥΤΙΚΗΣ ΜΑΚΕΔΟΝΙΑΣ
ΓΕΝΙΚΗ ΔΙΕΥΘΥΝΣΗ ΔΑΣΩΝ ΚΑΙ ΑΓΡΟΤΙΚΩΝ ΥΠΟΘΕΣΕΩΝ
ΔΙΕΥΘΥΝΣΗ ΔΑΣΩΝ ΚΟΖΑΝΗΣ
ΠΕΡΙΦΕΡΕΙΑΚΗ ΕΝΟΤΗΤΑ (πρώην ΝΟΜΟΣ) ΚΟΖΑΝΗΣ
ΔΗΜΟΤΙΚΗ ΕΝΟΤΗΤΑ ΑΓΙΑΣ ΠΑΡΑΣΚΕΥΗΣ
ΤΟΠΙΚΗ ΚΟΙΝΟΤΗΤΑ ΑΓ.ΧΡΙΣΤΟΦΟΡΟΥ - ΔΗΜΟΥ ΕΟΡΔΑΙΑΣ
ΔΗΜΟΤΙΚΗ ΕΝΟΤΗΤΑ ΠΤΟΛΕΜΑΙΔΑΣ
ΤΟΠΙΚΗ ΚΟΙΝΟΤΗΤΑ ΠΕΡΔΙΚΚΑ - ΔΗΜΟΥ ΕΟΡΔΑΙΑΣ

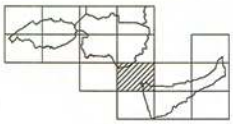

ΔΑΣΙΚΟΣ ΧΑΡΤΗΣ

ΚΛΙΜΑΚΑ 1 : 5.000

ΚΩΔΙΚΟΣ ΦΥΛΛΟΥ ΕΘΝΙΚΟΥ ΚΤΗΜΑΤΟΛΟΓΙΟΥ: 03040-44880/5

ΔΙΑΓΡΑΜΜΑ ΣΥΝΔΕΣΗΣ ΦΥΛΛΩΝ

03000-44910/5	03040-44910/5	03080-44910/5
03000-44880/5	03040-44880/5	03080-44880/5
03000-44850/5	03040-44850/5	03080-44850/5

ΗΜΕΡΟΜΗΝΙΑ ΣΥΝΤΑΞΗΣ: 21-9-2012

ΦΩΤΟΛΗΨΙΑ: 2007 - 2009

ΥΠΟΜΝΗΜΑ

- ΔΑΣΗ ΚΑΙ ΔΑΣΙΚΕΣ ΕΚΤΑΣΕΙΣ ΕΠΣ Α/Φ ΠΑΛΑΙΟΤΕΡΗΣ ΛΗΞΗΣ Ή ΠΡΟΥΦΙΣΤΑΜΕΝΑ ΣΤΟΧΕΙΑ
- ΔΑΣΗ ΚΑΙ ΔΑΣΙΚΕΣ ΕΚΤΑΣΕΙΣ ΕΠΣ Α/Φ ΠΡΟΣΦΑΤΗΣ ΛΗΞΗΣ & ΕΠΣ ΑΥΤΟΥΣΕΣ*
- ΤΕΛΕΣΔΙΚΕΣ ΠΡΑΞΕΙΣ & ΑΠΟΦΑΣΕΙΣ ΧΑΡΑΚΤΗΡΙΣΜΟΥ
- ΑΝΑΔΑΣΩΤΕΕΣ Ή ΔΑΣΩΤΕΕΣ ΕΚΤΑΣΕΙΣ
- ΑΛΣΗ ΚΑΙ ΠΑΡΚΑ ΕΝΤΟΣ ΣΧΕΔΙΩΝ ΠΟΛΕΩΣ
- Όρια Επικαιρότων Εκτάσεων
- Όρια Εγκεκριμένων Σχεδίων Πόλεων / Οικισμών
- Όρια Σχεδίων Πόλεων / Οικισμών που σταμάτησε νόμιμη εγκρίσεις και των ενιαίο αυτών εκτάσεων που εμφανίζονται ως δασικοί χαρακτήρα
- Όρια Κτηματογραφήσεως περιοχής Ν. 248/1976
- Κυρωμένες Εκτάσεις
- Όρια Κυρωμένων Εκτάσεων
- Αυτή θάλασσας / Λίμνης / Λιμνοθάλασσας
- Όρια Δημοτικής / Τοπικής Ενότητας
- Όρια Περιφερειακής Ενότητας (πρώην Νομός)
- Όρια Κράτους

ΔΔ	ΔΑΣΗ ΚΑΙ ΔΑΣΙΚΕΣ ΕΚΤΑΣΕΙΣ ΕΠΣ Α/Φ ΠΑΛΑΙΟΤΕΡΗΣ ΛΗΞΗΣ Ή ΠΡΟΥΦΙΣΤΑΜΕΝΑ ΣΤΟΧΕΙΑ ΔΑΣΗ ΚΑΙ ΔΑΣΙΚΕΣ ΕΚΤΑΣΕΙΣ ΕΠΣ Α/Φ ΠΡΟΣΦΑΤΗΣ ΛΗΞΗΣ & ΕΠΣ ΑΥΤΟΥΣΕΣ*
ΔΑ	ΔΑΣΗ ΚΑΙ ΔΑΣΙΚΕΣ ΕΚΤΑΣΕΙΣ ΕΠΣ ΠΑΛΑΙΟΤΕΡΗΣ ΛΗΞΗΣ Ή ΠΡΟΥΦΙΣΤΑΜΕΝΑ ΣΤΟΧΕΙΑ ΑΛΛΗΣ ΜΟΡΦΗΣ / ΚΑΛΥΨΗΣ ΕΚΤΑΣΕΙΣ ΕΠΣ Α/Φ ΠΡΟΣΦΑΤΗΣ ΛΗΞΗΣ & ΕΠΣ ΑΥΤΟΥΣΕΣ*
ΑΔ	ΑΛΛΗΣ ΜΟΡΦΗΣ / ΚΑΛΥΨΗΣ ΕΚΤΑΣΕΙΣ ΕΠΣ Α/Φ ΠΑΛΑΙΟΤΕΡΗΣ ΛΗΞΗΣ ΔΑΣΗ ΚΑΙ ΔΑΣΙΚΕΣ ΕΚΤΑΣΕΙΣ ΕΠΣ Α/Φ ΠΡΟΣΦΑΤΗΣ ΛΗΞΗΣ & ΕΠΣ ΑΥΤΟΥΣΕΣ*
ΑΑ	ΑΛΛΗΣ ΜΟΡΦΗΣ / ΚΑΛΥΨΗΣ ΕΚΤΑΣΕΙΣ ΕΠΣ Α/Φ ΠΑΛΑΙΟΤΕΡΗΣ ΛΗΞΗΣ ΑΛΛΗΣ ΜΟΡΦΗΣ / ΚΑΛΥΨΗΣ ΕΚΤΑΣΕΙΣ ΕΠΣ Α/Φ ΠΡΟΣΦΑΤΗΣ ΛΗΞΗΣ & ΕΠΣ ΑΥΤΟΥΣΕΣ*
ΠΔ	ΤΕΛΕΣΔΙΚΕΣ ΠΡΑΞΕΙΣ & ΑΠΟΦΑΣΕΙΣ ΧΑΡΑΚΤΗΡΙΣΜΟΥ - ΔΑΣΙΚΕΣ
ΠΑ	ΤΕΛΕΣΔΙΚΕΣ ΠΡΑΞΕΙΣ & ΑΠΟΦΑΣΕΙΣ ΧΑΡΑΚΤΗΡΙΣΜΟΥ - ΜΗ.ΔΑΣΙΚΕΣ
ΑΝ	ΑΝΑΔΑΣΩΤΕΕΣ Ή ΔΑΣΩΤΕΕΣ ΕΚΤΑΣΕΙΣ
ΑΛ	ΑΛΣΗ ΚΑΙ ΠΑΡΚΑ ΕΝΤΟΣ ΣΧΕΔΙΩΝ ΠΟΛΕΩΣ

* Η ΣΤΟΥΣ ΚΤΗΜΑΤΙΚΟΥΣ ΧΑΡΤΕΣ ΤΟΥ Ν. 248/1976

ΧΡΟΝΟΛΟΓΙΚΟ ΔΙΑΓΡΑΜΜΑ ΚΑΛΥΨΗΣ ΑΕΡΟΦΩΤΟΓΡΑΦΙΩΝ

94000224 94000191
94000225 94000190

Ελληνικό Γεωδαιτικό Σύστημα Αναφοράς 1987 (Ε.Γ.Σ.Α. '87)
Ελλειψοειδές αναφοράς GRS 80 (a = 6 378 137 m, 1/f = 298.257222101)
Προβολή: Εγκάρσια Μερκατορική
Κεντρικός Μεσημβρινός λο = 24° 00' 00" με Ko = 0.999600
Τεταμένη Κεντρικού Μεσημβρινού: +500 000.00 m
Γεωγραφικό Πλάτος Αναφοράς: 0° 00' 00"

ΣΥΝΤΑΞΗ: ΔΙΕΥΘΥΝΣΗ ΔΑΣΩΝ ΚΟΖΑΝΗΣ
ΑΝΑΔΟΧΟΣ: ΥΛΟΡΙΚΗ Ε.Ε. Φ. ΦΑΣΟΥΛΑΣ - Ν. ΜΑΝΤΖΟΣ Ε.Ε.

ΕΛΕΓΧΟΣ ΧΑΡΤΩΝ: ΤΜΗΜΑ ΔΑΣΙΚΩΝ ΧΑΡΤΟΓΡΑΦΗΣΕΩΝ ΚΟΖΑΝΗΣ
ΠΡΟΪΣΤΑΜΕΝΟΣ: Σπυρίδων Ντουζένος, Δασολόγος

ΚΥΡΟΩΘΗΚΕ
Με την αριθμ. 12358/1467 Απόφαση
ΙΩΑΝΝΙΝΑ 26-3-2013
Ο ΓΕΝΙΚΟΣ ΓΡΑΜΑΤΕΑΣ ΑΠΟΚΕΝΤΡΩΜΕΝΗΣ ΔΙΟΙΚΗΣΗΣ ΗΠΕΙΡΟΥ - ΔΥΤΙΚΗΣ ΜΑΚΕΔΟΝΙΑΣ
Ηλίας Σαμαρίνας

ΕΘΝΙΚΟ ΤΥΠΟΓΡΑΦΕΙΟ
Για τεχνικούς λόγους στο σχεδιάγραμμα, έγινε σμίκρυνση, κατά ποσοστό 31%

ΚΩΔΙΚΟΣ ΦΥΛΛΟΥ ΕΘΝΙΚΟΥ ΚΤΗΜΑΤΟΛΟΓΙΟΥ: 03040-44880/5
© ΚΤΗΜΑΤΟΛΟΓΙΟ Α.Ε.
03040-44880/5
ΑΑ00021
ΠΑ00028
ΠΑ00029

ΥΠΟΥΡΓΕΙΟ ΠΕΡΙΒΑΛΛΟΝΤΟΣ, ΕΝΕΡΓΕΙΑΣ & ΚΛΙΜΑΤΙΚΗΣ ΑΛΛΑΓΗΣ
ΚΤΗΜΑΤΟΛΟΓΙΟ Α.Ε.

ΑΠΟΚΕΝΤΡΩΜΕΝΗ ΔΙΟΙΚΗΣΗ ΗΠΕΙΡΟΥ - ΔΥΤΙΚΗΣ ΜΑΚΕΔΟΝΙΑΣ
ΓΕΝΙΚΗ ΔΙΕΥΘΥΝΣΗ ΔΑΣΩΝ ΚΑΙ ΑΓΡΟΤΙΚΩΝ ΥΠΟΘΕΣΕΩΝ
ΔΙΕΥΘΥΝΣΗ ΔΑΣΩΝ ΚΟΖΑΝΗΣ
ΠΕΡΙΦΕΡΕΙΑΚΗ ΕΝΟΤΗΤΑ (πρώην ΝΟΜΟΣ) ΚΟΖΑΝΗΣ
ΔΗΜΟΤΙΚΗ ΕΝΟΤΗΤΑ ΠΤΟΛΕΜΑΪΔΑΣ
ΤΟΠΙΚΗ ΚΟΙΝΟΤΗΤΑ ΠΕΡΔΙΚΚΑ - ΔΗΜΟΥ ΕΟΡΔΑΙΑΣ

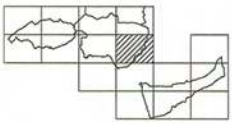

ΔΑΣΙΚΟΣ ΧΑΡΤΗΣ

ΚΛΙΜΑΚΑ 1 : 5.000

ΚΩΔΙΚΟΣ ΦΥΛΛΟΥ ΕΘΝΙΚΟΥ ΚΤΗΜΑΤΟΛΟΓΙΟΥ: 03040-44910/5

ΔΙΑΓΡΑΜΜΑ ΣΥΝΔΕΣΗΣ ΦΥΛΛΩΝ

03000-44840/5	03040-44840/5	03080-44840/5
03000-44910/5	03040-44910/5	03080-44910/5
03000-44880/5	03040-44880/5	03080-44880/5

ΗΜΕΡΟΜΗΝΙΑ ΣΥΝΤΑΣΗΣ: 21-9-2012

ΦΩΤΟΛΗΨΙΑ: 2007 - 2009

ΥΠΟΜΝΗΜΑ

- ΔΑΣΗ ΚΑΙ ΔΑΣΙΚΕΣ ΕΚΤΑΣΕΙΣ ΣΤΙΣ Α/Φ ΠΑΛΑΙΟΤΕΡΗΣ ΛΗΨΗΣ Ή ΠΡΟΡΦΕΣΤΑΜΕΝΑ ΣΤΟΙΧΕΙΑ
- ΔΑΣΗ ΚΑΙ ΔΑΣΙΚΕΣ ΕΚΤΑΣΕΙΣ ΣΤΙΣ Α/Φ ΠΡΟΣΦΑΤΗΣ ΛΗΨΗΣ & ΣΤΙΣ ΑΥΤΟΨΙΕΣ*
- ΤΕΛΕΣΔΙΚΕΣ ΠΡΑΞΕΙΣ & ΑΠΟΦΑΣΕΙΣ ΧΑΡΑΚΤΗΡΙΣΜΟΥ
- ΑΝΑΔΑΣΩΤΕΕΣ Ή ΔΑΣΩΤΕΕΣ ΕΚΤΑΣΕΙΣ
- ΑΛΣΗ ΚΑΙ ΠΑΡΚΑ ΕΝΤΟΣ ΣΧΕΔΙΩΝ ΠΟΛΕΩΣ
- Όρια Επικαιπίων Εκτάσεων
- Όρια Εμπορικών Ζεβίων Πόλεων / Οικισμών
- Όρια Ζεβίων Πόλεων / Οικισμών που σημειώνεται κάμψης ενιαίας κα των ενός ενιαίου οικόπεδου που εμφανίζονται ως διάφορες χαρακτήρα
- Όρια Κτηματογραφήσεις περιοχής Ν. 248/1976
- Κυρωμένες Εκτάσεις
- Όρια Κυρωμένων Εκτάσεων
- Αυτή Εδάφους / Λίμνης / Αμμοθάλασσας
- Όρια Δημοτικής / Τοπικής Ενότητας
- Όρια Περιφερειακής Ενότητας (πρώην Νομός)
- Όρια Κράτους

ΔΔ	ΔΑΣΗ ΚΑΙ ΔΑΣΙΚΕΣ ΕΚΤΑΣΕΙΣ ΣΤΙΣ Α/Φ ΠΑΛΑΙΟΤΕΡΗΣ ΛΗΨΗΣ Ή ΠΡΟΡΦΕΣΤΑΜΕΝΑ ΣΤΟΙΧΕΙΑ ΔΑΣΗ ΚΑΙ ΔΑΣΙΚΕΣ ΕΚΤΑΣΕΙΣ ΣΤΙΣ Α/Φ ΠΡΟΣΦΑΤΗΣ ΛΗΨΗΣ & ΣΤΙΣ ΑΥΤΟΨΙΕΣ*
ΔΑ	ΔΑΣΗ ΚΑΙ ΔΑΣΙΚΕΣ ΕΚΤΑΣΕΙΣ ΣΤΙΣ Α/Φ ΠΑΛΑΙΟΤΕΡΗΣ ΛΗΨΗΣ Ή ΠΡΟΡΦΕΣΤΑΜΕΝΑ ΣΤΟΙΧΕΙΑ ΑΛΛΗΣ ΜΟΡΦΗΣ / ΚΑΛΥΨΗΣ ΕΚΤΑΣΕΙΣ ΣΤΙΣ Α/Φ ΠΡΟΣΦΑΤΗΣ ΛΗΨΗΣ & ΣΤΙΣ ΑΥΤΟΨΙΕΣ*
ΑΔ	ΑΛΛΗΣ ΜΟΡΦΗΣ / ΚΑΛΥΨΗΣ ΕΚΤΑΣΕΙΣ ΣΤΙΣ Α/Φ ΠΑΛΑΙΟΤΕΡΗΣ ΛΗΨΗΣ ΔΑΣΗ ΚΑΙ ΔΑΣΙΚΕΣ ΕΚΤΑΣΕΙΣ ΣΤΙΣ Α/Φ ΠΡΟΣΦΑΤΗΣ ΛΗΨΗΣ & ΣΤΙΣ ΑΥΤΟΨΙΕΣ*
ΑΑ	ΑΛΛΗΣ ΜΟΡΦΗΣ / ΚΑΛΥΨΗΣ ΕΚΤΑΣΕΙΣ ΣΤΙΣ Α/Φ ΠΑΛΑΙΟΤΕΡΗΣ ΛΗΨΗΣ ΑΛΛΗΣ ΜΟΡΦΗΣ / ΚΑΛΥΨΗΣ ΕΚΤΑΣΕΙΣ ΣΤΙΣ Α/Φ ΠΡΟΣΦΑΤΗΣ ΛΗΨΗΣ & ΣΤΙΣ ΑΥΤΟΨΙΕΣ*
ΠΔ	ΤΕΛΕΣΔΙΚΕΣ ΠΡΑΞΕΙΣ & ΑΠΟΦΑΣΕΙΣ ΧΑΡΑΚΤΗΡΙΣΜΟΥ - ΔΑΣΙΚΕΣ
ΠΑ	ΤΕΛΕΣΔΙΚΕΣ ΠΡΑΞΕΙΣ & ΑΠΟΦΑΣΕΙΣ ΧΑΡΑΚΤΗΡΙΣΜΟΥ - ΜΗ ΔΑΣΙΚΕΣ
ΑΝ	ΑΝΑΔΑΣΩΤΕΕΣ Ή ΔΑΣΩΤΕΕΣ ΕΚΤΑΣΕΙΣ
ΑΛ	ΑΛΣΗ ΚΑΙ ΠΑΡΚΑ ΕΝΤΟΣ ΣΧΕΔΙΩΝ ΠΟΛΕΩΣ

* Ή ΣΤΟΥΣ ΚΤΗΜΑΤΙΚΟΥΣ ΧΑΡΤΕΣ ΤΟΥ Ν. 248/1976

ΧΡΟΝΟΛΟΓΙΚΟ ΔΙΑΓΡΑΜΜΑ ΚΑΛΥΨΗΣ ΑΕΡΟΦΩΤΟΓΡΑΦΙΩΝ

Ελληνικό Γεωδαιτικό Σύστημα Αναφοράς 1987 (Ε.Γ.Σ.Α. '87)

Ελλειψοειδές αναφοράς GRS 80 (α = 6 378 137 m, 1/f = 298.257222101)

Προβολή: Εγκάρσια Μερκατορική

Κεντρικός Μεσημβρινός λο = 24° 00' 00" με Κο = 0.999600

Τεταγμένη Κεντρικού Μεσημβρινού: +500 000.00 m

Γεωγραφικό Πλάτος Αναφοράς: 0° 00' 00"

ΣΥΝΤΑΞΗ: ΔΙΕΥΘΥΝΣΗ ΔΑΣΩΝ ΚΟΖΑΝΗΣ
ΑΝΑΔΟΧΟΣ: ΥΛΟΡΗΧΗ Ε.Ε. Φ. ΦΑΣΟΥΛΑΣ - Ν. ΜΑΝΤΖΟΣ Ε.Ε.

ΕΛΕΓΧΟΣ ΧΑΡΤΟΝ: ΤΜΗΜΑ ΔΑΣΙΚΩΝ ΧΑΡΤΟΓΡΑΦΗΣΕΩΝ ΚΟΖΑΝΗΣ
ΠΡΟΣΤΑΜΕΝΟΣ: Σπυρίδων Μπκούας, Δασολόγος

ΘΕΩΡΗΘΗΚΕ
ΚΟΖΑΝΗ, 21 - 3 - 2013
Ο ΠΡΟΣΤΑΜΕΝΟΣ ΔΙΟΙΚΗΣΗΣ ΔΑΣΩΝ ΚΟΖΑΝΗΣ
Δασολόγος

ΚΥΡΟΦΗΘΗΚΕ
Με την υπ' αριθμ. 12358/467 Απόφαση
ΙΩΑΝΝΙΝΑ 20 - 3 - 2013
Ο ΓΕΝΙΚΟΣ ΓΡΑΜΜΑΤΕΑΣ ΑΠΟΚΕΝΤΡΩΜΕΝΗΣ ΔΙΟΙΚΗΣΗΣ ΗΠΕΙΡΟΥ - ΔΥΤΙΚΗΣ ΜΑΚΕΔΟΝΙΑΣ
Ηλίας Φασόλας

ΕΘΝΙΚΟ ΤΥΠΟΓΡΑΦΕΙΟ
Για τεχνικούς λόγους στο σχεδιάγραμμα, έγινε σμίκρυνση, κατά ποσοστό 31%

ΚΩΔΙΚΟΣ ΦΥΛΛΟΥ ΕΘΝΙΚΟΥ ΚΤΗΜΑΤΟΛΟΓΙΟΥ: 03040-44910/5
ΠΑ00012
ΔΔ00002
ΔΔ00003
ΔΔ00004
ΑΑ00008
ΔΔ00005
ΠΑ00014
ΑΑ00006
ΔΔ00009
03040-44910/5
ΠΑ00025
ΔΔ00007
ΑΑ00008
©ΚΤΗΜΑΤΟΛΟΓΙΟ Α.Ε.

ΥΠΟΥΡΓΕΙΟ ΠΕΡΙΒΑΛΛΟΝΤΟΣ, ΕΝΕΡΓΕΙΑΣ & ΚΛΙΜΑΤΙΚΗΣ ΑΛΛΑΓΗΣ
ΚΤΗΜΑΤΟΛΟΓΙΟ Α.Ε.

ΑΠΟΚΕΝΤΡΩΜΕΝΗ ΔΙΟΙΚΗΣΗ ΗΠΕΙΡΟΥ - ΔΥΤΙΚΗΣ ΜΑΚΕΔΟΝΙΑΣ
ΓΕΝΙΚΗ ΔΙΕΥΘΥΝΣΗ ΔΑΣΩΝ ΚΑΙ ΑΓΡΟΤΙΚΩΝ ΥΠΟΘΕΣΕΩΝ
ΔΙΕΥΘΥΝΣΗ ΔΑΣΩΝ ΚΟΖΑΝΗΣ
ΠΕΡΙΦΕΡΕΙΑΚΗ ΕΝΟΤΗΤΑ (πρώην ΝΟΜΟΣ) ΚΟΖΑΝΗΣ
ΔΗΜΟΤΙΚΗ ΕΝΟΤΗΤΑ ΠΤΟΛΕΜΑΪΔΑΣ
ΤΟΠΙΚΗ ΚΟΙΝΟΤΗΤΑ ΠΕΡΔΙΚΚΑ - ΔΗΜΟΥ ΕΟΡΔΑΙΑΣ

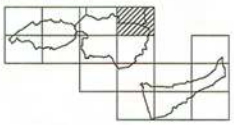

ΔΑΣΙΚΟΣ ΧΑΡΤΗΣ

ΚΛΙΜΑΚΑ 1 : 5.000

ΚΩΔΙΚΟΣ ΦΥΛΛΟΥ ΕΘΝΙΚΟΥ ΚΤΗΜΑΤΟΛΟΓΙΟΥ: 03040-44940/5

ΔΙΑΓΡΑΜΜΑ ΣΥΝΔΕΣΗΣ ΦΥΛΛΩΝ

03020-44970/5	03040-44970/5	03060-44970/5
03020-44940/5	03040-44940/5	03060-44940/5
03020-44910/5	03040-44910/5	03060-44910/5

ΗΜΕΡΟΜΗΝΙΑ ΣΥΝΤΑΞΗΣ: 21-9-2012

ΦΩΤΟΛΗΨΙΑ: 2007 - 2009

ΥΠΟΜΝΗΜΑ

- ΔΑΣΗ ΚΑΙ ΔΑΣΙΚΕΣ ΕΚΤΑΣΕΙΣ ΣΤΙΣ Α/Φ ΠΑΛΑΙΟΤΕΡΗΣ ΛΗΨΗΣ Ή ΠΡΟΦΗΣΤΑΜΕΝΑ ΣΤΟΙΧΕΙΑ
- ΔΑΣΗ ΚΑΙ ΔΑΣΙΚΕΣ ΕΚΤΑΣΕΙΣ ΣΤΙΣ Α/Φ ΠΡΟΣΦΑΤΗΣ ΛΗΨΗΣ & ΣΤΙΣ ΑΥΤΟΨΙΕΣ*
- ΤΕΛΕΣΔΙΚΕΣ ΠΡΑΞΕΙΣ & ΑΠΟΦΑΣΕΙΣ ΧΑΡΑΚΤΗΡΙΣΜΟΥ
- ΑΝΑΔΑΣΩΤΕΕΣ Ή ΔΑΣΩΤΕΕΣ ΕΚΤΑΣΕΙΣ
- ΑΛΣΗ ΚΑΙ ΠΑΡΚΑ ΕΝΤΟΣ ΣΧΕΔΙΩΝ ΠΟΛΕΩΣ
- Όρια Επικαιρικών Εκτάσεων
- Όρια Εγκαταστάσεων Σχεδίων Πόλεων / Οικισμών
- Όρια Σχεδίων Πόλεων / Οικισμών που σκεφτόνται κάμψης εγκρίσης και των ενιές αυτών εκτάσεων που εμφανίζονται ως δασικοί χαρακτήρα
- Όρια Κτηματογραφήσεις περιοχής Ν. 248/1976
- Κυριωτέες Εκτάσεις
- Όρια Κυριωτέων Εκτάσεων
- Αυτή Θάλασσας / Λίμνης / Λιμνοθάλασσας
- Όρια Δημοτικής / Τοπικής Ενότητας
- Όρια Περιφερειακής Ενότητας (πρώην Νομός)
- Όρια Κράτους

ΔΔ ΔΑΣΗ ΚΑΙ ΔΑΣΙΚΕΣ ΕΚΤΑΣΕΙΣ ΣΤΙΣ Α/Φ ΠΑΛΑΙΟΤΕΡΗΣ ΛΗΨΗΣ Ή ΠΡΟΦΗΣΤΑΜΕΝΑ ΣΤΟΙΧΕΙΑ
ΔΑΣΗ ΚΑΙ ΔΑΣΙΚΕΣ ΕΚΤΑΣΕΙΣ ΣΤΙΣ Α/Φ ΠΡΟΣΦΑΤΗΣ ΛΗΨΗΣ & ΣΤΙΣ ΑΥΤΟΨΙΕΣ*

ΔΑ ΔΑΣΗ ΚΑΙ ΔΑΣΙΚΕΣ ΕΚΤΑΣΕΙΣ ΣΤΙΣ Α/Φ ΠΑΛΑΙΟΤΕΡΗΣ ΛΗΨΗΣ Ή ΠΡΟΦΗΣΤΑΜΕΝΑ ΣΤΟΙΧΕΙΑ
ΑΛΛΗΣ ΜΟΡΦΗΣ / ΚΑΛΥΨΗΣ ΕΚΤΑΣΕΙΣ ΣΤΙΣ Α/Φ ΠΡΟΣΦΑΤΗΣ ΛΗΨΗΣ & ΣΤΙΣ ΑΥΤΟΨΙΕΣ*

ΑΔ ΑΛΛΗΣ ΜΟΡΦΗΣ / ΚΑΛΥΨΗΣ ΕΚΤΑΣΕΙΣ ΣΤΙΣ Α/Φ ΠΑΛΑΙΟΤΕΡΗΣ ΛΗΨΗΣ
ΔΑΣΗ ΚΑΙ ΔΑΣΙΚΕΣ ΕΚΤΑΣΕΙΣ ΣΤΙΣ Α/Φ ΠΡΟΣΦΑΤΗΣ ΛΗΨΗΣ & ΣΤΙΣ ΑΥΤΟΨΙΕΣ*

ΑΑ ΑΛΛΗΣ ΜΟΡΦΗΣ / ΚΑΛΥΨΗΣ ΕΚΤΑΣΕΙΣ ΣΤΙΣ Α/Φ ΠΑΛΑΙΟΤΕΡΗΣ ΛΗΨΗΣ
ΑΛΛΗΣ ΜΟΡΦΗΣ / ΚΑΛΥΨΗΣ ΕΚΤΑΣΕΙΣ ΣΤΙΣ Α/Φ ΠΡΟΣΦΑΤΗΣ ΛΗΨΗΣ & ΣΤΙΣ ΑΥΤΟΨΙΕΣ*

ΠΔ ΤΕΛΕΣΔΙΚΕΣ ΠΡΑΞΕΙΣ & ΑΠΟΦΑΣΕΙΣ ΧΑΡΑΚΤΗΡΙΣΜΟΥ - ΔΑΣΕΙΣ

ΠΑ ΤΕΛΕΣΔΙΚΕΣ ΠΡΑΞΕΙΣ & ΑΠΟΦΑΣΕΙΣ ΧΑΡΑΚΤΗΡΙΣΜΟΥ - ΜΗ ΔΑΣΕΙΣ

ΑΝ ΑΝΑΔΑΣΩΤΕΕΣ Ή ΔΑΣΩΤΕΕΣ ΕΚΤΑΣΕΙΣ

ΑΛ ΑΛΣΗ ΚΑΙ ΠΑΡΚΑ ΕΝΤΟΣ ΣΧΕΔΙΩΝ ΠΟΛΕΩΣ

* Η ΣΤΟΥΣ ΚΤΗΜΑΤΙΚΟΥΣ ΧΑΡΤΕΣ ΤΟΥ Ν. 248/1976

ΧΡΟΝΟΛΟΓΙΟ ΔΙΑΓΡΑΜΜΑ ΚΑΛΥΨΗΣ ΑΕΡΟΦΩΤΟΓΡΑΦΙΩΝ

94000220	94000150
94000221	94000151

Ελληνικό Γεωδαιτικό Σύστημα Αναφοράς 1987 (Ε.Γ.Σ.Α. '87)

Ελλειψοειδές αναφοράς GRS 80 (a = 6 378 137 m, 1/f = 298.257222101)

Προβολή: Εγκάρσια Μερκατορική

Κεντρικός Μεσημβρινός λο = 24° 00' 00" με Κο = 0.999600

Τεταγμένη Κεντρικού Μεσημβρινού: +500 000.00 m

Γεωμετρικό Πλάτος Αναφοράς: 0° 00' 00"

ΣΥΝΤΑΞΗ: ΔΙΕΥΘΥΝΣΗ ΔΑΣΩΝ ΚΟΖΑΝΗΣ
ΑΝΑΔΟΧΟΣ: ΥΠΟΡΗΚΗ Ε.Ε. Φ. ΦΑΣΟΥΛΑΣ - Ν. ΜΑΝΤΖΙΟΣ Ε.Ε.

ΕΛΕΓΧΟΣ ΧΑΡΤΟΥ: ΤΜΗΜΑ ΔΑΣΙΚΩΝ ΧΑΡΤΟΓΡΑΦΗΣΕΩΝ ΚΟΖΑΝΗΣ
ΠΡΟΣΤΑΜΕΝΟΣ: Σπυρίδων Μπουσιος, Δασολόγος

ΚΥΡΟΩΘΗΚΕ
Με απόφαση: 1358/167 Απόφαση
Ημερομηνία: 2-3-2012
Ο ΠΡΟΙΣΤΑΜΕΝΟΣ ΤΗΣ ΑΠΟΚΕΝΤΡΩΜΕΝΗΣ ΔΙΟΙΚΗΣΗΣ ΗΠΕΙΡΟΥ ΔΥΤΙΚΗΣ ΜΑΚΕΔΟΝΙΑΣ



ΕΘΝΙΚΟ ΤΥΠΟΓΡΑΦΕΙΟ
Για τεχνικούς λόγους στο σχεδιάγραμμα, γίνε σμίκρυνση, κατά ποσοστό 31%

ΚΩΔΙΚΟΣ ΦΥΛΛΟΥ ΕΘΝΙΚΟΥ ΚΤΗΜΑΤΟΛΟΓΙΟΥ: 03040-44940/5
© ΚΤΗΜΑΤΟΛΟΓΙΟ Α.Ε.
ΦΛΩΡΙΝΑ
ΚΟΖΑΝΗ
ΔΑ00001
ΔΑ00002
ΔΑ00003
ΔΑ00004
ΔΑ00005
ΔΑ00008
ΠΑ00012

ΥΠΟΥΡΓΕΙΟ ΠΕΡΙΒΑΛΛΟΝΤΟΣ, ΕΝΕΡΓΕΙΑΣ & ΚΛΙΜΑΤΙΚΗΣ ΑΛΛΑΓΗΣ
ΚΤΗΜΑΤΟΛΟΓΙΟ Α.Ε.

ΑΠΟΚΕΝΤΡΩΜΕΝΗ ΔΙΟΙΚΗΣΗ ΗΠΕΙΡΟΥ - ΔΥΤΙΚΗΣ ΜΑΚΕΔΟΝΙΑΣ
ΓΕΝΙΚΗ ΔΙΕΥΘΥΝΣΗ ΔΑΣΩΝ ΚΑΙ ΑΓΡΟΤΙΚΩΝ ΥΠΟΘΕΣΕΩΝ
ΔΙΕΥΘΥΝΣΗ ΔΑΣΩΝ ΚΟΖΑΝΗΣ
ΠΕΡΙΦΕΡΕΙΑΚΗ ΕΝΟΤΗΤΑ (πρώην ΝΟΜΟΣ) ΚΟΖΑΝΗΣ
ΔΗΜΟΤΙΚΗ ΕΝΟΤΗΤΑ ΑΓΙΑΣ ΠΑΡΑΣΚΕΥΗΣ
ΤΟΠΙΚΗ ΚΟΙΝΟΤΗΤΑ ΑΓ.ΧΡΙΣΤΟΦΟΡΟΥ - ΔΗΜΟΥ ΕΟΡΔΑΙΑΣ

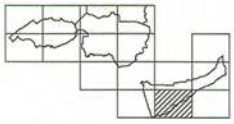

ΔΑΣΙΚΟΣ ΧΑΡΤΗΣ

ΚΛΙΜΑΚΑ 1 : 5.000

ΚΩΔΙΚΟΣ ΦΥΛΛΟΥ ΕΘΝΙΚΟΥ ΚΤΗΜΑΤΟΛΟΓΙΟΥ: 03080-44850/5

ΔΙΑΓΡΑΜΜΑ ΣΥΝΔΕΣΗΣ ΦΥΛΛΩΝ

03040-44880/5	03080-44880/5	03120-44880/5
03040-44850/5	03080-44850/5	03120-44850/5
03040-44820/5	03080-44820/5	03120-44820/5

ΗΜΕΡΟΜΗΝΙΑ ΣΥΝΤΑΞΗΣ: 21-9-2012

ΦΩΤΟΛΗΨΙΑ: 2007 - 2009

ΥΠΟΜΝΗΜΑ

ΔΑΣΗ ΚΑΙ ΔΑΣΙΚΕΣ ΕΚΤΑΣΕΙΣ ΣΤΙΣ Α/Φ ΠΑΛΑΙΟΤΕΡΗΣ ΛΗΨΗΣ Ν ΠΡΟΡΦΣΤΑΜΕΝΑ ΣΤΟΙΧΕΙΑ
ΔΑΣΗ ΚΑΙ ΔΑΣΙΚΕΣ ΕΚΤΑΣΕΙΣ ΣΤΙΣ Α/Φ ΠΡΟΣΦΑΤΗΣ ΛΗΨΗΣ & ΣΤΙΣ ΑΥΤΟΨΙΕΣ*
ΤΕΛΕΣΔΙΚΕΣ ΠΡΑΞΕΙΣ & ΑΠΟΦΑΣΕΙΣ ΧΑΡΑΚΤΗΡΙΣΜΟΥ
ΑΝΑΔΑΣΩΤΕΕΣ Ή ΔΑΣΩΤΕΕΣ ΕΚΤΑΣΕΙΣ
ΑΛΕΗ ΚΑΙ ΠΑΡΚΑ ΕΝΤΟΣ ΕΚΣΔΟΝ ΠΟΛΕΩΣ
Όριο Επικοινών Εκτάσεων
Όρια Ενικηρυγμένων Σχεδίων Πόλεων / Οικισμών
Όρια Σχεδίων Πόλεων / Οικισμών που σπουδάστε κάμψη ενιαίας και
των εντός αυτών εκτάσεων που εμφανίζονται ως δασικοί χαρακτήρα
Όρια Κτηματογραφήσεως περιοχής Ν. 248/1976
Κυρωμένες Εκτάσεις
Όρια Κυρωμένων Εκτάσεων
Λιμή Θάλασσας / Λίμνης / Λιμνοθάλασσας
Όρια Δημοτικής / Τοπικής Ενότητας
Όρια Περιφερειακής Ενότητας (πρώην Νομός)
Όρια Κράτους

ΔΔ	ΔΑΣΗ ΚΑΙ ΔΑΣΙΚΕΣ ΕΚΤΑΣΕΙΣ ΣΤΙΣ Α/Φ ΠΑΛΑΙΟΤΕΡΗΣ ΛΗΨΗΣ Ν ΠΡΟΡΦΣΤΑΜΕΝΑ ΣΤΟΙΧΕΙΑ ΔΑΣΗ ΚΑΙ ΔΑΣΙΚΕΣ ΕΚΤΑΣΕΙΣ ΣΤΙΣ Α/Φ ΠΡΟΣΦΑΤΗΣ ΛΗΨΗΣ & ΣΤΙΣ ΑΥΤΟΨΙΕΣ*
ΔΑ	ΔΑΣΗ ΚΑΙ ΔΑΣΙΚΕΣ ΕΚΤΑΣΕΙΣ ΣΤΙΣ Α/Φ ΠΑΛΑΙΟΤΕΡΗΣ ΛΗΨΗΣ Ν ΠΡΟΡΦΣΤΑΜΕΝΑ ΣΤΟΙΧΕΙΑ ΑΛΛΗΣ ΜΟΡΦΗΣ / ΚΑΛΥΨΗΣ ΕΚΤΑΣΕΙΣ ΣΤΙΣ Α/Φ ΠΡΟΣΦΑΤΗΣ ΛΗΨΗΣ & ΣΤΙΣ ΑΥΤΟΨΙΕΣ*
ΑΔ	ΑΛΛΗΣ ΜΟΡΦΗΣ / ΚΑΛΥΨΗΣ ΕΚΤΑΣΕΙΣ ΣΤΙΣ Α/Φ ΠΑΛΑΙΟΤΕΡΗΣ ΛΗΨΗΣ ΔΑΣΗ ΚΑΙ ΔΑΣΙΚΕΣ ΕΚΤΑΣΕΙΣ ΣΤΙΣ Α/Φ ΠΡΟΣΦΑΤΗΣ ΛΗΨΗΣ & ΣΤΙΣ ΑΥΤΟΨΙΕΣ*
ΑΑ	ΑΛΛΗΣ ΜΟΡΦΗΣ / ΚΑΛΥΨΗΣ ΕΚΤΑΣΕΙΣ ΣΤΙΣ Α/Φ ΠΑΛΑΙΟΤΕΡΗΣ ΛΗΨΗΣ ΑΛΛΗΣ ΜΟΡΦΗΣ / ΚΑΛΥΨΗΣ ΕΚΤΑΣΕΙΣ ΣΤΙΣ Α/Φ ΠΡΟΣΦΑΤΗΣ ΛΗΨΗΣ & ΣΤΙΣ ΑΥΤΟΨΙΕΣ*
ΠΔ	ΤΕΛΕΣΔΙΚΕΣ ΠΡΑΞΕΙΣ & ΑΠΟΦΑΣΕΙΣ ΧΑΡΑΚΤΗΡΙΣΜΟΥ - ΔΑΣΙΚΕΣ
ΠΑ	ΤΕΛΕΣΔΙΚΕΣ ΠΡΑΞΕΙΣ & ΑΠΟΦΑΣΕΙΣ ΧΑΡΑΚΤΗΡΙΣΜΟΥ - ΜΗ ΔΑΣΙΚΕΣ
ΑΝ	ΑΝΑΔΑΣΩΤΕΕΣ Ή ΔΑΣΩΤΕΕΣ ΕΚΤΑΣΕΙΣ
ΑΛ	ΑΛΕΗ ΚΑΙ ΠΑΡΚΑ ΕΝΤΟΣ ΕΚΣΔΟΝ ΠΟΛΕΩΣ

* Η ΣΤΟΥΣ ΚΤΗΜΑΤΙΚΟΥΣ ΧΑΡΤΕΣ ΤΟΥ Ν. 248/1976

ΧΡΟΝΟΛΟΓΙΚΟ ΔΙΑΓΡΑΜΜΑ ΚΑΛΥΨΗΣ ΑΕΡΟΦΩΤΟΓΡΑΦΙΩΝ

Ελληνικό Γεωδαιτικό Σύστημα Αναφοράς 1987 (Ε.Γ.Σ.Α. '87)
Ελλειψοειδές αναφοράς GRS 80 (a = 6 378 137 m, 1/f = 298.257222101)
Προβολή: Ψευδόπτα Μερκατορική
Κεντρικός Μεσημβρινός λο = 24° 00' 00" με Κο = 0.999600
Τεταγμένη Κεντρικού Μεσημβρινού: +500 000.00 m
Γεωγραφικό Πλάτος Αναφοράς 0° 00' 00"

ΣΥΝΤΑΞΗ: ΔΙΕΥΘΥΝΣΗ ΔΑΣΩΝ ΚΟΖΑΝΗΣ
ΑΝΑΔΟΧΟΣ: ΥΔΡΗΛΗ Ε.Ε. Φ. ΦΑΣΟΥΛΑΣ - Ν. ΜΑΝΤΖΟΣ Ε.Ε.

ΕΛΕΓΚΟΣ ΧΑΡΤΩΝ: ΤΜΗΜΑ ΔΑΣΙΚΩΝ ΧΑΡΤΟΓΡΑΦΗΣΕΩΝ ΚΟΖΑΝΗΣ
ΠΡΟΣΤΑΜΕΝΟΣ: Σπυρίδων Μπουτσινός, Δασολόγος

ΚΥΡΟΩΘΗΚΕ
Με την αριθμ. 12358/467 Απόφαση
ΙΩΑΝΝΙΝΑ 20 - 3 - 2013
Ο ΓΕΝΙΚΟΣ ΓΡΑΜΜΑΤΕΑΣ ΑΠΟΚΕΝΤΡΩΜΕΝΗΣ ΔΙΟΙΚΗΣΗΣ
ΗΠΕΙΡΟΥ - ΔΥΤΙΚΗΣ ΜΑΚΕΔΟΝΙΑΣ



ΕΘΝΙΚΟ ΤΥΠΟΓΡΑΦΕΙΟ
Για τεχνικούς λόγους στο σχεδιάγραμμα, έγινε σμίκρυνση, κατά ποσοστό 31%


ΚΩΔΙΚΟΣ ΦΥΛΛΟΥ ΕΘΝΙΚΟΥ ΚΤΗΜΑΤΟΛΟΓΙΟΥ: 03080-44850/5
ΠΑ00042
ΠΑ00043
ΠΑ00044
ΠΑ00045
ΠΑ00047
ΠΑ00049
ΠΑ00053
ΠΑ00056
ΠΑ00057
ΠΑ00062
ΠΑ00063
ΔΔ00041
ΔΔ00022
ΔΔ00023
ΔΔ00024
ΔΔ00025
ΔΔ00020
ΑΑ00021
© ΚΤΗΜΑΤΟΛΟΓΙΟ ΑΕ

ΥΠΟΥΡΓΕΙΟ ΠΕΡΙΒΑΛΛΟΝΤΟΣ, ΕΝΕΡΓΕΙΑΣ & ΚΛΙΜΑΤΙΚΗΣ ΑΛΛΑΓΗΣ
ΚΤΗΜΑΤΟΛΟΓΙΟ Α.Ε.

ΑΠΟΚΕΝΤΡΩΜΕΝΗ ΔΙΟΙΚΗΣΗ ΗΠΕΙΡΟΥ - ΔΥΤΙΚΗΣ ΜΑΚΕΔΟΝΙΑΣ
ΓΕΝΙΚΗ ΔΙΕΥΘΥΝΣΗ ΔΑΣΩΝ ΚΑΙ ΑΓΡΟΤΙΚΩΝ ΥΠΟΘΕΣΕΩΝ
ΔΙΕΥΘΥΝΣΗ ΔΑΣΩΝ ΚΟΖΑΝΗΣ
ΠΕΡΙΦΕΡΕΙΑΚΗ ΕΝΟΤΗΤΑ (πρώην ΝΟΜΟΣ) ΚΟΖΑΝΗΣ
ΔΗΜΟΤΙΚΗ ΕΝΟΤΗΤΑ ΑΓΙΑΣ ΠΑΡΑΣΚΕΥΗΣ
ΤΟΠΙΚΗ ΚΟΙΝΟΤΗΤΑ ΑΓ.ΧΡΙΣΤΟΦΟΡΟΥ - ΔΗΜΟΥ ΕΟΡΔΑΙΑΣ

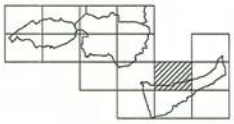

ΔΑΣΙΚΟΣ ΧΑΡΤΗΣ

ΚΛΙΜΑΚΑ 1 : 5.000

ΚΩΔΙΚΟΣ ΦΥΛΛΟΥ ΕΘΝΙΚΟΥ ΚΤΗΜΑΤΟΛΟΓΙΟΥ: 03080-44880/5

ΔΙΑΓΡΑΜΜΑ ΣΥΝΔΕΣΗΣ ΦΥΛΛΩΝ

03040-44910/5	03080-44910/5	03120-44910/5
03040-44880/5	03080-44880/5	03120-44880/5
03040-44850/5	03080-44850/5	03120-44850/5

ΗΜΕΡΟΜΗΝΙΑ ΣΥΝΤΑΣΗΣ: 21-Φ-2012

ΦΩΤΟΛΗΨΙΑ: 2007 - 2009

ΥΠΟΜΝΗΜΑ

- ΔΑΣΗ ΚΑΙ ΔΑΣΙΚΕΣ ΕΚΤΑΣΕΙΣ ΣΤΙΣ Α/Φ ΠΑΛΑΙΟΤΕΡΗΣ ΛΗΨΗΣ Ή ΠΡΟΡΦΩΣΤΑΜΕΝΑ ΣΤΟΙΧΕΙΑ
- ΔΑΣΗ ΚΑΙ ΔΑΣΙΚΕΣ ΕΚΤΑΣΕΙΣ ΣΤΙΣ Α/Φ ΠΡΟΦΕΦΑΤΗΣ ΛΗΨΗΣ & ΣΤΙΣ ΑΥΤΟΨΙΕΣ*
- ΤΕΛΕΣΙΔΙΚΕΣ ΠΡΑΞΕΙΣ & ΑΠΟΦΑΣΕΙΣ ΧΑΡΑΚΤΗΡΙΣΜΟΥ
- ΑΝΑΔΑΣΩΤΕΕΣ Ή ΔΑΣΩΤΕΕΣ ΕΚΤΑΣΕΙΣ
- ΑΛΣΗ ΚΑΙ ΠΑΡΚΑ ΕΝΤΟΣ ΣΧΕΔΙΩΝ ΠΟΛΕΩΣ
- Όρια Επικαιρικών Ενότητων
- Όρια Εγκαταστάσεων Σχεδίων Πόλεων / Οικισμών
- Όρια Σχεδίων Πόλεων / Οικισμών που σταματούνε νόμιμης έγκρισης και των εντός αυτών εκτάσεων που εμφανίζονται ως δασικοί χαρακτήρα
- Όρια Κτηματογραφήσεως περιοχής Ν. 248/1976
- Κυρωμένες Εκτάσεις
- Όρια Κυρωμένων Εκτάσεων
- Αυτή θάλασσας / Λίμνης / Λιμνοθάλασσας
- Όρια Δημοτικής / Τοπικής Ενότητας
- Όρια Περιφερειακής Ενότητας (πρώην Νομός)
- Όρια Κράτους

ΔΔ	ΔΑΣΗ ΚΑΙ ΔΑΣΙΚΕΣ ΕΚΤΑΣΕΙΣ ΣΤΙΣ Α/Φ ΠΑΛΑΙΟΤΕΡΗΣ ΛΗΨΗΣ Ή ΠΡΟΡΦΩΣΤΑΜΕΝΑ ΣΤΟΙΧΕΙΑ ΔΑΣΗ ΚΑΙ ΔΑΣΙΚΕΣ ΕΚΤΑΣΕΙΣ ΣΤΙΣ Α/Φ ΠΡΟΦΕΦΑΤΗΣ ΛΗΨΗΣ & ΣΤΙΣ ΑΥΤΟΨΙΕΣ*
ΔΑ	ΔΑΣΗ ΚΑΙ ΔΑΣΙΚΕΣ ΕΚΤΑΣΕΙΣ ΣΤΙΣ Α/Φ ΠΑΛΑΙΟΤΕΡΗΣ ΛΗΨΗΣ Ή ΠΡΟΡΦΩΣΤΑΜΕΝΑ ΣΤΟΙΧΕΙΑ ΑΛΛΗΣ ΜΟΡΦΗΣ / ΚΑΛΥΨΗΣ ΕΚΤΑΣΕΙΣ ΣΤΙΣ Α/Φ ΠΡΟΦΕΦΑΤΗΣ ΛΗΨΗΣ & ΣΤΙΣ ΑΥΤΟΨΙΕΣ*
ΑΔ	ΑΛΛΗΣ ΜΟΡΦΗΣ / ΚΑΛΥΨΗΣ ΕΚΤΑΣΕΙΣ ΣΤΙΣ Α/Φ ΠΑΛΑΙΟΤΕΡΗΣ ΛΗΨΗΣ ΔΑΣΗ ΚΑΙ ΔΑΣΙΚΕΣ ΕΚΤΑΣΕΙΣ ΣΤΙΣ Α/Φ ΠΡΟΦΕΦΑΤΗΣ ΛΗΨΗΣ & ΣΤΙΣ ΑΥΤΟΨΙΕΣ*
ΑΑ	ΑΛΛΗΣ ΜΟΡΦΗΣ / ΚΑΛΥΨΗΣ ΕΚΤΑΣΕΙΣ ΣΤΙΣ Α/Φ ΠΑΛΑΙΟΤΕΡΗΣ ΛΗΨΗΣ ΑΛΛΗΣ ΜΟΡΦΗΣ / ΚΑΛΥΨΗΣ ΕΚΤΑΣΕΙΣ ΣΤΙΣ Α/Φ ΠΡΟΦΕΦΑΤΗΣ ΛΗΨΗΣ & ΣΤΙΣ ΑΥΤΟΨΙΕΣ*
ΠΔ	ΤΕΛΕΣΙΔΙΚΕΣ ΠΡΑΞΕΙΣ & ΑΠΟΦΑΣΕΙΣ ΧΑΡΑΚΤΗΡΙΣΜΟΥ - ΔΑΣΙΚΕΣ
ΠΑ	ΤΕΛΕΣΙΔΙΚΕΣ ΠΡΑΞΕΙΣ & ΑΠΟΦΑΣΕΙΣ ΧΑΡΑΚΤΗΡΙΣΜΟΥ - ΜΗ ΔΑΣΙΚΕΣ
ΑΝ	ΑΝΑΔΑΣΩΤΕΕΣ Ή ΔΑΣΩΤΕΕΣ ΕΚΤΑΣΕΙΣ
ΑΛ	ΑΛΣΗ ΚΑΙ ΠΑΡΚΑ ΕΝΤΟΣ ΣΧΕΔΙΩΝ ΠΟΛΕΩΣ

* Ή ΣΤΟΙΧΕ ΚΤΗΜΑΤΙΚΟΥΣ ΧΑΡΤΕΣ ΤΟΥ Ν. 248/1976

ΧΡΟΝΟΛΟΓΙΚΟ ΔΙΑΓΡΑΜΜΑ ΚΑΛΥΨΗΣ ΑΕΡΟΦΩΤΟΓΡΑΦΙΩΝ

97/10/17

97/10/18

Ελληνικό Γεωδαιτικό Σύστημα Αναφοράς 1987 (Ε.Γ.Σ.Α. '87)

Ελλειψοειδές αναφοράς GRS 80 (α = 6 378 137 m, 1/f = 298.257222101)

Προβολή: Εγκάρσια Μερκατορική

Κεντρικός Μεσημβρινός λο = 24° 00' 00" με Ko = 0.999600

Τεταγμένη Κεντρικού Μεσημβρινού: +500 000.00 m

Γεωγραφικό Πλάτος Αναφοράς: 0° 00' 00"

ΣΥΝΤΑΞΗ: ΔΙΕΥΘΥΝΣΗ ΔΑΣΩΝ ΚΟΖΑΝΗΣ
ΑΝΑΔΟΧΟΣ: ΥΛΟΡΗΗ Ε.Ε. Φ. ΦΑΣΟΥΛΑΣ - Ν. ΜΑΝΤΖΟΣ Ε.Ε.

ΕΛΕΓΧΟΣ ΧΑΡΤΩΝ: ΤΜΗΜΑ ΔΑΣΙΚΩΝ ΧΑΡΤΟΓΡΑΦΗΣΕΩΝ-ΚΟΖΑΝΗΣ
ΠΡΟΣΤΑΜΕΝΟΣ: Σπυρίδων Μπουσίας, Δασολόγος

ΘΕΟΡΗΘΗΚΕ
ΚΟΖΑΝΗ 15-3-2013
Ο ΠΡΟΣΤΑΜΕΝΟΣ ΔΙΕΥΘΥΝΣΗΣ ΔΑΣΩΝ ΚΟΖΑΝΗΣ

ΚΥΡΩΘΗΚΕ
Με την αριθμ. 1255 8/467 Απόφαση
ΙΩΑΝΝΙΝΑ 26-3-2013
Ο ΓΕΝΙΚΟΣ ΓΡΑΜΜΑΤΕΑΣ ΑΠΟΚΕΝΤΡΩΜΕΝΗΣ ΔΙΟΙΚΗΣΗΣ ΗΠΕΙΡΟΥ - ΔΥΤΙΚΗΣ ΜΑΚΕΔΟΝΙΑΣ

ΕΘΝΙΚΟ ΤΥΠΟΓΡΑΦΕΙΟ
Για τεχνικούς λόγους στο σχεδιάγραμμα, έγινε σμίκρυνση, κατά ποσοστό 31%


ΚΩΔΙΚΟΣ ΦΥΛΛΟΥ ΕΘΝΙΚΟΥ ΚΤΗΜΑΤΟΛΟΓΙΟΥ: 03080-44880/5
© ΚΤΗΜΑΤΟΛΟΓΙΟ Α.Ε.
03080-44880/5
ΔΔ00010
ΑΑ00021
ΑΑ00012
ΠΑ00013
ΑΑ00015
ΔΔ00014
ΔΔ00011
ΔΔ00017
ΔΔ00020
ΔΔ00035
ΠΑ00038
ΑΑ00021

ΥΠΟΥΡΓΕΙΟ ΠΕΡΙΒΑΛΛΟΝΤΟΣ, ΕΝΕΡΓΕΙΑΣ & ΚΛΙΜΑΤΙΚΗΣ ΑΛΛΑΓΗΣ
ΚΤΗΜΑΤΟΛΟΓΙΟ Α.Ε.

ΑΠΟΚΕΝΤΡΩΜΕΝΗ ΔΙΟΙΚΗΣΗ ΗΠΕΙΡΟΥ - ΔΥΤΙΚΗΣ ΜΑΚΕΔΟΝΙΑΣ
ΓΕΝΙΚΗ ΔΙΕΥΘΥΝΣΗ ΔΑΣΩΝ ΚΑΙ ΑΓΡΟΤΙΚΩΝ ΥΠΟΘΕΣΕΩΝ
ΔΙΕΥΘΥΝΣΗ ΔΑΣΩΝ ΚΟΖΑΝΗΣ
ΠΕΡΙΦΕΡΕΙΑΚΗ ΕΝΟΤΗΤΑ (πρώην ΝΟΜΟΣ) ΚΟΖΑΝΗΣ
ΔΗΜΟΤΙΚΗ ΕΝΟΤΗΤΑ ΑΓΙΑΣ ΠΑΡΑΣΚΕΥΗΣ
ΤΟΠΙΚΗ ΚΟΙΝΟΤΗΤΑ ΑΓ.ΧΡΙΣΤΟΦΟΡΟΥ - ΔΗΜΟΥ ΕΟΡΔΑΙΑΣ

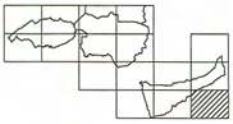

ΔΑΣΙΚΟΣ ΧΑΡΤΗΣ

ΚΛΙΜΑΚΑ 1 : 5.000

ΚΩΔΙΚΟΣ ΦΥΛΛΟΥ ΕΘΝΙΚΟΥ ΚΤΗΜΑΤΟΛΟΓΙΟΥ: 03120-44850/5

ΔΙΑΓΡΑΜΜΑ ΣΥΝΔΕΣΗΣ ΦΥΛΛΩΝ

03080-44880/5	03120-44880/5	03160-44880/5
03080-44850/5	03120-44850/5	03160-44850/5
03080-44820/5	03120-44820/5	03160-44820/5

ΗΜΕΡΟΜΗΝΙΑ ΣΥΝΤΑΞΗΣ: 21-9-2012

ΦΩΤΟΛΗΨΙΑ: 2007 - 2009

ΥΠΟΜΝΗΜΑ

- ΔΑΣΗ ΚΑΙ ΔΑΣΙΚΕΣ ΕΚΤΑΣΕΙΣ ΣΤΙΣ Α/Φ ΠΑΛΑΙΟΤΕΡΗΣ /ΛΗΧΗΣ Ή ΠΡΟΡΦΕΣΤΑΜΕΝΑ ΣΤΟΙΧΕΙΑ
- ΔΑΣΗ ΚΑΙ ΔΑΣΙΚΕΣ ΕΚΤΑΣΕΙΣ ΣΤΙΣ Α/Φ ΠΡΟΣΦΑΤΗΣ /ΛΗΧΗΣ & ΣΤΙΣ ΑΥΤΟΨΙΕΣ*
- ΤΕΛΕΣΙΔΙΚΕΣ ΠΡΑΞΕΙΣ & ΑΠΟΦΑΣΕΙΣ ΧΑΡΑΚΤΗΡΙΣΜΟΥ
- ΑΝΑΔΑΣΩΤΕΕΣ Ή ΔΑΣΟΤΡΕΕΣ ΕΚΤΑΣΕΙΣ
- ΑΛΣΗ ΚΑΙ ΠΑΡΚΑ ΕΝΤΟΣ ΣΧΕΔΙΩΝ ΠΟΛΕΩΣ
- Όρια Επικαιρικών Ενιάιων
- Όρια Εμπορευτικών Σχεδίων Πόλεων / Οικισμών
- Όρια Σχεδίων Πόλεων / Οικισμών που σταματούν νόμιμη ισχύς εκτός και των ενός αυκών εκείνων που εμφανίζονται ως δασικοί χαρακτήρα
- Όρια Κτηματογραφήσεις περιοχής Ν. 248/1976
- Κυριωνύμες Ενιάιες
- Όρια Κυριωνύμων Ενιάιων
- Αντί Θέσεις / Λίμνες / Ιχνιαιθόπιστος
- Όρια Δήμοτικής / Τοπικής Ενότητας
- Όρια Περιφερειακής Ενότητας (πρώην Νομός)
- Όρια Κτιάνας

ΔΔ	ΔΑΣΗ ΚΑΙ ΔΑΣΙΚΕΣ ΕΚΤΑΣΕΙΣ ΣΤΙΣ Α/Φ ΠΑΛΑΙΟΤΕΡΗΣ /ΛΗΧΗΣ Ή ΠΡΟΡΦΕΣΤΑΜΕΝΑ ΣΤΟΙΧΕΙΑ ΔΑΣΗ ΚΑΙ ΔΑΣΙΚΕΣ ΕΚΤΑΣΕΙΣ ΣΤΙΣ Α/Φ ΠΡΟΣΦΑΤΗΣ /ΛΗΧΗΣ & ΣΤΙΣ ΑΥΤΟΨΙΕΣ*
ΔΑ	ΔΑΣΗ ΚΑΙ ΔΑΣΙΚΕΣ ΕΚΤΑΣΕΙΣ ΣΤΙΣ Α/Φ ΠΑΛΑΙΟΤΕΡΗΣ /ΛΗΧΗΣ Ή ΠΡΟΡΦΕΣΤΑΜΕΝΑ ΣΤΟΙΧΕΙΑ ΑΛΛΗΣ ΜΟΡΦΗΣ / ΚΑΛΥΨΗΣ ΕΚΤΑΣΕΙΣ ΣΤΙΣ Α/Φ ΠΡΟΣΦΑΤΗΣ /ΛΗΧΗΣ & ΣΤΙΣ ΑΥΤΟΨΙΕΣ*
ΑΔ	ΑΛΛΗΣ ΜΟΡΦΗΣ / ΚΑΛΥΨΗΣ ΕΚΤΑΣΕΙΣ ΣΤΙΣ Α/Φ ΠΑΛΑΙΟΤΕΡΗΣ /ΛΗΧΗΣ ΔΑΣΗ ΚΑΙ ΔΑΣΙΚΕΣ ΕΚΤΑΣΕΙΣ ΣΤΙΣ Α/Φ ΠΡΟΣΦΑΤΗΣ /ΛΗΧΗΣ & ΣΤΙΣ ΑΥΤΟΨΙΕΣ*
ΑΑ	ΑΛΛΗΣ ΜΟΡΦΗΣ / ΚΑΛΥΨΗΣ ΕΚΤΑΣΕΙΣ ΣΤΙΣ Α/Φ ΠΑΛΑΙΟΤΕΡΗΣ /ΛΗΧΗΣ ΑΛΛΗΣ ΜΟΡΦΗΣ / ΚΑΛΥΨΗΣ ΕΚΤΑΣΕΙΣ ΣΤΙΣ Α/Φ ΠΡΟΣΦΑΤΗΣ /ΛΗΧΗΣ & ΣΤΙΣ ΑΥΤΟΨΙΕΣ*
ΠΔ	ΤΕΛΕΣΙΔΙΚΕΣ ΠΡΑΞΕΙΣ & ΑΠΟΦΑΣΕΙΣ ΧΑΡΑΚΤΗΡΙΣΜΟΥ - ΔΑΣΗΣ
ΠΑ	ΤΕΛΕΣΙΔΙΚΕΣ ΠΡΑΞΕΙΣ & ΑΠΟΦΑΣΕΙΣ ΧΑΡΑΚΤΗΡΙΣΜΟΥ - ΜΗ ΔΑΣΗΣ
ΑΝ	ΑΝΑΔΑΣΩΤΕΕΣ Ή ΔΑΣΟΤΡΕΕΣ ΕΚΤΑΣΕΙΣ
ΑΛ	ΑΛΣΗ ΚΑΙ ΠΑΡΚΑ ΕΝΤΟΣ ΣΧΕΔΙΩΝ ΠΟΛΕΩΣ

* Η ΣΤΟΥΣ ΚΤΗΜΑΤΙΚΟΥΣ ΧΑΡΤΕΣ ΤΟΥ Ν. 248/1976

ΧΡΟΝΟΛΟΓΙΚΟ ΔΙΑΓΡΑΜΜΑ ΚΑΛΥΨΗΣ ΑΕΡΟΦΩΤΟΓΡΑΦΙΩΝ

96025629	96025853
96025629	

Ελληνικό Γεωδαιτικό Σύστημα Αναφοράς 1987 (Ε.Γ.Σ.Α. '87)

Ελλειψοειδές αναφοράς GRS 80 (a = 6 378 137 m, 1/f = 298.257222101)

Προβολή: Εγκάρσια Μερκατορική

Κεντρικός Μεσημβρινός λο = 24° 00' 00" με Ko = 0.999600

Τιτηρημένη Κεντρικού Μεσημβρινού: +500 000.00 m

Γεωγραφικό Πλάτος Αναφοράς: 0° 00' 00"

ΣΥΝΤΑΞΗ: ΔΙΕΥΘΥΝΣΗ ΔΑΣΩΝ ΚΟΖΑΝΗΣ
ΑΝΑΛΟΓΟΣ: ΥΠΟΡΗΚΗ Ε.Ε. Φ. ΦΑΣΟΥΛΑΣ - Ν. ΜΗΝΤΣΟΣ Ε.Ε.

ΕΛΕΓΧΟΣ ΧΑΡΤΩΝ: ΤΜΗΜΑ ΔΑΣΙΚΩΝ ΧΑΡΤΟΓΡΑΦΗΣΕΩΝ ΚΟΖΑΝΗΣ
ΠΡΟΣΤΑΜΕΝΟΣ: Σπυρίδων Μπαλάνος, Δασολόγος

ΚΟΖΑΝΗ 14 - 3 - 2013
Η ΠΡΟΙΣΤΑΜΕΝΗ ΔΑΣΩΝ ΚΟΖΑΝΗΣ
Ιωάννα Τσιαμπούλη - Δασολόγος

ΚΥΡΟΘΗΚΕ
Με την αριθμ. 12358/467 Απόφαση
ΚΟΖΑΝΗ 14 - 3 - 2013
Ο ΓΕΝΙΚΟΣ ΓΡΑΜΜΑΤΕΑΣ ΑΠΟΚΕΝΤΡΩΜΕΝΗΣ ΔΙΟΙΚΗΣΗΣ
ΗΠΕΙΡΟΥ - ΔΥΤΙΚΗΣ ΜΑΚΕΔΟΝΙΑΣ
Ηλίας Κ. Κ...

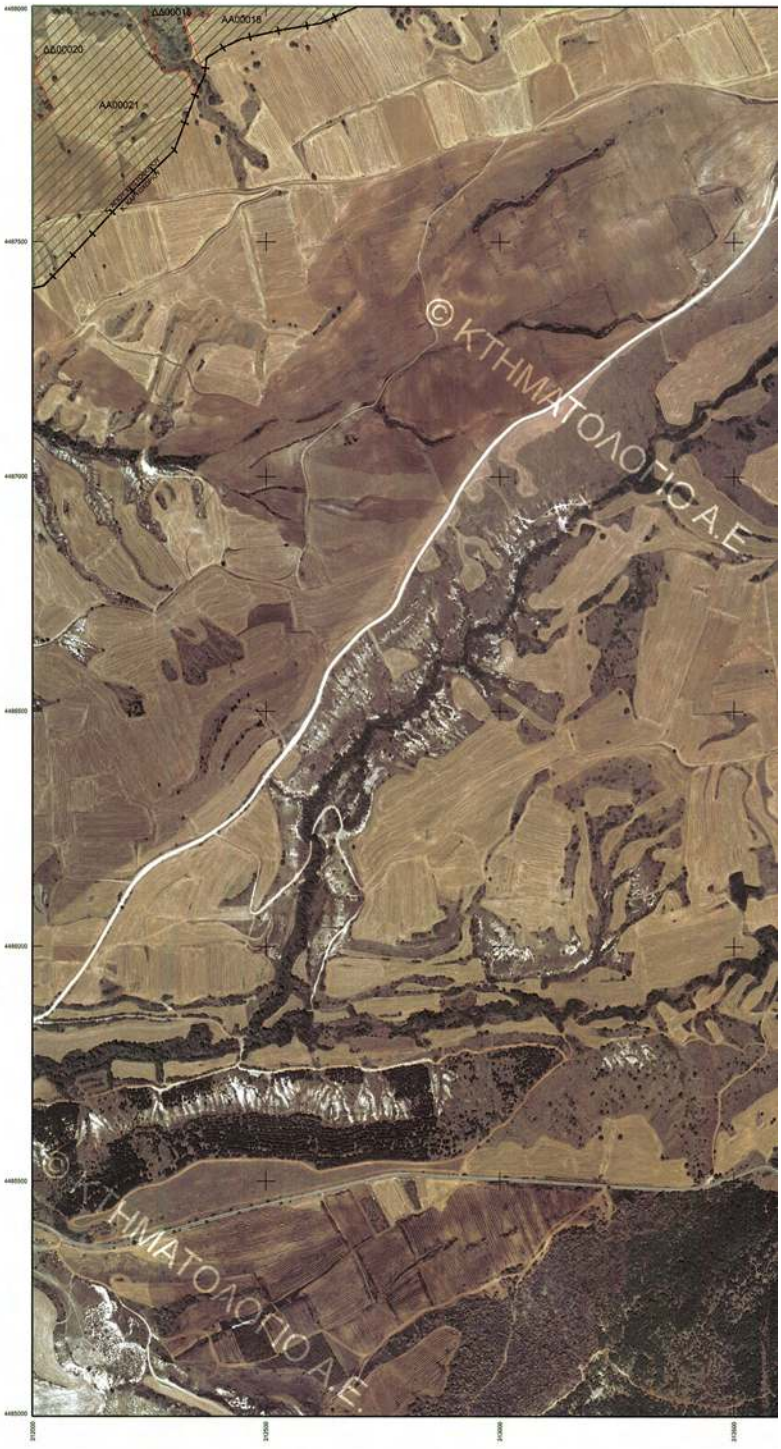

ΕΘΝΙΚΟ ΤΥΠΟΓΡΑΦΕΙΟ
Για τεχνικούς λόγους στο σχεδιάγραμμα, έγινε σμίκρυνση, κατά ποσοστό 31%


ΚΩΔΙΚΟΣ ΦΥΛΛΟΥ ΕΘΝΙΚΟΥ ΚΤΗΜΑΤΟΛΟΓΙΟΥ: 03120-44850/5
© ΚΤΗΜΑΤΟΛΟΓΙΟ Α.Ε.
© ΚΤΗΜΑΤΟΛΟΓΙΟ Α.Ε.

ΥΠΟΥΡΓΕΙΟ ΠΕΡΙΒΑΛΛΟΝΤΟΣ, ΕΝΕΡΓΕΙΑΣ & ΚΛΙΜΑΤΙΚΗΣ ΑΛΛΑΓΗΣ
ΚΤΗΜΑΤΟΛΟΓΙΟ Α.Ε.

ΑΠΟΚΕΝΤΡΩΜΕΝΗ ΔΙΟΙΚΗΣΗ ΗΠΕΙΡΟΥ - ΔΥΤΙΚΗΣ ΜΑΚΕΔΟΝΙΑΣ
ΓΕΝΙΚΗ ΔΙΕΥΘΥΝΣΗ ΔΑΣΩΝ ΚΑΙ ΑΓΡΟΤΙΚΩΝ ΥΠΟΘΕΣΕΩΝ
ΔΙΕΥΘΥΝΣΗ ΔΑΣΩΝ ΚΟΖΑΝΗΣ
ΠΕΡΙΦΕΡΕΙΑΚΗ ΕΝΟΤΗΤΑ (πρώην ΝΟΜΟΣ) ΚΟΖΑΝΗΣ
ΔΗΜΟΤΙΚΗ ΕΝΟΤΗΤΑ ΑΓΙΑΣ ΠΑΡΑΣΚΕΥΗΣ
ΤΟΠΙΚΗ ΚΟΙΝΟΤΗΤΑ ΑΓ.ΧΡΙΣΤΟΦΟΡΟΥ - ΔΗΜΟΥ ΕΟΡΔΑΙΑΣ

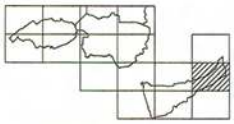

ΔΑΣΙΚΟΣ ΧΑΡΤΗΣ

ΚΛΙΜΑΚΑ 1 : 5.000

ΚΩΔΙΚΟΣ ΦΥΛΛΟΥ ΕΘΝΙΚΟΥ ΚΤΗΜΑΤΟΛΟΓΙΟΥ: 03120-44880/5

ΔΙΑΓΡΑΜΜΑ ΣΥΝΔΕΣΗΣ ΦΥΛΛΩΝ

03080-44910/5	03120-44910/5	03160-44910/5
03080-44880/5	03120-44880/5	03160-44880/5
03080-44850/5	03120-44850/5	03160-44850/5

ΗΜΕΡΟΜΗΝΙΑ ΣΥΝΤΑΞΗΣ: 21-9-2012

ΦΩΤΟΛΗΨΙΑ: 2007 - 2009

ΥΠΟΜΝΗΜΑ

- ΔΑΣΗ ΚΑΙ ΔΑΣΙΚΕΣ ΕΚΤΑΣΕΙΣ ΣΤΣ Α/Φ ΠΑΛΑΙΟΤΕΡΗΣ ΛΗΨΗΣ Ή ΠΡΟΡΦΕΣΤΑΜΕΝΑ ΣΤΟΙΧΕΙΑ
- ΔΑΣΗ ΚΑΙ ΔΑΣΙΚΕΣ ΕΚΤΑΣΕΙΣ ΣΤΣ Α/Φ ΠΡΟΣΦΑΤΗΣ ΛΗΨΗΣ & ΣΤΙΣ ΑΥΤΟΨΙΕΣ*
- ΤΕΛΕΣΔΙΚΕΣ ΠΡΑΞΕΙΣ & ΑΠΟΦΑΣΕΙΣ ΧΑΡΑΚΤΗΡΙΣΜΟΥ
- ΑΝΑΔΑΣΩΤΕΕΣ Ή ΔΑΣΩΤΕΕΣ ΕΚΤΑΣΕΙΣ
- ΑΣΗΣ ΚΑΙ ΠΑΡΚΑ ΕΝΤΟΣ ΣΧΕΔΙΩΝ ΠΟΛΕΩΣ
- Όρο Εθνικών Εκτάσεων
- Όρο Ευκαιρυγίων Σχεδίων Πόλεων / Οικισμών
- Όρο Σχεδίων Πόλεων / Οικισμών που σταμούνε νόμιμη εγκριτής κα των εκτός αυτών κατάκων που εμφανίζονται ως δασικοί χαρακτήρα
- Όρο Κτηματογραφήσεις περιοχής Ν. 248/1976
- Κοινωτικής Ενότητας
- Όρο Κυριωμένων Εκτάσεων
- Αυτή Βάλανος / Λίμνη / Αμμοθάλασσες
- Όρο Δημοτικής / Τοπικής Ενότητας
- Όρο Περιφερειακής Ενότητας (πρώην Νομός)
- Όρο Κράτους

ΔΔ	ΔΑΣΗ ΚΑΙ ΔΑΣΙΚΕΣ ΕΚΤΑΣΕΙΣ ΣΤΣ Α/Φ ΠΑΛΑΙΟΤΕΡΗΣ ΛΗΨΗΣ Ή ΠΡΟΡΦΕΣΤΑΜΕΝΑ ΣΤΟΙΧΕΙΑ ΔΑΣΗ ΚΑΙ ΔΑΣΙΚΕΣ ΕΚΤΑΣΕΙΣ ΣΤΣ Α/Φ ΠΡΟΣΦΑΤΗΣ ΛΗΨΗΣ & ΣΤΙΣ ΑΥΤΟΨΙΕΣ*
ΔΑ	ΔΑΣΗ ΚΑΙ ΔΑΣΙΚΕΣ ΕΚΤΑΣΕΙΣ ΣΤΣ Α/Φ ΠΑΛΑΙΟΤΕΡΗΣ ΛΗΨΗΣ Ή ΠΡΟΡΦΕΣΤΑΜΕΝΑ ΣΤΟΙΧΕΙΑ ΑΛΛΗΣ ΜΟΡΦΗΣ / ΚΑΛΥΨΗΣ ΕΚΤΑΣΕΙΣ ΣΤΣ Α/Φ ΠΡΟΣΦΑΤΗΣ ΛΗΨΗΣ & ΣΤΙΣ ΑΥΤΟΨΙΕΣ*
ΑΔ	ΑΛΛΗΣ ΜΟΡΦΗΣ / ΚΑΛΥΨΗΣ ΕΚΤΑΣΕΙΣ ΣΤΣ Α/Φ ΠΑΛΑΙΟΤΕΡΗΣ ΛΗΨΗΣ ΔΑΣΗ ΚΑΙ ΔΑΣΙΚΕΣ ΕΚΤΑΣΕΙΣ ΣΤΣ Α/Φ ΠΡΟΣΦΑΤΗΣ ΛΗΨΗΣ & ΣΤΙΣ ΑΥΤΟΨΙΕΣ*
ΑΑ	ΑΛΛΗΣ ΜΟΡΦΗΣ / ΚΑΛΥΨΗΣ ΕΚΤΑΣΕΙΣ ΣΤΣ Α/Φ ΠΑΛΑΙΟΤΕΡΗΣ ΛΗΨΗΣ ΑΛΛΗΣ ΜΟΡΦΗΣ / ΚΑΛΥΨΗΣ ΕΚΤΑΣΕΙΣ ΣΤΣ Α/Φ ΠΡΟΣΦΑΤΗΣ ΛΗΨΗΣ & ΣΤΙΣ ΑΥΤΟΨΙΕΣ*
ΠΔ	ΤΕΛΕΣΔΙΚΕΣ ΠΡΑΞΕΙΣ & ΑΠΟΦΑΣΕΙΣ ΧΑΡΑΚΤΗΡΙΣΜΟΥ - ΔΑΣΙΚΕΣ
ΠΑ	ΤΕΛΕΣΔΙΚΕΣ ΠΡΑΞΕΙΣ & ΑΠΟΦΑΣΕΙΣ ΧΑΡΑΚΤΗΡΙΣΜΟΥ - ΜΗ ΔΑΣΙΚΕΣ
ΑΝ	ΑΝΑΔΑΣΩΤΕΕΣ Ή ΔΑΣΩΤΕΕΣ ΕΚΤΑΣΕΙΣ
ΑΛ	ΑΣΗΣ ΚΑΙ ΠΑΡΚΑ ΕΝΤΟΣ ΣΧΕΔΙΩΝ ΠΟΛΕΩΣ

* Ή ΣΤΟΥΣ ΚΤΗΜΑΤΛΟΓΙΟΥΣ ΧΑΡΤΕΣ ΤΟΥ Ν. 248/1976

ΧΡΟΝΟΛΟΓΙΚΟ ΔΙΑΓΡΑΜΜΑ-ΚΑΛΥΨΗΣ ΑΕΡΟΦΩΤΟΓΡΑΦΙΩΝ

Ελληνικό Γεωδαιτικό Σύστημα Αναφοράς 1987 (Ε.Γ.Σ.Α. '87)

Ελλειψοειδές αναφοράς GRS 80 (a = 6 378 137 m, 1/f = 298.257222101)

Προβολή: Εγκάρσια Μερκατορική

Κεντρικός Μεσημβρινός λο = 24° 00' 00" με Ko = 0.999600

Τεταμένη Κεντρικού Μεσημβρινού: +500 000.00 m

Γεωγραφικό Πλάτος Αναφοράς: 0° 00' 00"

ΣΥΝΤΑΞΗ: ΔΙΕΥΘΥΝΣΗ ΔΑΣΩΝ ΚΟΖΑΝΗΣ
ΑΝΑΔΟΧΟΣ: ΥΛΟΡΙΚΗ Ε.Ε. Φ. ΦΑΣΟΥΛΑΣ - Ν. ΜΑΝΤΖΙΟΣ Ε.Ε.

ΕΛΕΓΧΟΣ ΧΑΡΤΩΝ: ΤΜΗΜΑ ΔΑΣΙΚΩΝ ΧΑΡΤΟΓΡΑΦΗΣΕΩΝ ΚΟΖΑΝΗΣ
ΠΡΟΣΤΑΜΕΝΟΣ: Σπυρίδων Μπουτας, Δασολόγος

ΘΕΩΡΗΘΗΚΕ
ΚΟΖΑΝΗ 3 - 2 - 2012
Ο ΠΡΟΪΣΤΑΜΕΝΟΣ ΔΑΣΩΝ ΚΟΖΑΝΗΣ
Δημ. Τζιαλάβας, Δασολόγος

ΚΥΡΩΘΗΚΕ
Με Πρωτ.: 13358/1464 Απόφαση
ΙΩΑΝΝΙΝΑ 26 - 3 - 2013
Ο ΓΕΝΙΚΟΣ ΓΡΑΜΑΤΕΑΣ ΑΠΟΚΕΝΤΡΩΜΕΝΗΣ ΔΙΟΙΚΗΣΗΣ
ΗΠΕΙΡΟΥ - ΔΥΤΙΚΗΣ ΜΑΚΕΔΟΝΙΑΣ
Ηλίας Σπύρου, Δασολόγος



ΕΘΝΙΚΟ ΤΥΠΟΓΡΑΦΕΙΟ
Για τεχνικούς λόγους στο σχεδιάγραμμα, έγινε σμίκρυνση, κατά ποσοστό 31%


ΚΩΔΙΚΟΣ ΦΥΛΛΟΥ ΕΘΝΙΚΟΥ ΚΤΗΜΑΤΟΛΟΓΙΟΥ: 03120-44880/5
© ΚΤΗΜΑΤΟΛΟΓΙΟ Α.Ε.
ΑΑ00009
ΑΑ00008
ΔΔ00004
ΑΑ00007
ΑΑ00021
ΑΑ00006
03120-44880/5
ΔΔ00008
© ΚΤΗΜΑΤΟΛΟΓΙΟ Α.Ε.
ΑΑ00021

ΥΠΟΥΡΓΕΙΟ ΠΕΡΙΒΑΛΛΟΝΤΟΣ, ΕΝΕΡΓΕΙΑΣ & ΚΛΙΜΑΤΙΚΗΣ ΑΛΛΑΓΗΣ
ΚΤΗΜΑΤΟΛΟΓΙΟ Α.Ε.

ΑΠΟΚΕΝΤΡΩΜΕΝΗ ΔΙΟΙΚΗΣΗ ΗΠΕΙΡΟΥ - ΔΥΤΙΚΗΣ ΜΑΚΕΔΟΝΙΑΣ
ΓΕΝΙΚΗ ΔΙΕΥΘΥΝΣΗ ΔΑΣΩΝ ΚΑΙ ΑΓΡΟΤΙΚΩΝ ΥΠΟΘΕΣΕΩΝ
ΔΙΕΥΘΥΝΣΗ ΔΑΣΩΝ ΚΟΖΑΝΗΣ
ΠΕΡΙΦΕΡΕΙΑΚΗ ΕΝΟΤΗΤΑ (πρώην ΝΟΜΟΣ) ΚΟΖΑΝΗΣ
ΔΗΜΟΤΙΚΗ ΕΝΟΤΗΤΑ ΑΓΙΑΣ ΠΑΡΑΣΚΕΥΗΣ
ΤΟΠΙΚΗ ΚΟΙΝΟΤΗΤΑ ΑΓ.ΧΡΙΣΤΟΦΟΡΟΥ - ΔΗΜΟΥ ΕΟΡΔΑΙΑΣ

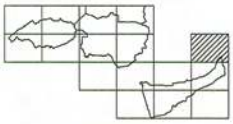

ΔΑΣΙΚΟΣ ΧΑΡΤΗΣ

ΚΛΙΜΑΚΑ 1 : 5.000

ΚΩΔΙΚΟΣ ΦΥΛΛΟΥ ΕΘΝΙΚΟΥ ΚΤΗΜΑΤΟΛΟΓΙΟΥ: 03120-44910/5

ΔΙΑΓΡΑΜΜΑ ΣΥΝΘΕΣΗΣ ΦΥΛΛΩΝ

03080-44940/5	03120-44940/5	03160-44940/5
03080-44910/5	03120-44910/5	03160-44910/5
03080-44880/5	03120-44880/5	03160-44880/5

ΗΜΕΡΟΜΗΝΙΑ ΣΥΝΤΑΣΗΣ: 21-9-2012

ΦΩΤΟΛΗΨΙΑ: 2007 - 2009

ΥΠΟΜΝΗΜΑ

- ΔΑΣΗ ΚΑΙ ΔΑΣΙΚΕΣ ΕΚΤΑΣΕΙΣ ΣΤΙΣ Α/Φ ΠΑΛΑΙΟΤΕΡΗΣ ΛΗΨΗΣ Ή ΠΡΟΡΦΕΤΑΜΕΝΑ ΣΤΟΙΧΕΙΑ
- ΔΑΣΗ ΚΑΙ ΔΑΣΙΚΕΣ ΕΚΤΑΣΕΙΣ ΣΤΙΣ Α/Φ ΠΡΟΣΦΑΤΗΣ ΛΗΨΗΣ & ΣΤΙΣ ΑΥΤΟΨΙΕΣ*
- ΤΕΛΕΣΙΔΙΚΕΣ ΠΡΑΞΕΙΣ & ΑΠΟΦΑΣΕΙΣ ΧΑΡΑΚΤΗΡΙΣΜΟΥ
- ΑΜΑΔΑΣΟΠΡΕΣΕΣ Ή ΔΑΣΟΤΕΣΕΣ ΕΚΤΑΣΕΙΣ
- ΑΛΣΗ ΚΑΙ ΠΑΡΚΑ ΕΝΤΟΣ ΣΧΕΔΙΩΝ ΠΟΛΕΩΣ
- Όρια Επικαιπόμενων Εκτάσεων
- Όρια Εγκεκριμένων Σχεδίων Πόλεων / Οικισμών
- Όρια Σχεδίων Πόλεων / Οικισμών που σταματούνε οδηγώς ενεργείας και των εντός αυτών εκτάσεων που εμφανίζονται ως δασικοί χαρακτήρα
- Όρια Κτηματογραφήσεως περιοχής Ν. 248/1976
- Κυκλοφορία Εκτάσης
- Όρια Κυριοκτησιακών Εκτάσεων
- Λεκτή Θέλκοσης / Λίμνης / Λιμνοθάλασσας
- Όρια Δημοτικής / Τοπικής Ενότητας
- Όρια Περιφερειακής Ενότητας (πρώην Νομός)
- Όρια Κράτους

ΔΔ	ΔΑΣΗ ΚΑΙ ΔΑΣΙΚΕΣ ΕΚΤΑΣΕΙΣ ΣΤΙΣ Α/Φ ΠΑΛΑΙΟΤΕΡΗΣ ΛΗΨΗΣ Ή ΠΡΟΡΦΕΤΑΜΕΝΑ ΣΤΟΙΧΕΙΑ ΔΑΣΗ ΚΑΙ ΔΑΣΙΚΕΣ ΕΚΤΑΣΕΙΣ ΣΤΙΣ Α/Φ ΠΡΟΣΦΑΤΗΣ ΛΗΨΗΣ & ΣΤΙΣ ΑΥΤΟΨΙΕΣ*
ΔΑ	ΔΑΣΗ ΚΑΙ ΔΑΣΙΚΕΣ ΕΚΤΑΣΕΙΣ ΣΤΙΣ Α/Φ ΠΑΛΑΙΟΤΕΡΗΣ ΛΗΨΗΣ Ή ΠΡΟΡΦΕΤΑΜΕΝΑ ΣΤΟΙΧΕΙΑ ΑΛΛΗΣ ΜΟΡΦΗΣ / ΚΑΛΥΨΗΣ ΕΚΤΑΣΕΙΣ ΣΤΙΣ Α/Φ ΠΡΟΣΦΑΤΗΣ ΛΗΨΗΣ & ΣΤΙΣ ΑΥΤΟΨΙΕΣ*
ΑΔ	ΑΛΛΗΣ ΜΟΡΦΗΣ / ΚΑΛΥΨΗΣ ΕΚΤΑΣΕΙΣ ΣΤΙΣ Α/Φ ΠΑΛΑΙΟΤΕΡΗΣ ΛΗΨΗΣ ΔΑΣΗ ΚΑΙ ΔΑΣΙΚΕΣ ΕΚΤΑΣΕΙΣ ΣΤΙΣ Α/Φ ΠΡΟΣΦΑΤΗΣ ΛΗΨΗΣ & ΣΤΙΣ ΑΥΤΟΨΙΕΣ*
ΑΑ	ΑΛΛΗΣ ΜΟΡΦΗΣ / ΚΑΛΥΨΗΣ ΕΚΤΑΣΕΙΣ ΣΤΙΣ Α/Φ ΠΑΛΑΙΟΤΕΡΗΣ ΛΗΨΗΣ ΑΛΛΗΣ ΜΟΡΦΗΣ / ΚΑΛΥΨΗΣ ΕΚΤΑΣΕΙΣ ΣΤΙΣ Α/Φ ΠΡΟΣΦΑΤΗΣ ΛΗΨΗΣ & ΣΤΙΣ ΑΥΤΟΨΙΕΣ*
ΠΔ	ΤΕΛΕΣΙΔΙΚΕΣ ΠΡΑΞΕΙΣ & ΑΠΟΦΑΣΕΙΣ ΧΑΡΑΚΤΗΡΙΣΜΟΥ - ΔΑΣΙΚΕΣ
ΠΑ	ΤΕΛΕΣΙΔΙΚΕΣ ΠΡΑΞΕΙΣ & ΑΠΟΦΑΣΕΙΣ ΧΑΡΑΚΤΗΡΙΣΜΟΥ - ΜΗ ΔΑΣΙΚΕΣ
ΑΝ	ΑΜΑΔΑΣΟΠΡΕΣΕΣ Ή ΔΑΣΟΤΕΣΕΣ ΕΚΤΑΣΕΙΣ
ΑΛ	ΑΛΣΗ ΚΑΙ ΠΑΡΚΑ ΕΝΤΟΣ ΣΧΕΔΙΩΝ ΠΟΛΕΩΣ

* Η ΣΤΟΥΣ ΚΤΗΜΑΤΙΚΟΥΣ ΧΑΡΤΕΣ ΤΟΥ Ν. 248/1976

ΧΡΟΝΟΛΟΓΙΚΟ ΔΙΑΓΡΑΜΜΑ ΚΑΛΥΨΗΣ ΑΕΡΟΦΩΤΟΓΡΑΦΙΩΝ

98025849

98025850

Ελληνικό Γεωδαιτικό Σύστημα Αναφοράς 1987 (Ε.Γ.Σ.Α. '87)

Ελληνοειδές αναφοράς GRS 80 (α = 6 378 137 m, 1/f = 298.257222101)

Προβολή: Εγκάρσια Μερκατορική

Κεντρικός Μεσημβρινός λο = 24° 00' 00" με Κο = 0.999600

Τεταμένη Κεντρικού Μεσημβρινού: +500 000.00 m

Γεωμετρικό Πλάτος Αναφοράς: 0° 00' 00"

ΣΥΝΤΑΞΗ: ΔΙΕΥΘΥΝΣΗ ΔΑΣΩΝ ΚΟΖΑΝΗΣ
ΑΝΑΔΟΧΟΣ: ΥΛΟΡΙΚΗ Ε.Ε. Φ. ΦΑΣΟΥΛΑΣ - Ν. ΜΑΝΤΖΟΣ Ε.Ε.

ΕΛΕΓΧΟΣ ΧΑΡΤΩΝ: ΤΜΗΜΑ ΔΑΣΙΚΩΝ ΧΑΡΤΟΓΡΑΦΗΣΕΩΝ ΚΟΖΑΝΗΣ
ΠΡΟΣΤΑΜΕΝΟΣ: Σπυρίδων Μπουτσος, Δασολόγος

ΑΘΩΩΣΗ
ΚΟΖΑΝΗ 11-3-2013
Ο ΠΡΟΣΤΑΜΕΝΟΣ ΔΙΕΥΘΥΝΣΗΣ ΔΑΣΩΝ ΚΟΖΑΝΗΣ

ΚΥΡΩΣΗ
Με την αριθμ. 12398/467 απόφαση
ΙΩΑΝΝΙΝΑ 26-3-2013
Ο ΓΕΝΙΚΟΣ ΓΡΑΜΜΑΤΕΑΣ ΑΠΟΚΕΝΤΡΩΜΕΝΗΣ ΔΙΟΙΚΗΣΗΣ ΗΠΕΙΡΟΥ - ΔΥΤΙΚΗΣ ΜΑΚΕΔΟΝΙΑΣ



ΕΘΝΙΚΟ ΤΥΠΟΓΡΑΦΕΙΟ
Για τεχνικούς λόγους στο σχεδιάγραμμα, έγινε σμίκρυνση, κατά ποσοστό 31%


ΚΩΔΙΚΟΣ ΦΥΛΛΟΥ ΕΘΝΙΚΟΥ ΚΤΗΜΑΤΟΛΟΓΙΟΥ: 03120-44910/5
© ΚΤΗΜΑΤΟΛΟΓΙΟ Α.Ε.
© ΚΤΗΜΑΤΟΛΟΓΙΟ Α.Ε.
03120-44910/5

ΒΑΣΗ ΔΕΔΟΜΕΝΩΝ ΚΥΡΩΜΕΝΟΥ ΔΑΣΙΚΟΥ ΧΑΡΤΗ ΤΟΠΙΚΗΣ ΚΟΝΟΤΗΤΑΣ ΑΓΙΟΥ ΧΡΙΣΤΟΦΟΡΟΥ - ΔΗΜΟΥ ΕΟΡΔΑΙΑΣ

ΥΠΟΥΡΓΕΙΟ ΠΕΡΙΒΑΛΛΟΝΤΟΣ, ΕΝΕΡΓΕΙΑΣ ΚΑΙ ΚΛΙΜΑΤΙΚΗΣ ΑΛΛΑΓΗΣ
ΚΤΗΜΑΤΟΛΟΓΙΟ Α.Ε.
ΑΠΟΚΕΝΤΡΩΜΕΝΗ ΔΙΟΙΚΗΣΗ ΗΠΕΙΡΟΥ - ΔΥΤΙΚΗΣ ΜΑΚΕΔΟΝΙΑΣ
ΓΕΝΙΚΗ ΔΙΕΥΘΥΝΣΗ ΔΑΣΩΝ ΚΑΙ ΑΓΡΟΤΙΚΩΝ ΥΠΟΘΕΣΕΩΝ
ΔΙΕΥΘΥΝΣΗ ΔΑΣΩΝ ΚΟΖΑΝΗΣ
ΤΜΗΜΑ ΔΑΣΙΚΩΝ ΧΑΡΤΟΓΡΑΦΗΣΕΩΝ
ΠΕΡΙΦΕΡΕΙΑΚΗ ΕΝΟΤΗΤΑ (πρώην ΝΟΜΟΣ) ΚΟΖΑΝΗΣ
ΤΟΠΙΚΗ ΚΟΙΝΟΤΗΤΑ ΑΓΙΟΥ ΧΡΙΣΤΟΦΟΡΟΥ
ΔΗΜΟΥ ΕΟΡΔΑΙΑΣ

ΕΛΛΗΝΙΚΗ ΔΗΜΟΚΡΑΤΙΑ ΑΠΟΚΕΝΤΡΩΜΕΝΗ ΔΙΟΙΚΗΣΗ ΗΠΕΙΡΟΥ ΔΥΤΙΚΗΣ ΜΑΚΕΔΟΝΙΑΣ

Ο Προϊστάμενος Τμήματος Δασικών Χαρτογραφήσεων
Δημήτριος Αθ. Μπαούλας
Δασολόγος

A/A	AREA	PERIMETER	NOMOS	OTA	KATHGORAL1	KATHGORAL2	PHOTO_45	PHOTO_60	PHOTO_PO	PINAKOKXE	POLY_X_CO	POLY_Y_CO	LANDTYPE	DKA	KATHGORDX	LABEL_DX
1	18500,77142	924,689887	27	005			45000078		98025831	03120_44880	312359,019	4489168,556	1	2700500001	ΑΑ	ΑΑ00001
2	3717,746563	636,2821182	27	005			45000078		98025831	03120_44880	312341,165	4489192,265	1	2700500002	ΔΔ	ΔΔ00002
3	13941,81635	504,0306489	27	005	ΑΑ		45000079		94000190	03080_44880	308145,127	4488416,982	1	2700500003	ΠΑ	ΠΑ00003
4	1594590,135	16814,83681	27	005			45000077		98025851	03120_44880	314614,701	4490199,324	1	2700500004	ΔΔ	ΔΔ00004
5	190471,4451	2051,039244	27	005			45000077		98025851	03120_44880	315227,386	4490274,939	1	2700500005	ΑΑ	ΑΑ00005
6	312015,6908	5477,401373	27	005			45000077		98025851	03120_44880	313601,629	4489638,769	1	2700500006	ΑΑ	ΑΑ00006
7	72745,40022	1494,566116	27	005			45000077		98025851	03120_44880	315404,758	4489923,778	1	2700500007	ΑΑ	ΑΑ00007
8	37015,09715	1507,226599	27	005			45000077		98025851	03120_44880	315005,513	4489432,535	1	2700500008	ΔΔ	ΔΔ00008
9	73779,67867	1657,086902	27	005			45000077		98025850	03120_44880	314768,994	4490796,663	1	2700500009	ΑΑ	ΑΑ00009
10	7306,893372	733,9262391	27	005			45000078		98025830	03080_44880	311732,897	4488787,342	1	2700500010	ΔΔ	ΔΔ00010
11	283335,5353	11369,7756	27	005			45000078		98025830	03120_44880	312019,687	4488219,376	1	2700500011	ΔΔ	ΔΔ00011
12	5904,4365	448,3413727	27	005			45000078		98025830	03080_44880	311675,065	4488466,571	1	2700500012	ΑΑ	ΑΑ00012
13	10135,652	401,1502982	27	005	ΑΑ		45000078		98025830	03080_44880	311631,865	4488382,277	1	2700500013	ΠΑ	ΠΑ00013
14	23678,61778	1383,158516	27	005			45000078		98025830	03080_44880	311816,911	4488270,125	1	2700500014	ΑΑ	ΑΑ00014
15	238,7093	103,7026349	27	005			45000078		98025830	03080_44880	311579,438	4488364,567	1	2700500015	ΑΑ	ΑΑ00015
16	6322,662143	714,1314599	27	005			45000078		98025830	03120_44880	312343,377	4488249,112	1	2700500016	ΔΔ	ΔΔ00016
17	1832,682167	342,5023259	27	005			45000078		98025830	03080_44880	311783,838	4488279,129	1	2700500017	ΔΔ	ΔΔ00017
18	50109,82847	1387,289169	27	005			45000078		98025830	03120_44880	312562,947	4488026,802	1	2700500018	ΑΑ	ΑΑ00018
19	2227,796433	215,2639817	27	005			45000078		98025830	03120_44880	312790,18	4488100,731	1	2700500019	ΑΑ	ΑΑ00019
20	10462,1529	865,4038637	27	005			45000078		98025830	03080_44850	311981,843	4487861,505	1	2700500020	ΔΔ	ΔΔ00020
21	15037133,07	68222,25207	27	005			45000077		98025830	03080_44850	309619,718	4487745,259	1	2700500021	ΑΑ	ΑΑ00021
22	21298,17411	2576,800617	27	005			45000078		98025829	03080_44850	311347,999	4487608,917	1	2700500022	ΔΔ	ΔΔ00022
23	4345,929375	538,4456126	27	005			45000078		98025829	03080_44850	311723,898	4487691,842	1	2700500023	ΔΔ	ΔΔ00023
24	8307,05075	663,6741162	27	005			45000078		98025829	03080_44850	311622,143	4487561,903	1	2700500024	ΔΔ	ΔΔ00024
25	2845,651288	418,3864753	27	005			45000023		98025829	03080_44850	311725,306	4487463,626	1	2700500025	ΔΔ	ΔΔ00025
26	9999,63385	399,9926774	27	005	ΑΑ		45000022		94000188	03080_44850	308136,423	4486644,663	1	2700500026	ΠΑ	ΠΑ00026
27	6644,533751	838,3474127	27	005			45000021		94000188	03040_44850	307592,532	4487020,152	1	2700500027	ΔΔ	ΔΔ00027
28	17001,66365	540,0295493	27	005	ΑΑ		45000079		94000189	03040_44880	307038,811	4488119,207	1	2700500028	ΠΑ	ΠΑ00028
29	17850,5082	550,0071236	27	005	ΑΑ		45000079		94000189	03040_44880	307733,215	4488049,835	1	2700500029	ΠΑ	ΠΑ00029
30	9319,1393	412,1144961	27	005	ΑΑ		45000079		94000189	03040_44850	307316,848	4487910,639	1	2700500030	ΠΑ	ΠΑ00030
31	28562,54085	676,0367646	27	005	ΑΑ		45000079		94000189	03080_44850	308568,377	4487789,399	1	2700500031	ΠΑ	ΠΑ00031
32	16624,6953	573,2593024	27	005	ΑΑ		45000079		94000189	03080_44850	308265,401	4487740,052	1	2700500032	ΠΑ	ΠΑ00032

ΒΑΣΗ ΔΕΔΟΜΕΝΩΝ ΚΥΡΩΜΕΝΟΥ ΔΑΣΙΚΟΥ ΧΑΡΤΗ ΤΟΠΙΚΗΣ ΚΟΝΟΤΗΤΑΣ ΑΓΙΟΥ ΧΡΙΣΤΟΦΟΡΟΥ - ΔΗΜΟΥ ΕΟΡΔΑΙΑΣ

ΥΠΟΥΡΓΕΙΟ ΠΕΡΙΒΑΛΛΟΝΤΟΣ, ΕΝΕΡΓΕΙΑΣ ΚΑΙ ΚΛΙΜΑΤΙΚΗΣ ΑΛΛΑΓΗΣ
ΚΤΗΜΑΤΟΛΟΓΙΟ Α.Ε.
ΑΠΟΚΕΝΤΡΩΜΕΝΗ ΔΙΟΙΚΗΣΗ ΗΠΕΙΡΟΥ - ΔΥΤΙΚΗΣ ΜΑΚΕΔΟΝΙΑΣ
ΓΕΝΙΚΗ ΔΙΕΥΘΥΝΣΗ ΔΑΣΩΝ ΚΑΙ ΑΓΡΟΤΙΚΩΝ ΥΠΟΘΕΣΕΩΝ
ΔΙΕΥΘΥΝΣΗ ΔΑΣΩΝ ΚΟΖΑΝΗΣ
ΤΜΗΜΑ ΔΑΣΙΚΩΝ ΧΑΡΤΟΓΡΑΦΗΣΕΩΝ
ΠΕΡΙΦΕΡΕΙΑΚΗ ΕΝΟΤΗΤΑ (πρώην ΝΟΜΟΣ) ΚΟΖΑΝΗΣ
ΤΟΠΙΚΗ ΚΟΙΝΟΤΗΤΑ ΑΓΙΟΥ ΧΡΙΣΤΟΦΟΡΟΥ
ΔΗΜΟΥ ΕΟΡΔΑΙΑΣ

Ο Προϊστάμενος Τμήματος Δασικών Χαρτογραφήσεων
Σπυρίδων Αν. Μπόσκος
Δασολόγος

A/A	AREA	PERIMETER	NOMOS	OTA	KATHGORAL1	KATHGORAL2	PHOTO_45	PHOTO_60	PHOTO_PO	PINAKOKXE	POLY_X_CO	POLY_Y_CO	LANDTYPE	DKA	KATHGORDX	LABEL_DX
33	4392,00405	300,4322546	27	005	AA		45000079		94000189	03080_44850	308690,484	4487708,389	1	2700500033	ΠΑ	ΠΑ00033
34	27671,32695	4862,141469	27	005			45000022		94000189	03080_44850	308093,247	4487430,887	1	2700500034	ΔΔ	ΔΔ00034
35	9289,577996	782,786153	27	005			45000079		97010918	03080_44880	309594,838	4488433,967	1	2700500035	ΔΔ	ΔΔ00035
36	16253,9905	559,565079	27	005	AA		45000079		97010918	03080_44880	309430,129	4488308,71	1	2700500036	ΠΑ	ΠΑ00036
37	21479,16425	613,7646214	27	005	AA		45000079		97010918	03080_44880	309010,453	4488215,998	1	2700500037	ΠΑ	ΠΑ00037
38	4287,078277	302,6310748	27	005	AA		45000078		97010918	03080_44880	309895,695	4488461,033	1	2700500038	ΠΑ	ΠΑ00038
39	5694,1467	421,4040285	27	005	AA		45000079		97010919	03080_44850	308763,71	4487914,83	1	2700500039	ΠΑ	ΠΑ00039
40	4312,5694	302,1811134	27	005	AA		45000079		97010919	03080_44850	308784,27	4487731,421	1	2700500040	ΠΑ	ΠΑ00040
41	33650,3713	3848,653443	27	005			45000022		97010919	03080_44850	310559,996	4487606,375	1	2700500041	ΔΔ	ΔΔ00041
42	11878,8105	443,421898	27	005	AA		45000022		97010919	03080_44850	309924,165	4487805,631	1	2700500042	ΠΑ	ΠΑ00042
43	8673,1149	442,1156161	27	005	AA		45000022		97010919	03080_44850	310318,49	4487642,881	1	2700500043	ΠΑ	ΠΑ00043
44	8502,2544	440,0453044	27	005	AA		45000022		97010919	03080_44850	309628,74	4487622,593	1	2700500044	ΠΑ	ΠΑ00044
45	10200,52285	460,0074884	27	005	AA		45000022		97010919	03080_44850	309737,375	4487620,432	1	2700500045	ΠΑ	ΠΑ00045
46	1124,93305	132,9704967	27	005	AA		45000022		97010919	03080_44850	308741,679	4487600,427	1	2700500046	ΠΑ	ΠΑ00046
47	6772,87595	420,3493498	27	005	AA		45000022		97010919	03080_44850	309958,517	4487581,134	1	2700500047	ΠΑ	ΠΑ00047
48	2215,3673	248,995434	27	005	AA		45000022		97010919	03080_44850	308986,339	4487463,553	1	2700500048	ΠΑ	ΠΑ00048
49	4146,93045	256,8063397	27	005	AA		45000022		97010919	03080_44850	309951,606	4487394,898	1	2700500049	ΠΑ	ΠΑ00049
50	2780,658039	225,9280281	27	005	AA		45000022		97010919	03080_44850	309512,286	4487291,406	1	2700500050	ΠΑ	ΠΑ00050
51	254830,0153	3199,728023	27	005			45000022		97010919	03080_44850	309759,456	4486957,037	16	2700500051	AA	AA00051
52	808,8217725	152,1322395	27	005	ΔΔ		45000022		97010919	03080_44850	309519,933	4487202,511	16	2700500052	ΑΛ	ΑΛ00052
53	11784,7548	467,3017961	27	005	AA		45000022		97010919	03080_44850	310442,545	4487129,693	1	2700500053	ΠΑ	ΠΑ00053
54	23559,96104	1215,540148	27	005			45000022		97010919	03080_44850	309372,846	4487001,365	1	2700500054	ΔΔ	ΔΔ00054
55	172,2645	62,31573525	27	005	ΔΔ		45000022		97010919	03080_44850	309861,989	4487011,252	16	2700500055	ΑΛ	ΑΛ00055
56	1051,6291	134,2972686	27	005	AA		45000022		97010920	03080_44850	310015,727	4486750,08	1	2700500056	ΠΑ	ΠΑ00056
57	11365,38208	1424,496959	27	005			45000022		97010920	03080_44850	310168,027	4486369,249	1	2700500057	ΔΔ	ΔΔ00057
58	269303,0522	4335,758938	27	005	AA		45000022		97010920	03080_44850	309175,055	4486202,762	1	2700500058	ΠΑ	ΠΑ00058
59	22245,48147	1141,709636	27	005	AA		45000022		97010920	03080_44850	309364,708	4486311,821	1	2700500059	ΠΑ	ΠΑ00059
60	20446,77181	969,5183731	27	005	AA		45000022		97010920	03080_44850	308943,316	4486267,225	1	2700500060	ΠΑ	ΠΑ00060
61	750,0249815	118,3893738	27	005	AA		45000022		97010920	03080_44850	309266,737	4486071,3	1	2700500061	ΠΑ	ΠΑ00061
62	5315,886764	511,2889018	27	005	AA		45000022		97010920	03080_44850	309837,587	4485860,177	1	2700500062	ΠΑ	ΠΑ00062
63	150,0000932	56,74214371	27	005	AA		45000022		97010920	03080_44850	309889,898	4485938,785	1	2700500063	ΠΑ	ΠΑ00063

ΘΕΩΡΗΘΗΚΕ
ΚΟΖΑΝΗ: 13 - 3 - 2013
Ο ΠΡΟΪΣΤΑΜΕΝΟΣ Δ/ΝΣΗ ΔΑΣΩΝ ΚΟΖΑΝΗΣ

ΓΕΩΡΓΙΟΣ ΤΖΑΝΙΔΑΚΗΣ
Δασολόγος

ΚΥΡΩΘΗΚΕ με την αριθμ. 12358/467 **Απόφαση**
ΙΩΑΝΝΙΝΑ: 20 - 3 - 2013
Ο ΓΕΝΙΚΟΣ ΓΡΑΜΜΑΤΕΑΣ
ΑΠΟΚΕΝΤΡΩΜΕΝΗΣ ΔΙΟΙΚΗΣΗΣ ΗΠΕΙΡΟΥ - ΔΥΤΙΚΗΣ ΜΑΚΕΔΟΝΙΑΣ

ΗΛΙΑΣ ΘΕΟΔΩΡΙΔΗΣ

ΒΑΣΗ ΔΕΔΟΜΕΝΩΝ ΚΥΡΩΜΕΝΟΥ ΔΑΣΙΚΟΥ ΧΑΡΤΗ ΤΟΠΙΚΗΣ ΚΟΝΟΤΗΤΑΣ ΠΕΡΔΙΚΚΑ - ΔΗΜΟΥ ΕΟΡΔΑΙΑΣ

ΥΠΟΥΡΓΕΙΟ ΠΕΡΙΒΑΛΛΟΝΤΟΣ, ΕΝΕΡΓΕΙΑΣ ΚΑΙ ΚΛΙΜΑΤΙΚΗΣ ΑΛΛΑΓΗΣ
ΚΤΗΜΑΤΟΛΟΓΙΟ Α.Ε.
ΑΠΟΚΕΝΤΡΩΜΕΝΗ ΔΙΟΙΚΗΣΗ ΗΠΕΙΡΟΥ - ΔΥΤΙΚΗΣ ΜΑΚΕΔΟΝΙΑΣ
ΓΕΝΙΚΗ ΔΙΕΥΘΥΝΣΗ ΔΑΣΩΝ ΚΑΙ ΑΓΡΟΤΙΚΩΝ ΥΠΟΘΕΣΕΩΝ
ΔΙΕΥΘΥΝΣΗ ΔΑΣΩΝ ΚΟΖΑΝΗΣ
ΤΜΗΜΑ ΔΑΣΙΚΩΝ ΧΑΡΤΟΓΡΑΦΗΣΕΩΝ
ΠΕΡΙΦΕΡΕΙΑΚΗ ΕΝΟΤΗΤΑ (πρώην ΝΟΜΟΣ) ΚΟΖΑΝΗΣ
ΤΟΠΙΚΗ ΚΟΙΝΟΤΗΤΑ ΠΕΡΔΙΚΚΑ
ΔΗΜΟΥ ΕΟΡΔΑΙΑΣ

Ο Προϊστάμενος Τμήμα ... Δασικών ... χαρτογραφήσεων
Σπυρίδων Δ.Ν. Μπόσκος
Δασολόγος

Α/Α	AREA	PERIMETER	NOMOS	OTA	KATHGORAL1	KATHGORAL2	PHOTO_45	PHOTO_60	PHOTO_PO	PINAKOKXE	POLY_X_CO	POLY_Y_CO	LANDTYPE	DKA	KATHGORDX	LABEL_DX
1	101404,4825	3956,740719	27	098			45000165		94000194	03040_44940	306751,125	4494580,627	1	2709800001	ΔΔ	ΔΔ00001
2	6739,765277	851,7833671	27	098			45000165		94000194	03040_44940	306773,925	4494181,653	1	2709800002	ΔΔ	ΔΔ00002
3	8360,376931	411,3264175	27	098			45000165		94000194	03040_44940	307116,469	4494002,791	1	2709800003	ΔΔ	ΔΔ00003
4	22197,96607	1079,560662	27	098			45000165		94000194	03040_44910	307175,542	4493835,653	1	2709800004	ΔΔ	ΔΔ00004
5	12352,70292	1238,579212	27	098			45000079		94000193	03040_44910	307020,458	4493087,153	1	2709800005	ΔΔ	ΔΔ00005
6	8391,364151	861,9576216	27	098			45000079		94000193	03040_44910	306926,398	4492549,087	1	2709800006	ΔΔ	ΔΔ00006
7	49036,74871	1748,420124	27	098			45000079		94000192	03040_44910	306236,984	4491989,676	1	2709800007	ΔΔ	ΔΔ00007
8	27185875,23	61694,89218	27	098			45000080		94000221	03000_44910	303583,641	4493661,433	1	2709800008	ΑΑ	ΑΑ00008
9	9161,8959	881,6931484	27	098			45000164		94000221	03040_44940	305268,667	4494792,141	1	2709800009	ΔΔ	ΔΔ00009
10	4292,1728	621,4317171	27	098			45000164		94000221	03040_44940	305059,897	4494668,77	1	2709800010	ΔΔ	ΔΔ00010
11	29353,39485	705,4540972	27	098	ΑΑ		45000164		94000221	03040_44940	304532,166	4494105,726	1	2709800011	ΠΑ	ΠΑ00011
12	26078,7263	661,2946714	27	098	ΑΑ		45000164		94000221	03040_44910	305739,623	4493996,194	1	2709800012	ΠΑ	ΠΑ00012
13	6000,32225	380,0222593	27	098	ΑΑ		45000164		94000221	03040_44910	304803,875	4493839,229	1	2709800013	ΠΑ	ΠΑ00013
14	9199,3732	389,9864649	27	098	ΑΑ		45000080		94000222	03040_44910	305836,061	4492916,593	1	2709800014	ΠΑ	ΠΑ00014
15	10635,93405	487,0435072	27	098	ΑΑ		45000080		94000222	03040_44910	305532,817	4492559,84	1	2709800015	ΠΑ	ΠΑ00015
16	1214787,743	15569,76538	27	098			45000081		94000243	03000_44910	302155,177	4492087,977	1	2709800016	ΔΔ	ΔΔ00016
17	4283,7604	288,4948036	27	098	ΑΑ		45000080		94000243	03000_44910	303515,175	4492787,102	1	2709800017	ΠΑ	ΠΑ00017
18	4039,0307	264,9183348	27	098			45000080		94000243	03000_44910	303544,715	4492406,121	1	2709800018	ΑΑ	ΑΑ00018
19	8456,6203	383,3687617	27	098	ΑΑ		45000080		94000243	03000_44910	303337,483	4492005,953	1	2709800019	ΠΑ	ΠΑ00019
20	596203,236	5341,697615	27	098			45000080		94000223	03040_44910	304770,808	4492322,186	16	2709800020	ΑΑ	ΑΑ00020
21	38936,53145	1393,065705	27	098			45000080		94000223	03040_44910	304253,124	4492373,309	1	2709800021	ΔΔ	ΔΔ00021
22	4834,2631	308,6709366	27	098	ΔΔ		45000080		94000223	03040_44910	304086,573	4492400,341	1	2709800022	ΑΝ	ΑΝ00022
23	228,0659	81,55544882	27	098	ΔΔ		45000080		94000223	03040_44910	304716,091	4492423,76	16	2709800023	ΑΛ	ΑΛ00023
24	16457,7678	675,3740913	27	098			45000080		94000223	03000_44910	303966,052	4492342,567	1	2709800024	ΔΔ	ΔΔ00024
25	6897,951	334,9862541	27	098	ΑΑ		45000080		94000223	03040_44910	306069,705	4492340,51	1	2709800025	ΠΑ	ΠΑ00025
26	29173,3301	964,1776572	27	098			45000080		94000223	03040_44910	305740,677	4492217,837	1	2709800026	ΔΔ	ΔΔ00026
27	2242,662625	196,8328169	27	098	ΑΑ		45000080		94000223	03040_44910	304586,866	4492190,441	1	2709800027	ΠΑ	ΠΑ00027
28	2327,88405	337,7144223	27	098			45000080		94000223	03040_44910	304428,791	4492195,473	1	2709800028	ΔΔ	ΔΔ00028
29	4249,51225	265,6780407	27	098	ΑΑ		45000080		94000223	03040_44910	304275,676	4491954,087	1	2709800029	ΠΑ	ΠΑ00029
30	990,26487	159,2202523	27	098	ΔΔ		45000080		94000223	03040_44910	304701,659	4491798,632	16	2709800030	ΑΛ	ΑΛ00030
31	3812,17	272,620515	27	098	ΑΑ		45000080		94000223	03000_44910	303940,726	4491756,524	1	2709800031	ΠΑ	ΠΑ00031
32	5909,289494	380,0914004	27	098	ΑΑ		45000080		94000223	03040_44910	304909,805	4491652,558	1	2709800032	ΠΑ	ΠΑ00032
33	9807,346744	431,1181277	27	098	ΑΑ		45000080		94000224	03040_44910	304281,921	4491104,642	1	2709800033	ΠΑ	ΠΑ00033
34	7494,6181	399,7871047	27	098	ΑΑ		45000080		94000224	03040_44910	304408,437	4491017,221	1	2709800034	ΠΑ	ΠΑ00034
35	14165,5887	488,2188949	27	098	ΑΑ		45000080		94000224	03040_44880	304239,943	4490993,18	1	2709800035	ΠΑ	ΠΑ00035
36	41999,186	859,9926104	27	098	ΑΑ		45000080		94000224	03040_44880	304173,225	4490817,12	1	2709800036	ΠΑ	ΠΑ00036
37	4562,93635	281,7553716	27	098	ΑΑ		45000080		94000224	03040_44880	304205,505	4490481,834	1	2709800037	ΠΑ	ΠΑ00037
38	16391,98762	740,5748355	27	098			45000081		94000242	03000_44910	302083,179	4491833,397	1	2709800038	ΑΑ	ΑΑ00038
39	4135,76325	257,0412939	27	098	ΑΑ		45000080		94000242	03000_44910	303263,468	4491867,051	1	2709800039	ΠΑ	ΠΑ00039
40	11070,0011	449,9960728	27	098	ΑΑ		45000080		94000242	03000_44910	303623,153	4491828,431	1	2709800040	ΠΑ	ΠΑ00040
41	4740,84755	306,5185481	27	098	ΑΑ		45000080		94000242	03000_44910	303832,932	4491294,482	1	2709800041	ΠΑ	ΠΑ00041

ΘΕΩΡΗΘΗΚΕ
ΚΟΖΑΝΗ: 13 - 3 - 2013
Ο ΠΡΟΪΣΤΑΜΕΝΟΣ Δ/ΝΣΗ ΔΑΣΩΝ ΚΟΖΑΝΗΣ
ΓΕΩΡΓΙΟΣ ΤΖΑΝΙΔΑΚΗΣ
Δασολόγος

ΚΥΡΩΘΗΚΕ με την αρίθμ. 12358/467 Απόφαση
ΙΩΑΝΝΙΝΑ: 20 - 3 - 2013
Ο ΓΕΝΙΚΟΣ ΓΡΑΜΜΑΤΕΑΣ
ΑΠΟΚΕΝΤΡΩΜΕΝΗΣ ΔΙΟΙΚΗΣΗΣ ΗΠΕΙΡΟΥ - ΔΥΤΙΚΗΣ ΜΑΚΕΔΟΝΙΑΣ
ΗΛΙΑΣ ΘΕΟΔΩΡΙΔΗΣ

ΒΑΣΗ ΔΕΔΟΜΕΝΩΝ ΚΥΡΩΜΕΝΟΥ ΔΑΣΙΚΟΥ ΧΑΡΤΗ ΤΟΠΙΚΗΣ ΚΟΝΟΤΗΤΑΣ ΟΛΥΜΠΙΑΔΑΣ - ΔΗΜΟΥ ΕΟΡΔΑΙΑΣ

ΥΠΟΥΡΓΕΙΟ ΠΕΡΙΒΑΛΛΟΝΤΟΣ, ΕΝΕΡΓΕΙΑΣ ΚΑΙ ΚΛΙΜΑΤΙΚΗΣ ΑΛΛΑΓΗΣ
ΚΤΗΜΑΤΟΛΟΓΙΟ Α.Ε.
ΑΠΟΚΕΝΤΡΩΜΕΝΗ ΔΙΟΙΚΗΣΗ ΗΠΕΙΡΟΥ - ΔΥΤΙΚΗΣ ΜΑΚΕΔΟΝΙΑΣ
ΓΕΝΙΚΗ ΔΙΕΥΘΥΝΣΗ ΔΑΣΩΝ ΚΑΙ ΑΓΡΟΤΙΚΩΝ ΥΠΟΘΕΣΕΩΝ
ΔΙΕΥΘΥΝΣΗ ΔΑΣΩΝ ΚΟΖΑΝΗΣ
ΤΜΗΜΑ ΔΑΣΙΚΩΝ ΧΑΡΤΟΓΡΑΦΗΣΕΩΝ
ΠΕΡΙΦΕΡΕΙΑΚΗ ΕΝΟΤΗΤΑ (πρώην ΝΟΜΟΣ) ΚΟΖΑΝΗΣ
ΤΟΠΙΚΗ ΚΟΙΝΟΤΗΤΑ ΟΛΥΜΠΙΑΔΑΣ
ΔΗΜΟΥ ΕΟΡΔΑΙΑΣ

Ο Προϊστάμενος Τμήματος Δασικών Χαρτογραφήσεων
Σκαρλάτος Α.Θ. Μπούσιος
Δασολόγος

A/A	AREA	PERIMETER	NOMOS	OTA	KATHGORAL1	KATHGORAL2	PHOTO_45	PHOTO_60	PHOTO_PO	PINAKOKXE	POLY_X_CO	POLY_Y_CO	LANDTYPE	DKA	KATHGORDX	LABEL_DX
1	32800,60845	3636,701722	27	093			45000162		94000288	02960_44940	297773,647	4495361,522	1	2709300001	ΔΔ	ΔΔ00001
2	90435,3026	1795,117039	27	093	AA		45000162		94000288	02960_44940	296844,826	4495385,208	1	2709300002	ΠΑ	ΠΑ00002
3	9663,610341	1340,876291	27	093			45000162		94000288	02960_44940	297268,566	4495294,353	1	2709300003	ΔΔ	ΔΔ00003
4	11497386,24	41842,31456	27	093			45000162		94000287	02960_44940	296971,165	4494116,976	1	2709300004	AA	AA00004
5	6694,01351	1348,999857	27	093			45000162		94000287	02960_44940	296797,379	4494475,983	1	2709300005	ΔΔ	ΔΔ00005
6	1016,740752	282,0933832	27	093			45000162		94000287	02960_44940	297153,04	4494204,579	1	2709300006	ΔΔ	ΔΔ00006
7	21234,80345	583,2140334	27	093	AA		45000162		94000287	02960_44940	296709,147	4494055,724	1	2709300007	ΠΑ	ΠΑ00007
8	629668,0801	3789,255258	27	093			45000082		94000286	02960_44910	296681,789	4493472,044	16	2709300008	AA	AA00008
9	4466,492032	826,0866278	27	093			45000082		94000286	02960_44910	297316,859	4493489,802	1	2709300009	ΔΔ	ΔΔ00009
10	2914,120371	497,7867547	27	093			45000082		94000286	02960_44910	297786,752	4493464,287	1	2709300010	ΔΔ	ΔΔ00010
11	3235,838125	523,3621365	27	093			45000082		94000286	02960_44910	297736,864	4493248,825	1	2709300011	ΔΔ	ΔΔ00011
12	5275,366706	1118,105779	27	093			45000082		94000286	02960_44910	297309,494	4493129,769	1	2709300012	ΔΔ	ΔΔ00012
13	2964,497568	574,356121	27	093			45000082		94000286	02960_44910	297911,388	4492836,304	1	2709300013	ΔΔ	ΔΔ00013
14	7762,124407	434,4099975	27	093	AA		45000082		94000286	02960_44910	296530,502	4492835,412	1	2709300014	ΠΑ	ΠΑ00014
15	20750,0927	591,0428877	27	093	AA		45000082		94000286	02960_44910	297783,919	4492789,229	1	2709300015	ΠΑ	ΠΑ00015
16	7727,601602	1274,085067	27	093			45000162		94000286	02960_44910	297247,509	4493994,648	1	2709300016	ΔΔ	ΔΔ00016
17	2087,110057	448,9513601	27	093			45000162		94000286	02960_44910	297365,814	4493817,65	1	2709300017	ΔΔ	ΔΔ00017
18	2718,041441	712,1835671	27	093			45000082		94000285	02960_44910	297380,242	4492738,141	1	2709300018	ΔΔ	ΔΔ00018
19	2851,061448	685,77282	27	093			45000082		94000285	02960_44910	297208,478	4492659,924	1	2709300019	ΔΔ	ΔΔ00019
20	6541,034862	441,3896666	27	093			45000083		94000324	02920_44910	293876,559	4493319,404	1	2709300020	AA	AA00020
21	2015918,812	12759,99752	27	093			45000161		94000324	02920_44940	293468,903	4493834,341	1	2709300021	ΔΔ	ΔΔ00021
22	1707,386926	197,8720752	27	093			45000161		94000324	02920_44940	293664,376	4494534,554	1	2709300022	AA	AA00022
23	23718,64492	746,7953896	27	093			45000160		94000324	02920_44910	292800,385	4493884,136	1	2709300023	AA	AA00023
24	1285,877095	147,3540857	27	093			45000161		94000310	02920_44940	294309,829	4494756,458	1	2709300024	ΔΑ	ΔΑ00024
25	7127,07361	1308,083128	27	093			45000082		94000311	02960_44910	296169,115	4493368,507	1	2709300025	ΔΔ	ΔΔ00025
26	108964,4536	1532,263644	27	093	AA		45000082		94000311	02920_44910	295763,592	4493214,142	1	2709300026	ΠΑ	ΠΑ00026
27	9438,603369	1357,953764	27	093			45000082		94000311	02920_44910	295539,202	4493041,878	1	2709300027	ΔΔ	ΔΔ00027
28	4029,9479	269,2611102	27	093	AA		45000082		94000311	02960_44910	296451,107	4492969,022	1	2709300028	ΠΑ	ΠΑ00028
29	23542,51275	633,2283774	27	093	AA		45000082		94000311	02960_44910	296335,513	4492866,536	1	2709300029	ΠΑ	ΠΑ00029

ΘΕΩΡΗΘΗΚΕ
ΚΟΖΑΝΗ: 3 - 3 - 2013
Ο ΠΡΟΙΣΤΑΜΕΝΟΣ Δ/ΝΣΗ ΔΑΣΩΝ ΚΟΖΑΝΗΣ

ΓΕΩΡΓΙΟΣ ΤΖΑΝΙΔΑΚΗΣ
Δασολόγος

ΚΥΡΩΘΗΚΕ με την αρίθμ. 12358/467 **Απόφαση**
ΙΩΑΝΝΙΝΑ: 20 - 3 - 2013
Ο ΓΕΝΙΚΟΣ ΓΡΑΜΜΑΤΕΑΣ
ΑΠΟΚΕΝΤΡΩΜΕΝΗΣ ΔΙΟΙΚΗΣΗΣ ΗΠΕΙΡΟΥ - ΔΥΤΙΚΗΣ ΜΑΚΕΔΟΝΙΑΣ

ΗΛΙΑΣ ΘΕΟΔΩΡΙΔΗΣ

ΕΘΝΙΚΟ ΤΥΠΟΓΡΑΦΕΙΟ

ΕΦΗΜΕΡΙΣ ΤΗΣ ΚΥΒΕΡΝΗΣΕΩΣ

ΤΙΜΗ ΠΩΛΗΣΗΣ ΦΥΛΛΩΝ ΤΗΣ ΕΦΗΜΕΡΙΔΑΣ ΤΗΣ ΚΥΒΕΡΝΗΣΕΩΣ

Σε έντυπη μορφή:

- Για τα Φ.Ε.Κ. από 1 έως 16 σελίδες σε 1 € προσαυξανόμενη κατά 0,20 € για κάθε επιπλέον οκτασέλιδο ή μέρος αυτού.
- Για τα φωτοαντίγραφα Φ.Ε.Κ. σε 0,15 € ανά σελίδα.

Σε μορφή DVD/CD:

Τεύχος	Ετήσια έκδοση	Τριμηνιαία έκδοση	Μηνιαία έκδοση
Α΄	150 €	40 €	15 €
Β΄	300 €	80 €	30 €
Γ΄	50 €	-	-
Υ.Ο.Δ.Δ.	50 €	-	-
Δ΄	110 €	30 €	-

Τεύχος	Ετήσια έκδοση	Τριμηνιαία έκδοση	Μηνιαία έκδοση
Α.Α.Π.	110 €	30 €	-
Ε.Β.Ι.	100 €	-	-
Α.Ε.Δ.	5 €	-	-
Δ.Δ.Σ.	200 €	-	20 €
Α.Ε.-Ε.Π.Ε.	-	-	100 €

- Η τιμή πώλησης μεμονωμένων Φ.Ε.Κ. σε μορφή cd-rom από εκείνα που διατίθενται σε ψηφιακή μορφή και μέχρι 100 σελίδες, σε 5 € προσαυξανόμενη κατά 1 € ανά 50 σελίδες.

ΕΤΗΣΙΕΣ ΣΥΝΔΡΟΜΕΣ Φ.Ε.Κ.

Τεύχος	Έντυπη μορφή
Α΄	225 €
Β΄	320 €
Γ΄	65 €
Υ.Ο.Δ.Δ.	65 €

Τεύχος	Έντυπη μορφή
Δ΄	160 €
Α.Α.Π.	160 €
Ε.Β.Ι.	65 €
Α.Ε.Δ.	10 €

Τεύχος	Έντυπη μορφή
Α.Ε.-Ε.Π.Ε.	2.250 €
Δ.Δ.Σ.	225 €
Α.Σ.Ε.Π.	70 €
Ο.Π.Κ.	-

- Το τεύχος Α.Σ.Ε.Π. (έντυπη μορφή) θα αποστέλλεται σε συνδρομητές ταχυδρομικά, με την επιβάρυνση των 70 €, ποσό το οποίο αφορά τα ταχυδρομικά έξοδα.

- Η καταβολή γίνεται σε όλες τις Δημόσιες Οικονομικές Υπηρεσίες (Δ.Ο.Υ.). Το πρωτότυπο διπλότυπο (έγγραφο αριθμ. πρωτ. 9067/28.2.2005 2η Υπηρεσία Επιτρόπου Ελεγκτικού Συνεδρίου) με φροντίδα των ενδιαφερομένων, πρέπει να αποστέλλεται ή να κατατίθεται στο Εθνικό Τυπογραφείο (Καποδιστρίου 34, Τ.Κ. 104 32 Αθήνα).
- Σημειώνεται ότι φωτοαντίγραφα διπλοτύπων, ταχυδρομικές Επιταγές για την εξόφληση της συνδρομής, δεν γίνονται δεκτά και θα επιστρέφονται.
- Οι οργανισμοί τοπικής αυτοδιοίκησης, τα νομικά πρόσωπα δημοσίου δικαίου, τα μέλη της Ένωσης Ιδιοκτητών Ημερησίου Τύπου Αθηνών και Επαρχίας, οι τηλεοπτικοί και ραδιοφωνικοί σταθμοί, η Ε.Σ.Η.Ε.Α, τα τριτοβάθμια συνδικαλιστικά όργανα και οι τριτοβάθμιες επαγγελματικές ενώσεις δικαιούνται έκπτωσης πενήντα τοις εκατό (50%) επί της ετήσιας συνδρομής.
- Το ποσό υπέρ ΤΑ.Π.Ε.Τ. (5% επί του ποσού συνδρομής), καταβάλλεται ολόκληρο (Κ.Α.Ε. 3512) και υπολογίζεται πριν την έκπτωση.
- Στην Ταχυδρομική συνδρομή του τεύχους Α.Σ.Ε.Π. δεν γίνεται έκπτωση.

Πληροφορίες για δημοσιεύματα που καταχωρίζονται στα Φ.Ε.Κ. στο τηλ.: 210 5279000.
Φωτοαντίγραφα παλαιών Φ.Ε.Κ.: τηλ.: 210 8220885.

Τα φύλλα όλων των τευχών της Εφημερίδας της Κυβερνήσεως διατίθενται δωρεάν σε ηλεκτρονική μορφή από την ιστοσελίδα του Εθνικού Τυπογραφείου (www.et.gr)

Ηλεκτρονική Διεύθυνση: http://www.et.gr - e-mail: webmaster.et@et.gr

ΟΙ ΥΠΗΡΕΣΙΕΣ ΕΞΥΠΗΡΕΤΗΣΗΣ ΠΟΛΙΤΩΝ ΛΕΙΤΟΥΡΓΟΥΝ ΚΑΘΗΜΕΡΙΝΑ ΑΠΟ 08:00 ΜΕΧΡΙ 13:30

04001700404130040

ΑΠΟ ΤΟ ΕΘΝΙΚΟ ΤΥΠΟΓΡΑΦΕΙΟ
ΚΑΠΟΔΙΣΤΡΙΟΥ 34 * ΑΘΗΝΑ 104 32 * ΤΗΛ. 210 52 79 000 * FAX 210 52 21 004