Signature Not Verified
Digitally signed by THEODOROS MOUMOURIS
Date: 2013.05.02 11:11:45 EEST
Reason: Signed PDF (embedded)
Location: Athens, Ethniko Typografio

ΕΦΗΜΕΡΙΣ ΤΗΣ ΚΥΒΕΡΝΗΣΕΩΣ

ΤΗΣ ΕΛΛΗΝΙΚΗΣ ΔΗΜΟΚΡΑΤΙΑΣ

ΤΕΥΧΟΣ ΤΕΤΑΡΤΟ **Αρ. Φύλλου 219**

29 Απριλίου 2013

ΑΠΟΦΑΣΕΙΣ

Αριθ. 2746

Κύρωση δασικών χαρτών των Τοπικών Κοινοτήτων Πολυκάστρου και Πευκοδάσους του Δήμου Παιονίας Περιφερειακής Ενότητας Κιλκίς (άρθρο 17 Ν. 3889/2010).

Ο ΓΕΝΙΚΟΣ ΓΡΑΜΜΑΤΕΑΣ ΑΠΟΚΕΝΤΡΩΜΕΝΗΣ ΔΙΟΙΚΗΣΗΣ ΜΑΚΕΔΟΝΙΑΣ-ΘΡΑΚΗΣ

Έχοντας υπόψη:

1. Τις διατάξεις των άρθρων 13 έως 26, Ν. 3889/2010 (Φ.Ε.Κ. 182Α΄) «Χρηματοδότηση Περιβαλλοντικών Παρεμβάσεων, Πράσινο Ταμείο, Κύρωση Δασικών Χαρτών και άλλες διατάξεις.

2. Τις διατάξεις του άρθρου 28 του Ν. 2664/1998 «Εθνικό Κτηματολόγιο και άλλες διατάξεις» (Φ.Ε.Κ. 275Α΄).

3. Τις διατάξεις των άρθρων 5 και 8 του Ν. 3208/2003 (Φ.Ε.Κ. 303Α΄) «Προστασία των δασικών οικοσυστημάτων, κατάρτιση δασολογίου, ρύθμιση εμπραγμάτων δικαιωμάτων επί δασών και δασικών εν γένει εκτάσεων και άλλες διατάξεις».

4. Τις διατάξεις του Ν. 3818/2010 (Φ.Ε.Κ. 17Α΄), «Προστασία Δασών και Δασικών εκτάσεων του Ν. Αττικής, σύσταση Ειδικής Γραμματείας Επιθεώρησης Περιβάλλοντος και. λοιπές διατάξεις».

5. Την υπ' αριθ. 199284/707/14.2.2010 (Φ.Ε.Κ. 2159 Β΄) απόφαση Υπουργού Π.Ε.Κ.Α. με την οποία καθορίστηκαν θέματα σχετικά με τις περιπτώσεις της παραγράφου 1 του άρθρου 21 του Ν. 3889/2010, όπως αυτή τροποποιήθηκε με την 115464/154/17-3-2011 (Φ.Ε.Κ. 525 Β΄) απόφαση του Υφυπουργού Π.Ε.Κ.Α. αντίστοιχη.

6. Το Ν. 3861/2010 «Ενίσχυση της διαφάνειας με την υποχρεωτική ανάρτηση νόμων και πράξεων των κυβερνητικών, διοικητικών και αυτοδιοικητικών οργάνων στο διαδίκτυο «Πρόγραμμα Διαύγεια» και άλλες διατάξεις» (ΦΕΚ 112/Α/13-7-2010).

7. Το περιεχόμενο των δασικών χαρτών περιοχής των Τοπικών Κοινοτήτων Πολυκάστρου και Πευκοδάσους του Δήμου Παιονίας Π.Ε. Κιλκίς που καταρτίστηκαν και θεωρήθηκαν με την με αριθ. 2745/19-3-2013 απόφαση του Δ/ντή Δασών Κιλκίς σε εφαρμογή του άρθρου 17 παρ. 2 του Ν. 3889/2010 (Φ.Ε.Κ. 182Α΄), κυρώνουμε:

Τους δασικούς χάρτες των Τοπικών Κοινοτήτων Πολυκάστρου και Πευκοδάσους του Δήμου Παιονίας της Περιφερειακής Ενότητας Κιλκίς, ως προς τα τμήματα τους που περικλείονται με πράσινο περίγραμμα και πράσινη διαγράμμιση, στα συνημμένα διαγράμματα και τους πίνακες (βάση δεδομένων) που τους συνοδεύουν και αποτελούν αναπόσπαστο τμήμα του παρόντος.

Από τις εκτάσεις που απεικονίζονται σε αυτούς

α. Ως δάση και δασικές είτε κατά την παλαιότερη είτε κατά την πρόσφατη αεροφωτογράφιση, εξαιρούνται αυτές που έχουν ενταχθεί σε εγκεκριμένο ρυμοτομικό σχέδιο, εκτός αν αφορούν άλση ή πάρκα και

β. Ως δάση και δασικές στην παλαιότερη αεροφωτογράφιση, εξαιρούνται αυτές που έχουν περιληφθεί σε εποικιστικές εκτάσεις και χαρακτηρίστηκαν από τις Επιτροπές Απαλλοτριώσεων και τις Επιτροπές Οριστικών Διανομών ως μη δάση και μη δασικές.

Από την ημερομηνία δημοσίευσης της παρούσας οι ανωτέρω δασικοί χάρτες καθίστανται οριστικοί.

Οι οριστικοί δασικοί χάρτες τηρούνται από το Τμήμα Δασικών Χαρτογραφήσεων της Δ/νσης Δασών Κιλκίς.

Η απόφαση αυτή να δημοσιευθεί στην Εφημερίδα της Κυβερνήσεως.

Κιλκίς, 19 Μαρτίου 2013

Ο Γενικός Γραμματέας
Αποκεντρωμένης Διοίκησης
ΑΘΑΝΑΣΙΟΣ ΚΑΡΟΥΝΤΖΟΣ

ΥΠΟΥΡΓΕΙΟ ΠΕΡΙΒΑΛΛΟΝΤΟΣ, ΕΝΕΡΓΕΙΑΣ & ΚΛΙΜΑΤΙΚΗΣ ΑΛΛΑΓΗΣ
ΚΤΗΜΑΤΟΛΟΓΙΟ Α.Ε.

ΑΠΟΚΕΝΤΡΩΜΕΝΗ ΔΙΟΙΚΗΣΗ ΜΑΚΕΔΟΝΙΑΣ-ΘΡΑΚΗΣ
ΓΕΝΙΚΗ ΔΙΕΥΘΥΝΣΗ ΔΑΣΩΝ ΚΑΙ ΑΓΡΟΤΙΚΩΝ ΥΠΟΘΕΣΕΩΝ
ΔΙΕΥΘΥΝΣΗ ΔΑΣΩΝ ΝΟΜΟΥ ΚΙΛΚΙΣ

ΝΟΜΟΣ ΚΙΛΚΙΣ (26)
ΔΗΜΟΤΙΚΗ / ΤΟΠΙΚΗ ΚΟΙΝΟΤΗΤΑ ΠΟΛΥΚΑΣΤΡΟΥ (062)
ΔΗΜΟΥ ΠΑΙΟΝΙΑΣ

ΔΑΣΙΚΟΣ ΧΑΡΤΗΣ

ΚΛΙΜΑΚΑ 1 : 5.000
ΚΩΔΙΚΟΣ ΦΥΛΛΟΥ ΕΘΝΙΚΟΥ ΚΤΗΜΑΤΟΛΟΓΙΟΥ: 03760-45360/5

ΔΙΑΓΡΑΜΜΑ ΣΥΝΔΕΣΗΣ ΦΥΛΛΩΝ

03720-45360/5	03760-45360/5	03800-45360/5
03720-45360/5	03760-45360/5	03800-45360/5
03720-45330/5	03760-45330/5	03800-45330/5

ΗΜΕΡΟΜΗΝΙΑ ΣΥΝΤΑΞΗΣ: ΜΑΡΤΙΟΣ 2001
ΗΜΕΡΟΜΗΝΙΑ ΑΝΑΜΟΡΦΩΣΗΣ: ΜΑΙΟΣ 2011

ΦΩΤΟΛΗΨΙΑ: 2007 - 2009

ΥΠΟΜΝΗΜΑ

- ΔΑΣΗ ΚΑΙ ΔΑΣΙΚΕΣ ΕΚΤΑΣΕΙΣ ΣΤΙΣ Α/Φ ΠΑΛΑΙΟΤΕΡΗΣ ΛΗΨΗΣ Η ΠΡΟΓΡΑΦΕΤΑΜΕΝΑ ΣΤΟΙΧΕΙΑ
- ΔΑΣΗ ΚΑΙ ΔΑΣΙΚΕΣ ΕΚΤΑΣΕΙΣ ΣΤΙΣ Α/Φ ΠΡΟΣΦΑΤΗΣ ΛΗΨΗΣ & ΣΤΙΣ ΑΥΤΟΨΙΕΣ*
- ΤΕΛΕΣΙΔΙΚΕΣ ΠΡΑΞΕΙΣ & ΑΠΟΦΑΣΕΙΣ ΧΑΡΑΚΤΗΡΙΣΜΟΥ
- ΑΝΑΔΑΣΩΤΕΕΣ Η ΔΑΣΟΠΡΕΕΣ ΕΚΤΑΣΕΙΣ
- ΑΛΣΗ ΚΑΙ ΠΑΡΚΑ ΕΝΤΟΣ ΣΧΕΔΙΩΝ ΠΟΛΕΩΣ
- Όρια Οικοπεδικών Εκτάσεων
- Όρια Εγκεκριμένων Σχεδίων Πόλεων / Οικισμών
- Όρια Σχεδίων Πόλεων / Οικισμών που σπροκύπτει νόμιμης έγκρισης και των υπόψη αυτών τεκμήριων που εμφανίζονται ως θεσπισμένα μορφοτύπα
- Όρια Κτηματογραφήσεις περιοχής Ν. 248/1976
- Κυκλικής Εκτάσεις
- Όρια Κυκλικών Εκτάσεων
- Αυτή Θάλασσας / Λίμνης / Λιμνοθάλασσας
- Όρια Δημοτικής / Τοπικής Κοινότητας
- Όρια Περιφερειακής Ενότητας (Νομών Νομός)
- Όρια Κράτους

ΔΔ ΔΑΣΗ ΚΑΙ ΔΑΣΙΚΕΣ ΕΚΤΑΣΕΙΣ ΣΤΙΣ Α/Φ ΠΑΛΑΙΟΤΕΡΗΣ ΛΗΨΗΣ Η ΠΡΟΓΡΑΦΕΤΑΜΕΝΑ ΣΤΟΙΧΕΙΑ
ΔΑΣΗ ΚΑΙ ΔΑΣΙΚΕΣ ΕΚΤΑΣΕΙΣ ΣΤΙΣ Α/Φ ΠΡΟΣΦΑΤΗΣ ΛΗΨΗΣ & ΣΤΙΣ ΑΥΤΟΨΙΕΣ*

ΔΑ ΔΑΣΗ ΚΑΙ ΔΑΣΙΚΕΣ ΕΚΤΑΣΕΙΣ ΣΤΙΣ Α/Φ ΠΑΛΑΙΟΤΕΡΗΣ ΛΗΨΗΣ Η ΠΡΟΓΡΑΦΕΤΑΜΕΝΑ ΣΤΟΙΧΕΙΑ
ΑΛΛΗΣ ΜΟΡΦΗΣ / ΚΑΛΥΨΗΣ ΕΚΤΑΣΕΙΣ ΣΤΙΣ Α/Φ ΠΡΟΣΦΑΤΗΣ ΛΗΨΗΣ & ΣΤΙΣ ΑΥΤΟΨΙΕΣ*

ΑΔ ΑΛΛΗΣ ΜΟΡΦΗΣ / ΚΑΛΥΨΗΣ ΕΚΤΑΣΕΙΣ ΣΤΙΣ Α/Φ ΠΑΛΑΙΟΤΕΡΗΣ ΛΗΨΗΣ
ΔΑΣΗ ΚΑΙ ΔΑΣΙΚΕΣ ΕΚΤΑΣΕΙΣ ΣΤΙΣ Α/Φ ΠΡΟΣΦΑΤΗΣ ΛΗΨΗΣ & ΣΤΙΣ ΑΥΤΟΨΙΕΣ*

ΑΑ ΑΛΛΗΣ ΜΟΡΦΗΣ / ΚΑΛΥΨΗΣ ΕΚΤΑΣΕΙΣ ΣΤΙΣ Α/Φ ΠΑΛΑΙΟΤΕΡΗΣ ΛΗΨΗΣ
ΑΛΛΗΣ ΜΟΡΦΗΣ / ΚΑΛΥΨΗΣ ΕΚΤΑΣΕΙΣ ΣΤΙΣ Α/Φ ΠΡΟΣΦΑΤΗΣ ΛΗΨΗΣ & ΣΤΙΣ ΑΥΤΟΨΙΕΣ*

ΠΔ ΤΕΛΕΣΙΔΙΚΕΣ ΠΡΑΞΕΙΣ & ΑΠΟΦΑΣΕΙΣ ΧΑΡΑΚΤΗΡΙΣΜΟΥ - ΔΑΣΙΚΕΣ

ΠΑ ΤΕΛΕΣΙΔΙΚΕΣ ΠΡΑΞΕΙΣ & ΑΠΟΦΑΣΕΙΣ ΧΑΡΑΚΤΗΡΙΣΜΟΥ - ΜΗ ΔΑΣΙΚΕΣ

ΑΝ ΑΝΑΔΑΣΩΤΕΕΣ Η ΔΑΣΟΠΡΕΕΣ ΕΚΤΑΣΕΙΣ

ΑΛ ΑΛΣΗ ΚΑΙ ΠΑΡΚΑ ΕΝΤΟΣ ΣΧΕΔΙΩΝ ΠΟΛΕΩΣ

ΧΡΟΝΟΛΟΓΙΚΟ ΔΙΑΓΡΑΜΜΑ ΚΑΛΥΨΗΣ ΑΕΡΟΦΩΤΟΓΡΑΦΙΩΝ

Α/Φ ΕΤΟΥΣ 2007-2009

Ελληνικό Γεωδαιτικό Σύστημα Αναφοράς 1987 (Ε.Γ.Σ.Α. '87)
Ελλειψοειδές αναφοράς GRS 80 (a = 6 378 137 m, 1/f = 298.257222101)
Προβολή: Εγκάρσια Μερκατορική
Κεντρικός Μεσημβρινός λο = 24° 00' 00" με Ko = 0.999600
Τεταμμένη Κεντρικού Μεσημβρινού: =500 000.00 m
Γεωμετρικό Πλάτος Αναφοράς: 0° 00' 00"

ΣΥΝΤΑΞΗ
ΑΝΑΔΟΧΟΣ: ΓΟΡΓΟΣ ΛΑΓΚΙΑΣ
Δασολόγος Τεχνολογικός
Διδάκτορας Βιβλιοθήκας
Γιώργος Γκιτζιαρή
Μαλλής Δημήτριος
Δ.Ι. Κτιλιανίδη 3, 546 45 ΘΕΣΣΑΛΟΝΙΚΗ
Τηλ. 2310 861484 FAX: 2310 841337

ΕΛΕΓΧΟΣ ΑΝΑΜΟΡΦΩΣΗΣ ΧΑΡΤΩΝ: ΤΜΗΜΑ ΔΑΣΙΚΩΝ ΧΑΡΤΟΓΡΑΦΗΣΕΩΝ ΝΟΜΟΥ ΚΙΛΚΙΣ

ΠΡΟΪΣΤΑΜΕΝΟΣ: ΠΟΥΤΗΣ ΠΑΝΑΓΙΩΤΗΣ, Δασολόγος
ΕΜΠΟΡΟΠΟΥΛΟΣ ΝΙΚΟΣ, Δασολόγος
ΠΙΡΝΑΤΣΕΣΣ ΚΩΝΣΤΑΣ, Δασολόγος

ΘΕΩΡΗΘΗΚΕ
ΜΕ ΤΟ ΥΠ. ΑΡ.ΦΕΚ 2745/19-3-2013 ΕΓΓΡΑΦΟ ΜΑΣ
Δ/ΝΤΗΣ ΔΑΣΩΝ ΝΟΜΟΥ ΚΙΛΚΙΣ
ΚΑΡΑΜΠΑΤΖΑΚΗΣ ΣΕΡΓΙΟΣ
Δασολόγος Δ.Φ.Δ. Δαδιά

ΚΥΡΟΦΗΚΕ
ΜΕ ΤΟ ΥΠ. ΑΡΙΘΜ.2745/19-3-2013 ΕΓΓΡΑΦΟ ΜΑΣ
Γ/ΝΤΗΣ ΓΕΝΙΚΗΣ ΔΙΕΥΘΥΝΣΗΣ ΔΑΣΩΝ ΚΑΙ ΑΓΡΟΤΙΚΩΝ ΥΠΟΘΕΣΕΩΝ ΔΙΟΙΚΗΣΗΣ ΜΑΚΕΔΟΝΙΑΣ-ΘΡΑΚΗΣ
ΑΝΤΩΝΙΟΥ ΔΕΛΑΚΟΣΙΟΣ

ΕΘΝΙΚΟ ΤΥΠΟΓΡΑΦΕΙΟ
Για τεχνικούς λόγους στο σχεδιάγραμμα, έγινε σμίκρυνση, κατά ποσοστό 31%

ΚΩΔΙΚΟΣ ΦΥΛΛΟΥ ΕΘΝΙΚΟΥ ΚΤΗΜΑΤΟΛΟΓΙΟΥ: 03780-45360/5
ΑΑ000142
ΒΑΓ00022
© ΚΤΗΜΑΤΟΛΟΓΙΟ Α.Ε.
© ΚΤΗΜΑΤΟΛΟΓΙΟ Α.Ε.

ΥΠΟΥΡΓΕΙΟ ΠΕΡΙΒΑΛΛΟΝΤΟΣ, ΕΝΕΡΓΕΙΑΣ & ΚΛΙΜΑΤΙΚΗΣ ΑΛΛΑΓΗΣ
ΚΤΗΜΑΤΟΛΟΓΙΟ Α.Ε.

ΑΠΟΚΕΝΤΡΩΜΕΝΗ ΔΙΟΙΚΗΣΗ ΜΑΚΕΔΟΝΙΑΣ-ΘΡΑΚΗΣ
ΓΕΝΙΚΗ ΔΙΕΥΘΥΝΣΗ ΔΑΣΩΝ ΚΑΙ ΑΓΡΟΤΙΚΩΝ ΥΠΟΘΕΣΕΩΝ
ΔΙΕΥΘΥΝΣΗ ΔΑΣΩΝ ΝΟΜΟΥ ΚΙΛΚΙΣ

ΝΟΜΟΣ ΚΙΛΚΙΣ (26)
ΔΗΜΟΤΙΚΗ / ΤΟΠΙΚΗ ΚΟΙΝΟΤΗΤΑ ΠΟΛΥΚΑΣΤΡΟΥ (062)
ΔΗΜΟΥ ΠΑΙΟΝΙΑΣ

ΔΑΣΙΚΟΣ ΧΑΡΤΗΣ

ΚΛΙΜΑΚΑ 1 : 5.000
ΚΩΔΙΚΟΣ ΦΥΛΛΟΥ ΕΘΝΙΚΟΥ ΚΤΗΜΑΤΟΛΟΓΙΟΥ: 03760-45390/5

ΔΙΑΓΡΑΜΜΑ ΣΥΝΔΕΣΕΗΣ ΦΥΛΛΩΝ

03720-45420/5	03760-45420/5	03800-45420/5
03720-45390/5	03760-45390/5	03800-45390/5
03720-45360/5	03760-45360/5	03800-45360/5

ΗΜΕΡΟΜΗΝΙΑ ΣΥΝΤΑΞΗΣ: ΜΑΡΤΙΟΣ 2001
ΗΜΕΡΟΜΗΝΙΑ ΑΝΑΜΟΡΦΩΣΗΣ: ΜΑΙΟΣ 2011
ΦΩΤΟΛΗΨΙΑ: 2007 - 2009

ΥΠΟΜΝΗΜΑ

- ΔΑΣΗ ΚΑΙ ΔΑΣΙΚΕΣ ΕΚΤΑΣΕΙΣ ΣΤΙΣ Α/Φ ΠΑΛΑΙΟΤΕΡΗΣ ΛΗΨΗΣ Ή ΠΡΟΡΗΣΤΑΜΕΝΑ ΣΤΟΙΧΕΙΑ
- ΔΑΣΗ ΚΑΙ ΔΑΣΙΚΕΣ ΕΚΤΑΣΕΙΣ ΣΤΙΣ Α/Φ ΠΡΟΣΦΑΤΗΣ ΛΗΨΗΣ & ΣΤΙΣ ΑΥΤΟΨΙΕΣ*
- ΤΕΛΕΣΙΔΙΚΕΣ ΠΡΑΞΕΙΣ & ΑΠΟΦΑΣΕΙΣ ΧΑΡΑΚΤΗΡΙΣΜΟΥ
- ΑΝΑΔΑΣΩΤΕΣΕΣ Ή ΔΑΣΟΠΤΕΕΣ ΕΚΤΑΣΕΙΣ
- ΑΛΣΗ ΚΑΙ ΠΑΡΚΑ ΕΝΤΟΣ ΣΧΕΔΙΩΝ ΠΟΛΕΩΣ
- Όρια Εποικιστικών Ενιάυτων
- Όρια Εγκεκριμένων Σχεδίων Πόλεων / Οικισμών
- Όρια Σχεδίων Πόλεων / Οικισμών που σπρακόπιπε νόμιμης έγκρισης κα των εντός αυτών εκτάσεων που εμπεριέχονται ως δασικές χαρακτήρα
- Όρια Κτηματογραφήσεις περιοχής Ν. 248/1975
- Κυριωτέρες Εκτάσεις
- Όρια Κυριωτέρων Εκτάσεων
- Ακτή Θάλασσας / Λίμνης / Λιμνοθάλασσας
- Όρια Δημοτικής / Τοπικής Κοινότητας
- Όρια Περιφερειακής Ενότητας (πρώην Νομός)
- Όρια Κράτους

ΔΔ	ΔΑΣΗ ΚΑΙ ΔΑΣΙΚΕΣ ΕΚΤΑΣΕΙΣ ΣΤΙΣ Α/Φ ΠΑΛΑΙΟΤΕΡΗΣ ΛΗΨΗΣ Ή ΠΡΟΡΗΣΤΑΜΕΝΑ ΣΤΟΙΧΕΙΑ ΔΑΣΗ ΚΑΙ ΔΑΣΙΚΕΣ ΕΚΤΑΣΕΙΣ ΣΤΙΣ Α/Φ ΠΡΟΣΦΑΤΗΣ ΛΗΨΗΣ & ΣΤΙΣ ΑΥΤΟΨΙΕΣ*
ΔΑ	ΔΑΣΗ ΚΑΙ ΔΑΣΙΚΕΣ ΕΚΤΑΣΕΙΣ ΣΤΙΣ Α/Φ ΠΑΛΑΙΟΤΕΡΗΣ ΛΗΨΗΣ Ή ΠΡΟΡΗΣΤΑΜΕΝΑ ΣΤΟΙΧΕΙΑ ΑΛΛΗΣ ΜΟΡΦΗΣ / ΚΑΛΥΨΗΣ ΕΚΤΑΣΕΙΣ ΣΤΙΣ Α/Φ ΠΡΟΣΦΑΤΗΣ ΛΗΨΗΣ & ΣΤΙΣ ΑΥΤΟΨΙΕΣ*
ΑΔ	ΑΛΛΗΣ ΜΟΡΦΗΣ / ΚΑΛΥΨΗΣ ΕΚΤΑΣΕΙΣ ΣΤΙΣ Α/Φ ΠΑΛΑΙΟΤΕΡΗΣ ΛΗΨΗΣ ΔΑΣΗ ΚΑΙ ΔΑΣΙΚΕΣ ΕΚΤΑΣΕΙΣ ΣΤΙΣ Α/Φ ΠΡΟΣΦΑΤΗΣ ΛΗΨΗΣ & ΣΤΙΣ ΑΥΤΟΨΙΕΣ*
ΑΑ	ΑΛΛΗΣ ΜΟΡΦΗΣ / ΚΑΛΥΨΗΣ ΕΚΤΑΣΕΙΣ ΣΤΙΣ Α/Φ ΠΑΛΑΙΟΤΕΡΗΣ ΛΗΨΗΣ ΑΛΛΗΣ ΜΟΡΦΗΣ / ΚΑΛΥΨΗΣ ΕΚΤΑΣΕΙΣ ΣΤΙΣ Α/Φ ΠΡΟΣΦΑΤΗΣ ΛΗΨΗΣ & ΣΤΙΣ ΑΥΤΟΨΙΕΣ*
ΠΔ	ΤΕΛΕΣΙΔΙΚΕΣ ΠΡΑΞΕΙΣ & ΑΠΟΦΑΣΕΙΣ ΧΑΡΑΚΤΗΡΙΣΜΟΥ - ΔΑΣΙΚΕΣ
ΠΑ	ΤΕΛΕΣΙΔΙΚΕΣ ΠΡΑΞΕΙΣ & ΑΠΟΦΑΣΕΙΣ ΧΑΡΑΚΤΗΡΙΣΜΟΥ - ΜΗ ΔΑΣΙΚΕΣ
ΑΝ	ΑΝΑΔΑΣΩΤΕΕΣ Ή ΔΑΣΟΠΤΕΕΣ ΕΚΤΑΣΕΙΣ
ΑΛ	ΑΛΣΗ ΚΑΙ ΠΑΡΚΑ ΕΝΤΟΣ ΣΧΕΔΙΩΝ ΠΟΛΕΩΣ

ΧΡΟΝΟΛΟΓΙΚΟ ΔΙΑΓΡΑΜΜΑ ΚΑΛΥΨΗΣ ΑΕΡΟΦΩΤΟΓΡΑΦΙΩΝ

Α/Φ ΕΤΟΥΣ 2007-2009

Ελληνικό Γεωδαιτικό Σύστημα Αναφοράς 1987 (Ε.Γ.Σ.Α. '87)
Ελλειψοειδές αναφοράς GRS 80 (a = 6 378 137 m, 1/f = 298.257222101)
Προβολή: Εγκάρσια Μερκατορική
Κεντρικός Μεσημβρινός λο = 24° 00' 00" με Ko = 0.999600
Τεταγμένη Κεντρικού Μεσημβρινού: +500 000.00 m
Γεωγραφικό Πλάτος Αναφοράς: 0° 00' 00"

ΣΥΝΤΑΞΗ: ΓΙΩΡΓΟΣ ΛΕΥΚΑΣ
ΑΝΑΔΩΧΟΣ: ΔΗΜΗΤΡΗΣ ΤΡΟΥΠΑΚΙΟΣ
ΔΗΜΗΤΡΗΣ ΒΑΚΕΛΟΠΟΥΛΟΣ
ΠΟΡΓΟΣ ΠΑΠΠΑΒΑΣΗΣ
ΒΑΣΙΛΗΣ ΔΡΑΚΑΛΙΔΗΣ
Αν. Μπουνιάρη 3, 546 49 ΘΕΣΣΑΛΟΝΙΚΗ
Τηλ. 2310 854040 FAX: 2310 841037

ΕΛΕΓΧΟΣ ΑΝΑΜΟΡΦΩΣΗΣ ΧΑΡΤΟΥ: ΤΜΗΜΑ ΔΑΣΙΚΩΝ ΧΑΡΤΟΓΡΑΦΗΣΕΩΝ ΝΟΜΟΥ ΚΙΛΚΙΣ
ΠΡΟΣΤΑΜΕΝΟΣ: ΡΟΥΤΗΣ ΠΑΝΑΓΙΩΤΗΣ, Δασολόγος
ΕΜΠΟΡΟΠΟΥΛΟΣ ΜΙΚΟΣ, Δασολόγος
ΓΥΡΝΙΤΣΟΣ ΚΩΝΣΤΑΝΤΙΝΟΣ, Δασολόγος

ΘΕΩΡΗΘΗΚΕ
ΜΕ ΤΟ ΥΠ' ΑΡΙΘΜ.27415/13-3-2013 ΕΓΓΡΑΦΟ ΜΑΣ
Ο ΔΙΕΥΘΥΝΤΗΣ ΔΑΣΩΝ ΝΟΜΟΥ ΚΙΛΚΙΣ
ΠΑΠΑΔΗΜΗΤΡΙΟΥ ΣΩΤΗΡΙΟΣ
Δασολόγος Δρ Ε.Δ.Υ.Δ.Ν.Π

ΕΓΚΡΙΘΗΚΕ
ΜΕ ΤΟ ΥΠ' ΑΡΙΘΜ.27415/19-3-2013 ΕΓΓΡΑΦΟ ΜΑΣ
Ο ΓΕΝΙΚΟΣ ΓΡΑΜΜΑΤΕΑΣ
ΑΠΟΚΕΝΤΡΩΜΕΝΗΣ ΔΙΟΙΚΗΣΗΣ
ΜΑΚΕΔΟΝΙΑΣ - ΘΡΑΚΗΣ
ΚΩΝΣΤΑΝΤΙΝΟΣ ΔΑΜΑΝΑΣΟΣ

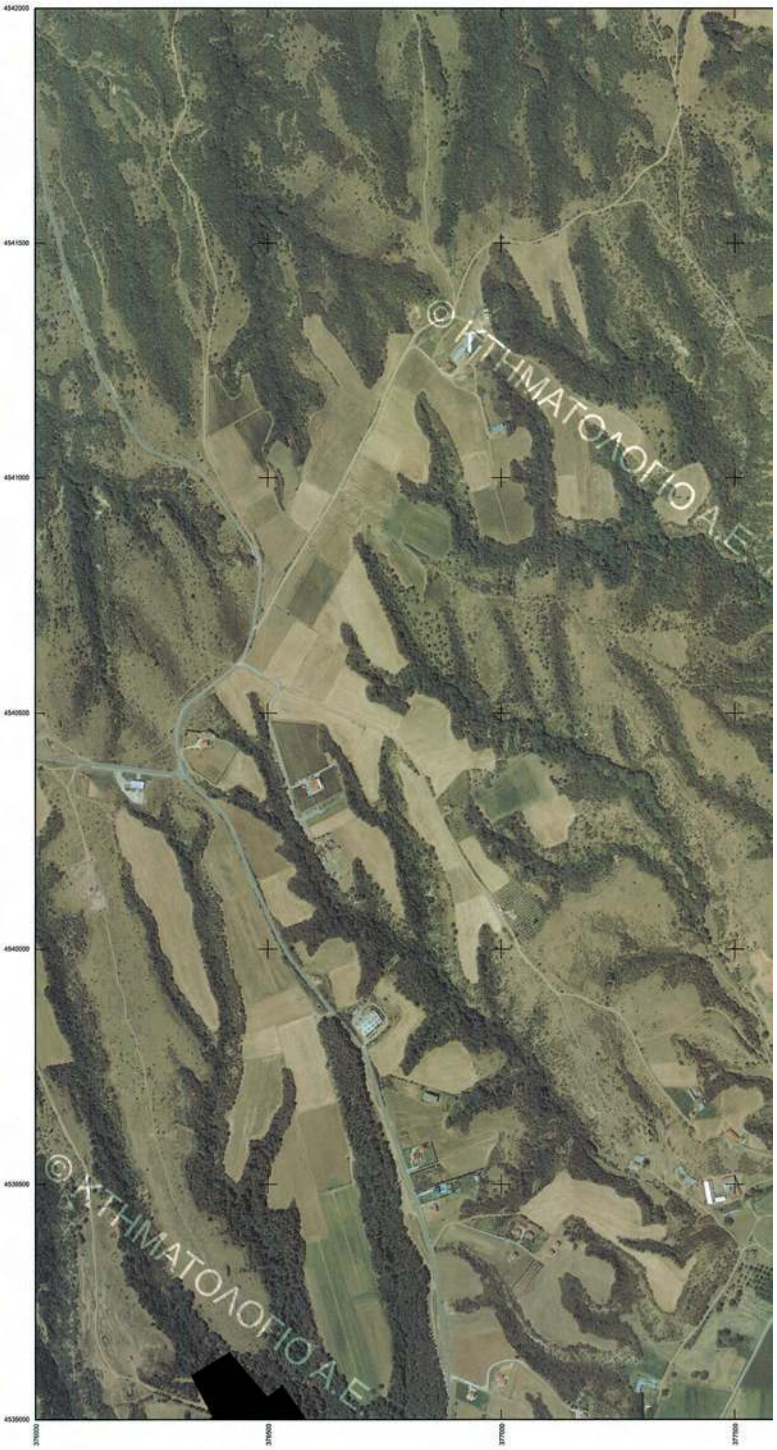

ΕΘΝΙΚΟ ΤΥΠΟΓΡΑΦΕΙΟ
Για τεχνικούς λόγους στο σχεδιάγραμμα, έγινε σμίκρυνση, κατά ποσοστό 31%

ΚΩΔΙΚΟΣ ΦΥΛΛΟΥ ΕΘΝΙΚΟΥ ΚΤΗΜΑΤΟΛΟΓΙΟΥ: 03760-45390/5
ΔΑ000085
ΔΑ000078
ΔΑ000076
ΔΑ000079
ΠΑ000076
ΠΑ000075
ΠΑ000099
ΠΑ000072
ΠΑ000066
ΑΑ000145
ΑΑ000147
ΑΑ000067
ΔΑ000067
ΔΑ000048
ΔΑ000046
ΔΑ000142
ΚΤΗΜΑΤΟΛΟΓΙΟ

ΥΠΟΥΡΓΕΙΟ ΠΕΡΙΒΑΛΛΟΝΤΟΣ, ΕΝΕΡΓΕΙΑΣ & ΚΛΙΜΑΤΙΚΗΣ ΑΛΛΑΓΗΣ
ΚΤΗΜΑΤΟΛΟΓΙΟ Α.Ε.

ΑΠΟΚΕΝΤΡΩΜΕΝΗ ΔΙΟΙΚΗΣΗ ΜΑΚΕΔΟΝΙΑΣ-ΘΡΑΚΗΣ
ΓΕΝΙΚΗ ΔΙΕΥΘΥΝΣΗ ΔΑΣΩΝ ΚΑΙ ΑΓΡΟΤΙΚΩΝ ΥΠΟΘΕΣΕΩΝ
ΔΙΕΥΘΥΝΣΗ ΔΑΣΩΝ ΝΟΜΟΥ ΚΙΛΚΙΣ

ΝΟΜΟΣ ΚΙΛΚΙΣ (26)
ΔΗΜΟΤΙΚΗ / ΤΟΠΙΚΗ ΚΟΙΝΟΤΗΤΑ ΠΟΛΥΚΑΣΤΡΟΥ (062)
ΔΗΜΟΥ ΠΑΙΟΝΙΑΣ

ΔΑΣΙΚΟΣ ΧΑΡΤΗΣ

ΚΛΙΜΑΚΑ 1 : 5.000
ΚΩΔΙΚΟΣ ΦΥΛΛΟΥ ΕΘΝΙΚΟΥ ΚΤΗΜΑΤΟΛΟΓΙΟΥ: 03760-45420/5

ΔΙΑΓΡΑΜΜΑ ΣΥΝΘΕΣΗΣ ΦΥΛΛΩΝ

03720-45450/5	03760-45450/5	03800-45450/5
03720-45420/5	03760-45420/5	03800-45420/5
03720-45390/5	03760-45390/5	03800-45390/5

ΗΜΕΡΟΜΗΝΙΑ ΣΥΝΤΑΞΗΣ: ΜΑΡΤΙΟΣ 2001
ΗΜΕΡΟΜΗΝΙΑ ΑΝΑΜΟΡΦΩΣΗΣ: ΜΑΙΟΣ 2011
ΦΩΤΟΛΗΨΙΑ: 2007 - 2009

ΥΠΟΜΝΗΜΑ

- ΔΑΣΗ ΚΑΙ ΔΑΣΙΚΕΣ ΕΚΤΑΣΕΙΣ ΣΤΙΣ Α/Φ ΠΑΛΑΙΟΤΕΡΗΣ ΛΗΨΗΣ Η ΠΡΟΤΦΣΤΑΜΕΝΑ ΣΤΟΙΧΕΙΑ
- ΔΑΣΗ ΚΑΙ ΔΑΣΙΚΕΣ ΕΚΤΑΣΕΙΣ ΣΤΙΣ Α/Φ ΠΡΟΣΦΑΤΗΣ ΛΗΨΗΣ & ΣΤΙΣ ΑΥΤΟΨΙΕΣ*
- ΤΕΛΕΣΙΔΙΚΕΣ ΠΡΑΞΕΙΣ & ΑΠΟΦΑΣΕΙΣ ΧΑΡΑΚΤΗΡΙΣΜΟΥ
- ΑΝΑΔΑΣΩΤΕΕΣ Η ΔΑΣΩΤΕΕΣ ΕΚΤΑΣΕΙΣ
- ΑΛΣΗ ΚΑΙ ΠΑΡΚΑ ΕΝΤΟΣ ΣΧΕΔΙΩΝ ΠΟΛΕΩΣ
- Όρια Επικαιρικών Ενιδιαυών
- Όρια Εγκαταστάσεων Σχεδίων Πόλεων / Οικισμών
- Όρια Σχεδίων Πόλεων / Οικισμών που σκεφτόνται νόμιμη ένωσή κα των εντός αυτών ενιδιαυών που εμφανίζονται ως βασικοί χρωστήρα
- Όρια Κτηματογραφήσεως περιοχής Ν. 249/1976
- Κυρωμένες Ενιδιαυς
- Όρια Κυρωμένων Ενιδιαυών
- Αυτή θάλασσας / Λίμνης / Λιμνοθάλασσας
- Όρια Δημοτικής / Τοπικής Κοινότητας
- Όρια Περιφερειακής Ενότητας (πρώην Νομός)
- Όρια Κράτους

ΔΔ	ΔΑΣΗ ΚΑΙ ΔΑΣΙΚΕΣ ΕΚΤΑΣΕΙΣ ΣΤΙΣ Α/Φ ΠΑΛΑΙΟΤΕΡΗΣ ΛΗΨΗΣ Η ΠΡΟΤΦΣΤΑΜΕΝΑ ΣΤΟΙΧΕΙΑ
ΔΑ	ΔΑΣΗ ΚΑΙ ΔΑΣΙΚΕΣ ΕΚΤΑΣΕΙΣ ΣΤΙΣ Α/Φ ΠΡΟΣΦΑΤΗΣ ΛΗΨΗΣ & ΣΤΙΣ ΑΥΤΟΨΙΕΣ*
ΑΔ	ΑΛΛΗΣ ΜΟΡΦΗΣ / ΚΑΛΥΨΗΣ ΕΚΤΑΣΕΙΣ ΣΤΙΣ Α/Φ ΠΑΛΑΙΟΤΕΡΗΣ ΛΗΨΗΣ
ΑΑ	ΑΛΛΗΣ ΜΟΡΦΗΣ / ΚΑΛΥΨΗΣ ΕΚΤΑΣΕΙΣ ΣΤΙΣ Α/Φ ΠΡΟΣΦΑΤΗΣ ΛΗΨΗΣ & ΣΤΙΣ ΑΥΤΟΨΙΕΣ*
ΠΔ	ΤΕΛΕΣΙΔΙΚΕΣ ΠΡΑΞΕΙΣ & ΑΠΟΦΑΣΕΙΣ ΧΑΡΑΚΤΗΡΙΣΜΟΥ - ΔΑΣΙΚΕΣ
ΠΑ	ΤΕΛΕΣΙΔΙΚΕΣ ΠΡΑΞΕΙΣ & ΑΠΟΦΑΣΕΙΣ ΧΑΡΑΚΤΗΡΙΣΜΟΥ - ΜΗ ΔΑΣΙΚΕΣ
ΑΝ	ΑΝΑΔΑΣΩΤΕΕΣ Η ΔΑΣΩΤΕΕΣ ΕΚΤΑΣΕΙΣ
ΑΛ	ΑΛΣΗ ΚΑΙ ΠΑΡΚΑ ΕΝΤΟΣ ΣΧΕΔΙΩΝ ΠΟΛΕΩΣ

ΧΡΟΝΟΛΟΓΙΚΟ ΔΙΑΓΡΑΜΜΑ ΚΑΛΥΨΗΣ ΑΕΡΟΦΩΤΟΓΡΑΦΙΩΝ

Α/Φ ΕΤΟΥΣ 2007-2009

Ελληνικό Γεωδαιτικό Σύστημα Αναφοράς 1987 (Ε.Γ.Ε.Α. '87)
Ελλειψοειδές αναφοράς GRS 80 (α = 6 378 137 m, 1/f = 298.257222101)
Προβολή: Εγκάρσιο Μερκατορική
Κεντρικός Μεσημβρινός λο = 24° 00' 00" με Ko = 0.999600
Τεταμένη Κεντρικού Μεσημβρινού: +500 000.00 m
Γεωμετρικό Πλάτος Αναφοράς: 0° 00' 00"

ΣΥΝΤΑΞΗ:
ΑΝΑΔΟΧΟΣ: ΓΙΩΡΓΟΣ ΛΑΓΚΟΣ, Δασολόγος
ΔΗΜΗΤΡΗΣ ΤΣΟΥΤΛΑΝΙΔΗΣ, Δασολόγος
ΔΗΜΗΤΡΗΣ ΦΙΛΙΟΠΟΥΛΟΣ, Δασολόγος
ΓΙΩΡΓΟΣ ΠΑΥΛΙΔΗΣ, Δασολόγος
ΜΙΧΑΗΛ ΒΡΑΝΑΛΙΔΑΣ, Δασολόγος
Α.Π. ΦΟΛΛΙΑΝΙΔΗ 5, 546 42 ΘΕΣΣΑΛΟΝΙΚΗ
ΤΗΛ. 2310 651484 FAX: 2310 641337

ΕΛΕΓΧΟΣ ΑΝΑΜΟΡΦΩΣΗ ΧΑΡΤΩΝ: ΤΜΗΜΑ ΔΑΣΙΚΩΝ ΧΑΡΤΟΓΡΑΦΗΣΕΩΝ ΝΟΜΟΥ ΚΙΛΚΙΣ
ΠΡΟΪΣΤΑΜΕΝΟΣ: ΠΟΥΤΗΣ ΠΑΝΑΓΙΩΤΗΣ, Δασολόγος
ΕΜΠΟΡΟΠΟΥΛΟΣ ΝΙΚΟΣ, Δασολόγος
ΠΕΡΠΑΤΣΟΣ ΚΟΝΙΝΟΣ, Δασολόγος

ΘΕΩΡΗΘΗΚΕ
ΜΕ ΤΟ ΥΠ. ΑΡΙΘΜ. 27451/19-3-2013 ΕΓΓΡΑΦΟ ΜΑΣ
Ο Δ/ΝΤΗΣ ΤΗΣ Δ/ΣΕΩΣ ΝΟΜΟΥ ΚΙΛΚΙΣ
ΠΑΠΑΔΗΜΗΤΡΙΟΣ ΣΤΕΡΓΙΟΣ
Δασολόγος με Β' Βαθμό

ΚΥΡΩΘΗΚΕ
ΜΕ ΤΟ ΥΠ. ΑΡΙΘΜ. 27481/19-3-2013 ΕΓΓΡΑΦΟ ΜΑΣ
Ο ΓΕΝΙΚΟΣ ΓΡΑΜΑΤΕΑΣ
ΑΠΟΚΕΝΤΡΩΜΕΝΗΣ ΔΙΟΙΚΗΣΗΣ
ΜΑΚΕΔΟΝΙΑΣ - ΘΡΑΚΗΣ
ΑΛΕΞΑΝΔΡΟΣ ΚΥΜΑΔΙΣΟΣ

ΕΘΝΙΚΟ ΤΥΠΟΓΡΑΦΕΙΟ
Για τεχνικούς λόγους στο σχεδιάγραμμα, έγινε σμίκρυνση, κατά ποσοστό 31%


ΚΩΔΙΚΟΣ ΦΥΛΛΟΥ ΕΘΝΙΚΟΥ ΚΤΗΜΑΤΟΛΟΓΙΟΥ: 03760-45420/5
© ΚΤΗΜΑΤΟΛΟΓΙΟ Α.Ε.
© ΚΤΗΜΑΤΟΛΟΓΙΟ Α.Ε.
ΔΑ000098
ΠΑ000099
ΔΑ000082
ΔΑ000171
ΔΑ000087
ΔΑ000085
ΔΑ000078
ΔΑ000084
ΔΑ000079
ΔΑ000077
ΑΑ00142

ΥΠΟΥΡΓΕΙΟ ΠΕΡΙΒΑΛΛΟΝΤΟΣ, ΕΝΕΡΓΕΙΑΣ & ΚΛΙΜΑΤΙΚΗΣ ΑΛΛΑΓΗΣ
ΚΤΗΜΑΤΟΛΟΓΙΟ Α.Ε.

ΑΠΟΚΕΝΤΡΩΜΕΝΗ ΔΙΟΙΚΗΣΗ ΜΑΚΕΔΟΝΙΑΣ-ΘΡΑΚΗΣ
ΓΕΝΙΚΗ ΔΙΕΥΘΥΝΣΗ ΔΑΣΩΝ ΚΑΙ ΑΓΡΟΤΙΚΩΝ ΥΠΟΘΕΣΕΩΝ
ΔΙΕΥΘΥΝΣΗ ΔΑΣΩΝ ΝΟΜΟΥ ΚΙΛΚΙΣ

ΝΟΜΟΣ ΚΙΛΚΙΣ (26)
ΔΗΜΟΤΙΚΗ / ΤΟΠΙΚΗ ΚΟΙΝΟΤΗΤΑ ΠΟΛΥΚΑΣΤΡΟΥ (062)
ΔΗΜΟΥ ΠΑΙΟΝΙΑΣ

ΔΑΣΙΚΟΣ ΧΑΡΤΗΣ

ΚΛΙΜΑΚΑ 1 : 5.000

ΚΩΔΙΚΟΣ ΦΥΛΛΟΥ ΕΘΝΙΚΟΥ ΚΤΗΜΑΤΟΛΟΓΙΟΥ: 03800-45300/5

ΔΙΑΓΡΑΜΜΑ ΣΥΝΘΕΣΗΣ ΦΥΛΛΩΝ

03760-45300/5	03800-45300/5	03840-45300/5
03760-45300/5	03800-45300/5	03840-45300/5
03760-45270/5	03800-45270/5	03840-45270/5

ΗΜΕΡΟΜΗΝΙΑ ΣΥΝΤΑΞΗΣ: ΜΑΡΤΙΟΣ 2001
ΗΜΕΡΟΜΗΝΙΑ ΑΝΑΜΟΡΦΩΣΗΣ: ΜΑΙΟΣ 2011

ΦΩΤΟΛΗΨΙΑ: 2007 - 2009

ΥΠΟΜΝΗΜΑ

- ΔΑΣΗ ΚΑΙ ΔΑΣΙΚΕΣ ΕΚΤΑΣΕΙΣ ΣΤΙΣ Α/Φ ΠΑΛΑΙΟΤΕΡΗΣ ΛΗΨΗΣ Ή ΠΡΟΫΦΙΣΤΑΜΕΝΑ ΣΤΟΙΧΕΙΑ
- ΔΑΣΗ ΚΑΙ ΔΑΣΙΚΕΣ ΕΚΤΑΣΕΙΣ ΣΤΙΣ Α/Φ ΠΡΟΣΦΑΤΗΣ ΛΗΨΗΣ & ΣΤΙΣ ΑΥΤΟΨΙΕΣ*
- ΤΕΛΕΣΙΔΙΚΕΣ ΠΡΑΞΕΙΣ & ΑΠΟΦΑΣΕΙΣ ΧΑΡΑΚΤΗΡΙΣΜΟΥ
- ΑΝΑΔΑΣΟΤΕΣΕΙΣ Ή ΔΑΣΟΤΕΣΕΣ ΕΚΤΑΣΕΙΣ
- ΑΛΣΗ ΚΑΙ ΠΑΡΚΑ ΕΝΤΟΣ ΣΧΕΔΙΩΝ ΠΟΛΕΩΣ
- Όρια Επικινδύνων Εκτάσεων
- Όρια Εμπορευμένων Δρεβίων Πέλεκυν / Οικοφύων
- Όρια Δρεβίων Πέλεκυν / Οικοφύων που ανιχνεύονται κάμψης Εφαρμογής και των υπόλοιπων εκτάσεων που εμφανίζονται ως δασικοί χορηγοί
- Όρια Κτηματογραφήσεως περιοχής Ν. 248/1976
- Κυριωμένες Εκτάσεις
- Όρια Κυριωμένων Εκτάσεων
- Λιμή Θάλασσας / Λίμνης / Λιμνοθάλασσας
- Όρια Δημόσιας / Τοπικής Κοινότητας
- Όρια Περιφερειακής Ενότητας (πρώην Νομός)
- Όρια Κράτους

ΔΔ	ΔΑΣΗ ΚΑΙ ΔΑΣΙΚΕΣ ΕΚΤΑΣΕΙΣ ΣΤΙΣ Α/Φ ΠΑΛΑΙΟΤΕΡΗΣ ΛΗΨΗΣ Ή ΠΡΟΫΦΙΣΤΑΜΕΝΑ ΣΤΟΙΧΕΙΑ ΔΑΣΗ ΚΑΙ ΔΑΣΙΚΕΣ ΕΚΤΑΣΕΙΣ ΣΤΙΣ Α/Φ ΠΡΟΣΦΑΤΗΣ ΛΗΨΗΣ & ΣΤΙΣ ΑΥΤΟΨΙΕΣ*
ΔΑ	ΔΑΣΗ ΚΑΙ ΔΑΣΙΚΕΣ ΕΚΤΑΣΕΙΣ ΣΤΙΣ Α/Φ ΠΑΛΑΙΟΤΕΡΗΣ ΛΗΨΗΣ Ή ΠΡΟΫΦΙΣΤΑΜΕΝΑ ΣΤΟΙΧΕΙΑ ΑΛΛΗΣ ΜΟΡΦΗΣ / ΚΑΛΥΨΗΣ ΕΚΤΑΣΕΙΣ ΣΤΙΣ Α/Φ ΠΡΟΣΦΑΤΗΣ ΛΗΨΗΣ & ΣΤΙΣ ΑΥΤΟΨΙΕΣ*
ΑΔ	ΑΛΛΗΣ ΜΟΡΦΗΣ / ΚΑΛΥΨΗΣ ΕΚΤΑΣΕΙΣ ΣΤΙΣ Α/Φ ΠΑΛΑΙΟΤΕΡΗΣ ΛΗΨΗΣ ΔΑΣΗ ΚΑΙ ΔΑΣΙΚΕΣ ΕΚΤΑΣΕΙΣ ΣΤΙΣ Α/Φ ΠΡΟΣΦΑΤΗΣ ΛΗΨΗΣ & ΣΤΙΣ ΑΥΤΟΨΙΕΣ*
ΑΑ	ΑΛΛΗΣ ΜΟΡΦΗΣ / ΚΑΛΥΨΗΣ ΕΚΤΑΣΕΙΣ ΣΤΙΣ Α/Φ ΠΑΛΑΙΟΤΕΡΗΣ ΛΗΨΗΣ ΑΛΛΗΣ ΜΟΡΦΗΣ / ΚΑΛΥΨΗΣ ΕΚΤΑΣΕΙΣ ΣΤΙΣ Α/Φ ΠΡΟΣΦΑΤΗΣ ΛΗΨΗΣ & ΣΤΙΣ ΑΥΤΟΨΙΕΣ*
ΠΔ	ΤΕΛΕΣΙΔΙΚΕΣ ΠΡΑΞΕΙΣ & ΑΠΟΦΑΣΕΙΣ ΧΑΡΑΚΤΗΡΙΣΜΟΥ - ΔΑΣΙΚΕΣ
ΠΑ	ΤΕΛΕΣΙΔΙΚΕΣ ΠΡΑΞΕΙΣ & ΑΠΟΦΑΣΕΙΣ ΧΑΡΑΚΤΗΡΙΣΜΟΥ - ΜΗ ΔΑΣΙΚΕΣ
ΑΝ	ΑΝΑΔΑΣΟΤΕΣΕΙΣ Ή ΔΑΣΟΤΕΣΕΣ ΕΚΤΑΣΕΙΣ
ΑΛ	ΑΛΣΗ ΚΑΙ ΠΑΡΚΑ ΕΝΤΟΣ ΣΧΕΔΙΩΝ ΠΟΛΕΩΣ

ΧΡΟΝΟΛΟΓΙΚΟ ΔΙΑΓΡΑΜΜΑ ΚΑΛΥΨΗΣ ΑΕΡΟΦΩΤΟΓΡΑΦΙΩΝ

Α/Φ ΕΤΟΥΣ 2007-2009

Ελληνικό Γεωδαιτικό Σύστημα Αναφοράς 1987 (Ε.Γ.Σ.Α. '87)

Ελλειψοειδές αναφοράς GRS 80 (a = 6 378 137 m, 1/f = 298.257222101)

Προβολή: Εγκάρσια Μερκατορική

Κεντρικός Μεσημβρινός λο = 24° 00' 00" με Κα = 0.999600

Τεταμένη Κεντρικού Μεσημβρινού: +500 000.00 m

Γεωγραφικό Πλάτος Αναφοράς: 0° 00' 00"

ΣΥΝΤΑΞΗ:
ΑΝΑΔΟΧΟΣ:
ΓΙΟΡΓΟΣ ΛΑΓΚΑΣ
Δασολόγος Τεχνολογικός
Δασολόγος Βιολογίας
ΓΙΟΡΓΟΣ ΠΑΝΑΓΙΩΤΗ
ΚΥΚΛΑΝΗΣ ΔΡΑΣΟΛΑΒΗΣ
Δ/Ν. ΜΙΛΛΗΣΛΑΒ 3, 546 46 ΘΕΣΣΑΛΟΝΙΚΗ
Τηλ. 2310 851484 FAX: 2310 841337

ΕΛΕΓΧΟΣ ΑΝΑΜΟΡΦΩΣΗΣ ΧΑΡΤΩΝ: ΤΜΗΜΑ ΔΑΣΙΚΩΝ ΧΑΡΤΟΓΡΑΦΗΣΕΩΝ ΝΟΜΟΥ ΚΙΛΚΙΣ
ΠΡΟΣΤΑΜΕΝΟΣ: ΠΟΥΛΙΟΣ ΠΑΝΑΓΙΩΤΗΣ, Δασολόγος
ΕΜΠΟΡΟΠΟΥΛΟΣ ΝΙΚΟΣ, Δασολόγος
ΠΥΡΑΝΤΣΟΣ ΚΩΝΣΤΑΝΤΙΝΟΣ, Δασολόγος

ΘΕΩΡΗΘΗΚΕ
ΜΕ ΤΟ ΥΠ. ΑΡΙΘΜ. 274519-3-2013 ΕΓΓΡΑΦΟ ΜΑΣ
Ο Δ/ΝΤΗΣ ΤΜΗΜ. ΔΑΣΩΝ ΝΟΜΟΥ ΚΙΛΚΙΣ
ΒΑΣΙΛΕΙΟΣ ΠΑΝΤΟΥ ΣΤΕΡΓΙΟΣ
Δασολόγος με Β' Βαθμό

ΚΥΡΩΘΗΚΕ
ΜΕ ΤΟ ΥΠ. ΑΡΙΘΜ. 274519-3-2013 ΕΓΓΡΑΦΟ ΜΑΣ
Ο ΓΕΝΙΚΟΣ ΓΡΑΜΜΑΤΕΑΣ
ΑΠΟΚΕΝΤΡΩΜΕΝΗΣ ΔΙΟΙΚΗΣΗΣ
ΜΑΚΕΔΟΝΙΑΣ - ΘΡΑΚΗΣ
ΔΙΟΝΥΣΙΟΣ ΑΘΑΝΑΣΙΟΣ

ΕΘΝΙΚΟ ΤΥΠΟΓΡΑΦΕΙΟ
Για τεχνικούς λόγους στο σχεδιάγραμμα, έγινε σμίκρυνση, κατά ποσοστό 31%


ΚΩΔΙΚΟΣ ΦΥΛΛΟΥ ΕΘΝΙΚΟΥ ΚΤΗΜΑΤΟΛΟΓΙΟΥ: 03800-45300/5
© ΚΤΗΜΑΤΟΛΟΓΙΟ Α.Ε.
© ΚΤΗΜΑΤΟΛΟΓΙΟ Α.Ε.

ΥΠΟΥΡΓΕΙΟ ΠΕΡΙΒΑΛΛΟΝΤΟΣ, ΕΝΕΡΓΕΙΑΣ & ΚΛΙΜΑΤΙΚΗΣ ΑΛΛΑΓΗΣ
ΚΤΗΜΑΤΟΛΟΓΙΟ Α.Ε.

ΑΠΟΚΕΝΤΡΩΜΕΝΗ ΔΙΟΙΚΗΣΗ ΜΑΚΕΔΟΝΙΑΣ-ΘΡΑΚΗΣ
ΓΕΝΙΚΗ ΔΙΕΥΘΥΝΣΗ ΔΑΣΩΝ ΚΑΙ ΑΓΡΟΤΙΚΩΝ ΥΠΟΘΕΣΕΩΝ
ΔΙΕΥΘΥΝΣΗ ΔΑΣΩΝ ΝΟΜΟΥ ΚΙΛΚΙΣ

ΝΟΜΟΣ ΚΙΛΚΙΣ (26)
ΔΗΜΟΤΙΚΗ / ΤΟΠΙΚΗ ΚΟΙΝΟΤΗΤΑ ΠΟΛΥΚΑΣΤΡΟΥ (062)
ΔΗΜΟΥ ΠΑΙΟΝΙΑΣ

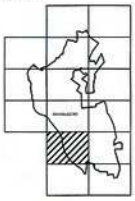

ΔΑΣΙΚΟΣ ΧΑΡΤΗΣ

ΚΛΙΜΑΚΑ 1 : 5.000
ΚΩΔΙΚΟΣ ΦΥΛΛΟΥ ΕΘΝΙΚΟΥ ΚΤΗΜΑΤΟΛΟΓΙΟΥ: 03800-45330/5

ΔΙΑΓΡΑΜΜΑ ΣΥΝΔΕΣΕΩΣ ΦΥΛΛΩΝ

03760-45360/5	03800-45360/5	03840-45360/5
03760-45330/5	03800-45330/5	03840-45330/5
03760-45300/5	03800-45300/5	03840-45300/5

ΗΜΕΡΟΜΗΝΙΑ ΣΥΝΤΑΞΗΣ: ΜΑΡΤΙΟΣ 2001
ΗΜΕΡΟΜΗΝΙΑ ΑΝΑΜΟΡΦΩΣΗΣ: ΜΑΙΟΣ 2011
ΦΩΤΟΛΗΨΙΑ: 2007 - 2009

ΥΠΟΜΝΗΜΑ

- ΔΑΣΗ ΚΑΙ ΔΑΣΙΚΕΣ ΕΚΤΑΣΕΙΣ ΣΤΙΣ Α/Φ ΠΑΛΑΙΟΤΕΡΗΣ ΛΗΨΗΣ Η ΠΡΟΫΦΙΣΤΑΜΕΝΑ ΣΤΟΙΧΕΙΑ
- ΔΑΣΗ ΚΑΙ ΔΑΣΙΚΕΣ ΕΚΤΑΣΕΙΣ ΣΤΙΣ Α/Φ ΠΡΟΣΦΑΤΗΣ ΛΗΨΗΣ & ΣΤΙΣ ΑΥΤΟΨΙΕΣ*
- ΤΕΛΕΣΙΔΙΚΕΣ ΠΡΑΞΕΙΣ & ΑΠΟΦΑΣΕΙΣ ΧΑΡΑΚΤΗΡΙΣΜΟΥ
- ΑΝΑΔΑΣΩΤΕΕΣ Η ΔΑΣΩΤΕΕΣ ΕΚΤΑΣΕΙΣ
- ΑΛΣΗ ΚΑΙ ΠΑΡΚΑ ΕΝΤΟΣ ΣΧΕΔΙΩΝ ΠΟΛΕΩΣ
- Όρια Επικαιπόνων Εκτάσεων
- Όρια Κοινοχρήστων Σχεδίων Πόλεων / Οικισμών
- Όρια Σχεδίων Πόλεων / Οικισμών που σπερνόνται νόμιμης ισχύος και των εντός αυτών εκτάσεων που εμφανίζονται ως δασικοί χαρακτήρα
- Όρια Κτηματογραφήσεως περιοχής Ν. 3499/1928
- Κυρωμένες Εκτάσεις
- Όρια Κυρωμένων Εκτάσεων
- Αυτή θαλασσίας / Λίμνης / Λιμνοθάλασσας
- Όρια Δημόσιας / Τοπικής Κοινότητας
- Όρια Περιφερειακής Ενότητας (πρώην Νομού)
- Όρια Κράτους

ΔΔ	ΔΑΣΗ ΚΑΙ ΔΑΣΙΚΕΣ ΕΚΤΑΣΕΙΣ ΣΤΙΣ Α/Φ ΠΑΛΑΙΟΤΕΡΗΣ ΛΗΨΗΣ Η ΠΡΟΫΦΙΣΤΑΜΕΝΑ ΣΤΟΙΧΕΙΑ ΔΑΣΗ ΚΑΙ ΔΑΣΙΚΕΣ ΕΚΤΑΣΕΙΣ ΣΤΙΣ Α/Φ ΠΡΟΣΦΑΤΗΣ ΛΗΨΗΣ & ΣΤΙΣ ΑΥΤΟΨΙΕΣ*
ΔΑ	ΔΑΣΗ ΚΑΙ ΔΑΣΙΚΕΣ ΕΚΤΑΣΕΙΣ ΣΤΙΣ Α/Φ ΠΑΛΑΙΟΤΕΡΗΣ ΛΗΨΗΣ Η ΠΡΟΫΦΙΣΤΑΜΕΝΑ ΣΤΟΙΧΕΙΑ ΑΛΛΗΣ ΜΟΡΦΗΣ / ΚΑΛΥΨΗΣ ΕΚΤΑΣΕΙΣ ΣΤΙΣ Α/Φ ΠΡΟΣΦΑΤΗΣ ΛΗΨΗΣ & ΣΤΙΣ ΑΥΤΟΨΙΕΣ*
ΑΔ	ΑΛΛΗΣ ΜΟΡΦΗΣ / ΚΑΛΥΨΗΣ ΕΚΤΑΣΕΙΣ ΣΤΙΣ Α/Φ ΠΑΛΑΙΟΤΕΡΗΣ ΛΗΨΗΣ ΔΑΣΗ ΚΑΙ ΔΑΣΙΚΕΣ ΕΚΤΑΣΕΙΣ ΣΤΙΣ Α/Φ ΠΡΟΣΦΑΤΗΣ ΛΗΨΗΣ & ΣΤΙΣ ΑΥΤΟΨΙΕΣ*
ΑΑ	ΑΛΛΗΣ ΜΟΡΦΗΣ / ΚΑΛΥΨΗΣ ΕΚΤΑΣΕΙΣ ΣΤΙΣ Α/Φ ΠΑΛΑΙΟΤΕΡΗΣ ΛΗΨΗΣ ΑΛΛΗΣ ΜΟΡΦΗΣ / ΚΑΛΥΨΗΣ ΕΚΤΑΣΕΙΣ ΣΤΙΣ Α/Φ ΠΡΟΣΦΑΤΗΣ ΛΗΨΗΣ & ΣΤΙΣ ΑΥΤΟΨΙΕΣ*
ΠΔ	ΤΕΛΕΣΙΔΙΚΕΣ ΠΡΑΞΕΙΣ & ΑΠΟΦΑΣΕΙΣ ΧΑΡΑΚΤΗΡΙΣΜΟΥ - ΔΑΣΕΙΣ
ΠΑ	ΤΕΛΕΣΙΔΙΚΕΣ ΠΡΑΞΕΙΣ & ΑΠΟΦΑΣΕΙΣ ΧΑΡΑΚΤΗΡΙΣΜΟΥ - ΜΗ ΔΑΣΕΙΣ
ΑΝ	ΑΝΑΔΑΣΩΤΕΕΣ Η ΔΑΣΩΤΕΕΣ ΕΚΤΑΣΕΙΣ
ΑΛ	ΑΛΣΗ ΚΑΙ ΠΑΡΚΑ ΕΝΤΟΣ ΣΧΕΔΙΩΝ ΠΟΛΕΩΣ

ΧΡΟΝΟΛΟΓΙΚΟ ΔΙΑΓΡΑΦΗΜΑ ΚΑΛΥΨΗΣ ΑΕΡΟΦΩΤΟΓΡΑΦΙΩΝ

Α/Φ ΕΤΟΥΣ 2007-2009

Ελληνικό Γεωδαιτικό Σύστημα Αναφοράς 1987 (E.F.S.A. '87)

Ελληνοκοΐδες αναφοράς GRS 80 (a = 6 378 137 m, 1/f = 298.257222101)

Προβολή: Εγκάρσια Μερκατορική

Κεντρικός Μεσημβρινός λο = 24° 00' 00" με Ko = 0.999600

Τεταγμένη Κεντρικού Μεσημβρινού: +500 000.00 m

Γεωγραφικό Πλάτος Αναφοράς: 0° 00' 00"

ΣΥΝΤΑΞΗ:
ΑΝΑΛΟΓΙΚΟΣ: ΓΙΩΡΓΟΣ ΛΑΜΠΑΣ
ΔΗΜΗΤΡΗΣ ΤΣΟΥΤΑΝΗΣ
ΔΗΜΗΤΡΗΣ ΒΑΣΙΛΟΠΟΥΛΟΣ
ΓΙΩΡΓΟΣ ΠΑΝΤΙΩΝΗΣ
ΜΟΥΣΑΚΟΣ ΔΡΑΚΑΛΙΔΗΣ
Δ/ΝΣΗ ΚΤΗΜΑΤΟΛΟΓΙΟΥ Α.Ε. Δ/ΝΣΗ ΦΩΤΟΓΡΑΦΗΣΕΩΝ
Τηλ: 2310 851484 FAX: 2310 841337

ΕΛΕΓΧΟΣ ΑΝΑΜΟΡΦΩΣΗ ΧΑΡΤΟΝ: ΤΜΗΜΑ ΔΑΣΙΚΩΝ ΧΑΡΤΟΓΡΑΦΗΣΕΩΝ ΝΟΜΟΥ ΚΙΛΚΙΣ
ΠΡΟΣΤΑΜΕΝΟΣ: ΠΟΥΤΗΣ ΠΑΝΑΓΙΩΤΗΣ, Δασολόγος
ΕΜΠΟΡΟΠΟΥΛΟΣ ΝΙΚΟΣ, Δασολόγος
ΠΥΡΑΓΤΣΟΣ ΚΟΥΝΟΣ, Δασολόγος

ΘΕΩΡΗΘΗΚΕ
ΜΕ ΤΟ ΥΠ. ΑΡΙΘΜ. 274519-3-2013 ΕΓΓΡΑΦΟ ΜΑΣ
Ο ΔΙΕΥΘΥΝΤΗΣ ΔΑΣΩΝ ΝΟΜΟΥ ΚΙΛΚΙΣ
ΚΩΝΣΤΑΝΤΙΝΟΣ ΓΕΩΡΓΙΟΣ
Δασολόγος Μηχανικός

ΚΥΡΟΩΘΗΚΕ
ΜΕ ΤΟ ΥΠ. ΑΡΙΘΜ. 274519-3-2013 ΕΓΓΡΑΦΟ ΜΑΣ
Ο ΓΕΝΙΚΟΣ ΓΡΑΜΜΑΤΕΑΣ
ΑΠΟΚΕΝΤΡΩΜΕΝΗΣ ΔΙΟΙΚΗΣΗΣ
ΜΑΚΕΔΟΝΙΑΣ ΘΡΑΚΗΣ
ΑΝΑΣΤΑΣΙΟΣ ΚΑΡΑΜΑΛΕΚΟΣ

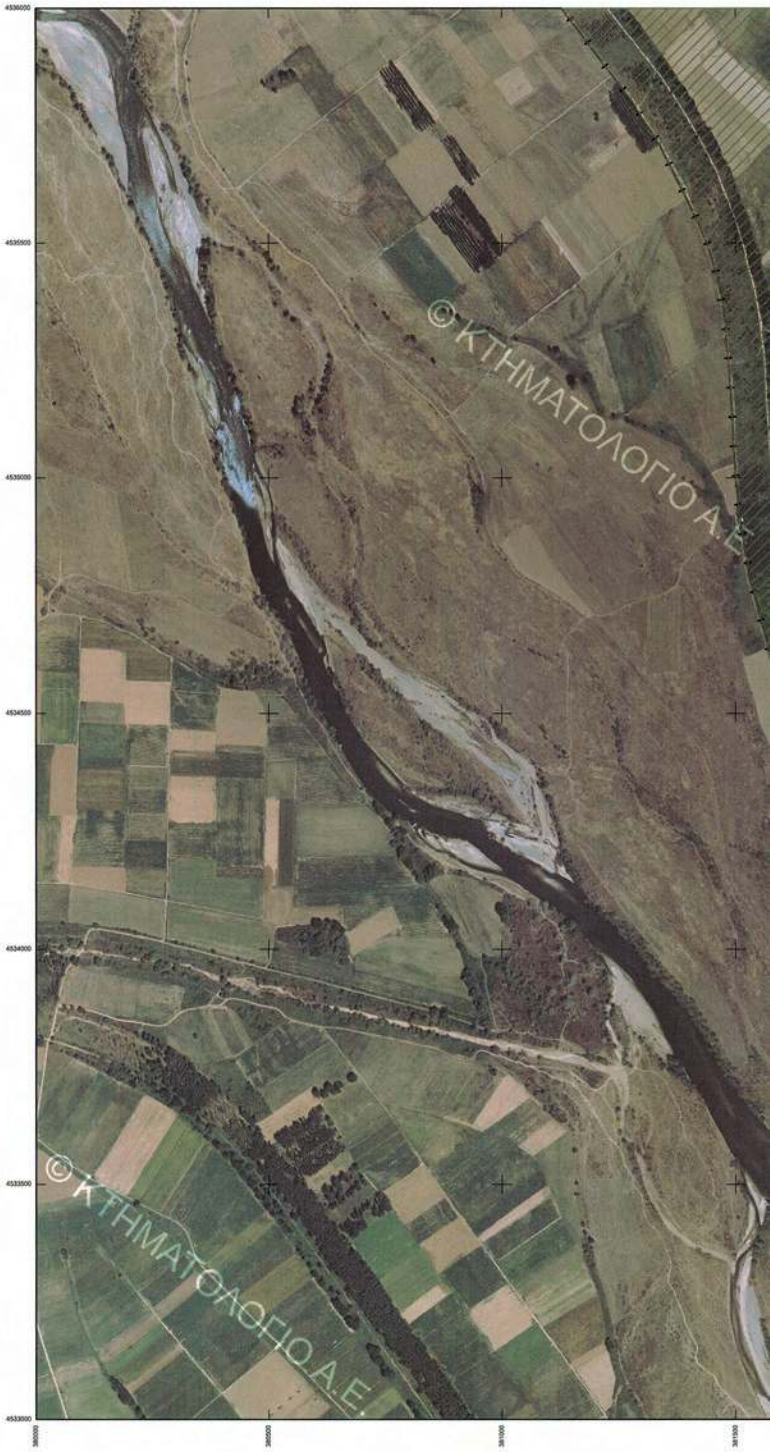

ΕΘΝΙΚΟ ΤΥΠΟΓΡΑΦΕΙΟ
Για τεχνικούς λόγους στο σχεδιάγραμμα, έγινε σμίκρυνση, κατά ποσοστό 31%


ΚΩΔΙΚΟΣ ΦΥΛΛΟΥ ΕΘΝΙΚΟΥ ΚΤΗΜΑΤΟΛΟΓΙΟΥ: 03800-45330/5
© ΚΤΗΜΑΤΟΛΟΓΙΟ Α.Ε.
ΑΑ000142
© ΚΤΗΜΑΤΟΛΟΓΙΟ Α.Ε.

ΥΠΟΥΡΓΕΙΟ ΠΕΡΙΒΑΛΛΟΝΤΟΣ, ΕΝΕΡΓΕΙΑΣ & ΚΛΙΜΑΤΙΚΗΣ ΑΛΛΑΓΗΣ
ΚΤΗΜΑΤΟΛΟΓΙΟ Α.Ε.

ΑΠΟΚΕΝΤΡΩΜΕΝΗ ΔΙΟΙΚΗΣΗ ΜΑΚΕΔΟΝΙΑΣ-ΘΡΑΚΗΣ
ΓΕΝΙΚΗ ΔΙΕΥΘΥΝΣΗ ΔΑΣΩΝ ΚΑΙ ΑΓΡΟΤΙΚΩΝ ΥΠΟΘΕΣΕΩΝ
ΔΙΕΥΘΥΝΣΗ ΔΑΣΩΝ ΝΟΜΟΥ ΚΙΛΚΙΣ

ΝΟΜΟΣ ΚΙΛΚΙΣ (26)
ΔΗΜΟΤΙΚΗ / ΤΟΠΙΚΗ ΚΟΙΝΟΤΗΤΑ ΠΟΛΥΚΑΣΤΡΟΥ (062)
ΔΗΜΟΥ ΠΑΙΟΝΙΑΣ

ΔΑΣΙΚΟΣ ΧΑΡΤΗΣ

ΚΛΙΜΑΚΑ 1 : 5.000
ΚΩΔΙΚΟΣ ΦΥΛΛΟΥ ΕΘΝΙΚΟΥ ΚΤΗΜΑΤΟΛΟΓΙΟΥ: 03800-45360/5

ΔΙΑΓΡΑΜΜΑ ΣΥΝΔΕΣΗΣ ΦΥΛΛΩΝ

03760-45380/5	03800-45380/5	03840-45380/5
03760-45360/5	03800-45360/5	03840-45360/5
03760-45330/5	03800-45330/5	03840-45330/5

ΗΜΕΡΟΜΗΝΙΑ ΣΥΝΤΑΞΗΣ: ΜΑΡΤΙΟΣ 2001
ΗΜΕΡΟΜΗΝΙΑ ΑΝΑΜΟΡΦΩΣΗΣ: ΜΑΙΟΣ 2011
ΦΩΤΟΛΗΨΙΑ: 2007 - 2009

ΥΠΟΜΝΗΜΑ

- ΔΑΣΗ ΚΑΙ ΔΑΣΙΚΕΣ ΕΚΤΑΣΕΙΣ ΣΤΙΣ Α/Φ ΠΑΛΑΙΟΤΕΡΗΣ ΛΗΨΗΣ Ή ΠΡΟΓΕΝΕΣΤΕΡΕΣ ΕΠΟΧΕΣ
- ΔΑΣΗ ΚΑΙ ΔΑΣΙΚΕΣ ΕΚΤΑΣΕΙΣ ΣΤΙΣ Α/Φ ΠΡΟΣΦΑΤΗΣ ΛΗΨΗΣ & ΣΤΙΣ ΑΥΤΟΨΙΕΣ*
- ΤΕΛΕΣΙΔΙΚΕΣ ΠΡΑΞΕΙΣ & ΑΠΟΦΑΣΕΙΣ ΧΑΡΑΚΤΗΡΙΣΜΟΥ
- ΑΝΑΔΑΣΩΤΕΕΣ Ή ΔΑΣΩΤΕΕΣ ΕΚΤΑΣΕΙΣ
- ΑΛΣΗ ΚΑΙ ΠΑΡΚΑ ΕΝΤΟΣ ΣΧΕΔΙΩΝ ΠΟΛΕΩΣ
- Όρια Επικαιρικών Ενάσεων
- Όρια Εμπορευτικών Σχεδίων Πόλεων / Οικισμών
- Όρια Σχεδίων Πόλεων / Οικισμών που επιχορούνται νόμιμης Εφαρμογής και των ενιάς αυτών ενάσεων που εγκεκριμένα ως δασικά χαρακτήρα
- Όρια Κτηματογραφήσεως περιοχής Ν. 248/1976
- Κυρωμένες Ενάσεις
- Όρια Κυρωμένων Ενάσεων
- Λιπή θάλασσας / Λίμνης / Λιμνοθάλασσας
- Όρια Δημοτικής / Τοπικής Κοινότητας
- Όρια Περιφερειακής Ενότητας (πρώην Νομός)
- Όρια Κράτους

ΔΔ	ΔΑΣΗ ΚΑΙ ΔΑΣΙΚΕΣ ΕΚΤΑΣΕΙΣ ΣΤΙΣ Α/Φ ΠΑΛΑΙΟΤΕΡΗΣ ΛΗΨΗΣ Ή ΠΡΟΓΕΝΕΣΤΕΡΕΣ ΕΠΟΧΕΣ/Α ΔΑΣΗ ΚΑΙ ΔΑΣΙΚΕΣ ΕΚΤΑΣΕΙΣ ΣΤΙΣ Α/Φ ΠΡΟΣΦΑΤΗΣ ΛΗΨΗΣ & ΣΤΙΣ ΑΥΤΟΨΙΕΣ*
ΔΑ	ΔΑΣΗ ΚΑΙ ΔΑΣΙΚΕΣ ΕΚΤΑΣΕΙΣ ΣΤΙΣ Α/Φ ΠΑΛΑΙΟΤΕΡΗΣ ΛΗΨΗΣ Ή ΠΡΟΓΕΝΕΣΤΕΡΕΣ ΕΠΟΧΕΣ/Α ΑΛΛΗΣ ΜΟΡΦΗΣ / ΚΑΛΥΨΗΣ ΕΚΤΑΣΕΙΣ ΣΤΙΣ Α/Φ ΠΡΟΣΦΑΤΗΣ ΛΗΨΗΣ & ΣΤΙΣ ΑΥΤΟΨΙΕΣ*
ΑΔ	ΑΛΛΗΣ ΜΟΡΦΗΣ / ΚΑΛΥΨΗΣ ΕΚΤΑΣΕΙΣ ΣΤΙΣ Α/Φ ΠΑΛΑΙΟΤΕΡΗΣ ΛΗΨΗΣ ΔΑΣΗ ΚΑΙ ΔΑΣΙΚΕΣ ΕΚΤΑΣΕΙΣ ΣΤΙΣ Α/Φ ΠΡΟΣΦΑΤΗΣ ΛΗΨΗΣ & ΣΤΙΣ ΑΥΤΟΨΙΕΣ*
ΑΑ	ΑΛΛΗΣ ΜΟΡΦΗΣ / ΚΑΛΥΨΗΣ ΕΚΤΑΣΕΙΣ ΣΤΙΣ Α/Φ ΠΑΛΑΙΟΤΕΡΗΣ ΛΗΨΗΣ ΑΛΛΗΣ ΜΟΡΦΗΣ / ΚΑΛΥΨΗΣ ΕΚΤΑΣΕΙΣ ΣΤΙΣ Α/Φ ΠΡΟΣΦΑΤΗΣ ΛΗΨΗΣ & ΣΤΙΣ ΑΥΤΟΨΙΕΣ*
ΠΔ	ΤΕΛΕΣΙΔΙΚΕΣ ΠΡΑΞΕΙΣ & ΑΠΟΦΑΣΕΙΣ ΧΑΡΑΚΤΗΡΙΣΜΟΥ - ΔΑΣΙΚΕΣ
ΠΑ	ΤΕΛΕΣΙΔΙΚΕΣ ΠΡΑΞΕΙΣ & ΑΠΟΦΑΣΕΙΣ ΧΑΡΑΚΤΗΡΙΣΜΟΥ - ΜΗ ΔΑΣΙΚΕΣ
ΑΝ	ΑΝΑΔΑΣΩΤΕΕΣ Ή ΔΑΣΩΤΕΕΣ ΕΚΤΑΣΕΙΣ
ΑΛ	ΑΛΣΗ ΚΑΙ ΠΑΡΚΑ ΕΝΤΟΣ ΣΧΕΔΙΩΝ ΠΟΛΕΩΣ

ΧΡΟΝΟΛΟΓΙΚΟ ΔΙΑΓΡΑΜΜΑ ΚΑΛΥΨΗΣ ΑΕΡΟΦΩΤΟΓΡΑΦΙΩΝ

Α/Φ ΕΤΟΥΣ 2007-2009

Ελληνικό Γεωδαιτικό Σύστημα Αναφοράς 1987 (Ε.Γ.Σ.Α. '87)
Ελληνοειδές ανοφαρής GRS 80 (α = 6 378 137 m, 1/f = 298.257222101)
Προβολή: Εγκάρσια Μερκατορική
Κεντρικός Μεσημβρινός λο = 24° 00' 00" με Κλ = 0.999600
Τετμημένη Κεντρικού Μεσημβρινού: +500 000.00 m
Γεωμετρικό Πλάτος Αναφοράς: 0° 00' 00"

ΣΥΝΤΑΞΗ:
ΑΝΑΛΑΒΟΝΤΕΣ: ΓΙΩΡΓΟΣ ΛΑΓΧΑΣ, Δασολόγος Τοπογράφος Μηχανικός, Διοικητής Βιβλιοθήκης; ΓΙΩΡΓΟΣ ΠΑΥΛΙΔΗΣ; ΜΙΧΑΗΛΗΣ ΔΡΑΚΑΝΙΔΑΣ, Α.Ε. 10 Δελφών 3, 546 40 ΘΕΣΣΑΛΟΝΙΚΗ, ΤΗΛ. 2310 851484 ΦΑΧ: 2310 841337

ΕΛΕΓΧΟΣ ΑΝΑΜΟΡΦΩΣΗ ΧΑΡΤΩΝ: ΤΜΗΜΑ ΔΑΣΙΚΩΝ ΧΑΡΤΟΓΡΑΦΗΣΕΩΝ ΝΟΜΟΥ ΚΙΛΚΙΣ
ΠΡΟΣΤΑΜΕΝΟΣ: ΠΟΥΠΗΣ ΠΑΝΑΓΙΩΤΗΣ, Δασολόγος; ΕΜΠΟΡΟΠΟΥΛΟΣ ΝΙΚΟΣ, Δασολόγος; ΠΙΠΡΑΝΤΖΟΣ ΚΩΝΣΤΑΝΤΙΝΟΣ, Δασολόγος

ΘΕΩΡΗΘΗΚΕ
ΜΕ ΤΟ ΧΤΙ ΑΡΙΘΜ. 27/5/19-3-2013 ΕΓΓΡΑΦΟ ΜΑΣ
Ο ΔΙΕΥΘΥΝΤΗΣ ΔΑΣΩΝ ΝΟΜΟΥ ΚΙΛΚΙΣ
ΧΡΗΣΙΜΑΝΟΓΛΟΥ ΣΤΕΡΓΙΟΣ
Δασολόγος Α.Ε.Β. Δοκιμή

ΚΥΡΟΩΘΗΚΕ
ΜΕ ΤΟ ΧΤΙ ΑΡΙΘΜ. 27/5/19-3-2013 ΕΓΓΡΑΦΟ ΜΑΣ
Η ΓΕΝΙΚΟΣ ΓΡΑΜΜΑΤΕΑΣ
ΑΠΟΚΕΝΤΡΩΜΕΝΗΣ ΔΙΟΙΚΗΣΗΣ ΜΑΚΕΔΟΝΙΑΣ - ΘΡΑΚΗΣ
ΚΑΡΑΓΙΑΝΝΗΣ ΝΙΚΟΛΑΟΣ

ΕΘΝΙΚΟ ΤΥΠΟΓΡΑΦΕΙΟ
Για τεχνικούς λόγους στο σχεδιάγραμμα, έγινε σμίκρυνση, κατά ποσοστό 31%

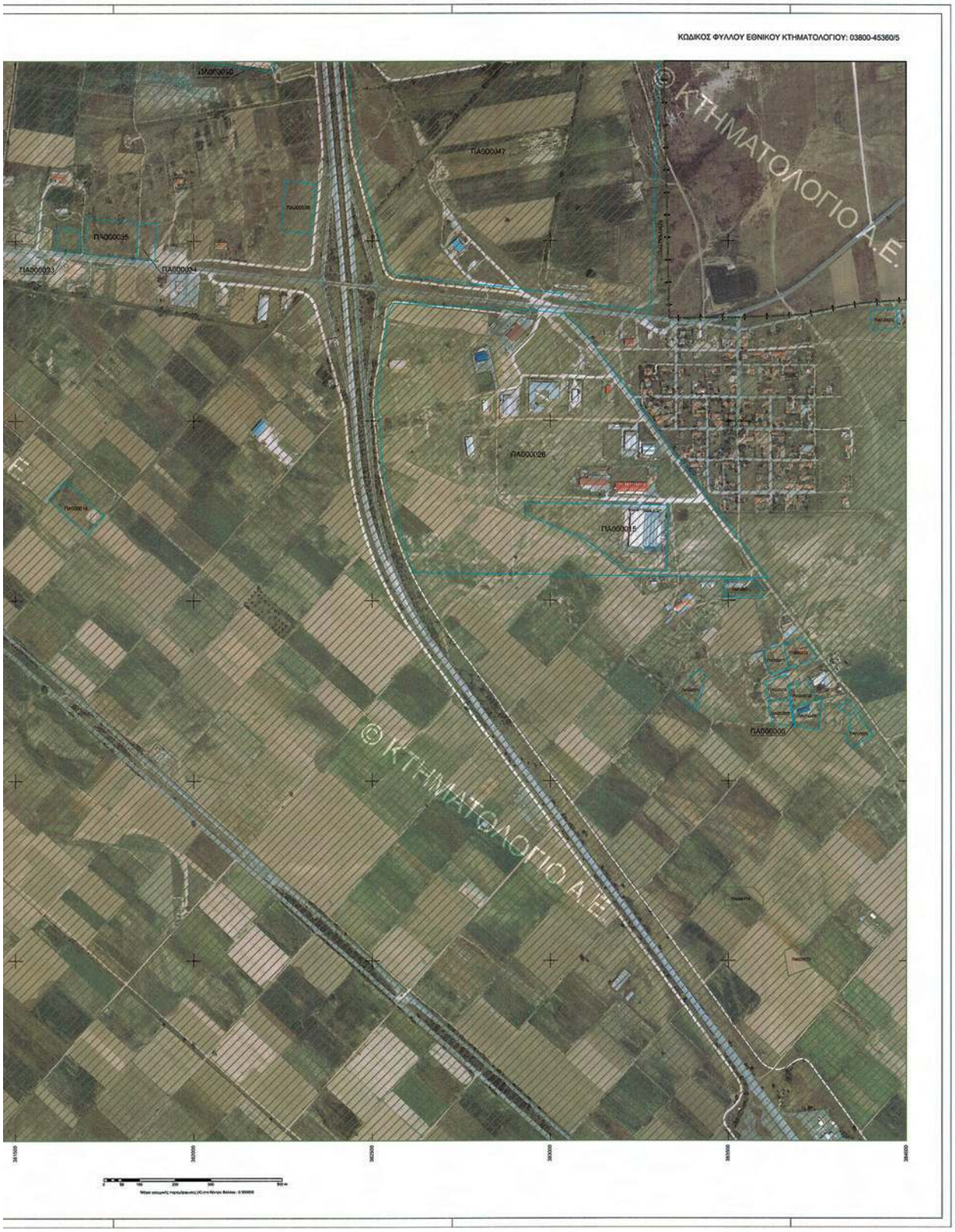
ΚΩΔΙΚΟΣ ΦΥΛΛΟΥ ΕΘΝΙΚΟΥ ΚΤΗΜΑΤΟΛΟΓΙΟΥ: 03800-45360/5
ΠΑ000047
ΠΑ000035
ΠΑ000026
© ΚΤΗΜΑΤΟΛΟΓΙΟ Α.Ε.

ΥΠΟΥΡΓΕΙΟ ΠΕΡΙΒΑΛΛΟΝΤΟΣ, ΕΝΕΡΓΕΙΑΣ & ΚΛΙΜΑΤΙΚΗΣ ΑΛΛΑΓΗΣ
ΚΤΗΜΑΤΟΛΟΓΙΟ Α.Ε.

ΑΠΟΚΕΝΤΡΩΜΕΝΗ ΔΙΟΙΚΗΣΗ ΜΑΚΕΔΟΝΙΑΣ-ΘΡΑΚΗΣ
ΓΕΝΙΚΗ ΔΙΕΥΘΥΝΣΗ ΔΑΣΩΝ ΚΑΙ ΑΓΡΟΤΙΚΩΝ ΥΠΟΘΕΣΕΩΝ
ΔΙΕΥΘΥΝΣΗ ΔΑΣΩΝ ΝΟΜΟΥ ΚΙΛΚΙΣ

ΝΟΜΟΣ ΚΙΛΚΙΣ (26)
ΔΗΜΟΤΙΚΗ / ΤΟΠΙΚΗ ΚΟΙΝΟΤΗΤΑ ΠΟΛΥΚΑΣΤΡΟΥ (062)
ΔΗΜΟΥ ΠΑΙΟΝΙΑΣ

ΔΑΣΙΚΟΣ ΧΑΡΤΗΣ

ΚΛΙΜΑΚΑ 1 : 5.000
ΚΩΔΙΚΟΣ ΦΥΛΛΟΥ ΕΘΝΙΚΟΥ ΚΤΗΜΑΤΟΛΟΓΙΟΥ: 03800-45390/5

ΔΙΑΓΡΑΜΜΑ ΣΥΝΔΕΣΗΣ ΦΥΛΛΩΝ

03760-45420/5	03800-45420/5	03840-45420/5
03760-45390/5	03800-45390/5	03840-45390/5
03760-45360/5	03800-45360/5	03840-45360/5

ΗΜΕΡΟΜΗΝΙΑ ΣΥΝΤΑΞΗΣ: ΜΑΡΤΙΟΣ 2001
ΗΜΕΡΟΜΗΝΙΑ ΑΝΑΜΟΡΦΩΣΗΣ: ΜΑΙΟΣ 2011
ΦΩΤΟΛΗΨΙΑ: 2007 - 2009

ΥΠΟΜΝΗΜΑ

ΔΑΣΗ ΚΑΙ ΔΑΣΙΚΕΣ ΕΚΤΑΣΕΙΣ ΣΤΙΣ Α/Φ ΠΑΛΑΙΟΤΕΡΗΣ ΛΗΨΗΣ Η ΠΡΟΡΦΕΣΤΑΜΕΝΑ ΣΤΟΙΧΕΙΑ
ΔΑΣΗ ΚΑΙ ΔΑΣΙΚΕΣ ΕΚΤΑΣΕΙΣ ΣΤΙΣ Α/Φ ΠΡΟΦΑΤΗΣ ΛΗΨΗΣ & ΣΤΙΣ ΑΥΤΟΨΙΕΣ*
ΤΕΛΕΣΔΙΚΕΣ ΠΡΑΞΕΙΣ & ΑΠΟΦΑΣΕΙΣ ΧΑΡΑΚΤΗΡΙΣΜΟΥ
ΑΝΑΔΑΣΩΤΕΕΣ Η ΔΑΣΩΤΕΕΣ ΕΚΤΑΣΕΙΣ
ΑΛΣΗ ΚΑΙ ΠΑΡΚΑ ΕΝΤΟΣ ΣΧΕΔΙΩΝ ΠΟΛΕΩΣ
Όρια Επικαιρών Εκτάσεων
Όρια Εγκεκριμένων Σχεδίων Πόλεων / Οικισμών
Όρια Σχεδίων Πόλεων / Οικισμών που ισχυοποιούν ισχυς εμπνέης κε
των εντός αυτών εκτάσεων που εμφανίζονται ως δασικά χαρακτήρα
Όρια Κτηματογραφίσεως περιοχής Κ. 348/1976
Κυμαινόμενες Εκτάσεις
Όρια Κεκυμμένων Εκτάσεων
Αντί Θάλασσας / Λίμνης / Λιμνοθάλασσας
Όρια Δημόσιας / Τοπικής Κοινότητας
Όρια Περιφερειακής Ενότητας (πρώην Νομός)
Όρια Κράτους

ΔΔ ΔΑΣΗ ΚΑΙ ΔΑΣΙΚΕΣ ΕΚΤΑΣΕΙΣ ΣΤΙΣ Α/Φ ΠΑΛΑΙΟΤΕΡΗΣ ΛΗΨΗΣ Η ΠΡΟΡΦΕΣΤΑΜΕΝΑ ΣΤΟΙΧΕΙΑ
ΔΑΣΗ ΚΑΙ ΔΑΣΙΚΕΣ ΕΚΤΑΣΕΙΣ ΣΤΙΣ Α/Φ ΠΡΟΦΑΤΗΣ ΛΗΨΗΣ & ΣΤΙΣ ΑΥΤΟΨΙΕΣ*
ΔΑ ΔΑΣΗ ΚΑΙ ΔΑΣΙΚΕΣ ΕΚΤΑΣΕΙΣ ΣΤΙΣ Α/Φ ΠΑΛΑΙΟΤΕΡΗΣ ΛΗΨΗΣ Η ΠΡΟΡΦΕΣΤΑΜΕΝΑ ΣΤΟΙΧΕΙΑ
ΑΛΛΗΣ ΜΟΡΦΗΣ / ΚΑΛΥΨΗΣ ΕΚΤΑΣΕΙΣ ΣΤΙΣ Α/Φ ΠΡΟΦΑΤΗΣ ΛΗΨΗΣ & ΣΤΙΣ ΑΥΤΟΨΙΕΣ*
ΑΔ ΑΛΛΗΣ ΜΟΡΦΗΣ / ΚΑΛΥΨΗΣ ΕΚΤΑΣΕΙΣ ΣΤΙΣ Α/Φ ΠΑΛΑΙΟΤΕΡΗΣ ΛΗΨΗΣ
ΔΑΣΗ ΚΑΙ ΔΑΣΙΚΕΣ ΕΚΤΑΣΕΙΣ ΣΤΙΣ Α/Φ ΠΡΟΦΑΤΗΣ ΛΗΨΗΣ & ΣΤΙΣ ΑΥΤΟΨΙΕΣ*
ΑΑ ΑΛΛΗΣ ΜΟΡΦΗΣ / ΚΑΛΥΨΗΣ ΕΚΤΑΣΕΙΣ ΣΤΙΣ Α/Φ ΠΑΛΑΙΟΤΕΡΗΣ ΛΗΨΗΣ
ΑΛΛΗΣ ΜΟΡΦΗΣ / ΚΑΛΥΨΗΣ ΕΚΤΑΣΕΙΣ ΣΤΙΣ Α/Φ ΠΡΟΦΑΤΗΣ ΛΗΨΗΣ & ΣΤΙΣ ΑΥΤΟΨΙΕΣ*
ΠΔ ΤΕΛΕΣΔΙΚΕΣ ΠΡΑΞΕΙΣ & ΑΠΟΦΑΣΕΙΣ ΧΑΡΑΚΤΗΡΙΣΜΟΥ - ΔΑΣΙΚΕΣ
ΠΑ ΤΕΛΕΣΔΙΚΕΣ ΠΡΑΞΕΙΣ & ΑΠΟΦΑΣΕΙΣ ΧΑΡΑΚΤΗΡΙΣΜΟΥ - ΜΗ ΔΑΣΙΚΕΣ
ΑΝ ΑΝΑΔΑΣΩΤΕΕΣ Η ΔΑΣΩΤΕΕΣ ΕΚΤΑΣΕΙΣ
ΑΛ ΑΛΣΗ ΚΑΙ ΠΑΡΚΑ ΕΝΤΟΣ ΣΧΕΔΙΩΝ ΠΟΛΕΩΣ

ΧΡΟΝΟΛΟΓΙΚΟ ΔΙΑΓΡΑΜΜΑ ΚΑΛΥΨΗΣ ΑΕΡΟΦΩΤΟΓΡΑΦΙΩΝ

Α/Φ ΕΤΟΥΣ 2007-2009

Ελληνικό Γεωδαιτικό Σύστημα Αναφοράς 1987 (Ε.Γ.Σ.Α. '87)
Ελλειψοειδές αναφοράς GRS 80 (a = 6 378 137 m, 1/f = 298.257222101)
Προβολή: Εγκάρσια Μερκατορική
Κεντρικός Μεσημβρινός λο = 24° 00' 00" με Ko = 0.999600
Τεταμμένη Κεντρικού Μεσημβρινού: +500 000.00 m
Γεωγραφικό Πλάτος Αναφοράς: 0° 00' 00"

ΣΥΝΤΑΞΗ:
ΑΝΑΔΟΧΟΣ:
ΓΙΩΡΓΟΣ ΛΑΓΚΑΣ
ΔΗΜΗΤΡΗΣ ΤΣΟΥΜΠΑΝΟΣ
ΔΗΜΗΤΡΗΣ ΒΛΕΣΟΥΛΑΣ
ΓΙΩΡΓΟΣ ΓΑΥΓΑΔΗΣ
ΜΙΧΑΗΛΗΣ ΔΡΑΚΑΛΙΔΗΣ
Αλ. Μακεδόνας 3, 546 40 ΘΕΣΣΑΛΟΝΙΚΗ
Τηλ.: 2310 651484 - FAX: 2310 841337

ΕΛΕΓΧΟΣ ΑΝΑΜΟΡΦΩΣΕΩΝ ΧΑΡΤΩΝ: ΤΜΗΜΑ ΔΑΣΙΚΩΝ ΧΑΡΤΟΓΡΑΦΗΣΕΩΝ ΝΟΜΟΥ ΚΙΛΚΙΣ
ΠΡΟΣΤΑΜΕΝΟΣ: ΠΟΥΤΗΣ ΠΑΝΑΓΙΩΤΗΣ, Δασολόγος
ΕΜΠΟΡΟΠΟΥΛΟΣ ΝΙΚΟΣ, Δασολόγος
ΠΥΡΝΑΤΣΟΣ ΚΩΝΣΤΑΝΤΙΝΟΣ, Δασολόγος

ΘΕΩΡΗΘΗΚΕ
ΜΕ ΤΟ ΥΠ' ΑΡΙΘΜ. 2745/19-3-2013 ΕΓΓΡΑΦΟ ΜΑΣ
Ο Δασάρχης Δασών Νομού Κιλκίς

ΚΥΡΟΩΘΗΚΕ
ΜΕ ΤΟ ΥΠ' ΑΡΙΘΜ. 2745/19-3-2013 ΕΓΓΡΑΦΟ ΜΑΣ
Η Προϊστάμενη Τμήματος
Δασικών Χαρτών Διοίκησης
Αποκεντρωμένης Διοίκησης
Μακεδονίας - Θράκης

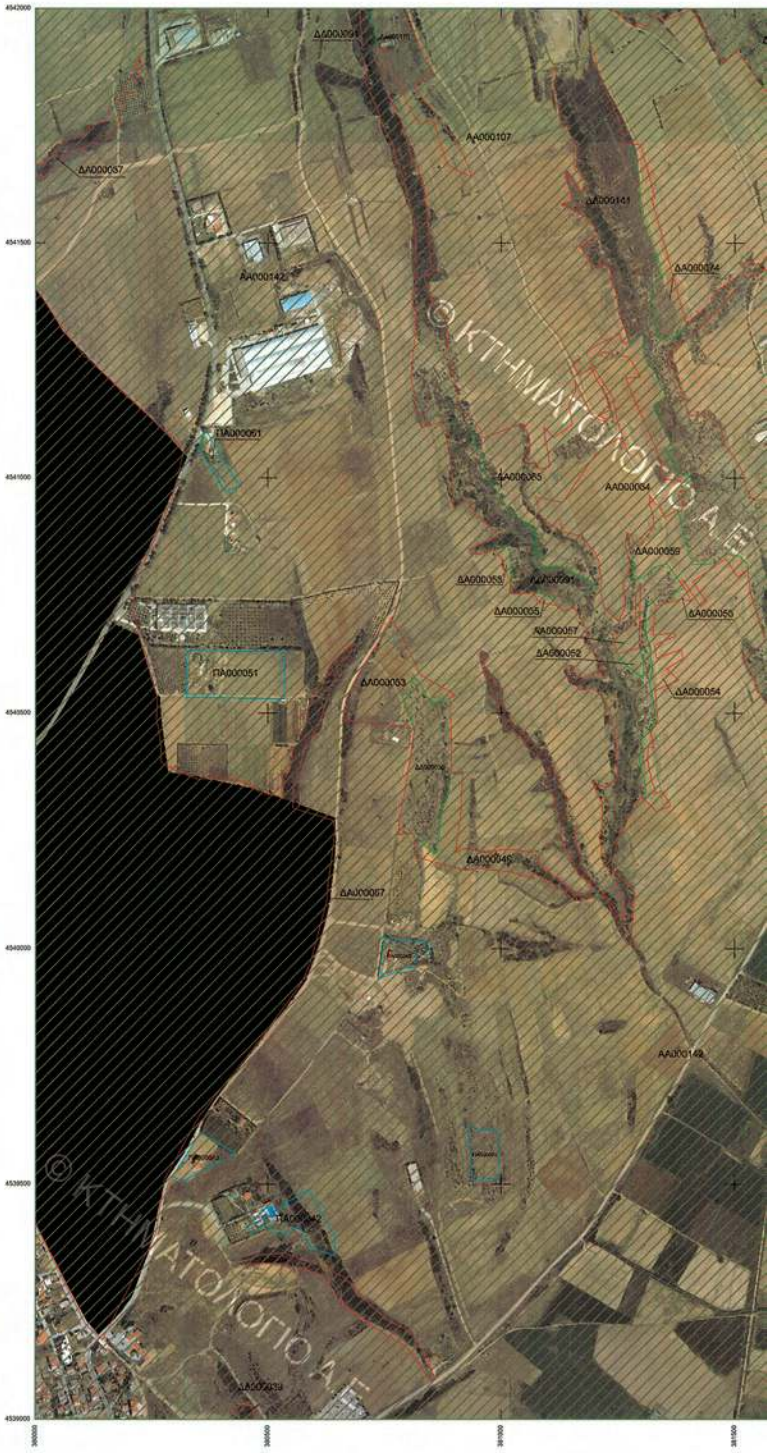

ΕΘΝΙΚΟ ΤΥΠΟΓΡΑΦΕΙΟ
Για τεχνικούς λόγους στο σχεδιάγραμμα, έγινε σμίκρυνση, κατά ποσοστό 31%

ΚΩΔΙΚΟΣ ΦΥΛΛΟΥ ΕΘΝΙΚΟΥ ΚΤΗΜΑΤΟΛΟΓΙΟΥ: 03800-45390/5
ΔΑ000141
ΔΑ000157
ΔΑ000070
ΔΑ000071
ΔΑ000068
ΠΑ000038
ΔΑ000060
ΔΑ000062
ΔΑ000080
ΑΑ000142
ΠΑ000042
ΠΑ000040
© ΚΤΗΜΑΤΟΛΟΓΙΟ Α.Ε.
© ΚΤΗΜΑΤΟΛΟΓΙΟ Α.Ε.

ΥΠΟΥΡΓΕΙΟ ΠΕΡΙΒΑΛΛΟΝΤΟΣ, ΕΝΕΡΓΕΙΑΣ & ΚΛΙΜΑΤΙΚΗΣ ΑΛΛΑΓΗΣ
ΚΤΗΜΑΤΟΛΟΓΙΟ Α.Ε.

ΑΠΟΚΕΝΤΡΩΜΕΝΗ ΔΙΟΙΚΗΣΗ ΜΑΚΕΔΟΝΙΑΣ-ΘΡΑΚΗΣ
ΓΕΝΙΚΗ ΔΙΕΥΘΥΝΣΗ ΔΑΣΩΝ ΚΑΙ ΑΓΡΟΤΙΚΩΝ ΥΠΟΘΕΣΕΩΝ
ΔΙΕΥΘΥΝΣΗ ΔΑΣΩΝ ΝΟΜΟΥ ΚΙΛΚΙΣ

ΝΟΜΟΣ ΚΙΛΚΙΣ (26)
ΔΗΜΟΤΙΚΗ / ΤΟΠΙΚΗ ΚΟΙΝΟΤΗΤΑ ΠΟΛΥΚΑΣΤΡΟΥ (062)
ΔΗΜΟΥ ΠΑΙΟΝΙΑΣ

ΔΑΣΙΚΟΣ ΧΑΡΤΗΣ

ΚΛΙΜΑΚΑ 1 : 5.000
ΚΩΔΙΚΟΣ ΦΥΛΛΟΥ ΕΘΝΙΚΟΥ ΚΤΗΜΑΤΟΛΟΓΙΟΥ: 03800-45420/5

ΔΙΑΓΡΑΜΜΑ ΣΥΝΘΕΣΗΣ ΦΥΛΛΩΝ

03760-45450/5	03800-45450/5	03840-45450/5
03760-45420/5	03800-45420/5	03840-45420/5
03760-45390/5	03800-45390/5	03840-45390/5

ΗΜΕΡΟΜΗΝΙΑ ΣΥΝΤΑΞΗΣ: ΜΑΡΤΙΟΣ 2001
ΗΜΕΡΟΜΗΝΙΑ ΑΝΑΜΟΡΦΩΣΗΣ: ΜΑΙΟΣ 2011
ΦΩΤΟΛΗΨΙΑ: 2007 - 2009

ΥΠΟΜΝΗΜΑ

- ΔΑΕΗ ΚΑΙ ΔΑΣΙΚΕΣ ΕΚΤΑΣΕΙΣ ΣΤΙΣ Α/Φ ΠΑΛΑΙΟΤΕΡΗΣ /ΛΗΨΗΣ Ή ΠΡΟΪΡΗΣΤΑΜΕΝΑ ΣΤΟΙΧΕΙΑ
- ΔΑΕΗ ΚΑΙ ΔΑΣΙΚΕΣ ΕΚΤΑΣΕΙΣ ΣΤΙΣ Α/Φ ΠΡΟΣΦΑΤΗΣ /ΛΗΨΗΣ & ΣΤΙΣ ΑΥΤΟΨΙΕΣ*
- ΤΕΛΕΣΙΔΙΚΕΣ ΠΡΑΞΕΙΣ & ΑΠΟΦΑΣΕΙΣ ΧΑΡΑΚΤΗΡΙΣΜΟΥ
- ΑΝΑΔΑΣΩΤΕΕΣ Ή ΔΑΣΩΤΕΕΣ ΕΚΤΑΣΕΙΣ
- ΑΔΕΗ ΚΑΙ ΠΑΡΚΑ ΕΝΤΟΣ ΣΧΕΔΙΩΝ ΠΟΛΕΩΣ
- Όρια Εθνικοτήτων Εκτάσεων
- Όρια Ενικοκρύφων Σχεδίων Πόλεων / Οικισμών
- Όρια Σχεδίων Πόλεων / Οικισμών που σταματούν νόμιμης έγκρισης και των οποίες αυτών εκτάσεων που εμφανίζονται ως δασικοί χαρακτήρα
- Όρια Κτηματογραφήσεως περιοχής Ν. 248/1976
- Κυρωμένες Εκτάσεις
- Όρια Κυρωμένων Εκτάσεων
- Αυτή θέσεως / Λιμνής / Αμπελόκαμπος
- Όρια Δημοτικής / Τοπικής Κοινότητας
- Όρια Περιφερειακής Ενότητας (πρώην Νομός)
- Όρια Κράτους

ΔΔ	ΔΑΕΗ ΚΑΙ ΔΑΣΙΚΕΣ ΕΚΤΑΣΕΙΣ ΣΤΙΣ Α/Φ ΠΑΛΑΙΟΤΕΡΗΣ /ΛΗΨΗΣ Ή ΠΡΟΪΡΗΣΤΑΜΕΝΑ ΣΤΟΙΧΕΙΑ ΔΑΕΗ ΚΑΙ ΔΑΣΙΚΕΣ ΕΚΤΑΣΕΙΣ ΣΤΙΣ Α/Φ ΠΡΟΣΦΑΤΗΣ /ΛΗΨΗΣ & ΣΤΙΣ ΑΥΤΟΨΙΕΣ*
ΔΑ	ΔΑΕΗ ΚΑΙ ΔΑΣΙΚΕΣ ΕΚΤΑΣΕΙΣ ΣΤΙΣ Α/Φ ΠΑΛΑΙΟΤΕΡΗΣ /ΛΗΨΗΣ Ή ΠΡΟΪΡΗΣΤΑΜΕΝΑ ΣΤΟΙΧΕΙΑ ΑΛΛΗΣ ΜΟΡΦΗΣ / ΚΑΛΥΨΗΣ ΕΚΤΑΣΕΙΣ ΣΤΙΣ Α/Φ ΠΡΟΣΦΑΤΗΣ /ΛΗΨΗΣ & ΣΤΙΣ ΑΥΤΟΨΙΕΣ*
ΑΔ	ΑΛΛΗΣ ΜΟΡΦΗΣ / ΚΑΛΥΨΗΣ ΕΚΤΑΣΕΙΣ ΣΤΙΣ Α/Φ ΠΑΛΑΙΟΤΕΡΗΣ /ΛΗΨΗΣ ΔΑΕΗ ΚΑΙ ΔΑΣΙΚΕΣ ΕΚΤΑΣΕΙΣ ΣΤΙΣ Α/Φ ΠΡΟΣΦΑΤΗΣ /ΛΗΨΗΣ & ΣΤΙΣ ΑΥΤΟΨΙΕΣ*
ΑΑ	ΑΛΛΗΣ ΜΟΡΦΗΣ / ΚΑΛΥΨΗΣ ΕΚΤΑΣΕΙΣ ΣΤΙΣ Α/Φ ΠΑΛΑΙΟΤΕΡΗΣ /ΛΗΨΗΣ ΑΛΛΗΣ ΜΟΡΦΗΣ / ΚΑΛΥΨΗΣ ΕΚΤΑΣΕΙΣ ΣΤΙΣ Α/Φ ΠΡΟΣΦΑΤΗΣ /ΛΗΨΗΣ & ΣΤΙΣ ΑΥΤΟΨΙΕΣ*
ΠΔ	ΤΕΛΕΣΙΔΙΚΕΣ ΠΡΑΞΕΙΣ & ΑΠΟΦΑΣΕΙΣ ΧΑΡΑΚΤΗΡΙΣΜΟΥ - ΔΑΣΙΚΕΣ
ΠΑ	ΤΕΛΕΣΙΔΙΚΕΣ ΠΡΑΞΕΙΣ & ΑΠΟΦΑΣΕΙΣ ΧΑΡΑΚΤΗΡΙΣΜΟΥ - ΜΗ ΔΑΣΙΚΕΣ
ΑΝ	ΑΝΑΔΑΣΩΤΕΕΣ Ή ΔΑΣΩΤΕΕΣ ΕΚΤΑΣΕΙΣ
ΑΛ	ΑΔΕΗ ΚΑΙ ΠΑΡΚΑ ΕΝΤΟΣ ΣΧΕΔΙΩΝ ΠΟΛΕΩΣ

ΧΡΟΝΟΛΟΓΙΚΟ ΔΙΑΓΡΑΜΜΑ ΚΑΛΥΨΗΣ ΑΕΡΟΦΩΤΟΓΡΑΦΙΩΝ

Α/Φ ΕΤΟΥΣ 2007-2009

Ελληνικό Γεωδαιτικό Σύστημα Αναφοράς 1987 (Ε.Γ.Σ.Α. '87)
Ελλειψοειδές αναφοράς GRS 80 (a = 6 378 137 m, 1/f = 298.257222101)
Προβολή: Εγκάρσια Μερκατορική
Κεντρικός Μεσημβρινός λο = 24° 00' 00" με Κο = 0.999600
Τεταμένη Κεντρικού Μεσημβρινού: +500 000.00 m
Γεωγραφικό Πλάτος Αναφοράς: 0° 00' 00"

ΣΥΝΤΑΞΗ:
ΑΝΑΔΟΧΟΣ: ΓΙΟΡΓΟΣ ΛΑΓΚΟΣ, ΔΗΜΗΤΡΗΣ ΤΣΟΝΤΗΜΑΚΟΣ, ΔΗΜΗΤΡΗΣ ΒΑΣΙΛΟΠΟΥΛΟΣ, ΓΙΩΡΓΟΣ ΠΑΝΤΙΔΗΣ, ΙΩΑΝΝΗΣ ΔΡΑΔΑΝΙΔΗΣ
ΑΛ. ΜΑΚΗΝΙΑΣ 3, 546 40 ΘΕΣΣΑΛΟΝΙΚΗ
ΤΗΛ. 2310 851484 FAX: 2310 841397

ΕΛΕΓΧΟΣ ΑΝΑΜΟΡΦΩΣΗ ΧΑΡΤΟΓΡΑΦΗΣΕΩΝ ΝΟΜΟΥ ΚΙΛΚΙΣ: ΤΜΗΜΑ ΔΑΣΙΚΩΝ ΧΑΡΤΟΓΡΑΦΗΣΕΩΝ ΝΟΜΟΥ ΚΙΛΚΙΣ
ΠΡΟΣΤΑΜΕΝΟΣ: ΠΟΥΤΗΣ ΠΑΝΑΓΙΩΤΗΣ, Δασολόγος
ΕΜΠΟΡΟΠΟΥΛΟΣ ΝΙΚΟΣ, Δασολόγος
ΠΥΡΗΝΤΣΟΣ ΚΟΝΙΝΟΣ, Δασολόγος

ΘΕΩΡΗΘΗΚΕ
ΜΕ ΤΟ ΥΠ. ΑΡΙΘΜ. 2745/19-3-2013 ΕΓΓΡΑΦΟ ΜΑΣ
Ο ΔΙΕΥΘΥΝΤΗΣ ΔΑΣΩΝ ΝΟΜΟΥ ΚΙΛΚΙΣ

ΚΥΡΟΘΗΚΕ
ΜΕ ΤΟ ΥΠ. ΑΡΙΘΜ. 2745/19-3-2013 ΕΓΓΡΑΦΟ ΜΑΣ
Ο ΓΕΝΙΚΟΣ ΓΡΑΜΜΑΤΕΑΣ
ΑΠΟΚΕΝΤΡΩΜΕΝΗΣ ΔΙΟΙΚΗΣΗΣ
ΜΑΚΕΔΟΝΙΑΣ - ΘΡΑΚΗΣ

ΕΘΝΙΚΟ ΤΥΠΟΓΡΑΦΕΙΟ
Για τεχνικούς λόγους στο σχεδιάγραμμα, έγινε σμίκρυνση, κατά ποσοστό 31%


ΚΩΔΙΚΟΣ ΦΥΛΛΟΥ ΕΘΝΙΚΟΥ ΚΤΗΜΑΤΟΛΟΓΙΟΥ: 03800-45420/5
© ΚΤΗΜΑΤΟΛΟΓΙΟ Α.Ε.
© ΚΤΗΜΑΤΟΛΟΓΙΟ Α.Ε.

ΥΠΟΥΡΓΕΙΟ ΠΕΡΙΒΑΛΛΟΝΤΟΣ, ΕΝΕΡΓΕΙΑΣ & ΚΛΙΜΑΤΙΚΗΣ ΑΛΛΑΓΗΣ
ΚΤΗΜΑΤΟΛΟΓΙΟ Α.Ε.

ΑΠΟΚΕΝΤΡΩΜΕΝΗ ΔΙΟΙΚΗΣΗ ΜΑΚΕΔΟΝΙΑΣ-ΘΡΑΚΗΣ
ΓΕΝΙΚΗ ΔΙΕΥΘΥΝΣΗ ΔΑΣΩΝ ΚΑΙ ΑΓΡΟΤΙΚΩΝ ΥΠΟΘΕΣΕΩΝ
ΔΙΕΥΘΥΝΣΗ ΔΑΣΩΝ ΝΟΜΟΥ ΚΙΛΚΙΣ

ΝΟΜΟΣ ΚΙΛΚΙΣ (26)
ΔΗΜΟΤΙΚΗ / ΤΟΠΙΚΗ ΚΟΙΝΟΤΗΤΑ ΠΟΛΥΚΑΣΤΡΟΥ (062)
ΔΗΜΟΥ ΠΑΙΟΝΙΑΣ

ΔΑΣΙΚΟΣ ΧΑΡΤΗΣ

ΚΛΙΜΑΚΑ 1 : 5.000
ΚΩΔΙΚΟΣ ΦΥΛΛΟΥ ΕΘΝΙΚΟΥ ΚΤΗΜΑΤΟΛΟΓΙΟΥ: 03800-45450/5

ΔΙΑΓΡΑΜΜΑ ΣΥΝΔΕΣΗΣ ΦΥΛΛΩΝ

03760-45480/5	03800-45480/5	03840-45480/5
03760-45450/5	03800-45450/5	03840-45450/5
03760-45420/5	03800-45420/5	03840-45420/5

ΗΜΕΡΟΜΗΝΙΑ ΣΥΝΤΑΞΗΣ: ΜΑΡΤΙΟΣ 2001
ΗΜΕΡΟΜΗΝΙΑ ΑΝΑΜΟΡΦΩΣΗΣ: ΜΑΙΟΣ 2011
ΦΩΤΟΛΗΨΙΑ: 2007 - 2009

ΥΠΟΜΝΗΜΑ

- ΔΑΣΗ ΚΑΙ ΔΑΣΙΚΕΣ ΕΚΤΑΣΕΙΣ ΣΤΙΣ Α/Φ ΠΑΛΑΙΟΤΕΡΗΣ ΛΗΨΗΣ Η ΠΡΟΓΕΝΕΣΤΑΜΕΝΑ ΣΤΟΙΧΕΙΑ
- ΔΑΣΗ ΚΑΙ ΔΑΣΙΚΕΣ ΕΚΤΑΣΕΙΣ ΣΤΙΣ Α/Φ ΠΡΟΣΦΑΤΗΣ ΛΗΨΗΣ & ΣΤΙΣ ΑΥΤΟΨΙΕΣ*
- ΤΕΛΕΣΙΔΙΚΕΣ ΠΡΑΞΕΙΣ & ΑΠΟΦΑΣΕΙΣ ΧΑΡΑΚΤΗΡΙΣΜΟΥ
- ΑΝΑΔΑΣΩΤΕΕΣ Η ΔΑΣΟΤΕΕΣ ΕΚΤΑΣΕΙΣ
- ΑΛΣΗ ΚΑΙ ΠΑΡΚΑ ΕΝΤΟΣ ΣΧΕΔΙΩΝ ΠΟΛΕΩΣ
- Όρια Επικαιρικών Εκτάσεων
- Όρια Εγκαρσιόνων Σρεβών Πάλωυν / Οικοιμών
- Όρια Σρεβών Πάλωυν / Οικοιμών που σπερούνται νόμιμης έγκρισης και των κτίς ανών κτίσεων που εμφαίνονται ως δασικά χαρακτήρα
- Όρια Κτηματογραφήσεως περιοχής Ν. 2461/95
- Κυρωμένες Εκτάσεις
- Όρια Κυρωμένων Εκτάσεων
- Λιμνή Θάλασσας / Λίμνης / Λιμνοθάλασσας
- Όρια Δημοτικής / Τοπικής Κοινότητας
- Όρια Περιφερειακής Ενότητας (πρώην Νομός)
- Όρια Κράτους

ΔΔ ΔΑΣΗ ΚΑΙ ΔΑΣΙΚΕΣ ΕΚΤΑΣΕΙΣ ΣΤΙΣ Α/Φ ΠΑΛΑΙΟΤΕΡΗΣ ΛΗΨΗΣ Η ΠΡΟΓΕΝΕΣΤΑΜΕΝΑ ΣΤΟΙΧΕΙΑ
ΔΑ ΔΑΣΗ ΚΑΙ ΔΑΣΙΚΕΣ ΕΚΤΑΣΕΙΣ ΣΤΙΣ Α/Φ ΠΡΟΣΦΑΤΗΣ ΛΗΨΗΣ & ΣΤΙΣ ΑΥΤΟΨΙΕΣ*
ΔΑΣΗ ΚΑΙ ΔΑΣΙΚΕΣ ΕΚΤΑΣΕΙΣ ΣΤΙΣ Α/Φ ΠΑΛΑΙΟΤΕΡΗΣ ΛΗΨΗΣ Η ΠΡΟΓΕΝΕΣΤΑΜΕΝΑ ΣΤΟΙΧΕΙΑ
ΑΔ ΑΛΛΗΣ ΜΟΡΦΗΣ / ΚΑΛΥΨΗΣ ΕΚΤΑΣΕΙΣ ΣΤΙΣ Α/Φ ΠΡΟΣΦΑΤΗΣ ΛΗΨΗΣ & ΣΤΙΣ ΑΥΤΟΨΙΕΣ*
ΑΛΛΗΣ ΜΟΡΦΗΣ / ΚΑΛΥΨΗΣ ΕΚΤΑΣΕΙΣ ΣΤΙΣ Α/Φ ΠΑΛΑΙΟΤΕΡΗΣ ΛΗΨΗΣ
ΔΑΣΗ ΚΑΙ ΔΑΣΙΚΕΣ ΕΚΤΑΣΕΙΣ ΣΤΙΣ Α/Φ ΠΡΟΣΦΑΤΗΣ ΛΗΨΗΣ & ΣΤΙΣ ΑΥΤΟΨΙΕΣ*
ΑΑ ΑΛΛΗΣ ΜΟΡΦΗΣ / ΚΑΛΥΨΗΣ ΕΚΤΑΣΕΙΣ ΣΤΙΣ Α/Φ ΠΑΛΑΙΟΤΕΡΗΣ ΛΗΨΗΣ
ΑΛΛΗΣ ΜΟΡΦΗΣ / ΚΑΛΥΨΗΣ ΕΚΤΑΣΕΙΣ ΣΤΙΣ Α/Φ ΠΡΟΣΦΑΤΗΣ ΛΗΨΗΣ & ΣΤΙΣ ΑΥΤΟΨΙΕΣ*
ΠΔ ΤΕΛΕΣΙΔΙΚΕΣ ΠΡΑΞΕΙΣ & ΑΠΟΦΑΣΕΙΣ ΧΑΡΑΚΤΗΡΙΣΜΟΥ - ΔΑΣΙΚΕΣ
ΠΑ ΤΕΛΕΣΙΔΙΚΕΣ ΠΡΑΞΕΙΣ & ΑΠΟΦΑΣΕΙΣ ΧΑΡΑΚΤΗΡΙΣΜΟΥ - ΜΗ ΔΑΣΙΚΕΣ
ΑΝ ΑΝΑΔΑΣΩΤΕΕΣ Η ΔΑΣΟΤΕΕΣ ΕΚΤΑΣΕΙΣ
ΑΛ ΑΛΣΗ ΚΑΙ ΠΑΡΚΑ ΕΝΤΟΣ ΣΧΕΔΙΩΝ ΠΟΛΕΩΣ

ΧΡΟΝΟΛΟΓΙΚΟ ΔΙΑΓΡΑΜΜΑ ΚΑΛΥΨΗΣ ΑΕΡΟΦΩΤΟΓΡΑΦΙΩΝ

Α/Φ ΕΤΟΥΣ 2007-2009

Ελληνικό Γεωδαιτικό Σύστημα Αναφοράς 1987 (Ε.Γ.Σ.Α. '87)
Ελληνικός αναφορά: GRS 80 (a = 6 378 137 m, 1/f = 298.257222101)
Προβολή: Εγκάρσια Μερκατορική
Κεντρικός Μεσημβρινός λο = 24° 00' 00" με Κο = 0.999600
Τεταμένα Κεντρικού Μεσημβρινού: +500 000.00 m
Γεωγραφικό Πλάτος Αναφοράς: 0° 00' 00"

ΣΥΝΤΑΞΗ: ΓΙΩΡΓΟΣ ΛΑΓΚΑΣ
ΑΝΑΔΟΧΟΣ: Δασολόγος
ΔΗΜΗΤΡΗΣ ΤΕΛΕΜΠΑΝΙΔΗΣ
Δασολόγος
ΔΗΜΗΤΡΗΣ ΒΛΕΤΣΙΟΠΟΥΛΟΣ
Δασολόγος
ΓΙΩΡΓΟΣ ΠΑΠΟΔΑΚΗΣ
Δασολόγος
ΜΙΧΑΛΗΣ ΔΡΑΚΑΛΙΔΗΣ
Δασολόγος
Αν. Μπουκουβάλα 3, 546 40 ΘΕΣΣΑΛΟΝΙΚΗ
Τηλ: 2310 851484 FAX: 2310 841227

ΕΛΕΓΧΟΣ ΑΝΑΜΟΡΦΩΣΗΣ ΧΑΡΤΩΝ: ΤΜΗΜΑ ΔΑΣΙΚΩΝ ΧΑΡΤΟΓΡΑΦΗΣΕΩΝ ΝΟΜΟΥ ΚΙΛΚΙΣ
ΠΡΟΪΣΤΑΜΕΝΟΣ: ΠΟΥΤΗΣ ΠΑΝΑΓΙΩΤΗΣ, Δασολόγος
ΕΜΠΟΡΟΠΟΥΛΟΣ ΝΙΚΟΣ, Δασολόγος
ΠΥΡΜΑΤΙΔΟΣ ΚΩΝΣΤΑΝΤΙΝΟΣ, Δασολόγος

ΘΕΩΡΗΘΗΚΕ
ΜΕ ΤΟ ΥΠ' ΑΡΙΘΜ. 2745/19-3-2013 ΕΓΓΡΑΦΟ ΜΑΣ
Η ΕΠΙΤΡΟΠΗ ΔΑΣΩΝ_ΝΟΜΟΥ ΚΙΛΚΙΣ
ΑΝΑΠΛΗΡΩΤΗΣ ΠΡΟΙΣΤΑΜΕΝΟΣ
Δασολόγος Μ.Δ.Δικαιο

ΚΥΡΩΘΗΚΕ
ΜΕ ΤΟ ΥΠ' ΑΡΙΘΜ. 2746/19-3-2013 ΕΓΓΡΑΦΟ ΜΑΣ
Η ΓΕΝΙΚΟΣ ΔΙΕΥΘΥΝΤΗΣ
ΑΠΟΚΕΝΤΡΩΜΕΝΗΣ ΔΙΟΙΚΗΣΗΣ
ΜΑΚΕΔΟΝΙΑΣ - ΘΡΑΚΗΣ
ΑΝΑΠΛΗΡΩΤΗΣ ΠΡΟΙΣΤΑΜΕΝΟΣ

ΕΘΝΙΚΟ ΤΥΠΟΓΡΑΦΕΙΟ
Για τεχνικούς λόγους στο σχεδιάγραμμα, έγινε σμίκρυνση, κατά ποσοστό 31%

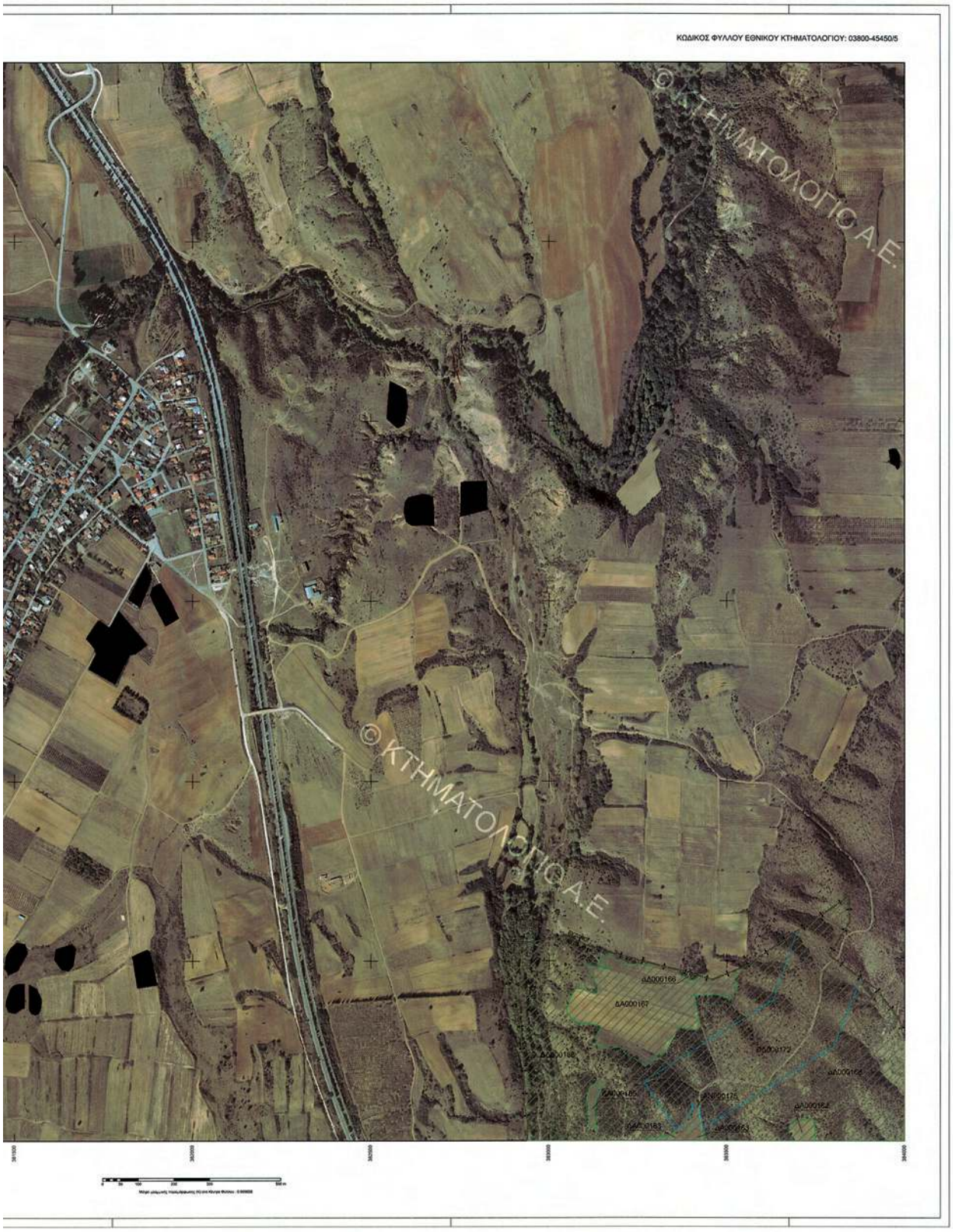
ΚΩΔΙΚΟΣ ΦΥΛΛΟΥ ΕΘΝΙΚΟΥ ΚΤΗΜΑΤΟΛΟΓΙΟΥ: 03800-45450/5
© ΚΤΗΜΑΤΟΛΟΓΙΟ Α.Ε.
© ΚΤΗΜΑΤΟΛΟΓΙΟ Α.Ε.

ΥΠΟΥΡΓΕΙΟ ΠΕΡΙΒΑΛΛΟΝΤΟΣ, ΕΝΕΡΓΕΙΑΣ & ΚΛΙΜΑΤΙΚΗΣ ΑΛΛΑΓΗΣ
ΚΤΗΜΑΤΟΛΟΓΙΟ Α.Ε.

ΑΠΟΚΕΝΤΡΩΜΕΝΗ ΔΙΟΙΚΗΣΗ ΜΑΚΕΔΟΝΙΑΣ-ΘΡΑΚΗΣ
ΓΕΝΙΚΗ ΔΙΕΥΘΥΝΣΗ ΔΑΣΩΝ ΚΑΙ ΑΓΡΟΤΙΚΩΝ ΥΠΟΘΕΣΕΩΝ
ΔΙΕΥΘΥΝΣΗ ΔΑΣΩΝ ΝΟΜΟΥ ΚΙΛΚΙΣ

ΝΟΜΟΣ ΚΙΛΚΙΣ (26)
ΔΗΜΟΤΙΚΗ / ΤΟΠΙΚΗ ΚΟΙΝΟΤΗΤΑ ΠΟΛΥΚΑΣΤΡΟΥ (062)
ΔΗΜΟΥ ΠΑΙΟΝΙΑΣ

ΔΑΣΙΚΟΣ ΧΑΡΤΗΣ

ΚΛΙΜΑΚΑ 1 : 5.000
ΚΩΔΙΚΟΣ ΦΥΛΛΟΥ ΕΘΝΙΚΟΥ ΚΤΗΜΑΤΟΛΟΓΙΟΥ: 03840-45300/5

ΔΙΑΓΡΑΜΜΑ ΣΥΝΔΕΣΗΣ ΦΥΛΛΩΝ

03800-45330/5	03840-45330/5	03880-45330/5
03800-45300/5	03840-45300/5	03880-45300/5
03800-45270/5	03840-45270/5	03880-45270/5

ΗΜΕΡΟΜΗΝΙΑ ΣΥΝΤΑΣΗΣ: ΜΑΡΤΙΟΣ 2001
ΗΜΕΡΟΜΗΝΙΑ ΑΝΑΜΟΡΦΩΣΗΣ: ΜΑΙΟΣ 2011
ΦΩΤΟΛΗΨΙΑ: 2007 - 2009

ΥΠΟΜΝΗΜΑ

ΔΑΣΗ ΚΑΙ ΔΑΣΙΚΕΣ ΕΚΤΑΣΕΙΣ ΣΤΙΣ Α/Φ ΠΑΛΑΙΟΤΕΡΗΣ ΑΗΜΗΣ Ή ΠΡΟΓΡΗΣΤΑΜΕΝΗ ΣΤΟΙΧΕΙΑ
ΔΑΣΗ ΚΑΙ ΔΑΣΙΚΕΣ ΕΚΤΑΣΕΙΣ ΣΤΙΣ Α/Φ ΠΡΟΣΦΑΤΗΣ ΑΗΜΗΣ & ΣΤΙΣ ΑΥΤΟΨΙΕΣ*
ΤΕΛΕΣΙΔΙΚΕΣ ΠΡΑΞΕΙΣ & ΑΠΟΦΑΣΕΙΣ ΧΑΡΑΚΤΗΡΙΣΜΟΥ
ΑΝΑΔΑΣΩΤΕΕΣ Ή ΔΑΣΩΤΕΕΣ ΕΚΤΑΣΕΙΣ
ΑΣΗΣΗ ΚΑΙ / ΠΑΡΚΑ ΕΝΤΟΣ ΣΧΕΔΙΩΝ ΠΟΛΕΩΣ
Όρια Υπαιτιοτήτων Εκτάσεων
Όρια Εγκαταστάσεων Σχεδίων Πόλεων / Οικισμών
Όρια Σχεδίων Πόλεων / Οικισμών που σταματούσε ισχύαης Εκκρεής και των εντός αυτών εκτάσεων που εμφανίζονται ως δασικά μορφοτύπα
Όρια Κτηματογραφήσεως περιοχής Ν. 248/1976
Κυρωμένες Εκτάσεις
Όρια Κυρωμένων Εκτάσεων
Αυτή θάλασσας / Λίμνης / Λιμνοθάλασσας
Όρια Δημοτικής / Τοπικής Κοινότητας
Όρια Περιφερειακής Ενότητας (πρώην Νομός)
Όρια Κράτους

ΔΔ ΔΑΣΗ ΚΑΙ ΔΑΣΙΚΕΣ ΕΚΤΑΣΕΙΣ ΣΤΙΣ Α/Φ ΠΑΛΑΙΟΤΕΡΗΣ ΑΗΜΗΣ Ή ΠΡΟΓΡΗΣΤΑΜΕΝΗ ΣΤΟΙΧΕΙΑ
ΔΑΣΗ ΚΑΙ ΔΑΣΙΚΕΣ ΕΚΤΑΣΕΙΣ ΣΤΙΣ Α/Φ ΠΡΟΣΦΑΤΗΣ ΑΗΜΗΣ & ΣΤΙΣ ΑΥΤΟΨΙΕΣ*
ΔΑ ΔΑΣΗ ΚΑΙ ΔΑΣΙΚΕΣ ΕΚΤΑΣΕΙΣ ΣΤΙΣ Α/Φ ΠΑΛΑΙΟΤΕΡΗΣ ΑΗΜΗΣ Ή ΠΡΟΓΡΗΣΤΑΜΕΝΗ ΣΤΟΙΧΕΙΑ
ΑΛΛΗΣ ΜΟΡΦΗΣ / ΚΑΛΥΨΗΣ ΕΚΤΑΣΕΙΣ ΣΤΙΣ Α/Φ ΠΡΟΣΦΑΤΗΣ ΑΗΜΗΣ & ΣΤΙΣ ΑΥΤΟΨΙΕΣ*
ΑΔ ΑΛΛΗΣ ΜΟΡΦΗΣ / ΚΑΛΥΨΗΣ ΕΚΤΑΣΕΙΣ ΣΤΙΣ Α/Φ ΠΑΛΑΙΟΤΕΡΗΣ ΑΗΜΗΣ
ΔΑΣΗ ΚΑΙ ΔΑΣΙΚΕΣ ΕΚΤΑΣΕΙΣ ΣΤΙΣ Α/Φ ΠΡΟΣΦΑΤΗΣ ΑΗΜΗΣ & ΣΤΙΣ ΑΥΤΟΨΙΕΣ*
ΑΑ ΑΛΛΗΣ ΜΟΡΦΗΣ / ΚΑΛΥΨΗΣ ΕΚΤΑΣΕΙΣ ΣΤΙΣ Α/Φ ΠΑΛΑΙΟΤΕΡΗΣ ΑΗΜΗΣ
ΑΛΛΗΣ ΜΟΡΦΗΣ / ΚΑΛΥΨΗΣ ΕΚΤΑΣΕΙΣ ΣΤΙΣ Α/Φ ΠΡΟΣΦΑΤΗΣ ΑΗΜΗΣ & ΣΤΙΣ ΑΥΤΟΨΙΕΣ*
ΠΔ ΤΕΛΕΣΙΔΙΚΕΣ ΠΡΑΞΕΙΣ & ΑΠΟΦΑΣΕΙΣ ΧΑΡΑΚΤΗΡΙΣΜΟΥ - ΔΑΣΙΚΕΣ
ΠΑ ΤΕΛΕΣΙΔΙΚΕΣ ΠΡΑΞΕΙΣ & ΑΠΟΦΑΣΕΙΣ ΧΑΡΑΚΤΗΡΙΣΜΟΥ - ΜΗ ΔΑΣΙΚΕΣ
ΑΝ ΑΝΑΔΑΣΩΤΕΕΣ Ή ΔΑΣΩΤΕΕΣ ΕΚΤΑΣΕΙΣ
ΑΛ ΑΣΗΣΗ ΚΑΙ / ΠΑΡΚΑ ΕΝΤΟΣ ΣΧΕΔΙΩΝ ΠΟΛΕΩΣ

ΧΡΟΝΟΛΟΓΙΚΟ ΔΙΑΓΡΑΜΜΑ ΚΑΛΥΨΗΣ ΑΕΡΟΦΩΤΟΓΡΑΦΙΩΝ

Α/Φ ΕΤΟΥΣ 2007-2009

Ελληνικό Γεωδαιτικό Σύστημα Αναφοράς 1987 (Ε.Γ.Σ.Α. '87)
Ελληνοκεντρές αναφορές GRS 80 (x = 6 378 137 m, 1/f = 298.257222101)
Προβολή: Εγκάρσια Μερκατορική
Κεντρικός Μεσημβρινός λο = 24° 00' 00" με Κο = 0.999600
Τεταγμένη Κεντρικού Μεσημβρινού: +500 000.00 m
Γεωγραφικό Πλάτος Αναφοράς: 0° 00' 00"

ΣΥΝΤΑΞΗ:
ΑΝΑΔΟΧΟΣ: ΓΙΩΡΓΟΣ ΛΑΓΚΑΣ
ΔΗΜΗΤΡΗΣ ΤΣΟΥΤΑΝΙΔΗΣ
ΔΗΜΗΤΡΗΣ ΒΗΣΛΟΥΔΑΣ
ΓΙΩΡΓΟΣ ΠΑΥΛΙΔΗΣ
ΜΙΧΑΗΛΣ ΔΡΑΝΑΣΙΔΗΣ
ΑΛ. ΚΙΛΚΙΣ/ΔΡ.3, 546 40 ΘΕΣΣΑΛΟΝΙΚΗ
ΤΗΛ: 2310 651481 FAX: 2310 641337

ΕΛΕΓΧΟΣ ΑΝΑΜΟΡΦΩΣΗ ΧΑΡΤΩΝ: ΤΜΗΜΑ ΔΑΣΙΚΩΝ ΧΑΡΤΟΓΡΑΦΗΣΕΩΝ ΝΟΜΟΥ ΚΙΛΚΙΣ
ΠΡΟΣΤΑΜΕΝΟΣ: ΠΟΥΤΗΣ ΠΑΝΑΓΙΩΤΗΣ, Δασολόγος
ΕΚΠΟΡΟΠΟΥΛΟΣ ΝΙΚΟΣ, Δασολόγος
ΠΥΡΗΤΣΟΣ ΚΟΝΝΟΣ, Δασολόγος

ΘΕΩΡΗΘΗΚΕ
ΜΕ ΤΟ ΥΠ' ΑΡ/ΘΜ. 2745/19-3-2012 ΕΓΓΡΑΦΟ ΜΑΣ
Δ/ΝΤΗΣ ΤΜΗΜΑ ΔΑΣΩΝ ΝΟΜΟΥ ΚΙΛΚΙΣ
ΚΑΡΑΓΙΑΝΝΗΣ ΓΕΩΡΓΙΟΣ
Δασολόγος

ΚΥΡΩΘΗΚΕ
ΜΕ ΤΟ ΥΠ' ΑΡ/ΘΜ. 2745/19-3-2012 ΕΓΓΡΑΦΟ ΜΑΣ
Δ/ΝΤΗΣ ΤΜΗΜΑΤΟΣ
ΛΟΓΟΘΕΤΗΣ ΗΜΗΜΑΤΟΣ
ΚΤΗΝΟΤΡΟΦΙΑΣ ΔΙΟΙΚΗΣΗΣ
ΜΑΚΕΔΟΝΙΑΣ - ΘΡΑΚΗΣ
ΚΑΡΑΜΠΑΤΖΑΚΗΣ ΑΘΑΝΑΣΙΟΣ

ΕΘΝΙΚΟ ΤΥΠΟΓΡΑΦΕΙΟ
Για τεχνικούς λόγους στο σχεδιάγραμμα, έγινε σμίκρυνση, κατά ποσοστό 31%

ΚΩΔΙΚΟΣ ΦΥΛΛΟΥ ΕΘΝΙΚΟΥ ΚΤΗΜΑΤΟΛΟΓΙΟΥ: 03840-45300/5
© ΚΤΗΜΑΤΟΛΟΓΙΟ Α.Ε.
© ΚΤΗΜΑΤΟΛΟΓΙΟ Α.Ε.

ΥΠΟΥΡΓΕΙΟ ΠΕΡΙΒΑΛΛΟΝΤΟΣ, ΕΝΕΡΓΕΙΑΣ & ΚΛΙΜΑΤΙΚΗΣ ΑΛΛΑΓΗΣ
ΚΤΗΜΑΤΟΛΟΓΙΟ Α.Ε.

ΑΠΟΚΕΝΤΡΩΜΕΝΗ ΔΙΟΙΚΗΣΗ ΜΑΚΕΔΟΝΙΑΣ-ΘΡΑΚΗΣ
ΓΕΝΙΚΗ ΔΙΕΥΘΥΝΣΗ ΔΑΣΩΝ ΚΑΙ ΑΓΡΟΤΙΚΩΝ ΥΠΟΘΕΣΕΩΝ
ΔΙΕΥΘΥΝΣΗ ΔΑΣΩΝ ΝΟΜΟΥ ΚΙΛΚΙΣ

ΝΟΜΟΣ ΚΙΛΚΙΣ (26)
ΔΗΜΟΤΙΚΗ / ΤΟΠΙΚΗ ΚΟΙΝΟΤΗΤΑ ΠΟΛΥΚΑΣΤΡΟΥ (062)
ΔΗΜΟΥ ΠΑΙΟΝΙΑΣ

ΔΑΣΙΚΟΣ ΧΑΡΤΗΣ

ΚΛΙΜΑΚΑ 1 : 5.000
ΚΩΔΙΚΟΣ ΦΥΛΛΟΥ ΕΘΝΙΚΟΥ ΚΤΗΜΑΤΟΛΟΓΙΟΥ: 03840-45330/5

ΔΙΑΓΡΑΜΜΑ ΣΥΝΘΕΣΗΣ ΦΥΛΛΩΝ

03800-45360/5	03840-45360/5	03880-45360/5
03800-45330/5	03840-45330/5	03880-45330/5
03800-45300/5	03840-45300/5	03880-45300/5

ΗΜΕΡΟΜΗΝΙΑ ΣΥΝΤΑΞΗΣ: ΜΑΡΤΙΟΣ 2001
ΗΜΕΡΟΜΗΝΙΑ ΑΝΑΜΟΡΦΩΣΗΣ: ΜΑΙΟΣ 2011
ΦΩΤΟΛΗΨΗΑ: 2007 - 2009

ΥΠΟΜΝΗΜΑ

- ΔΑΣΗ ΚΑΙ ΔΑΣΙΚΕΣ ΕΚΤΑΣΕΙΣ ΣΤΙΣ Α/Φ ΠΑΛΑΙΟΤΕΡΗΣ ΛΗΨΗΣ Ή ΠΡΟΪΠΗΣΤΑΜΕΝΑ ΣΤΟΙΧΕΙΑ
- ΔΑΣΗ ΚΑΙ ΔΑΣΙΚΕΣ ΕΚΤΑΣΕΙΣ ΣΤΙΣ Α/Φ ΠΡΟΣΦΑΤΗΣ ΛΗΨΗΣ & ΣΤΙΣ ΑΥΤΟΨΙΕΣ*
- ΤΕΛΕΣΙΔΙΚΕΣ ΠΡΑΞΕΙΣ & ΑΠΟΦΑΣΕΙΣ ΧΑΡΑΚΤΗΡΙΣΜΟΥ
- ΑΝΑΔΑΣΩΤΟΕΣ Ή ΔΑΣΩΤΕΕΣ ΕΚΤΑΣΕΙΣ
- ΑΛΣΗ ΚΑΙ ΠΑΡΚΑ ΕΝΤΟΣ ΣΧΕΔΙΩΝ ΠΟΛΕΩΣ
- Όροι Επικαιναών Εκτάσεων
- Όροι Εγκεκριμένων Σχεδίων Πόλεων / Οικισμών
- Όροι Σχεδίων Πόλεων / Οικισμών που σταματούνα νόμιμης εγκρισης και των ενός ακόμη εκτάσεων που εμφανίζονται ως δασικαί χαρακτήρα
- Όροι Κτηματογραφήσεως συμφωνη Ν. 248/1976
- Κυρωμένες Εκτάσεις
- Όροι Κεκυρωμένων Εκτάσεων
- Λιμή Θάλασσας / Λίμνης / Λιμνοθάλασσας
- Όροι Δημοτικής / Τοπικής Κοινότητας
- Όροι Προφυλακτικής Ζώνης (πρώην Νόμος)
- Όροι Κράτους

ΔΔ	ΔΑΣΗ ΚΑΙ ΔΑΣΙΚΕΣ ΕΚΤΑΣΕΙΣ ΣΤΙΣ Α/Φ ΠΑΛΑΙΟΤΕΡΗΣ ΛΗΨΗΣ Ή ΠΡΟΪΠΗΣΤΑΜΕΝΑ ΣΤΟΙΧΕΙΑ ΔΑΣΗ ΚΑΙ ΔΑΣΙΚΕΣ ΕΚΤΑΣΕΙΣ ΣΤΙΣ Α/Φ ΠΡΟΣΦΑΤΗΣ ΛΗΨΗΣ & ΣΤΙΣ ΑΥΤΟΨΙΕΣ*
ΔΑ	ΔΑΣΗ ΚΑΙ ΔΑΣΙΚΕΣ ΕΚΤΑΣΕΙΣ ΣΤΙΣ Α/Φ ΠΑΛΑΙΟΤΕΡΗΣ ΛΗΨΗΣ Ή ΠΡΟΪΠΗΣΤΑΜΕΝΑ ΣΤΟΙΧΕΙΑ ΑΛΛΗΣ ΜΟΡΦΗΣ / ΚΑΛΥΨΗΣ ΕΚΤΑΣΕΙΣ ΣΤΙΣ Α/Φ ΠΡΟΣΦΑΤΗΣ ΛΗΨΗΣ & ΣΤΙΣ ΑΥΤΟΨΙΕΣ*
ΑΔ	ΑΛΛΗΣ ΜΟΡΦΗΣ / ΚΑΛΥΨΗΣ ΕΚΤΑΣΕΙΣ ΣΤΙΣ Α/Φ ΠΑΛΑΙΟΤΕΡΗΣ ΛΗΨΗΣ ΔΑΣΗ ΚΑΙ ΔΑΣΙΚΕΣ ΕΚΤΑΣΕΙΣ ΣΤΙΣ Α/Φ ΠΡΟΣΦΑΤΗΣ ΛΗΨΗΣ & ΣΤΙΣ ΑΥΤΟΨΙΕΣ*
ΑΑ	ΑΛΛΗΣ ΜΟΡΦΗΣ / ΚΑΛΥΨΗΣ ΕΚΤΑΣΕΙΣ ΣΤΙΣ Α/Φ ΠΑΛΑΙΟΤΕΡΗΣ ΛΗΨΗΣ ΑΛΛΗΣ ΜΟΡΦΗΣ / ΚΑΛΥΨΗΣ ΕΚΤΑΣΕΙΣ ΣΤΙΣ Α/Φ ΠΡΟΣΦΑΤΗΣ ΛΗΨΗΣ & ΣΤΙΣ ΑΥΤΟΨΙΕΣ*
ΠΔ	ΤΕΛΕΣΙΔΙΚΕΣ ΠΡΑΞΕΙΣ & ΑΠΟΦΑΣΕΙΣ ΧΑΡΑΚΤΗΡΙΣΜΟΥ - ΔΑΣΙΚΕΣ
ΠΑ	ΤΕΛΕΣΙΔΙΚΕΣ ΠΡΑΞΕΙΣ & ΑΠΟΦΑΣΕΙΣ ΧΑΡΑΚΤΗΡΙΣΜΟΥ - ΜΗ ΔΑΣΙΚΕΣ
ΑΝ	ΑΝΑΔΑΣΩΤΟΕΣ Ή ΔΑΣΩΤΕΕΣ ΕΚΤΑΣΕΙΣ
ΑΛ	ΑΛΣΗ ΚΑΙ ΠΑΡΚΑ ΕΝΤΟΣ ΣΧΕΔΙΩΝ ΠΟΛΕΩΣ

ΧΡΟΝΟΛΟΓΙΚΟ ΔΙΑΓΡΑΜΜΑ ΚΑΛΥΨΗΣ ΑΕΡΟΦΩΤΟΓΡΑΦΙΩΝ

Α/Φ ΕΤΟΥΣ 2007-2009

Ελληνικό Γεωδαιτικό Σύστημα Αναφοράς 1987 (Ε.Γ.Σ.Α. '87)
Ελλειψοειδές αναφοράς GRS 80 (a = 6 378 137 m, 1/f = 298.257222101)
Προβολή: Εγκάρσια Μερκατορική
Κεντρικός Μεσημβρινός λο = 24° 00' 00" με Κο = 0.999600
Τεταμένη Κεντρικού Μεσημβρινού: +500 000.00 m
Γεωγραφικό Πλάτος Αναφοράς: 0° 00' 00"

ΣΥΝΤΑΞΗ:
ΑΝΑΔΟΧΟΣ: ΓΙΩΡΓΟΣ ΛΗΨΑΣ, ΔΗΜΗΤΡΗΣ ΤΟΣΙΝΙΑΝΟΣ, ΔΗΜΗΤΡΗΣ ΒΑΚΟΥΤΣΑΣ, ΓΙΩΡΓΟΣ ΠΑΡΑΔΗΣ, ΜΙΧΑΛΗΣ ΔΡΟΑΝΙΔΗΣ
Α.Ε. ΜΑΚΑΡΙΟΥ 3, 546 40 ΘΕΣΣΑΛΟΝΙΚΗ
Τηλ. 2310 851484 FAX: 2310 841337

ΕΛΕΓΧΟΣ ΑΝΑΜΟΡΦΩΣΗΣ ΧΑΡΤΩΝ: ΤΜΗΜΑ ΔΑΣΙΚΩΝ ΧΑΡΤΟΓΡΑΦΗΣΕΩΝ ΝΟΜΟΥ ΚΙΛΚΙΣ
ΠΡΟΪΣΤΑΜΕΝΟΣ: ΠΟΥΤΗΣ ΠΑΝΑΓΙΩΤΗΣ, Δασολόγος
ΕΜΠΟΡΟΠΟΥΛΟΣ ΝΙΚΟΣ, Δασολόγος
ΠΥΡΗΝΤΣΟΣ ΚΩΝΝΟΣ, Δασολόγος

ΘΕΩΡΗΘΗΚΕ
ΜΕ ΤΟ ΥΠ' ΑΡΙΘΜ. 27451/19-3-2013 ΕΓΓΡΑΦΟ ΜΑΣ
ΔΙΕΥΘΥΝΣΗ ΔΑΣΩΝ ΝΟΜΟΥ ΚΙΛΚΙΣ

ΚΥΡΟΘΗΚΕ
ΜΕ ΤΟ ΥΠ' ΑΡΙΘΜ. 27461/19-3-2013 ΕΓΓΡΑΦΟ ΜΑΣ
ΔΙΕΥΘΥΝΣΗ ΔΑΣΟΠΟΝΙΑΣ & ΔΑΣΟΚΟΜΙΑΣ
ΔΙΕΥΘΥΝΣΗ ΔΑΣΩΝ ΕΘΝΙΚΟΥ ΚΤΗΜΑΤΟΛΟΓΙΟΥ Α.Ε.



ΕΘΝΙΚΟ ΤΥΠΟΓΡΑΦΕΙΟ
Για τεχνικούς λόγους στο σχεδιάγραμμα, έγινε σμίκρυνση, κατά ποσοστό 31%


ΚΩΔΙΚΟΣ ΦΥΛΛΟΥ ΕΘΝΙΚΟΥ ΚΤΗΜΑΤΟΛΟΓΙΟΥ: 03840-45330/5
© ΚΤΗΜΑΤΟΛΟΓΙΟ Α.Ε.
© ΚΤΗΜΑΤΟΛΟΓΙΟ Α.Ε.

ΥΠΟΥΡΓΕΙΟ ΠΕΡΙΒΑΛΛΟΝΤΟΣ, ΕΝΕΡΓΕΙΑΣ & ΚΛΙΜΑΤΙΚΗΣ ΑΛΛΑΓΗΣ
ΚΤΗΜΑΤΟΛΟΓΙΟ Α.Ε.

ΑΠΟΚΕΝΤΡΩΜΕΝΗ ΔΙΟΙΚΗΣΗ ΜΑΚΕΔΟΝΙΑΣ-ΘΡΑΚΗΣ
ΓΕΝΙΚΗ ΔΙΕΥΘΥΝΣΗ ΔΑΣΩΝ ΚΑΙ ΑΓΡΟΤΙΚΩΝ ΥΠΟΘΕΣΕΩΝ
ΔΙΕΥΘΥΝΣΗ ΔΑΣΩΝ ΝΟΜΟΥ ΚΙΛΚΙΣ

ΝΟΜΟΣ ΚΙΛΚΙΣ (26)
ΔΗΜΟΤΙΚΗ / ΤΟΠΙΚΗ ΚΟΙΝΟΤΗΤΑ ΠΟΛΥΚΑΣΤΡΟΥ (062)
ΔΗΜΟΥ ΠΑΙΟΝΙΑΣ

ΔΑΣΙΚΟΣ ΧΑΡΤΗΣ

ΚΛΙΜΑΚΑ 1 : 5.000

ΚΩΔΙΚΟΣ ΦΥΛΛΟΥ ΕΘΝΙΚΟΥ ΚΤΗΜΑΤΟΛΟΓΙΟΥ: 03840-45360/5

ΔΙΑΓΡΑΜΜΑ ΣΥΝΘΕΣΗΣ ΦΥΛΛΩΝ

03800-45390/5	03840-45390/5	03880-45390/5
03800-45360/5	03840-45360/5	03880-45360/5
03800-45330/5	03840-45330/5	03880-45330/5

ΗΜΕΡΟΜΗΝΙΑ ΣΥΝΤΑΣΗΣ: ΜΑΡΤΙΟΣ 2001
ΗΜΕΡΟΜΗΝΙΑ ΑΝΑΜΟΡΦΩΣΗΣ: ΜΑΙΟΣ 2011
ΦΟΤΟΛΗΨΙΑ: 2007 - 2009

ΥΠΟΜΝΗΜΑ

- ΔΑΣΗ ΚΑΙ ΔΑΣΙΚΕΣ ΕΚΤΑΣΕΙΣ ΣΤΙΣ Α/Φ ΠΑΛΑΙΟΤΕΡΗΣ ΛΗΨΗΣ Η ΠΡΟΦΗΣΤΑΜΕΝΑ ΣΤΟΙΧΕΙΑ
- ΔΑΣΗ ΚΑΙ ΔΑΣΙΚΕΣ ΕΚΤΑΣΕΙΣ ΣΤΙΣ Α/Φ ΠΡΟΣΦΑΤΗΣ ΛΗΨΗΣ & ΣΤΙΣ ΑΥΤΟΨΙΕΣ*
- ΤΕΛΕΣΙΔΙΚΕΣ ΠΡΑΞΕΙΣ & ΑΠΟΦΑΣΕΙΣ ΧΑΡΑΚΤΗΡΙΣΜΟΥ
- ΑΝΑΔΑΣΩΤΕΕΣ Η ΔΑΣΟΒΡΕΕΣ ΕΚΤΑΣΕΙΣ
- ΑΛΣΗ ΚΑΙ ΠΑΡΚΑ ΕΝΤΟΣ ΣΧΕΔΙΩΝ ΠΟΛΕΩΣ
- Όρια Επικαιρικών Εκτάσεων
- Όρια Ενιαιρυτών Σρέβων Πόλεων / Οικισμών
- Όρια Σρέβων Πόλεων / Οικισμών που σκεφτούν νόμιμης εφαρμογής και των ενός αυτών εκάστων που εμφανίζονται ως βασικοί χωροτάξα
- Όρια Κτηματογραφήσεις περιοχής Ν. 248/1975
- Κυρωμένες Εκτάσεις
- Όρια Κυρωμένων Εκτάσεων
- Αντι θάλασσας / Λίμνης / Λιμνοθάλασσας
- Όρια Δημοτικής / Τοπικής Κοινότητας
- Όρια Περιφερειακής Ενότητας (πρώην Νομός)
- Όρια Κράτους

ΔΔ ΔΑΣΗ ΚΑΙ ΔΑΣΙΚΕΣ ΕΚΤΑΣΕΙΣ ΣΤΙΣ Α/Φ ΠΑΛΑΙΟΤΕΡΗΣ ΛΗΨΗΣ Η ΠΡΟΦΗΣΤΑΜΕΝΑ ΣΤΟΙΧΕΙΑ
ΔΑΣΗ ΚΑΙ ΔΑΣΙΚΕΣ ΕΚΤΑΣΕΙΣ ΣΤΙΣ Α/Φ ΠΡΟΣΦΑΤΗΣ ΛΗΨΗΣ & ΣΤΙΣ ΑΥΤΟΨΙΕΣ*

ΔΑ ΔΑΣΗ ΚΑΙ ΔΑΣΙΚΕΣ ΕΚΤΑΣΕΙΣ ΣΤΙΣ Α/Φ ΠΑΛΑΙΟΤΕΡΗΣ ΛΗΨΗΣ Η ΠΡΟΦΗΣΤΑΜΕΝΑ ΣΤΟΙΧΕΙΑ
ΑΛΛΗΣ ΜΟΡΦΗΣ / ΚΑΛΥΨΗΣ ΕΚΤΑΣΕΙΣ ΣΤΙΣ Α/Φ ΠΡΟΣΦΑΤΗΣ ΛΗΨΗΣ & ΣΤΙΣ ΑΥΤΟΨΙΕΣ*

ΑΔ ΑΛΛΗΣ ΜΟΡΦΗΣ / ΚΑΛΥΨΗΣ ΕΚΤΑΣΕΙΣ ΣΤΙΣ Α/Φ ΠΑΛΑΙΟΤΕΡΗΣ ΛΗΨΗΣ
ΔΑΣΗ ΚΑΙ ΔΑΣΙΚΕΣ ΕΚΤΑΣΕΙΣ ΣΤΙΣ Α/Φ ΠΡΟΣΦΑΤΗΣ ΛΗΨΗΣ & ΣΤΙΣ ΑΥΤΟΨΙΕΣ*

ΑΑ ΑΛΛΗΣ ΜΟΡΦΗΣ / ΚΑΛΥΨΗΣ ΕΚΤΑΣΕΙΣ ΣΤΙΣ Α/Φ ΠΑΛΑΙΟΤΕΡΗΣ ΛΗΨΗΣ
ΑΛΛΗΣ ΜΟΡΦΗΣ / ΚΑΛΥΨΗΣ ΕΚΤΑΣΕΙΣ ΣΤΙΣ Α/Φ ΠΡΟΣΦΑΤΗΣ ΛΗΨΗΣ & ΣΤΙΣ ΑΥΤΟΨΙΕΣ*

ΠΔ ΤΕΛΕΣΙΔΙΚΕΣ ΠΡΑΞΕΙΣ & ΑΠΟΦΑΣΕΙΣ ΧΑΡΑΚΤΗΡΙΣΜΟΥ - ΔΑΣΙΚΕΣ

ΠΛ ΤΕΛΕΣΙΔΙΚΕΣ ΠΡΑΞΕΙΣ & ΑΠΟΦΑΣΕΙΣ ΧΑΡΑΚΤΗΡΙΣΜΟΥ - ΜΗ ΔΑΣΙΚΕΣ

ΑΝ ΑΝΑΔΑΣΩΤΕΕΣ Η ΔΑΣΟΒΡΕΕΣ ΕΚΤΑΣΕΙΣ

ΑΛ ΑΛΣΗ ΚΑΙ ΠΑΡΚΑ ΕΝΤΟΣ ΣΧΕΔΙΩΝ ΠΟΛΕΩΣ

ΧΡΟΝΟΛΟΓΙΚΟ ΔΙΑΓΡΑΜΜΑ ΚΑΛΥΨΗΣ ΑΕΡΟΦΩΤΟΓΡΑΦΙΩΝ

Α/Φ ΕΤΟΥΣ 2007-2009

Ελληνικό Γεωδαιτικό Σύστημα Αναφοράς 1987 (Ε.Γ.Σ.Α. '87)

Ελλειψοειδές αναφοράς GRS 80 (α = 6 378 137 m, 1/f = 298.257222101)

Προβολή: Εγκάρσια Μερκατορική

Κεντρικός Μεσημβρινός λο = 24° 00' 00" με Κο = 0.999600

Τεταμένη Κεντρικού Μεσημβρινού: +500 000.00 m

Γεωμετρικό Πλάτος Αναφοράς: 0° 00' 00"

ΣΥΝΤΑΞΗ:
ΑΝΑΔΟΧΟΣ: ΓΙΩΡΓΟΣ ΛΑΓΚΑΣ, ΔΗΜΗΤΡΗΣ ΤΣΟΥΠΑΝΑΚΟΣ, ΔΗΜΗΤΡΗΣ ΒΙΚΕΝΤΙΔΗΣ, ΓΙΩΡΓΟΣ ΠΑΝΤΩΝΗΣ, ΜΙΧΑΗΛ ΔΡΑΚΑΛΙΔΗΣ
Αλ. Μπαλτατζή 3, 546 40 ΘΕΣΣΑΛΟΝΙΚΗ
Τηλ. 2310 851484 FAX: 2310 841337

ΕΛΕΓΧΟΣ ΑΝΑΜΟΡΦΩΣΗΣ ΧΑΡΤΩΝ: ΤΜΗΜΑ ΔΑΣΙΚΗΣ ΧΑΡΤΟΓΡΑΦΗΣΕΩΝ ΝΟΜΟΥ ΚΙΛΚΙΣ
ΠΡΟΣΤΑΜΕΝΟΣ, ΠΟΝΤΗΣ ΠΑΝΑΓΙΩΤΗΣ, Δασολόγος
ΕΜΠΟΡΟΠΟΥΛΟΣ ΝΙΚΟΣ, Δασολόγος
ΠΥΡΝΑΤΣΟΣ ΚΟΝΙΝΟΣ, Δασολόγος

ΘΕΩΡΗΘΗΚΕ
ΜΕ ΤΟ ΥΠ' ΑΡΙΘΜ. 2745/19-3-2013 ΕΓΓΡΑΦΟ ΜΑΣ
Ο ΔΙΕΥΘΥΝΤΗΣ ΔΑΣΩΝ ΝΟΜΟΥ ΚΙΛΚΙΣ
ΠΑΥΛΑΚΑΚΗΣ ΣΤΕΡΓΙΟΣ
Δασολόγος Μ.Δ.Ε.Π/ΔΥ

ΚΥΡΩΘΗΚΕ
ΜΕ ΤΟ ΥΠ' ΑΡΙΘΜ. 2746/19-3-2013 ΕΓΓΡΑΦΟ ΜΑΣ
Ο ΓΕΝΙΚΟΣ ΓΡΑΜΜΑΤΕΑΣ
ΑΠΟΚΕΝΤΡΩΜΕΝΗΣ ΔΙΟΙΚΗΣΗΣ
ΜΑΚΕΔΟΝΙΑΣ-ΘΡΑΚΗΣ
ΚΑΡΟΥΝΤΖΟΣ ΙΩΑΝΝΗΣ

ΕΘΝΙΚΟ ΤΥΠΟΓΡΑΦΕΙΟ
Για τεχνικούς λόγους στο σχεδιάγραμμα, έγινε σμίκρυνση, κατά ποσοστό 31%


ΚΩΔΙΚΟΣ ΦΥΛΛΟΥ ΕΘΝΙΚΟΥ ΚΤΗΜΑΤΟΛΟΓΙΟΥ: 03840-45360/5
© ΚΤΗΜΑΤΟΛΟΓΙΟ Α.Ε.
© ΚΤΗΜΑΤΟΛΟΓΙΟ Α.Ε.
Ε.



ΕΘΝΙΚΟ ΤΥΠΟΓΡΑΦΕΙΟ
Για τεχνικούς λόγους στο σχεδιάγραμμα, έγινε σμίκρυνση, κατά ποσοστό 31%

ΚΩΔΙΚΟΣ ΦΥΛΛΟΥ ΕΘΝΙΚΟΥ ΚΤΗΜΑΤΟΛΟΓΙΟΥ: 03840-45390/5
© ΚΤΗΜΑΤΟΛΟΓΙΟ Α.Ε.
© ΚΤΗΜΑΤΟΛΟΓΙΟ Α.Ε.



ΕΘΝΙΚΟ ΤΥΠΟΓΡΑΦΕΙΟ
Για τεχνικούς λόγους στο σχεδιάγραμμα, έγινε σμίκρυνση, κατά ποσοστό 31%

ΚΩΔΙΚΟΣ ΦΥΛΛΟΥ ΕΘΝΙΚΟΥ ΚΤΗΜΑΤΟΛΟΓΙΟΥ: 03840-45420/5

ΥΠΟΥΡΓΕΙΟ ΠΕΡΙΒΑΛΛΟΝΤΟΣ, ΕΝΕΡΓΕΙΑΣ & ΚΛΙΜΑΤΙΚΗΣ ΑΛΛΑΓΗΣ
ΚΤΗΜΑΤΟΛΟΓΙΟ Α.Ε.

ΑΠΟΚΕΝΤΡΩΜΕΝΗ ΔΙΟΙΚΗΣΗ ΜΑΚΕΔΟΝΙΑΣ-ΘΡΑΚΗΣ
ΓΕΝΙΚΗ ΔΙΕΥΘΥΝΣΗ ΔΑΣΩΝ ΚΑΙ ΑΓΡΟΤΙΚΩΝ ΥΠΟΘΕΣΕΩΝ
ΔΙΕΥΘΥΝΣΗ ΔΑΣΩΝ ΝΟΜΟΥ ΚΙΛΚΙΣ

ΝΟΜΟΣ ΚΙΛΚΙΣ (26)
ΔΗΜΟΤΙΚΗ / ΤΟΠΙΚΗ ΚΟΙΝΟΤΗΤΑ ΠΟΛΥΚΑΣΤΡΟΥ (062)
ΔΗΜΟΥ ΠΑΙΟΝΙΑΣ

ΔΑΣΙΚΟΣ ΧΑΡΤΗΣ

ΚΛΙΜΑΚΑ 1 : 5.000
ΚΩΔΙΚΟΣ ΦΥΛΛΟΥ ΕΘΝΙΚΟΥ ΚΤΗΜΑΤΟΛΟΓΙΟΥ: 03840-45450/5

ΔΙΑΓΡΑΜΜΑ ΣΥΝΙΔΕΣΗΣ ΦΥΛΛΩΝ

03800-45480/5	03840-45480/5	03880-45480/5
03800-45450/5	03840-45450/5	03880-45450/5
03800-45420/5	03840-45420/5	03880-45420/5

ΗΜΕΡΟΜΗΝΙΑ ΣΥΝΤΑΞΗΣ: ΜΑΡΤΙΟΣ 2001
ΗΜΕΡΟΜΗΝΙΑ ΑΝΑΜΟΡΦΩΣΗΣ: ΜΑΙΟΣ 2011
ΦΩΤΟΛΗΨΙΑ: 2007 - 2009

ΥΠΟΜΝΗΜΑ

ΔΑΣΗ ΚΑΙ ΔΑΣΙΚΕΣ ΕΚΤΑΣΕΙΣ ΣΤΙΣ Α/Φ ΠΑΛΑΙΟΤΕΡΗΣ ΛΗΨΗΣ Ή ΠΡΟΡΦΙΣΤΑΜΕΝΑ ΣΤΟΙΧΕΙΑ
ΔΑΣΗ ΚΑΙ ΔΑΣΙΚΕΣ ΕΚΤΑΣΕΙΣ ΣΤΙΣ Α/Φ ΠΡΟΣΦΑΤΗΣ ΛΗΨΗΣ & ΣΤΙΣ ΑΥΤΟΨΙΕΣ*
ΤΕΛΕΣΙΔΙΚΕΣ ΠΡΑΞΕΙΣ & ΑΠΟΦΑΣΕΙΣ ΧΑΡΑΚΤΗΡΙΣΜΟΥ
ΑΝΑΔΑΣΩΤΕΕΣ Ή ΔΑΣΩΤΕΕΣ ΕΚΤΑΣΕΙΣ
ΑΛΣΗ ΚΑΙ ΠΑΡΚΑ ΕΝΤΟΣ ΣΧΕΔΙΩΝ ΠΟΛΕΩΣ
Όρια Επικοινών Εκτάσεων
Όρια Συνοικισμών Σχεδίων Πόλεων / Οικισμών
Όρια Σχεδίων Πόλεων / Οικισμών που σκεφτόνται νόμιμη εγκριτής και των εντός αυτών εκτάσεων που εμφανίζονται ως δασικοί χαρακτήρα
Όρια Κτηματογραφήσεις περιοχής Ν. 248/1976
Κυριμένες Εκτάσεις
Όρια Κυριμένων Εκτάσεων
Λιμνή θάλασσας / Λίμνης / Λιμνοθάλασσες
Όρια Δημοτικής / Τοπικής Κοινότητας
Όρια Περιφερειακής Ενότητας (πρώην Νομός)
Όρια Κράτους

ΔΔ ΔΑΣΗ ΚΑΙ ΔΑΣΙΚΕΣ ΕΚΤΑΣΕΙΣ ΣΤΙΣ Α/Φ ΠΑΛΑΙΟΤΕΡΗΣ ΛΗΨΗΣ Ή ΠΡΟΡΦΙΣΤΑΜΕΝΑ ΣΤΟΙΧΕΙΑ ΔΑΣΗ ΚΑΙ ΔΑΣΙΚΕΣ ΕΚΤΑΣΕΙΣ ΣΤΙΣ Α/Φ ΠΡΟΣΦΑΤΗΣ ΛΗΨΗΣ & ΣΤΙΣ ΑΥΤΟΨΙΕΣ*
ΔΑ ΔΑΣΗ ΚΑΙ ΔΑΣΙΚΕΣ ΕΚΤΑΣΕΙΣ ΣΤΙΣ Α/Φ ΠΑΛΑΙΟΤΕΡΗΣ ΛΗΨΗΣ Ή ΠΡΟΡΦΙΣΤΑΜΕΝΑ ΣΤΟΙΧΕΙΑ ΑΛΛΗΣ ΜΟΡΦΗΣ / ΚΑΛΥΨΗΣ ΕΚΤΑΣΕΙΣ ΣΤΙΣ Α/Φ ΠΡΟΣΦΑΤΗΣ ΛΗΨΗΣ & ΣΤΙΣ ΑΥΤΟΨΙΕΣ*
ΑΔ ΑΛΛΗΣ ΜΟΡΦΗΣ / ΚΑΛΥΨΗΣ ΕΚΤΑΣΕΙΣ ΣΤΙΣ Α/Φ ΠΑΛΑΙΟΤΕΡΗΣ ΛΗΨΗΣ ΔΑΣΗ ΚΑΙ ΔΑΣΙΚΕΣ ΕΚΤΑΣΕΙΣ ΣΤΙΣ Α/Φ ΠΡΟΣΦΑΤΗΣ ΛΗΨΗΣ & ΣΤΙΣ ΑΥΤΟΨΙΕΣ*
ΑΑ ΑΛΛΗΣ ΜΟΡΦΗΣ / ΚΑΛΥΨΗΣ ΕΚΤΑΣΕΙΣ ΣΤΙΣ Α/Φ ΠΑΛΑΙΟΤΕΡΗΣ ΛΗΨΗΣ ΑΛΛΗΣ ΜΟΡΦΗΣ / ΚΑΛΥΨΗΣ ΕΚΤΑΣΕΙΣ ΣΤΙΣ Α/Φ ΠΡΟΣΦΑΤΗΣ ΛΗΨΗΣ & ΣΤΙΣ ΑΥΤΟΨΙΕΣ*
ΠΔ ΤΕΛΕΣΙΔΙΚΕΣ ΠΡΑΞΕΙΣ & ΑΠΟΦΑΣΕΙΣ ΧΑΡΑΚΤΗΡΙΣΜΟΥ - ΔΑΣΙΚΕΣ
ΠΑ ΤΕΛΕΣΙΔΙΚΕΣ ΠΡΑΞΕΙΣ & ΑΠΟΦΑΣΕΙΣ ΧΑΡΑΚΤΗΡΙΣΜΟΥ - ΜΗ ΔΑΣΙΚΕΣ
ΑΝ ΑΝΑΔΑΣΩΤΕΕΣ Ή ΔΑΣΩΤΕΕΣ ΕΚΤΑΣΕΙΣ
ΑΛ ΑΛΣΗ ΚΑΙ ΠΑΡΚΑ ΕΝΤΟΣ ΣΧΕΔΙΩΝ ΠΟΛΕΩΣ

ΧΡΟΝΟΛΟΓΙΚΟ ΔΙΑΓΡΑΜΜΑ ΚΑΛΥΨΗΣ ΑΕΡΟΦΩΤΟΓΡΑΦΗΣΗ

Α/Φ ΕΤΟΥΣ 2007-2009

Ελληνικό Γεωδαιτικό Σύστημα Αναφοράς 1987 (Ε.Γ.Σ.Α. '87)
Ελλειψοειδές αναφοράς GRS 80 (a = 6 378 137 m, 1/f = 298.257222101)
Προβολή: Ενιαίοσα Μερκατορική
Κεντρικός Μεσημβρινός λο = 24° 00' 00" με Ko = 0.999600
Τεταμένη Κεντρικού Μεσημβρινού: +500 000.00 m
Γεωγραφικό Πλάτος Αναφοράς: 0° 00' 00"

ΣΥΝΤΑΞΗ:
ΑΝΑΛΟΓΟΣ: ΠΟΡΓΟΣ ΛΑΓΚΑΣ
ΔΗΜΗΤΡΗΣ ΤΣΟΜΠΑΝΟΣ
ΔΗΜΗΤΡΗΣ ΒΛΑΣΟΠΟΥΛΟΣ
ΓΙΩΡΓΟΣ ΠΑΛΛΑΔΗΣ
ΜΙΧΑΛΗΣ ΔΡΟΥΛΙΑΔΗΣ
Δλ. Μελισσηνού 3, 546 40 ΘΕΣΣΑΛΟΝΙΚΗ
ΤΗΛ 2310 851484 FAX 2310 841037

ΕΛΕΓΧΟΣ ΑΝΑΜΟΡΦΩΣΗΣ ΧΑΡΤΩΝ: ΤΜΗΜΑ ΔΑΣΙΚΩΝ ΧΑΡΤΟΓΡΑΦΗΣΕΩΝ ΝΟΜΟΥ ΚΙΛΚΙΣ
ΠΡΟΣΤΑΜΕΝΟΣ: ΠΟΥΤΗΣ ΠΑΝΑΓΙΩΤΗΣ, Δασολόγος
ΕΜΠΟΡΟΠΟΥΛΟΣ ΝΙΚΟΣ, Δασολόγος
ΠΥΡΑΝΤΣΟΣ ΚΩΝΣΝΟΣ, Δασολόγος

ΘΕΩΡΗΘΗΚΕ
ΑΠΟ ΤΟ ΦΕΚ ΑΡΙΘΜ. 2745/19-3-2013 ΕΓΓΡΑΦΟ ΜΑΣ
Ο ΔΙΕΥΘΥΝΤΗΣ ΔΑΣΩΝ ΝΟΜΟΥ ΚΙΛΚΙΣ
ΠΑΛΑΙΑΜΑΡΑΣ ΓΕΩΡΓΙΟΣ
Δασολόγος Δ. Βαθμού

ΚΥΡΟΩΘΗΚΕ
ΑΠΟ ΤΟ ΦΕΚ ΑΡΙΘΜ. 2745/19-3-2013 ΕΓΓΡΑΦΟ ΜΑΣ
Ο ΔΙΕΥΘΥΝΤΗΣ ΚΤΗΜΑΤΟΛΟΓΙΟΥ ΦΩΚΙΔΗΣ
ΕΥΣΤΑΘΙΟΣ, Δασολόγος
Δ/ΝΤΗΣ ΔΑΣΩΝ ΑΘΗΝΩΝ

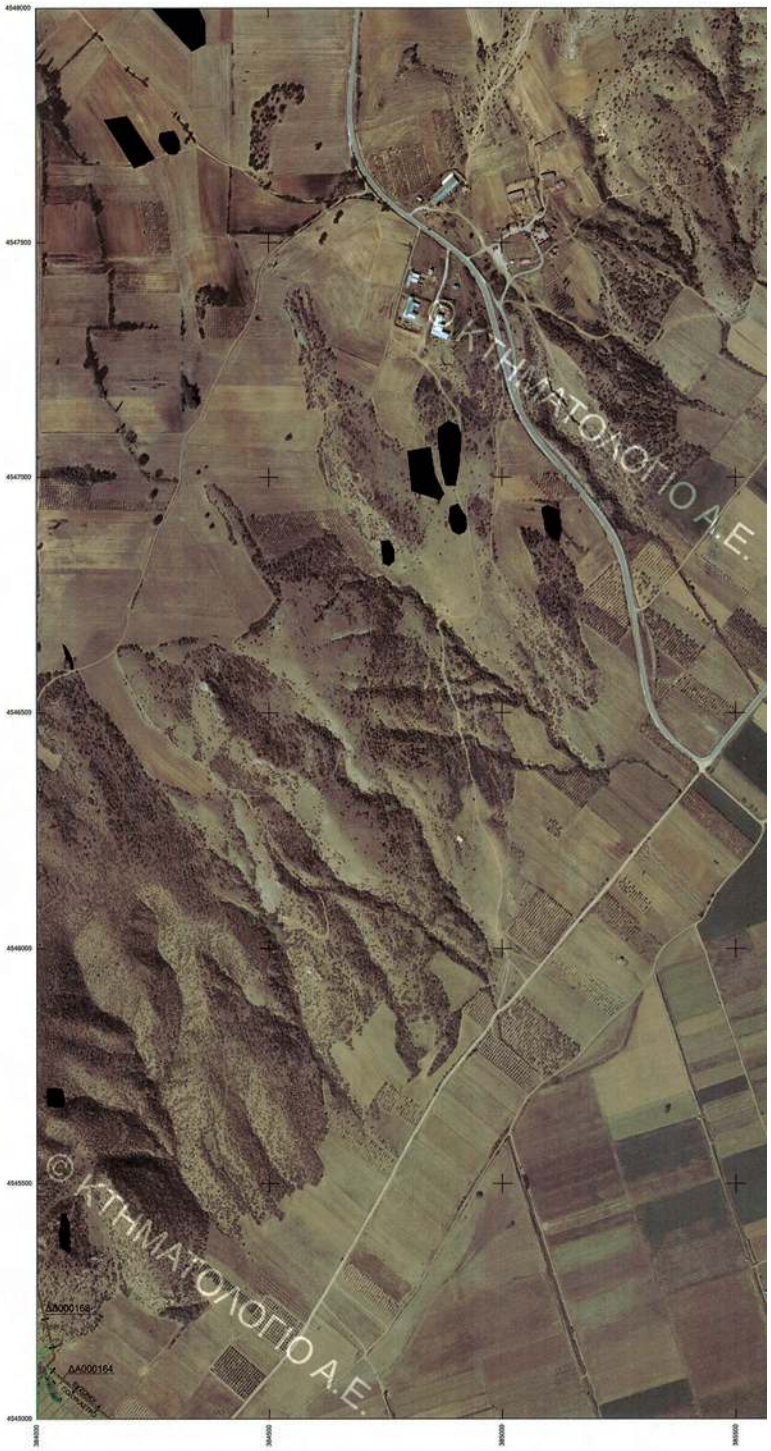

ΕΘΝΙΚΟ ΤΥΠΟΓΡΑΦΕΙΟ
Για τεχνικούς λόγους στο σχεδιάγραμμα, έγινε σμίκρυνση, κατά ποσοστό 31%

ΚΩΔΙΚΟΣ ΦΥΛΛΟΥ ΕΘΝΙΚΟΥ ΚΤΗΜΑΤΟΛΟΓΙΟΥ: 03840-45450/5
© ΚΤΗΜΑΤΟΛΟΓΙΟ Α.Ε.
© ΚΤΗΜΑΤΟΛΟΓΙΟ Α.Ε.

ΥΠΟΥΡΓΕΙΟ ΠΕΡΙΒΑΛΛΟΝΤΟΣ, ΕΝΕΡΓΕΙΑΣ & ΚΛΙΜΑΤΙΚΗΣ ΑΛΛΑΓΗΣ
ΚΤΗΜΑΤΟΛΟΓΙΟ Α.Ε.

ΑΠΟΚΕΝΤΡΩΜΕΝΗ ΔΙΟΙΚΗΣΗ ΜΑΚΕΔΟΝΙΑΣ-ΘΡΑΚΗΣ
ΓΕΝΙΚΗ ΔΙΕΥΘΥΝΣΗ ΔΑΣΩΝ ΚΑΙ ΑΓΡΟΤΙΚΩΝ ΥΠΟΘΕΣΕΩΝ
ΔΙΕΥΘΥΝΣΗ ΔΑΣΩΝ ΝΟΜΟΥ ΚΙΛΚΙΣ

ΝΟΜΟΣ ΚΙΛΚΙΣ (26)
ΔΗΜΟΤΙΚΗ / ΤΟΠΙΚΗ ΚΟΙΝΟΤΗΤΑ ΠΕΥΚΟΔΑΣΟΥΣ (059)
ΔΗΜΟΥ ΠΑΙΟΝΙΑΣ

ΔΑΣΙΚΟΣ ΧΑΡΤΗΣ

ΚΛΙΜΑΚΑ 1 : 5.000

ΚΩΔΙΚΟΣ ΦΥΛΛΟΥ ΕΘΝΙΚΟΥ ΚΤΗΜΑΤΟΛΟΓΙΟΥ: 03720-45450/5

ΔΙΑΓΡΑΜΜΑ ΣΥΝΘΕΣΗΣ ΦΥΛΛΩΝ

03680-45480/5	03720-45480/5	03760-45480/5
03680-45450/5	03720-45450/5	03760-45450/5
03680-45420/5	03720-45420/5	03760-45420/5

ΗΜΕΡΟΜΗΝΙΑ ΣΥΝΤΑΞΗΣ: ΜΑΡΤΙΟΣ 2001
ΗΜΕΡΟΜΗΝΙΑ ΑΝΑΜΟΡΦΩΣΗΣ: ΜΑΙΟΣ 2011
ΦΩΤΟΛΗΨΙΑ: 2007 - 2009

ΥΠΟΜΝΗΜΑ

- ΔΑΣΗ ΚΑΙ ΔΑΣΙΚΕΣ ΕΚΤΑΣΕΙΣ ΕΤΣΙ Α/Φ ΠΑΛΑΙΟΤΕΡΗΣ ΛΗΨΗΣ Η ΠΡΟΓΕΝΕΣΤΑΜΕΝΑ ΣΤΟΙΧΕΙΑ
- ΔΑΣΗ ΚΑΙ ΔΑΣΙΚΕΣ ΕΚΤΑΣΕΙΣ ΕΤΣΙ Α/Φ ΠΡΟΣΦΑΤΗΣ ΛΗΨΗΣ & ΕΤΣΙ ΑΥΤΟΨΕΣ*
- ΤΕΛΕΣΙΔΙΚΕΣ ΠΡΑΞΕΙΣ & ΑΠΟΦΑΣΕΙΣ ΧΑΡΑΚΤΗΡΙΣΜΟΥ
- ΑΝΑΔΑΣΩΤΕΕΣ Η ΔΑΣΩΤΕΕΣ ΕΚΤΑΣΕΙΣ
- ΑΛΣΗ ΚΑΙ ΠΑΡΚΑ ΕΝΤΟΣ ΣΧΕΔΙΩΝ ΠΟΛΕΩΣ
- Όρια Επικοινών Εκτάσεων
- Όρια Εγκεκριμένων Σχεδίων Πόλεων / Οικισμών
- Όρια Σχεδίων Πόλεων / Οικισμών που σκοπεύεται κάμψης ύψους εν τω εν λόγω σχεδίων πλην εμφανίζονται ως δασικά χαρακτήρα
- Όρια Κτηματογραφικής περιοχής Ν. 248/1976
- Κυρωμένες Εκτάσεις
- Όρια Κυρωμένων Εκτάσεων
- Αυτή Θάλασσας / Λίμνης / Λιμνοθάλασσας
- Όρια Δημοτικής / Τοπικής Κοινότητας
- Όρια Περιφερειακής Ενότητας (πρώην Νομός)
- Όρια Κράτους

ΔΔ	ΔΑΣΗ ΚΑΙ ΔΑΣΙΚΕΣ ΕΚΤΑΣΕΙΣ ΕΤΣΙ Α/Φ ΠΑΛΑΙΟΤΕΡΗΣ ΛΗΨΗΣ Η ΠΡΟΓΕΝΕΣΤΑΜΕΝΑ ΣΤΟΙΧΕΙΑ ΔΑΣΗ ΚΑΙ ΔΑΣΙΚΕΣ ΕΚΤΑΣΕΙΣ ΕΤΣΙ Α/Φ ΠΡΟΣΦΑΤΗΣ ΛΗΨΗΣ & ΕΤΣΙ ΑΥΤΟΨΕΣ*
ΔΑ	ΔΑΣΗ ΚΑΙ ΔΑΣΙΚΕΣ ΕΚΤΑΣΕΙΣ ΕΤΣΙ Α/Φ ΠΑΛΑΙΟΤΕΡΗΣ ΛΗΨΗΣ Η ΠΡΟΓΕΝΕΣΤΑΜΕΝΑ ΣΤΟΙΧΕΙΑ ΑΛΛΗΣ ΜΟΡΦΗΣ / ΚΑΛΥΨΗΣ ΕΚΤΑΣΕΙΣ ΕΤΣΙ Α/Φ ΠΡΟΣΦΑΤΗΣ ΛΗΨΗΣ & ΕΤΣΙ ΑΥΤΟΨΕΣ*
ΑΔ	ΑΛΛΗΣ ΜΟΡΦΗΣ / ΚΑΛΥΨΗΣ ΕΚΤΑΣΕΙΣ ΕΤΣΙ Α/Φ ΠΑΛΑΙΟΤΕΡΗΣ ΛΗΨΗΣ ΔΑΣΗ ΚΑΙ ΔΑΣΙΚΕΣ ΕΚΤΑΣΕΙΣ ΕΤΣΙ Α/Φ ΠΡΟΣΦΑΤΗΣ ΛΗΨΗΣ & ΕΤΣΙ ΑΥΤΟΨΕΣ*
ΑΑ	ΑΛΛΗΣ ΜΟΡΦΗΣ / ΚΑΛΥΨΗΣ ΕΚΤΑΣΕΙΣ ΕΤΣΙ Α/Φ ΠΑΛΑΙΟΤΕΡΗΣ ΛΗΨΗΣ ΑΛΛΗΣ ΜΟΡΦΗΣ / ΚΑΛΥΨΗΣ ΕΚΤΑΣΕΙΣ ΕΤΣΙ Α/Φ ΠΡΟΣΦΑΤΗΣ ΛΗΨΗΣ & ΕΤΣΙ ΑΥΤΟΨΕΣ*
ΠΔ	ΤΕΛΕΣΙΔΙΚΕΣ ΠΡΑΞΕΙΣ & ΑΠΟΦΑΣΕΙΣ ΧΑΡΑΚΤΗΡΙΣΜΟΥ - ΔΑΣΙΚΕΣ
ΠΑ	ΤΕΛΕΣΙΔΙΚΕΣ ΠΡΑΞΕΙΣ & ΑΠΟΦΑΣΕΙΣ ΧΑΡΑΚΤΗΡΙΣΜΟΥ - ΜΗ ΔΑΣΙΚΕΣ
ΑΝ	ΑΝΑΔΑΣΩΤΕΕΣ Η ΔΑΣΩΤΕΕΣ ΕΚΤΑΣΕΙΣ
ΑΛ	ΑΛΣΗ ΚΑΙ ΠΑΡΚΑ ΕΝΤΟΣ ΣΧΕΔΙΩΝ ΠΟΛΕΩΣ

ΧΡΟΝΟΛΟΓΙΚΟ ΔΙΑΓΡΑΜΜΑ ΚΑΛΥΨΗΣ ΑΕΡΟΦΩΤΟΓΡΑΦΙΩΝ

Α/Φ ΕΤΟΥΣ 2007-2009

Ελληνικό Γεωδαιτικό Σύστημα Αναφοράς 1987 (Ε.Γ.Σ.Α. '87)

Ελλειψοειδές αναφοράς GRS 80 (a = 6 378 137 m, 1/f = 298.257222101)

Προβολή: Εγκάρσια Μερκατορική

Κεντρικός Μεσημβρινός λο = 24° 00' 00" με Ko = 0.999600

Τετμημένη Κεντρικού Μεσημβρινού: +500 000.00 m

Γεωγραφικό Πλάτος Αναφοράς: 0° 00' 00"

ΣΥΝΤΑΞΗ: ΓΙΩΡΓΟΣ ΛΑΓΚΑΣ
ΑΝΑΔΟΧΟΣ: ΔΗΜΗΤΡΗΣ ΤΣΟΥΡΛΑΝΗΣ
ΔΗΜΗΤΡΗΣ ΒΗΣΕΛΟΥΔΑΣ
ΓΙΩΡΓΟΣ ΓΙΑΤΖΑΚΗΣ
ΜΙΧΑΗΛ ΒΡΑΝΛΙΒΑΣ
Δ/ΝΣΗ ΜΑΚΗΔΟΝΙΑΣ 3, 546 45 ΘΕΣΣΑΛΟΝΙΚΗ
ΤΗΛ. 2310 851484 FAX: 2310 841207

ΕΛΕΓΧΟΣ ΑΝΑΜΟΡΦΩΣΗΣ ΧΑΡΤΩΝ: ΤΜΗΜΑ ΔΑΣΙΚΩΝ ΧΑΡΤΟΓΡΑΦΗΣΕΩΝ ΝΟΜΟΥ ΚΙΛΚΙΣ
ΠΡΟΪΣΤΑΜΕΝΟΣ: ΠΟΥΤΗΣ ΠΑΝΑΓΙΩΤΗΣ, Δασολόγος
ΕΜΠΟΡΟΠΟΥΛΟΣ ΝΙΚΟΣ, Δασολόγος
ΠΥΡΑΝΤΣΟΣ ΚΩΝΨΟΣ, Δασολόγος

ΘΕΩΡΗΘΗΚΕ
ΜΕ ΤΟ ΥΠ' ΑΡΙΘΜ. 27450/10-3-2013 ΕΓΓΡΑΦΟ ΜΑΣ
Ο ΔΙΕΥΘΥΝΤΗΣ ΔΑΣΩΝ ΝΟΜΟΥ ΚΙΛΚΙΣ
ΑΝΑΣΤΑΣΙΟΣ ΠΡΟΚΕΣΕΓΙΟΣ
Δασολόγος με / βαθμό

ΚΥΡΟΩΘΗΚΕ
ΜΕ ΤΟ ΥΠ' ΑΡΙΘΜ. 27450/10-3-2013 ΕΓΓΡΑΦΟ ΜΑΣ
Ο ΓΕΝΙΚΟΣ ΔΙΕΥΘΥΝΤΗΣ
ΑΠΟΚΕΝΤΡΩΜΕΝΗΣ ΔΙΟΙΚΗΣΗΣ
ΜΑΚΕΔΟΝΙΑΣ - ΘΡΑΚΗΣ
ΑΘΑΝΑΣΙΟΣ ΑΝΑΣΤΑΣΙΟΣ



ΕΘΝΙΚΟ ΤΥΠΟΓΡΑΦΕΙΟ
Για τεχνικούς λόγους στο σχεδιάγραμμα, έγινε σμίκρυνση, κατά ποσοστό 31%


ΚΩΔΙΚΟΣ ΦΥΛΛΟΥ ΕΘΝΙΚΟΥ ΚΤΗΜΑΤΟΛΟΓΙΟΥ: 03720-45450/5
©ΚΤΗΜΑΤΟΛΟΓΙΟ Α.Ε.
©ΚΤΗΜΑΤΟΛΟΓΙΟ Α.Ε.

ΥΠΟΥΡΓΕΙΟ ΠΕΡΙΒΑΛΛΟΝΤΟΣ, ΕΝΕΡΓΕΙΑΣ & ΚΛΙΜΑΤΙΚΗΣ ΑΛΛΑΓΗΣ
ΚΤΗΜΑΤΟΛΟΓΙΟ Α.Ε.

ΑΠΟΚΕΝΤΡΩΜΕΝΗ ΔΙΟΙΚΗΣΗ ΜΑΚΕΔΟΝΙΑΣ-ΘΡΑΚΗΣ
ΓΕΝΙΚΗ ΔΙΕΥΘΥΝΣΗ ΔΑΣΩΝ ΚΑΙ ΑΓΡΟΤΙΚΩΝ ΥΠΟΘΕΣΕΩΝ
ΔΙΕΥΘΥΝΣΗ ΔΑΣΩΝ ΝΟΜΟΥ ΚΙΛΚΙΣ

ΝΟΜΟΣ ΚΙΛΚΙΣ (26)
ΔΗΜΟΤΙΚΗ / ΤΟΠΙΚΗ ΚΟΙΝΟΤΗΤΑ ΠΕΥΚΟΔΑΣΟΥΣ (059)
ΔΗΜΟΥ ΠΑΙΟΝΙΑΣ

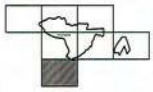

ΔΑΣΙΚΟΣ ΧΑΡΤΗΣ

ΚΛΙΜΑΚΑ 1 : 5.000

ΚΩΔΙΚΟΣ ΦΥΛΛΟΥ ΕΘΝΙΚΟΥ ΚΤΗΜΑΤΟΛΟΓΙΟΥ: 03760-45390/5

ΔΙΑΓΡΑΜΜΑ ΣΥΝΔΕΣΗΣ ΦΥΛΛΩΝ

03720-45420/5	03760-45420/5	03800-45420/5
03720-45390/5	03760-45390/5	03800-45390/5
03720-45360/5	03760-45360/5	03800-45360/5

ΗΜΕΡΟΜΗΝΙΑ ΣΥΝΤΑΞΗΣ: ΜΑΡΤΙΟΣ 2001
ΗΜΕΡΟΜΗΝΙΑ ΑΝΑΜΟΡΦΩΣΗΣ: ΜΑΙΟΣ 2011
ΦΩΤΟΛΗΨΙΑ: 2007 - 2009

ΥΠΟΜΝΗΜΑ

ΔΔ ΔΑΣΗ ΚΑΙ ΔΑΣΙΚΕΣ ΕΚΤΑΣΕΙΣ ΣΤΙΣ Α/Φ ΠΑΛΑΙΟΤΕΡΗΣ ΛΗΨΗΣ Η ΠΡΟΦΘΕΣΤΑΜΕΝΑ ΕΤΟΣΙΕΙΑ
ΔΑ ΔΑΣΗ ΚΑΙ ΔΑΣΙΚΕΣ ΕΚΤΑΣΕΙΣ ΣΤΙΣ Α/Φ ΠΡΟΣΦΑΤΗΣ ΛΗΨΗΣ Η ΠΡΟΦΘΕΣΤΑΜΕΝΑ ΕΤΟΣΙΕΙΑ
ΑΔ ΑΛΛΗΣ ΜΟΡΦΗΣ / ΚΑΛΥΨΗΣ ΕΚΤΑΣΕΙΣ ΣΤΙΣ Α/Φ ΠΑΛΑΙΟΤΕΡΗΣ ΛΗΨΗΣ
ΔΑΣΗ ΚΑΙ ΔΑΣΙΚΕΣ ΕΚΤΑΣΕΙΣ ΣΤΙΣ Α/Φ ΠΡΟΣΦΑΤΗΣ ΛΗΨΗΣ & ΣΤΙΣ ΑΥΤΟΨΙΕΣ*
ΑΑ ΑΛΛΗΣ ΜΟΡΦΗΣ / ΚΑΛΥΨΗΣ ΕΚΤΑΣΕΙΣ ΣΤΙΣ Α/Φ ΠΑΛΑΙΟΤΕΡΗΣ ΛΗΨΗΣ
ΑΛΛΗΣ ΜΟΡΦΗΣ / ΚΑΛΥΨΗΣ ΕΚΤΑΣΕΙΣ ΣΤΙΣ Α/Φ ΠΡΟΣΦΑΤΗΣ ΛΗΨΗΣ & ΣΤΙΣ ΑΥΤΟΨΙΕΣ*
ΠΔ ΤΕΛΕΣΙΔΙΚΕΣ ΠΡΑΞΕΙΣ & ΑΠΟΦΑΣΕΙΣ ΧΑΡΑΚΤΗΡΙΣΜΟΥ - ΔΑΣΙΚΕΣ
ΠΑ ΤΕΛΕΣΙΔΙΚΕΣ ΠΡΑΞΕΙΣ & ΑΠΟΦΑΣΕΙΣ ΧΑΡΑΚΤΗΡΙΣΜΟΥ - ΜΗ ΔΑΣΙΚΕΣ
ΑΝ ΑΝΑΔΑΣΩΤΕΕΣ Η ΔΑΣΩΤΕΕΣ ΕΚΤΑΣΕΙΣ
ΑΛ ΑΛΣΗ ΚΑΙ ΠΑΡΚΑ ΕΝΤΟΣ ΣΧΕΔΙΩΝ ΠΟΛΕΩΣ

ΧΡΟΝΟΛΟΓΙΚΟ ΔΙΑΓΡΑΜΜΑ ΚΑΛΥΨΗΣ ΑΕΡΟΦΩΤΟΓΡΑΦΙΩΝ

Α/Φ ΕΤΟΥΣ 2007-2009

Ελληνικό Γεωδαιτικό Σύστημα Αναφοράς 1987 (Ε.Γ.Σ.Α. '87)
Ελλειψοειδές αναφοράς GRS 80 (α = 6 378 137 m, 1/f = 298.257222101)
Προβολή: Εγκάρσια Μερκατορική
Κεντρικός Μεσημβρινός λο = 24° 00' 00" με Κο = 0.999600
Τετμημένη Κεντρικού Μεσημβρινού: +500 000.00 m
Γεωγραφικό Πλάτος Αναφοράς: 0° 00' 00"

ΣΥΝΤΑΞΗ:
ΑΝΑΔΟΧΟΣ: ΓΙΩΡΓΟΣ ΛΑΓΚΑΣ
ΔΗΜΗΤΡΗΣ ΤΣΟΥΓΚΑΝΗΣ
ΔΗΜΗΤΡΗΣ ΒΑΚΛΟΥΔΗΣ
ΓΙΩΡΓΟΣ ΠΑΥΛΙΔΗΣ
ΜΙΧΑΛΗΣ ΔΡΑΚΑΛΙΔΑΣ
Α.Μ. ΜΙΧΑΛΗ(Φ.Σ. 340-40 ΘΕΣΣΑΛΟΝΙΚΗ
ΤΗΛ. 2310 651484 FAX: 2310 841337

ΕΛΕΓΧΟΣ ΑΝΑΜΟΡΦΩΣΗΣ ΧΑΡΤΟΥ: ΤΜΗΜΑ ΔΑΣΙΚΩΝ ΧΑΡΤΟΓΡΑΦΗΣΕΩΝ ΝΟΜΟΥ ΚΙΛΚΙΣ
ΠΡΟΣΤΑΜΕΝΟΣ: ΠΟΥΤΗΣ ΠΑΝΑΓΙΩΤΗΣ, Δασολόγος
ΕΜΠΟΡΟΠΟΥΛΟΣ ΝΙΚΟΣ, Δασολόγος
ΠΥΡΗΝΤΖΟΣ ΚΩΝΣΤΑΣ, Δασολόγος

ΘΕΩΡΗΘΗΚΕ
ΜΕ ΤΟ ΥΠ' ΑΡΙΘΜ.27410/19-3-2013 ΕΓΓΡΑΦΟ ΜΑΣ
Δ/ΝΤΗΣ Τ.Υ. Α. ΔΑΣΩΝ ΝΟΜΟΥ ΚΙΛΚΙΣ
ΠΑΝΑΓΙΩΤΗΣ ΠΟΡΕΤΣΙΩΤΗΣ
Δασολόγος

ΚΥΡΟΩΘΗΚΕ
ΜΕ ΤΟ ΥΠ' ΑΡΙΘΜ.27410/19-3-2013 ΕΓΓΡΑΦΟ ΜΑΣ
Δ/ΝΤΗΣ Γ. ΓΡΑΜΜΑΤΕΑΣ
ΑΝΑΠΛΗΡΩΤΗΣ ΠΡΟΙΣΤΑΜΕΝΟΣ ΔΙΟΙΚΗΣΗΣ
ΜΑΚΕΔΟΝΙΑΣ - ΘΡΑΚΗΣ
ΓΕΩΡΓΙΟΣ ΛΑΓΚΑΣ

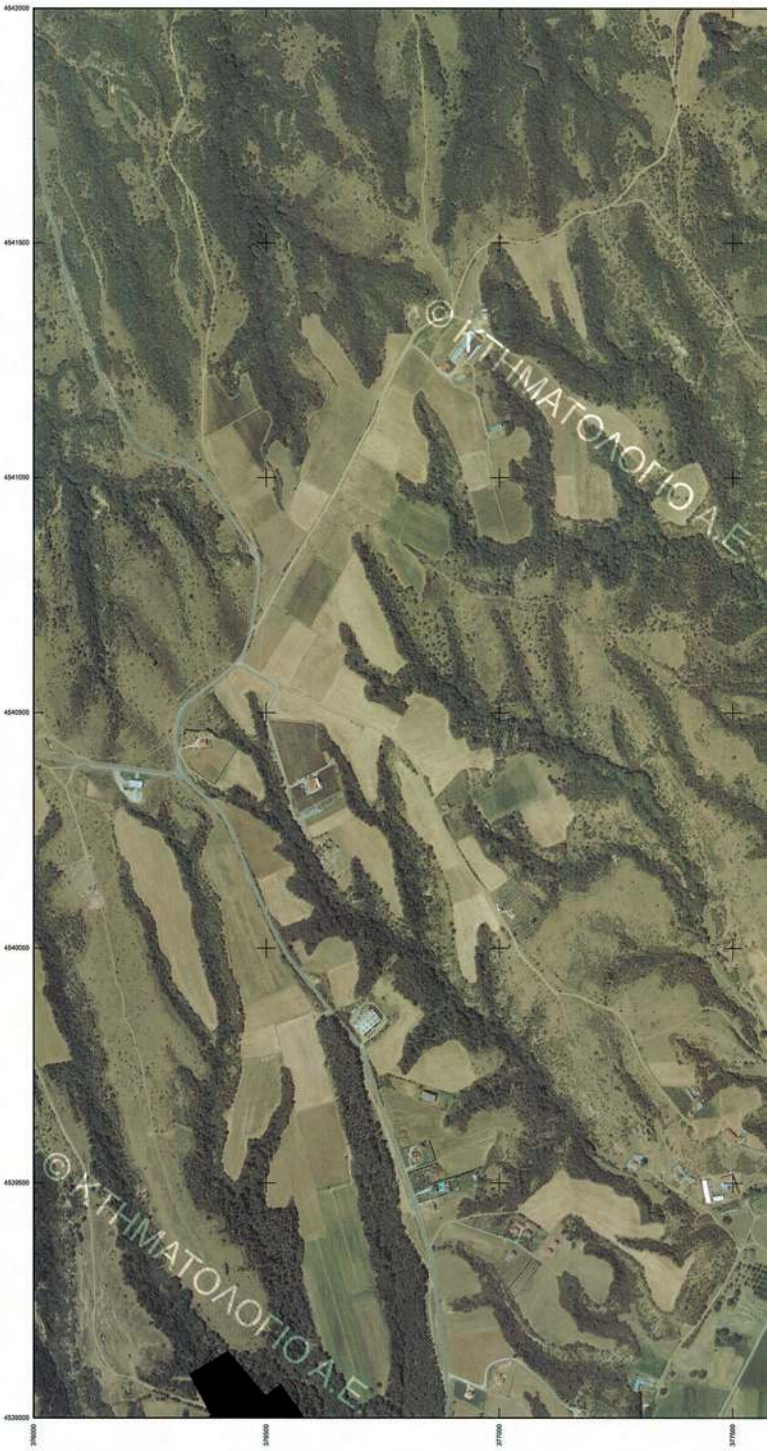

ΕΘΝΙΚΟ ΤΥΠΟΓΡΑΦΕΙΟ
Για τεχνικούς λόγους στο σχεδιάγραμμα, έγινε σμίκρυνση, κατά ποσοστό 31%

ΚΩΔΙΚΟΣ ΦΥΛΛΟΥ ΕΘΝΙΚΟΥ ΚΤΗΜΑΤΟΛΟΓΙΟΥ: 03780-45390/5
ΔΔ000145
ΑΑ000003
ΔΑ000001
ΔΑ000004
ΔΔ000002
© ΚΤΗΜΑΤΟΛΟΓΙΟ Α.Ε.
© ΚΤΗΜΑΤΟΛΟΓΙΟ Α.Ε.

ΥΠΟΥΡΓΕΙΟ ΠΕΡΙΒΑΛΛΟΝΤΟΣ, ΕΝΕΡΓΕΙΑΣ & ΚΛΙΜΑΤΙΚΗΣ ΑΛΛΑΓΗΣ
ΚΤΗΜΑΤΟΛΟΓΙΟ Α.Ε.

ΑΠΟΚΕΝΤΡΩΜΕΝΗ ΔΙΟΙΚΗΣΗ ΜΑΚΕΔΟΝΙΑΣ-ΘΡΑΚΗΣ
ΓΕΝΙΚΗ ΔΙΕΥΘΥΝΣΗ ΔΑΣΩΝ ΚΑΙ ΑΓΡΟΤΙΚΩΝ ΥΠΟΘΕΣΕΩΝ
ΔΙΕΥΘΥΝΣΗ ΔΑΣΩΝ ΝΟΜΟΥ ΚΙΛΚΙΣ

ΝΟΜΟΣ ΚΙΛΚΙΣ (26)
ΔΗΜΟΤΙΚΗ / ΤΟΠΙΚΗ ΚΟΙΝΟΤΗΤΑ ΠΕΥΚΟΔΑΣΟΥΣ (059)
ΔΗΜΟΥ ΠΑΙΟΝΙΑΣ

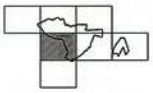

ΔΑΣΙΚΟΣ ΧΑΡΤΗΣ

ΚΛΙΜΑΚΑ 1 : 5.000

ΚΩΔΙΚΟΣ ΦΥΛΛΟΥ ΕΘΝΙΚΟΥ ΚΤΗΜΑΤΟΛΟΓΙΟΥ: 03760-45420/5

ΔΙΑΓΡΑΜΜΑ ΣΥΝΔΕΣΗΣ ΦΥΛΛΩΝ

03720-45400/5	03760-45400/5	03800-45400/5
03720-45420/5	03760-45420/5	03800-45420/5
03720-45390/5	03760-45390/5	03800-45390/5

ΗΜΕΡΟΜΗΝΙΑ ΣΥΝΤΑΞΗΣ: ΜΑΡΤΙΟΣ 2001
ΗΜΕΡΟΜΗΝΙΑ ΑΝΑΜΟΡΦΩΣΗΣ: ΜΑΙΟΣ 2011
ΦΩΤΟΛΗΨΗ: 2007 - 2009

ΥΠΟΜΝΗΜΑ

- ΔΑΣΗ ΚΑΙ ΔΑΣΙΚΕΣ ΕΚΤΑΣΕΙΣ ΣΤΙΣ Α/Φ ΠΑΛΑΙΟΤΕΡΗΣ ΛΗΨΗΣ Ή ΠΡΟΪΦΙΣΤΑΜΕΝΑ ΣΤΟΙΧΕΙΑ
- ΔΑΣΗ ΚΑΙ ΔΑΣΙΚΕΣ ΕΚΤΑΣΕΙΣ ΣΤΙΣ Α/Φ ΠΡΟΣΦΑΤΗΣ ΛΗΨΗΣ & ΣΤΙΣ ΑΥΤΟΨΙΕΣ*
- ΤΕΛΕΣΙΔΙΚΕΣ ΠΡΑΞΕΙΣ & ΑΠΟΦΑΣΕΙΣ ΧΑΡΑΚΤΗΡΙΣΜΟΥ
- ΑΝΑΔΑΣΩΤΕΕΣ Ή ΔΑΣΩΤΕΕΣ ΕΚΤΑΣΕΙΣ
- ΑΛΣΗ ΚΑΙ ΠΑΡΚΑ ΕΝΤΟΣ ΣΧΕΔΙΩΝ ΠΟΛΕΩΣ
- Όρια Εποικιστικών Ενιαίων
- Όρια Εμπορευμένων Σχεδίων Πόλεων / Οικισμών
- Όρια Σχεδίων Πόλεων / Οικισμών που σταματούνε ισχύοντες κανονισμοί κλπ
  των κτιρίων αυτών εντάσσεται πιο εμφανίζονται ως διαπιστ.χαρακτήρα
- Όρια Κτηματογραφήσεως περιοχής Ν. 248/1976
- Κυρωμένες Ενιαίες
- Όρια Κυρωμένων Ενιαίων
- Λιμνή Θέσεως / Λίμνης / Λιμνοθάλασσες
- Όρια Δημοτικής / Τοπικής Κοινότητας
- Όρια Περιφερειακής Ενότητας (πρώην Νομός)
- Όρια Κράτους

ΔΔ	ΔΑΣΗ ΚΑΙ ΔΑΣΙΚΕΣ ΕΚΤΑΣΕΙΣ ΣΤΙΣ Α/Φ ΠΑΛΑΙΟΤΕΡΗΣ ΛΗΨΗΣ Ή ΠΡΟΪΦΙΣΤΑΜΕΝΑ ΣΤΟΙΧΕΙΑ ΔΑΣΗ ΚΑΙ ΔΑΣΙΚΕΣ ΕΚΤΑΣΕΙΣ ΣΤΙΣ Α/Φ ΠΡΟΣΦΑΤΗΣ ΛΗΨΗΣ & ΣΤΙΣ ΑΥΤΟΨΙΕΣ*
ΔΑ	ΔΑΣΗ ΚΑΙ ΔΑΣΙΚΕΣ ΕΚΤΑΣΕΙΣ ΣΤΙΣ Α/Φ ΠΑΛΑΙΟΤΕΡΗΣ ΛΗΨΗΣ Ή ΠΡΟΪΦΙΣΤΑΜΕΝΑ ΣΤΟΙΧΕΙΑ ΑΛΛΗΣ ΜΟΡΦΗΣ / ΚΑΛΥΨΗΣ ΕΚΤΑΣΕΙΣ ΣΤΙΣ Α/Φ ΠΡΟΣΦΑΤΗΣ ΛΗΨΗΣ & ΣΤΙΣ ΑΥΤΟΨΙΕΣ*
ΑΔ	ΑΛΛΗΣ ΜΟΡΦΗΣ / ΚΑΛΥΨΗΣ ΕΚΤΑΣΕΙΣ ΣΤΙΣ Α/Φ ΠΑΛΑΙΟΤΕΡΗΣ ΛΗΨΗΣ ΔΑΣΗ ΚΑΙ ΔΑΣΙΚΕΣ ΕΚΤΑΣΕΙΣ ΣΤΙΣ Α/Φ ΠΡΟΣΦΑΤΗΣ ΛΗΨΗΣ & ΣΤΙΣ ΑΥΤΟΨΙΕΣ*
ΑΑ	ΑΛΛΗΣ ΜΟΡΦΗΣ / ΚΑΛΥΨΗΣ ΕΚΤΑΣΕΙΣ ΣΤΙΣ Α/Φ ΠΑΛΑΙΟΤΕΡΗΣ ΛΗΨΗΣ ΑΛΛΗΣ ΜΟΡΦΗΣ / ΚΑΛΥΨΗΣ ΕΚΤΑΣΕΙΣ ΣΤΙΣ Α/Φ ΠΡΟΣΦΑΤΗΣ ΛΗΨΗΣ & ΣΤΙΣ ΑΥΤΟΨΙΕΣ*
ΠΔ	ΤΕΛΕΣΙΔΙΚΕΣ ΠΡΑΞΕΙΣ & ΑΠΟΦΑΣΕΙΣ ΧΑΡΑΚΤΗΡΙΣΜΟΥ - ΔΑΣΙΚΕΣ
ΠΑ	ΤΕΛΕΣΙΔΙΚΕΣ ΠΡΑΞΕΙΣ & ΑΠΟΦΑΣΕΙΣ ΧΑΡΑΚΤΗΡΙΣΜΟΥ - ΜΗ ΔΑΣΙΚΕΣ
ΑΝ	ΑΝΑΔΑΣΩΤΕΕΣ Ή ΔΑΣΩΤΕΕΣ ΕΚΤΑΣΕΙΣ
ΑΛ	ΑΛΣΗ ΚΑΙ ΠΑΡΚΑ ΕΝΤΟΣ ΣΧΕΔΙΩΝ ΠΟΛΕΩΣ

ΧΡΟΝΟΛΟΓΙΚΟ ΔΙΑΓΡΑΜΜΑ ΚΑΛΥΨΗΣ ΑΕΡΟΦΩΤΟΓΡΑΦΙΩΝ

Α/Φ ΕΤΟΥΣ 2007-2009

Ελληνικό Γεωδαιτικό Σύστημα Αναφοράς 1987 (Ε.Γ.Σ.Α. '87)
Ελληνικοί άξονες αναφοράς GRS 80 (α = 6 378 137 m, 1/f = 298.257222101)
Προβολή: Εγκάρσια Μερκατορική
Κεντρικός Μεσημβρινός λο = 24° 00' 00" με Ko = 0.999600
Τεταμένη Κεντρικού Μεσημβρινού: +500 000.00 m
Γεωγραφικό Πλάτος Αναφοράς: 0° 00' 00"

ΣΥΝΤΑΞΗ:
ΑΝΑΛΟΧΟΣ: ΓΙΩΡΓΟΣ ΛΑΓΙΑΣ
ΔΙΑΦΑΝΗΣ ΤΣΟΜΠΑΝΙΔΗΣ
ΔΙΑΦΑΝΗΣ ΦΙΛΕΛΛΗΝΙΔΗΣ
ΓΕΩΡΓΙΟΣ ΠΑΥΛΙΔΗΣ
ΜΙΧΑΗΛ ΒΡΑΝΑΛΙΔΑΣ
Λ. ΜΕΛΙΝΑΣ 3, 545 45 ΘΕΣΣΑΛΟΝΙΚΗ
ΤΗΛ. 2310 851484 ΦΑΧ. 2310 841107

ΕΛΕΓΧΟΣ ΑΝΑΜΟΡΦΩΣΗ ΧΑΡΤΩΝ: ΤΜΗΜΑ ΔΑΣΙΚΩΝ ΧΑΡΤΟΓΡΑΦΗΣΕΩΝ ΝΟΜΟΥ ΚΙΛΚΙΣ
ΠΡΟΣΤΑΜΕΝΟΣ: ΠΟΥΤΗΣ ΠΑΝΑΓΙΩΤΗΣ, Δασολόγος
ΕΜΠΟΡΟΠΟΥΛΟΣ ΝΙΚΟΣ, Δασολόγος
ΠΙΠΡΑΝΤΖΟΣ ΚΩΝΣΤΑΝΤΙΝΟΣ, Δασολόγος

ΘΕΩΡΗΘΗΚΕ
ΜΕ ΤΟ ΥΠ' ΑΡΙΘΜ. 27415/19-3-2013 ΕΓΓΡΑΦΟ ΜΑΣ
Δ/ΝΤΗΣ ΔΑΣΩΝ ΝΟΜΟΥ ΚΙΛΚΙΣ

ΚΥΡΩΘΗΚΕ
ΜΕ ΤΟ ΥΠ' ΑΡΙΘΜ. 27415/19-3-2013 ΕΓΓΡΑΦΟ ΜΑΣ
Ο ΓΕΝΙΚΟΣ ΓΡΑΜΜΑΤΕΑΣ
ΑΠΟΚΕΝΤΡΩΜΕΝΗΣ ΔΙΟΙΚΗΣΗΣ
ΜΑΚΕΔΟΝΙΑΣ - ΘΡΑΚΗΣ

ΕΘΝΙΚΟ ΤΥΠΟΓΡΑΦΕΙΟ
Για τεχνικούς λόγους στο σχεδιάγραμμα, έγινε σμίκρυνση, κατά ποσοστό 31%


ΚΩΔΙΚΟΣ ΦΥΛΛΟΥ ΕΘΝΙΚΟΥ ΚΤΗΜΑΤΟΛΟΓΙΟΥ: 03760-45420/5
© ΚΤΗΜΑΤΟΛΟΓΙΟ Α.Ε.
© ΚΤΗΜΑΤΟΛΟΓΙΟ Α.Ε.

ΥΠΟΥΡΓΕΙΟ ΠΕΡΙΒΑΛΛΟΝΤΟΣ, ΕΝΕΡΓΕΙΑΣ & ΚΛΙΜΑΤΙΚΗΣ ΑΛΛΑΓΗΣ
ΚΤΗΜΑΤΟΛΟΓΙΟ Α.Ε.

ΑΠΟΚΕΝΤΡΩΜΕΝΗ ΔΙΟΙΚΗΣΗ ΜΑΚΕΔΟΝΙΑΣ-ΘΡΑΚΗΣ
ΓΕΝΙΚΗ ΔΙΕΥΘΥΝΣΗ ΔΑΣΩΝ ΚΑΙ ΑΓΡΟΤΙΚΩΝ ΥΠΟΘΕΣΕΩΝ
ΔΙΕΥΘΥΝΣΗ ΔΑΣΩΝ ΝΟΜΟΥ ΚΙΛΚΙΣ

ΝΟΜΟΣ ΚΙΛΚΙΣ (26)
ΔΗΜΟΤΙΚΗ / ΤΟΠΙΚΗ ΚΟΙΝΟΤΗΤΑ ΠΕΥΚΟΔΑΣΟΥΣ (059)
ΔΗΜΟΥ ΠΑΙΟΝΙΑΣ

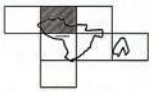

ΔΑΣΙΚΟΣ ΧΑΡΤΗΣ

ΚΛΙΜΑΚΑ 1 : 5.000

ΚΩΔΙΚΟΣ ΦΥΛΛΟΥ ΕΘΝΙΚΟΥ ΚΤΗΜΑΤΟΛΟΓΙΟΥ: 03760-45450/5

ΔΙΑΓΡΑΜΜΑ ΣΥΝΔΕΣΗΣ ΦΥΛΛΩΝ

03720-45405/5	03760-45405/5	03800-45405/5
03720-45505/5	03760-45505/5	03800-45505/5
03720-45205/5	03760-45205/5	03800-45205/5

ΗΜΕΡΟΜΗΝΙΑ ΣΥΝΤΑΞΗΣ: ΜΑΡΤΙΟΣ 2001
ΗΜΕΡΟΜΗΝΙΑ ΑΝΑΜΟΡΦΩΣΗΣ: ΜΑΙΟΣ 2011
ΦΩΤΟΛΗΨΙΑ: 2007 - 2009

ΥΠΟΜΝΗΜΑ

- ΔΑΣΗ ΚΑΙ ΔΑΣΙΚΕΣ ΕΚΤΑΣΕΙΣ ΣΤΙΣ Α/Φ ΠΑΛΑΙΟΤΕΡΗΣ ΛΗΨΗΣ Ή ΠΡΟΦΗΣΤΑΜΕΝΑ ΣΤΟΙΧΕΙΑ
- ΔΑΣΗ ΚΑΙ ΔΑΣΙΚΕΣ ΕΚΤΑΣΕΙΣ ΣΤΙΣ Α/Φ ΠΡΟΣΦΑΤΗΣ ΛΗΨΗΣ & ΣΤΙΣ ΑΥΤΟΨΙΕΣ*
- ΤΕΛΕΣΙΔΙΚΕΣ ΠΡΑΞΕΙΣ & ΑΠΟΦΑΣΕΙΣ ΧΑΡΑΚΤΗΡΙΣΜΟΥ
- ΑΝΑΔΑΣΟΠΕΣ Ή ΔΑΣΟΠΕΣΕΣ ΕΚΤΑΣΕΙΣ
- ΑΣΗΣ ΚΑΙ ΠΑΡΚΑ ΕΝΤΟΣ ΣΧΕΔΙΩΝ ΠΟΛΕΩΣ
- Όριο Οικοπεδικών Εκτάσεων
- Όριο Εγκαταστάσεων Σχεδίων Πόλεων / Οικισμών
- Όριο Σχεδίων Πόλεων / Οικισμών που σταματούν κάτω της εμφάνισης και των οποίων αυτών οντόσων που εμφανίζονται ως δασικοί χαρακτήρα
- Όριο Κτηματογραφήσεως περιοχής Ν. 248/1976
- Κυρωμένες Εκτάσεις
- Όριο Κυρωμένων Εκτάσεων
- Ανώ θάλασσας / Λίμνης / Λιμνοθάλασσας
- Όριο Δημοτικής / Τοπικής Κοινότητας
- Όριο Περιφερειακής Ενότητας (πρώην Νομού)
- Όριο Κράτους

ΔΔ	ΔΑΣΗ ΚΑΙ ΔΑΣΙΚΕΣ ΕΚΤΑΣΕΙΣ ΣΤΙΣ Α/Φ ΠΑΛΑΙΟΤΕΡΗΣ ΛΗΨΗΣ Ή ΠΡΟΦΗΣΤΑΜΕΝΑ ΣΤΟΙΧΕΙΑ ΔΑΣΗ ΚΑΙ ΔΑΣΙΚΕΣ ΕΚΤΑΣΕΙΣ ΣΤΙΣ Α/Φ ΠΡΟΣΦΑΤΗΣ ΛΗΨΗΣ & ΣΤΙΣ ΑΥΤΟΨΙΕΣ*
ΔΑ	ΔΑΣΗ ΚΑΙ ΔΑΣΙΚΕΣ ΕΚΤΑΣΕΙΣ ΣΤΙΣ Α/Φ ΠΑΛΑΙΟΤΕΡΗΣ ΛΗΨΗΣ Ή ΠΡΟΦΗΣΤΑΜΕΝΑ ΣΤΟΙΧΕΙΑ ΑΛΛΗΣ ΜΟΡΦΗΣ / ΚΑΛΥΨΗΣ ΕΚΤΑΣΕΙΣ ΣΤΙΣ Α/Φ ΠΡΟΣΦΑΤΗΣ ΛΗΨΗΣ & ΣΤΙΣ ΑΥΤΟΨΙΕΣ*
ΑΔ	ΑΛΛΗΣ ΜΟΡΦΗΣ / ΚΑΛΥΨΗΣ ΕΚΤΑΣΕΙΣ ΣΤΙΣ Α/Φ ΠΑΛΑΙΟΤΕΡΗΣ ΛΗΨΗΣ ΔΑΣΗ ΚΑΙ ΔΑΣΙΚΕΣ ΕΚΤΑΣΕΙΣ ΣΤΙΣ Α/Φ ΠΡΟΣΦΑΤΗΣ ΛΗΨΗΣ & ΣΤΙΣ ΑΥΤΟΨΙΕΣ*
ΑΑ	ΑΛΛΗΣ ΜΟΡΦΗΣ / ΚΑΛΥΨΗΣ ΕΚΤΑΣΕΙΣ ΣΤΙΣ Α/Φ ΠΑΛΑΙΟΤΕΡΗΣ ΛΗΨΗΣ ΑΛΛΗΣ ΜΟΡΦΗΣ / ΚΑΛΥΨΗΣ ΕΚΤΑΣΕΙΣ ΣΤΙΣ Α/Φ ΠΡΟΣΦΑΤΗΣ ΛΗΨΗΣ & ΣΤΙΣ ΑΥΤΟΨΙΕΣ*
ΠΔ	ΤΕΛΕΣΙΔΙΚΕΣ ΠΡΑΞΕΙΣ & ΑΠΟΦΑΣΕΙΣ ΧΑΡΑΚΤΗΡΙΣΜΟΥ - ΔΑΣΗΣΕΣ
ΠΑ	ΤΕΛΕΣΙΔΙΚΕΣ ΠΡΑΞΕΙΣ & ΑΠΟΦΑΣΕΙΣ ΧΑΡΑΚΤΗΡΙΣΜΟΥ - ΜΗ ΔΑΣΙΚΕΣ
ΑΝ	ΑΝΑΔΑΣΟΠΕΣ Ή ΔΑΣΟΠΕΣΕΣ ΕΚΤΑΣΕΙΣ
ΑΛ	ΑΣΗ ΚΑΙ ΠΑΡΚΑ ΕΝΤΟΣ ΣΧΕΔΙΩΝ ΠΟΛΕΩΣ

ΧΡΟΝΟΛΟΓΙΚΟ ΔΙΑΓΡΑΜΜΑ ΚΑΛΥΨΗΣ ΑΕΡΟΦΩΤΟΓΡΑΦΙΩΝ

Α/Φ ΕΤΟΥΣ 2007-2009

Ελληνικό Γεωδαιτικό Σύστημα Αναφοράς 1987 (Ε.Γ.Σ.Α. '87)

Ελληνικός ανιχνευτής GRS 80 (a = 6 378 137 m, 1/f = 298.257222101)

Προβολή: Εγκάρσια Μερκατορική

Κεντρικός Μεσημβρινός λο = 24° 00' 00" με Κο = 0.999600

Τεταγμένη Κεντρικού Μεσημβρινού: +500 000.00 m

Γεωγραφικό Πλάτος Αναφοράς: 0° 00' 00"

ΣΥΝΤΑΞΗ:
ΑΝΑΔΟΧΟΣ: ΓΙΩΡΓΟΣ ΑΝΓΚΑΣ
ΔΗΜΗΤΡΗΣ ΤΟΣΙΜΠΑΝΙΔΗΣ
ΔΗΜΗΤΡΗΣ ΒΙΚΕΛΙΝΤΖΑΣ
ΓΙΩΡΓΟΣ ΠΑΥΛΙΔΗΣ
ΜΙΧΑΗΛΣ ΒΡΑΝΑΒΑΣ
Λ.Α. ΑΠΟΣΤΟΛΟΥ 3, 546 45 ΘΕΣΣΑΛΟΝΙΚΗ
ΤΗΛ: 2310 951404 - FAX: 2310 941337

ΕΛΕΓΧΟΣ ΑΝΑΜΟΡΦΩΣΗ ΧΑΡΤΩΝ: ΤΜΗΜΑ ΔΑΣΙΚΩΝ ΧΑΡΤΟΓΡΑΦΗΣΕΩΝ ΝΟΜΟΥ ΚΙΛΚΙΣ
ΠΡΟΪΣΤΑΜΕΝΟΣ: ΠΟΥΤΗΣ ΓΙΑΝΝΗΣ, Δασολόγος
ΒΑΚΟΡΟΠΟΥΛΟΣ ΝΙΚΟΣ, Δασολόγος
ΠΥΡΗΝΤΖΟΣ ΚΩΝΣΤΑΝΤΙΝΟΣ, Δασολόγος

ΘΕΩΡΗΘΗΚΕ
ΜΕ ΤΟ ΥΠ' ΑΡΙΘΜ.2945/19-3-2013 ΕΓΓΡΑΦΟ ΜΑΣ
Η ΔΙΕΥΘΥΝΤΡΙΑ ΔΑΣΩΝ ΝΟΜΟΥ ΚΙΛΚΙΣ

ΚΥΡΩΘΗΚΕ
ΜΕ ΤΟ ΥΠ' ΑΡΙΘΜ.2750/19-3-2013 ΕΓΓΡΑΦΟ ΜΑΣ
Η ΓΕΝΙΚΗ ΔΙΕΥΘΥΝΤΡΙΑ ΔΑΣΩΝ
ΑΠΟΚΕΝΤΡΩΜΕΝΗΣ ΔΙΟΙΚΗΣΗΣ
ΜΑΚΕΔΟΝΙΑΣ - ΘΡΑΚΗΣ

ΕΘΝΙΚΟ ΤΥΠΟΓΡΑΦΕΙΟ
Για τεχνικούς λόγους στο σχεδιάγραμμα, έγινε σμίκρυνση, κατά ποσοστό 31%


ΚΩΔΙΚΟΣ ΦΥΛΛΟΥ ΕΘΝΙΚΟΥ ΚΤΗΜΑΤΟΛΟΓΙΟΥ: 03760-45450/5
© ΚΤΗΜΑΤΟΛΟΓΙΟ Α.Ε.
© ΚΤΗΜΑΤΟΛΟΓΙΟ Α.Ε.

ΥΠΟΥΡΓΕΙΟ ΠΕΡΙΒΑΛΛΟΝΤΟΣ, ΕΝΕΡΓΕΙΑΣ & ΚΛΙΜΑΤΙΚΗΣ ΑΛΛΑΓΗΣ
ΚΤΗΜΑΤΟΛΟΓΙΟ Α.Ε.

ΑΠΟΚΕΝΤΡΩΜΕΝΗ ΔΙΟΙΚΗΣΗ ΜΑΚΕΔΟΝΙΑΣ-ΘΡΑΚΗΣ
ΓΕΝΙΚΗ ΔΙΕΥΘΥΝΣΗ ΔΑΣΩΝ ΚΑΙ ΑΓΡΟΤΙΚΩΝ ΥΠΟΘΕΣΕΩΝ
ΔΙΕΥΘΥΝΣΗ ΔΑΣΩΝ ΝΟΜΟΥ ΚΙΛΚΙΣ

ΝΟΜΟΣ ΚΙΛΚΙΣ (26)
ΔΗΜΟΤΙΚΗ / ΤΟΠΙΚΗ ΚΟΙΝΟΤΗΤΑ ΠΕΥΚΟΔΑΣΟΥΣ (059)
ΔΗΜΟΥ ΠΑΙΟΝΙΑΣ

ΔΑΣΙΚΟΣ ΧΑΡΤΗΣ

ΚΛΙΜΑΚΑ 1 : 5.000

ΚΩΔΙΚΟΣ ΦΥΛΛΟΥ ΕΘΝΙΚΟΥ ΚΤΗΜΑΤΟΛΟΓΙΟΥ: 03800-45420/5

ΔΙΑΓΡΑΜΜΑ ΣΥΝΔΕΣΗΣ ΦΥΛΛΩΝ

03760-45450/5	03800-45450/5	03840-45450/5
03760-45420/5	03800-45420/5	03840-45420/5
03760-45390/5	03800-45390/5	03840-45390/5

ΗΜΕΡΟΜΗΝΙΑ ΣΥΝΤΑΞΗΣ: ΜΑΡΤΙΟΣ 2001
ΗΜΕΡΟΜΗΝΙΑ ΑΝΑΜΟΡΦΩΣΗΣ: ΜΑΙΟΣ 2011
ΦΩΤΟΛΗΨΙΑ: 2007 - 2009

ΥΠΟΜΝΗΜΑ

- ΔΑΣΗ ΚΑΙ ΔΑΣΙΚΕΣ ΕΚΤΑΣΕΙΣ ΣΤΙΣ Α/Φ ΠΑΛΑΙΟΤΕΡΗΣ ΛΗΨΗΣ Ή ΠΡΟΫΦΕΣΤΑΜΕΝΑ ΣΤΟΙΧΕΙΑ
- ΔΑΣΗ ΚΑΙ ΔΑΣΙΚΕΣ ΕΚΤΑΣΕΙΣ ΣΤΙΣ Α/Φ ΠΡΟΣΦΑΤΗΣ ΛΗΨΗΣ & ΣΤΙΣ ΑΥΤΟΨΙΕΣ*
- ΤΕΛΕΣΙΔΙΚΕΣ ΠΡΑΞΕΙΣ & ΑΠΟΦΑΣΕΙΣ ΧΑΡΑΚΤΗΡΙΣΜΟΥ
- ΑΝΑΔΑΣΩΤΕΕΣ Ή ΔΑΣΟΤΕΕΣ ΕΚΤΑΣΕΙΣ
- ΑΛΣΗ ΚΑΙ ΠΑΡΜΑ ΕΝΤΟΣ ΣΧΕΔΙΩΝ ΠΟΛΕΩΣ
- Όρια Εποικιστικών Ενιαίων
- Όρια Ευνομούμενων Ξυλίων Πάλων / Οικισμών
- Όρια Ξυλίων Πάλων / Οικισμών που σπορώθηκαν τεχνητής εμφάνισης κλπ
- Όρια Κτηματογραφήσεως περιοχής Ν. 248/1976
- Κυρωμένης Εκτάσεως
- Όρια Κυρωμένων Εκτάσεων
- Αντί Θέλεσσας / Αρμής / Λιμνοθάλασσας
- Όρια Δημοτικής / Τοπικής Κοινότητας
- Όρια Περιφερειακής Ενότητας (πρώην Νομός)
- Όρια Κράτους

ΔΔ ΔΑΣΗ ΚΑΙ ΔΑΣΙΚΕΣ ΕΚΤΑΣΕΙΣ ΣΤΙΣ Α/Φ ΠΑΛΑΙΟΤΕΡΗΣ ΛΗΨΗΣ Ή ΠΡΟΫΦΕΣΤΑΜΕΝΑ ΣΤΟΙΧΕΙΑ
ΔΑΣΗ ΚΑΙ ΔΑΣΙΚΕΣ ΕΚΤΑΣΕΙΣ ΣΤΙΣ Α/Φ ΠΡΟΣΦΑΤΗΣ ΛΗΨΗΣ & ΣΤΙΣ ΑΥΤΟΨΙΕΣ*

ΔΑ ΔΑΣΗ ΚΑΙ ΔΑΣΙΚΕΣ ΕΚΤΑΣΕΙΣ ΣΤΙΣ Α/Φ ΠΑΛΑΙΟΤΕΡΗΣ ΛΗΨΗΣ Ή ΠΡΟΫΦΕΣΤΑΜΕΝΑ ΣΤΟΙΧΕΙΑ
ΑΛΛΗΣ ΜΟΡΦΗΣ / ΚΑΛΥΨΗΣ ΕΚΤΑΣΕΙΣ ΣΤΙΣ Α/Φ ΠΡΟΣΦΑΤΗΣ ΛΗΨΗΣ & ΣΤΙΣ ΑΥΤΟΨΙΕΣ*

ΑΔ ΑΛΛΗΣ ΜΟΡΦΗΣ / ΚΑΛΥΨΗΣ ΕΚΤΑΣΕΙΣ ΣΤΙΣ Α/Φ ΠΑΛΑΙΟΤΕΡΗΣ ΛΗΨΗΣ
ΔΑΣΗ ΚΑΙ ΔΑΣΙΚΕΣ ΕΚΤΑΣΕΙΣ ΣΤΙΣ Α/Φ ΠΡΟΣΦΑΤΗΣ ΛΗΨΗΣ & ΣΤΙΣ ΑΥΤΟΨΙΕΣ*

ΑΑ ΑΛΛΗΣ ΜΟΡΦΗΣ / ΚΑΛΥΨΗΣ ΕΚΤΑΣΕΙΣ ΣΤΙΣ Α/Φ ΠΑΛΑΙΟΤΕΡΗΣ ΛΗΨΗΣ
ΑΛΛΗΣ ΜΟΡΦΗΣ / ΚΑΛΥΨΗΣ ΕΚΤΑΣΕΙΣ ΣΤΙΣ Α/Φ ΠΡΟΣΦΑΤΗΣ ΛΗΨΗΣ & ΣΤΙΣ ΑΥΤΟΨΙΕΣ*

ΠΔ ΤΕΛΕΣΙΔΙΚΕΣ ΠΡΑΞΕΙΣ & ΑΠΟΦΑΣΕΙΣ ΧΑΡΑΚΤΗΡΙΣΜΟΥ - ΔΑΣΙΚΕΣ

ΠΑ ΤΕΛΕΣΙΔΙΚΕΣ ΠΡΑΞΕΙΣ & ΑΠΟΦΑΣΕΙΣ ΧΑΡΑΚΤΗΡΙΣΜΟΥ - ΜΗ ΔΑΣΙΚΕΣ

ΑΝ ΑΝΑΔΑΣΩΤΕΕΣ Ή ΔΑΣΟΤΕΕΣ ΕΚΤΑΣΕΙΣ

ΑΛ ΑΛΣΗ ΚΑΙ ΠΑΡΜΑ ΕΝΤΟΣ ΣΧΕΔΙΩΝ ΠΟΛΕΩΣ

ΧΡΟΝΟΛΟΓΙΟ ΔΙΑΓΡΑΜΜΑ ΚΑΛΥΨΗΣ ΑΕΡΟΦΩΤΟΓΡΑΦΙΩΝ

Α/Φ ΕΤΟΥΣ 2007-2009

Ελληνικό Γεωδαιτικό Σύστημα Αναφοράς 1987 (Ε.Γ.Σ.Α. '87)
Ελλειψοειδές αναφοράς GRS 80 (a = 6 378 137 m, 1/f = 298.257222101)
Προβολή: Εγκάρσια Μερκατορική
Κεντρικός Μεσημβρινός λο = 24° 00' 00" με Ko = 0.999600
Τεταμένη Κεντρικού Μεσημβρινού: +500 000.00 m
Γεωμετρικό Πλάτος Αναφοράς: 0° 00' 00"

ΣΥΝΤΑΞΗ: ΓΕΩΡΓΙΟΣ ΛΑΓΚΟΣ
ΔΙΠΛΩΜΑΤΗΣ ΤΟΠΟΓΡΑΦΟΣ
ΑΝΑΔΟΧΟΣ: ΔΙΠΛΩΜΑΤΗΣ ΒΙΟΛΟΓΟΣ/Δ
ΓΕΩΡΓΙΟΣ Παπαγιαννίδης
ΜΙΧΑΗΛ ΔΡΑΚΑΛΑΚΗΣ
Αλ. Μπαλτατζή 3, 546 45 ΘΕΣΣΑΛΟΝΙΚΗ
Τηλ. 2310 681484 FAX: 2310 841128*

ΕΛΕΓΧΟΣ ΑΝΑΜΟΡΦΩΣΗΣ ΧΑΡΤΩΝ: ΤΜΗΜΑ ΔΑΣΙΚΩΝ ΧΑΡΤΟΓΡΑΦΗΣΕΩΝ ΝΟΜΟΥ ΚΙΛΚΙΣ
ΠΡΟΪΣΤΑΜΕΝΟΣ: ΠΟΥΤΗΣ ΠΑΝΑΓΙΩΤΗΣ, Δασολόγος
ΒΑΓΓΟΠΟΥΛΟΣ ΝΙΚΟΣ, Δασολόγος
ΠΥΡΗΓΙΩΤΟΣ ΚΩΝΝΟΣ, Δασολόγος

ΘΕΩΡΗΘΗΚΕ
ΜΕ ΤΟ ΥΠ' ΑΡΙΘΜ. 2760/10-3-2012 ΕΓΓΡΑΦΟ ΜΑΣ
Η ΔΙΕΥΘΥΝΤΡΙΑ ΔΑΣΩΝ ΝΟΜΟΥ ΚΙΛΚΙΣ
ΠΑΠΑΜΑΚΑΡΙΟΣ ΕΥΑΓΓΕΛΟΣ
Δασολόγος με Ε.Π. Β΄/Α.Δ

ΚΥΡΩΘΗΚΕ
ΜΕ ΤΟ ΥΠ' ΑΡΙΘΜ. 2746/19-3-2012 ΕΓΓΡΑΦΟ ΜΑΣ
Ο ΓΕΝΙΚΟΣ ΓΡΑΜΜΑΤΕΑΣ
ΔΙΟΙΚΗΤΙΚΗΣ ΔΙΟΙΚΗΣΗΣ
ΜΑΚΕΔΟΝΙΑΣ - ΘΡΑΚΗΣ
ΚΥΡΙΑΚΟΥΛΙΑ ΚΑΛΑΔΟΣ

ΕΘΝΙΚΟ ΤΥΠΟΓΡΑΦΕΙΟ
Για τεχνικούς λόγους στο σχεδιάγραμμα, έγινε σμίκρυνση, κατά ποσοστό 31%


ΚΩΔΙΚΟΣ ΦΥΛΛΟΥ ΕΘΝΙΚΟΥ ΚΤΗΜΑΤΟΛΟΓΙΟΥ: 03800-45420/5
© ΚΤΗΜΑΤΟΛΟΓΙΟ Α.Ε.
© ΚΤΗΜΑΤΟΛΟΓΙΟ Α.Ε.

ΥΠΟΥΡΓΕΙΟ ΠΕΡΙΒΑΛΛΟΝΤΟΣ, ΕΝΕΡΓΕΙΑΣ & ΚΛΙΜΑΤΙΚΗΣ ΑΛΛΑΓΗΣ
ΚΤΗΜΑΤΟΛΟΓΙΟ Α.Ε.

ΑΠΟΚΕΝΤΡΩΜΕΝΗ ΔΙΟΙΚΗΣΗ ΜΑΚΕΔΟΝΙΑΣ-ΘΡΑΚΗΣ
ΓΕΝΙΚΗ ΔΙΕΥΘΥΝΣΗ ΔΑΣΩΝ ΚΑΙ ΑΓΡΟΤΙΚΩΝ ΥΠΟΘΕΣΕΩΝ
ΔΙΕΥΘΥΝΣΗ ΔΑΣΩΝ ΝΟΜΟΥ ΚΙΛΚΙΣ

ΝΟΜΟΣ ΚΙΛΚΙΣ (26)
ΔΗΜΟΤΙΚΗ / ΤΟΠΙΚΗ ΚΟΙΝΟΤΗΤΑ ΠΕΥΚΟΔΑΣΟΥΣ (059)
ΔΗΜΟΥ ΠΑΙΟΝΙΑΣ

ΔΑΣΙΚΟΣ ΧΑΡΤΗΣ

ΚΛΙΜΑΚΑ 1 : 5.000

ΚΩΔΙΚΟΣ ΦΥΛΛΟΥ ΕΘΝΙΚΟΥ ΚΤΗΜΑΤΟΛΟΓΙΟΥ: 03800-45450/5

ΔΙΑΓΡΑΜΜΑ ΣΥΝΔΕΣΗΣ ΦΥΛΛΩΝ

03760-45480/5	03800-45480/5	03840-45480/5
03760-45450/5	03800-45450/5	03840-45450/5
03760-45420/5	03800-45420/5	03840-45420/5

ΗΜΕΡΟΜΗΝΙΑ ΣΥΝΤΑΞΗΣ: ΜΑΡΤΙΟΣ 2001
ΗΜΕΡΟΜΗΝΙΑ ΑΝΑΜΟΡΦΩΣΗΣ: ΜΑΙΟΣ 2011
ΦΩΤΟΛΗΨΙΑ: 2007 - 2009

ΥΠΟΜΝΗΜΑ

- ΔΑΣΗ ΚΑΙ ΔΑΣΙΚΕΣ ΕΚΤΑΣΕΙΣ ΣΤΙΣ Α/Φ ΠΑΛΑΙΟΤΕΡΗΣ ΛΗΨΗΣ Ή ΠΡΟΓΡΑΦΕΣΤΑΜΕΝΑ ΣΤΟΙΧΕΙΑ
- ΔΑΣΗ ΚΑΙ ΔΑΣΙΚΕΣ ΕΚΤΑΣΕΙΣ ΣΤΙΣ Α/Φ ΠΡΟΣΦΑΤΗΣ ΛΗΨΗΣ & ΣΤΙΣ ΑΥΤΟΨΙΕΣ*
- ΤΕΛΕΣΔΙΚΕΣ ΠΡΑΞΕΙΣ & ΑΠΟΦΑΣΕΙΣ ΧΑΡΑΚΤΗΡΙΣΜΟΥ
- ΑΝΑΔΑΣΩΤΕΕΣ Ή ΔΑΣΩΤΕΕΣ ΕΚΤΑΣΕΙΣ
- ΑΛΣΗ ΚΑΙ ΠΑΡΚΑ ΕΝΤΟΣ ΕΚΣΔΟΣΗΣ ΠΟΛΕΩΣ
- Όρια Εποικιστικών Ενιάιων
- Όρια Εγκαρσιόκλιτων Σχεδίων Πόλεων / Οικισμών
- Όρια Σχεδίων Πόλεων / Οικισμών που ενεκρίθησαν κάμψης ήκμασης και ήση εντός αυτών εκτάσεων που ευρισκόμενα ως δασικοί χρεωστήρα
- Όρια Κτηματογραφήσεως Νομαρχ/ς Ν. 248/1976
- Κυρωμένες Εκτάσεις
- Όρια Κυρωμένων Εκτάσεων
- Λιμνη Θάλασσας / Λίμνης / Ιχνηλάτησης
- Όρια Δημοτικής / Τοπικής Κοινότητας
- Όρια Περιφερειακής Ενότητας (Νομών Νομών)
- Όρια Κράτους

ΔΔ	ΔΑΣΗ ΚΑΙ ΔΑΣΙΚΕΣ ΕΚΤΑΣΕΙΣ ΣΤΙΣ Α/Φ ΠΑΛΑΙΟΤΕΡΗΣ ΛΗΨΗΣ Ή ΠΡΟΓΡΑΦΕΣΤΑΜΕΝΑ ΣΤΟΙΧΕΙΑ ΔΑΣΗ ΚΑΙ ΔΑΣΙΚΕΣ ΕΚΤΑΣΕΙΣ ΣΤΙΣ Α/Φ ΠΡΟΣΦΑΤΗΣ ΛΗΨΗΣ & ΣΤΙΣ ΑΥΤΟΨΙΕΣ*
ΔΑ	ΔΑΣΗ ΚΑΙ ΔΑΣΙΚΕΣ ΕΚΤΑΣΕΙΣ ΣΤΙΣ Α/Φ ΠΑΛΑΙΟΤΕΡΗΣ ΛΗΨΗΣ Ή ΠΡΟΓΡΑΦΕΣΤΑΜΕΝΑ ΣΤΟΙΧΕΙΑ ΑΛΛΗΣ ΜΟΡΦΗΣ / ΚΑΛΥΨΗΣ ΕΚΤΑΣΕΙΣ ΣΤΙΣ Α/Φ ΠΡΟΣΦΑΤΗΣ ΛΗΨΗΣ & ΣΤΙΣ ΑΥΤΟΨΙΕΣ*
ΑΔ	ΑΛΛΗΣ ΜΟΡΦΗΣ / ΚΑΛΥΨΗΣ ΕΚΤΑΣΕΙΣ ΣΤΙΣ Α/Φ ΠΑΛΑΙΟΤΕΡΗΣ ΛΗΨΗΣ ΔΑΣΗ ΚΑΙ ΔΑΣΙΚΕΣ ΕΚΤΑΣΕΙΣ ΣΤΙΣ Α/Φ ΠΡΟΣΦΑΤΗΣ ΛΗΨΗΣ & ΣΤΙΣ ΑΥΤΟΨΙΕΣ*
ΑΑ	ΑΛΛΗΣ ΜΟΡΦΗΣ / ΚΑΛΥΨΗΣ ΕΚΤΑΣΕΙΣ ΣΤΙΣ Α/Φ ΠΑΛΑΙΟΤΕΡΗΣ ΛΗΨΗΣ ΑΛΛΗΣ ΜΟΡΦΗΣ / ΚΑΛΥΨΗΣ ΕΚΤΑΣΕΙΣ ΣΤΙΣ Α/Φ ΠΡΟΣΦΑΤΗΣ ΛΗΨΗΣ & ΣΤΙΣ ΑΥΤΟΨΙΕΣ*
ΠΔ	ΤΕΛΕΣΔΙΚΕΣ ΠΡΑΞΕΙΣ & ΑΠΟΦΑΣΕΙΣ ΧΑΡΑΚΤΗΡΙΣΜΟΥ - ΔΑΣΙΚΕΣ
ΠΑ	ΤΕΛΕΣΔΙΚΕΣ ΠΡΑΞΕΙΣ & ΑΠΟΦΑΣΕΙΣ ΧΑΡΑΚΤΗΡΙΣΜΟΥ - ΜΗ ΔΑΣΙΚΕΣ
ΑΝ	ΑΝΑΔΑΣΩΤΕΕΣ Ή ΔΑΣΩΤΕΕΣ ΕΚΤΑΣΕΙΣ
ΑΛ	ΑΛΣΗ ΚΑΙ ΠΑΡΚΑ ΕΝΤΟΣ ΕΚΣΔΟΣΗΣ ΠΟΛΕΩΣ

ΧΡΟΝΟΛΟΓΙΚΟ ΔΙΑΓΡΑΜΜΑ ΚΑΛΥΨΗΣ ΑΕΡΟΦΩΤΟΓΡΑΦΙΩΝ

Α/Φ ΕΤΟΥΣ 2007-2009

Ελληνικό Γεωδαιτικό Σύστημα Αναφοράς 1987 (Ε.Γ.Σ.Α. '87)

Ελλειψοειδές αναφοράς GRS 80 (a = 6 378 137 m, 1/f = 298.257222101)

Προβολή: Εγκάρσια Μερκατορική

Κεντρικός Μεσημβρινός λο = 24° 00' 00" με Ko = 0.999600

Τσιγκμένη Κεντρικού Μεσημβρινού: +500 000.00 m

Γεωγραφικό Πλάτος Αναφοράς: 0° 00' 00"

ΣΥΝΤΑΞΗ: ΠΟΡΓΟΣ ΛΑΚΗΣ, ΔΙΑΝΡΤΗΣ ΤΣΟΚΟΥΝΗΣΕΣ, ΔΙΑΝΡΤΗΣ ΒΙΚΕΝΤΙΑΣ, ΓΕΩΡΓΟΣ ΠΑΥΛΙΔΗΣ, ΜΙΧΑΗΛΣ ΔΡΑΣΑΝΙΔΗΣ
ΑΝ. ΜΕΛΝΑΛΔΗΣ 5, 546 46 ΘΕΣΣΑΛΟΝΙΚΗ
ΤΗΛ: 2310 801484 FAX: 2310 841328

ΑΝΑΔΟΧΟΣ:

ΕΛΕΓΧΟΣ ΑΝΑΜΟΡΦΩΣΗΣ ΧΑΡΤΟΥ: ΤΜΗΜΑ ΔΑΣΙΚΩΝ ΧΑΡΤΟΓΡΑΦΗΣΕΩΝ ΝΟΜΟΥ ΚΙΛΚΙΣ
ΠΡΟΣΤΑΜΕΝΟΣ: ΠΟΥΤΗΣ ΓΙΑΝΝΟΥΣΗΣ, Δασολόγος
ΑΓΓΟΡΟΠΟΥΛΟΣ ΝΙΚΟΣ, Δασολόγος
ΠΥΡΗΝΤΣΟΣ ΚΩΝΣΤΑΝΤΙΝΟΣ, Δασολόγος

ΘΕΩΡΗΘΗΚΕ ΜΕ ΤΟ ΥΠ' ΑΡΙΘΜ.27455/10-3-2013 ΕΓΓΡΑΦΟ ΜΑΣ
Ο ΔΙΕΥΘΥΝΤΗΣ ΔΑΣΩΝ ΝΟΜΟΥ ΚΙΛΚΙΣ

ΚΥΡΟΩΘΗΚΕ ΜΕ ΤΟ ΥΠ' ΑΡΙΘΜ.27455/10-3-2013 ΕΓΓΡΑΦΟ ΜΑΣ
Ο ΓΕΝΙΚΟΣ ΓΡΑΜΜΑΤΕΑΣ
ΑΠΟΚΕΝΤΡΩΜΕΝΗΣ ΔΙΟΙΚΗΣΗΣ
ΜΑΚΕΔΟΝΙΑΣ - ΘΡΑΚΗΣ



ΕΘΝΙΚΟ ΤΥΠΟΓΡΑΦΕΙΟ
Για τεχνικούς λόγους στο σχεδιάγραμμα, έγινε σμίκρυνση, κατά ποσοστό 31%

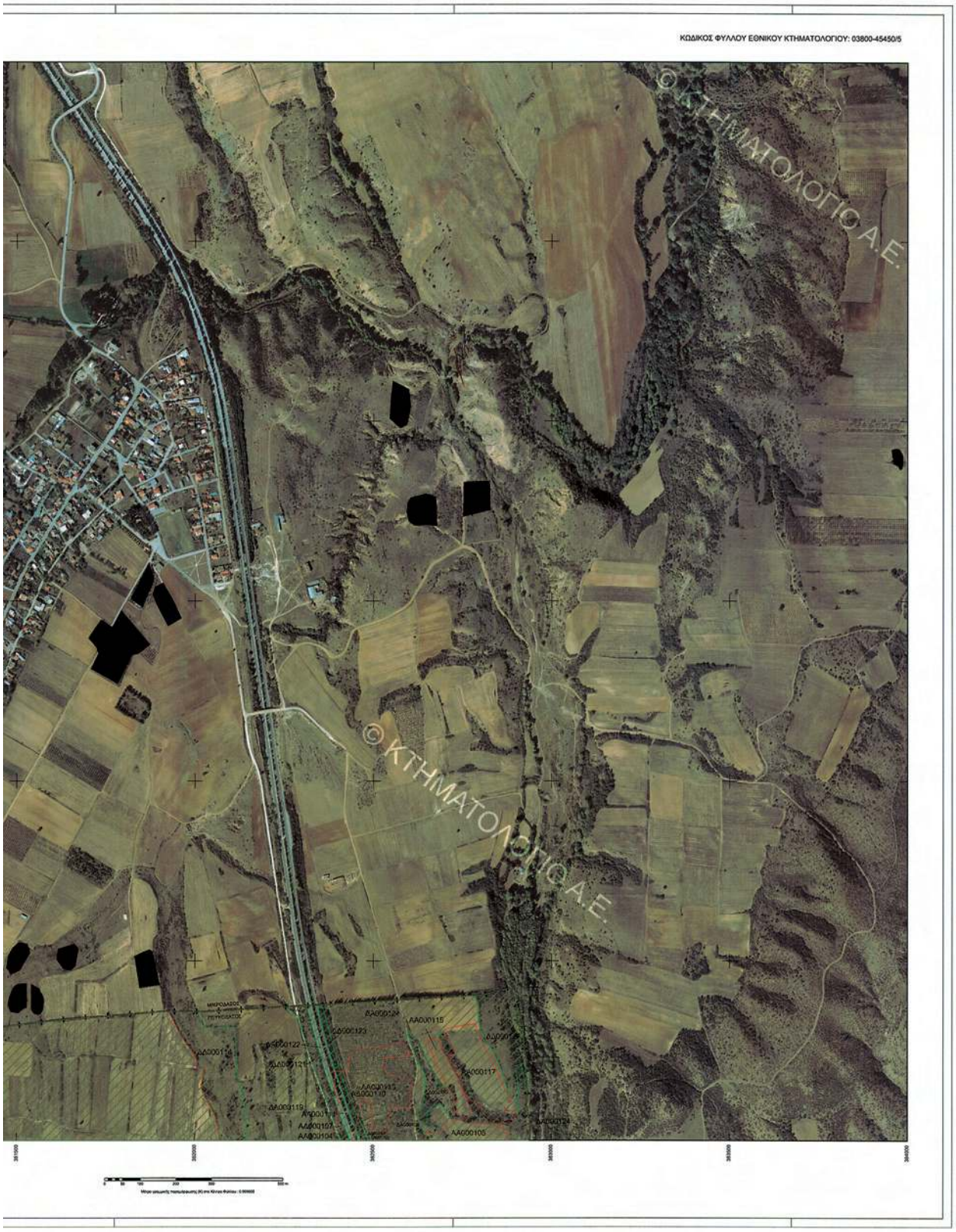
ΚΩΔΙΚΟΣ ΦΥΛΛΟΥ ΕΘΝΙΚΟΥ ΚΤΗΜΑΤΟΛΟΓΙΟΥ: 03800-45450/5
© ΚΤΗΜΑΤΟΛΟΓΙΟ Α.Ε.
© ΚΤΗΜΑΤΟΛΟΓΙΟ Α.Ε.

ΥΠΟΥΡΓΕΙΟ ΠΕΡΙΒΑΛΛΟΝΤΟΣ, ΕΝΕΡΓΕΙΑΣ & ΚΛΙΜΑΤΙΚΗΣ ΑΛΛΑΓΗΣ
ΚΤΗΜΑΤΟΛΟΓΙΟ Α.Ε.

ΑΠΟΚΕΝΤΡΩΜΕΝΗ ΔΙΟΙΚΗΣΗ ΜΑΚΕΔΟΝΙΑΣ-ΘΡΑΚΗΣ
ΓΕΝΙΚΗ ΔΙΕΥΘΥΝΣΗ ΔΑΣΩΝ ΚΑΙ ΑΓΡΟΤΙΚΩΝ ΥΠΟΘΕΣΕΩΝ
ΔΙΕΥΘΥΝΣΗ ΔΑΣΩΝ ΝΟΜΟΥ ΚΙΛΚΙΣ

ΝΟΜΟΣ ΚΙΛΚΙΣ (26)
ΔΗΜΟΤΙΚΗ / ΤΟΠΙΚΗ ΚΟΙΝΟΤΗΤΑ ΠΕΥΚΟΔΑΣΟΥΣ (059)
ΔΗΜΟΥ ΠΑΙΟΝΙΑΣ

ΔΑΣΙΚΟΣ ΧΑΡΤΗΣ

ΚΛΙΜΑΚΑ 1 : 5.000

ΚΩΔΙΚΟΣ ΦΥΛΛΟΥ ΕΘΝΙΚΟΥ ΚΤΗΜΑΤΟΛΟΓΙΟΥ: 03840-45420/5

ΔΙΑΓΡΑΜΜΑ ΣΥΝΘΕΣΗΣ ΦΥΛΛΩΝ

03820-454505	03840-454505	03860-454505
03820-454205	03840-454205	03860-454205
03820-453905	03840-453905	03860-453905

ΗΜΕΡΟΜΗΝΙΑ ΣΥΝΤΑΞΗΣ: ΜΑΡΤΙΟΣ 2001
ΗΜΕΡΟΜΗΝΙΑ ΑΝΑΜΟΡΦΩΣΗΣ: ΜΑΙΟΣ 2011
ΦΩΤΟΛΗΨΙΑ: 2007 - 2009

ΥΠΟΜΝΗΜΑ

- ΔΑΣΗ ΚΑΙ ΔΑΣΙΚΕΣ ΕΚΤΑΣΕΙΣ ΣΤΙΣ Α/Φ ΠΑΛΑΙΟΤΕΡΗΣ ΛΗΨΗΣ Η ΠΡΟΪΦΙΣΤΑΜΕΝΑ ΣΤΟΙΧΕΙΑ
- ΔΑΣΗ ΚΑΙ ΔΑΣΙΚΕΣ ΕΚΤΑΣΕΙΣ ΣΤΙΣ Α/Φ ΠΡΟΣΦΑΤΗΣ ΛΗΨΗΣ & ΣΤΙΣ ΑΥΤΟΨΙΕΣ*
- ΤΕΛΕΣΔΙΚΕΣ ΠΡΑΞΕΙΣ & ΑΠΟΦΑΣΕΙΣ ΧΑΡΑΚΤΗΡΙΣΜΟΥ
- ΑΝΑΔΑΣΩΤΕΕΣ Η ΔΑΣΩΤΕΕΣ ΕΚΤΑΣΕΙΣ
- ΑΛΣΗ ΚΑΙ ΠΑΡΚΑ ΕΝΤΟΣ ΣΧΕΔΙΩΝ ΠΟΛΕΩΣ
- Όρια Επικοινιών Ενότητων
- Όρια Συγκεντρώνων Σχεδίων Πόλεων / Οικισμών
- Όρια Σχεδίων Πόλεων / Οικισμών που ισχυόντια νόμιμης Εγκρίσης και των ενιαίες αυλών οικόπεδων που εμφανίζονται ως δεσμευμένες χωροστάθμες
- Όρια Κτηματογραφήσεις περιοχής Ν. 248/1976
- Κυβωμένες Ενότητες
- Όρια Κυβωμένων Ενότητων
- Αυτή θάλασσας / Λίμνης / Λιμνοθάλασσας
- Όρια Δημοτικής / Τοπικής Κοινότητας
- Όρια Περιφερειακής Ενότητας (πρώην Νομός)
- Όρια Κράτους

ΔΔ	ΔΑΣΗ ΚΑΙ ΔΑΣΙΚΕΣ ΕΚΤΑΣΕΙΣ ΣΤΙΣ Α/Φ ΠΑΛΑΙΟΤΕΡΗΣ ΛΗΨΗΣ Η ΠΡΟΪΦΙΣΤΑΜΕΝΑ ΣΤΟΙΧΕΙΑ ΔΑΣΗ ΚΑΙ ΔΑΣΙΚΕΣ ΕΚΤΑΣΕΙΣ ΣΤΙΣ Α/Φ ΠΡΟΣΦΑΤΗΣ ΛΗΨΗΣ & ΣΤΙΣ ΑΥΤΟΨΙΕΣ*
ΔΑ	ΔΑΣΗ ΚΑΙ ΔΑΣΙΚΕΣ ΕΚΤΑΣΕΙΣ ΣΤΙΣ Α/Φ ΠΑΛΑΙΟΤΕΡΗΣ ΛΗΨΗΣ Η ΠΡΟΪΦΙΣΤΑΜΕΝΑ ΣΤΟΙΧΕΙΑ ΑΛΛΗΣ ΜΟΡΦΗΣ / ΚΑΛΥΨΗΣ ΕΚΤΑΣΕΙΣ ΣΤΙΣ Α/Φ ΠΡΟΣΦΑΤΗΣ ΛΗΨΗΣ & ΣΤΙΣ ΑΥΤΟΨΙΕΣ*
ΑΔ	ΑΛΛΗΣ ΜΟΡΦΗΣ / ΚΑΛΥΨΗΣ ΕΚΤΑΣΕΙΣ ΣΤΙΣ Α/Φ ΠΑΛΑΙΟΤΕΡΗΣ ΛΗΨΗΣ ΔΑΣΗ ΚΑΙ ΔΑΣΙΚΕΣ ΕΚΤΑΣΕΙΣ ΣΤΙΣ Α/Φ ΠΡΟΣΦΑΤΗΣ ΛΗΨΗΣ & ΣΤΙΣ ΑΥΤΟΨΙΕΣ*
ΑΑ	ΑΛΛΗΣ ΜΟΡΦΗΣ / ΚΑΛΥΨΗΣ ΕΚΤΑΣΕΙΣ ΣΤΙΣ Α/Φ ΠΑΛΑΙΟΤΕΡΗΣ ΛΗΨΗΣ ΑΛΛΗΣ ΜΟΡΦΗΣ / ΚΑΛΥΨΗΣ ΕΚΤΑΣΕΙΣ ΣΤΙΣ Α/Φ ΠΡΟΣΦΑΤΗΣ ΛΗΨΗΣ & ΣΤΙΣ ΑΥΤΟΨΙΕΣ*
ΠΔ	ΤΕΛΕΣΔΙΚΕΣ ΠΡΑΞΕΙΣ & ΑΠΟΦΑΣΕΙΣ ΧΑΡΑΚΤΗΡΙΣΜΟΥ - ΔΑΣΙΚΕΣ
ΠΑ	ΤΕΛΕΣΔΙΚΕΣ ΠΡΑΞΕΙΣ & ΑΠΟΦΑΣΕΙΣ ΧΑΡΑΚΤΗΡΙΣΜΟΥ - ΜΗ ΔΑΣΙΚΕΣ
ΑΝ	ΑΝΑΔΑΣΩΤΕΕΣ Η ΔΑΣΩΤΕΕΣ ΕΚΤΑΣΕΙΣ
ΑΛ	ΑΛΣΗ ΚΑΙ ΠΑΡΚΑ ΕΝΤΟΣ ΣΧΕΔΙΩΝ ΠΟΛΕΩΣ

ΧΡΟΝΟΛΟΓΙΚΟ ΔΙΑΓΡΑΜΜΑ ΚΑΛΥΨΗΣ ΑΕΡΟΦΩΤΟΓΡΑΦΙΩΝ

Α/Φ ΕΤΟΥΣ 2007-2009

Ελληνικό Γεωδαιτικό Σύστημα Αναφοράς 1987 (E.T.S.A. '87)

Ελληνικές εναφορές GRS 80 (α = 6 378 137 m, 1/f = 298.257222101)

Προβολή: Εγκάρσια Μερκατορική

Κεντρικός Μεσημβρινός λο = 24° 00' 00" με Κο = 0.999600

Τεταμένη Κεντρικού Μεσημβρινού: +500 000.00 m

Γεωγραφικό Πλάτος Αναφοράς: 0° 00' 00"

ΣΥΝΤΑΞΗ:
ΑΝΑΛΑΒΟΚΟΣ: ΓΙΩΡΓΟΣ ΛΑΓΚΑΣ
Δασολόγος Τοπογράφος
Δασολόγος Βιβλιοθήκης
ΓΙΩΡΓΟΣ Γεωτεχνικός
ΜΙΛΑΝΗΣ ΔΡΑΛΑΛΙΔΗΣ
Λεω. Μακεδονίας 3, 546 40 ΘΕΣΣΑΛΟΝΙΚΗ
ΤΗΛ: 2310 857484 FAX: 2310 841337

ΕΛΕΓΧΟΣ ΑΝΑΜΟΡΦΩΣΗ ΧΑΡΤΗ: ΤΜΗΜΑ ΔΑΣΙΚΩΝ ΧΑΡΤΟΓΡΑΦΗΣΕΩΝ ΝΟΜΟΥ ΚΙΛΚΙΣ

ΠΡΟΣΤΑΜΕΝΟΣ: ΠΟΥΤΗΣ ΠΑΝΑΓΙΩΤΗΣ, Δασολόγος
ΕΜΠΟΡΟΠΟΥΛΟΣ ΝΙΚΟΣ, Δασολόγος
ΠΥΡΓΙΑΤΙΔΟΣ ΚΩΝΣΤΑΣ, Δασολόγος

ΘΕΩΡΗΘΗΚΕ
ΜΕ ΤΟ ΥΠ. ΑΡΙΘΜ.274519/3-3-2013 ΕΓΓΡΑΦΟ ΜΑΣ
Ο ΔΙΕΥΘΥΝΤΗΣ ΔΑΣΩΝ-ΝΟΜΟΥ ΚΙΛΚΙΣ
ΑΝΑΣΤΑΣΙΟΣ ΤΣΕΡΤΟΣ
Δασολόγος Μ.Δ.Ε. Φυσικού

ΚΥΡΟΦΗΘΗΚΕ
ΜΕ ΤΟ ΥΠ. ΑΡΙΘΜ.274519/3-3-2013 ΕΓΓΡΑΦΟ ΜΑΣ
Δ/ΝΤΗΣ ΠΡΑΜΑΤΕΑΣ
ΠΕΛΟΠΟΝΝΗΣΟΥ ΔΙΟΙΚΗΣΗΣ
ΑΝΑΠΤΥΞΗΣ ΦΥΛΑΚΗΣ
ΔΑΝΕΙΟΣ ΠΑΝΑΓΙΩΤΗΣ

ΕΘΝΙΚΟ ΤΥΠΟΓΡΑΦΕΙΟ
Για τεχνικούς λόγους στο σχεδιάγραμμα, έγινε σμίκρυνση, κατά ποσοστό 31%


ΚΩΔΙΚΟΣ ΦΥΛΛΟΥ ΕΘΝΙΚΟΥ ΚΤΗΜΑΤΟΛΟΓΙΟΥ: 03840-45420/5
© ΚΤΗΜΑΤΟΛΟΓΙΟ Α.Ε.
© ΚΤΗΜΑΤΟΛΟΓΙΟ Α.Ε.

ΥΠΟΥΡΓΕΙΟ ΠΕΡΙΒΑΛΛΟΝΤΟΣ, ΕΝΕΡΓΕΙΑΣ ΚΑΙ ΚΛΙΜΑΤΙΚΗΣ ΑΛΛΑΓΗΣ
ΚΤΗΜΑΤΟΛΟΓΙΟ Α.Ε.
ΑΠΟΚΕΝΤΡΩΜΕΝΗ ΔΙΟΙΚΗΣΗ ΜΑΚΕΔΟΝΙΑΣ - ΘΡΑΚΗΣ
ΓΕΝΙΚΗ ΔΙΕΥΘΥΝΣΗ ΔΑΣΩΝ ΚΑΙ ΑΓΡΟΤΙΚΩΝ ΥΠΟΘΕΣΕΩΝ
ΔΙΕΥΘΥΝΣΗ ΔΑΣΩΝ ΚΙΛΚΙΣ
ΤΜΗΜΑ ΔΑΣΙΚΩΝ ΧΑΡΤΟΓΡΑΦΗΣΕΩΝ
ΠΕΡΙΦΕΡΕΙΑΚΗ ΕΝΟΤΗΤΑ (πρώην ΝΟΜΟΣ) ΚΙΛΚΙΣ
ΔΗΜΟΤΙΚΗ/ΤΟΠΙΚΗ ΚΟΙΝΟΤΗΤΑ ΠΟΛΥΚΑΣΤΡΟ
ΔΗΜΟΥ ΠΑΙΟΝΙΑΣ

FID	AREA	PERIMETER	DKA	NOMOS	OTA	KATHGORDX	KATHGORAL1	KATHGORAL2	LABEL_DX	PHOTO_45	PHOTO_60	PHOTO_PO	POLY_X_CO	POLY_Y_CO	PINAKOKXE	LANDTYPE
0	4997.585993	286.59553	2606200001	26	62	ΠΑ	ΑΑ		ΠΑ000001	45909721180			386700.04	4531880.826	03840-45300	0
1	149.426933	81.839704	2606200002	26	62	ΠΑ	ΑΑ		ΠΑ000002	45909721180			386494.624	4534358.995	03840-45330	0
2	18210.01471	1487.792607	2606200003	26	62	ΔΔ			ΔΔ000003	45909721180			386991.258	4534936.052	03840-45330	0
3	770.598436	184.414581	2606200004	26	62	ΠΑ	ΑΑ		ΠΑ000004	45909721181			381148.017	4537102.535	03800-45360	0
4	4998.038696	359.907992	2606200005	26	62	ΠΑ	ΑΑ		ΠΑ000005	45909721181			383858.434	4537151.271	03800-45360	0
5	160.00488	148.367119	2606200006	26	62	ΠΑ	ΑΑ		ΠΑ000006	45909721181			383678.962	4537190.421	03800-45360	0
6	3998.258246	256.309041	2606200007	26	62	ΠΑ	ΑΑ		ΠΑ000007	45909721181			383649.093	4537188.613	03800-45360	0
7	4997.6519	288.492989	2606200008	26	62	ΠΑ	ΑΑ		ΠΑ000008	45909721181			383725.174	4537182.15	03800-45360	0
8	3998.22387	254.892199	2606200009	26	62	ΠΑ	ΑΑ		ΠΑ000009	45909721181			383706.206	4537238.69	03800-45360	0
9	3894.166598	257.885574	2606200010	26	62	ΠΑ	ΑΑ		ΠΑ000010	45909721181			383641.138	4537253.188	03800-45360	0
10	4998.007394	305.305683	2606200011	26	62	ΠΑ	ΑΑ		ΠΑ000011	45909721181			383400.482	4537251.711	03800-45360	0
11	3992.404396	254.949829	2606200012	26	62	ΠΑ	ΑΑ		ΠΑ000012	45909721181			383635.486	4537336.06	03800-45360	0
12	4937.76158	285.360296	2606200013	26	62	ΠΑ	ΑΑ		ΠΑ000013	45909721181			383697.416	4537353.48	03800-45360	0
13	4997.668121	299.859662	2606200014	26	62	ΠΑ	ΑΑ		ΠΑ000014	45909721181			383540.468	4537530.459	03800-45360	0
14	48684.2476	1059.517166	2606200015	26	62	ΠΑ	ΑΑ		ΠΑ000015	45909721181			383179.706	4537693.704	03800-45360	0
15	10469.6501	439.132684	2606200016	26	62	ΠΑ	ΑΑ		ΠΑ000016	45909721181			381670.569	4537757.879	03800-45360	0
16	3493.013598	294.810147	2606200017	26	62	ΠΑ	ΑΑ		ΠΑ000017	45909721019			380209.339	4538073.135	03800-45360	0
17	4998.223678	284.947738	2606200018	26	62	ΠΑ	ΑΑ		ΠΑ000018	45909721020			384987.633	4538099.101	03840-45360	0
18	6705.028303	327.018674	2606200019	26	62	ΠΑ	ΑΑ		ΠΑ000019	45909721019			379223.708	4538149.375	03760-45360	0
19	4997.593561	284.931665	2606200020	26	62	ΠΑ	ΑΑ		ΠΑ000020	45909721020			384967.008	4538178.944	03840-45360	0
20	4988.145956	284.920772	2606200021	26	62	ΠΑ	ΑΑ		ΠΑ000021	45909721020			385044.498	4538199.032	03840-45360	0
21	1167.541871	153.677816	2606200022	26	62	ΠΑ	ΑΑ		ΠΑ000022	45909721019			379082.713	4538236.357	03760-45360	0
22	3997.952649	259.933711	2606200023	26	62	ΠΑ	ΑΑ		ΠΑ000023	45909721020			384949.868	4538245.583	03840-45360	0
23	4995.202664	284.990109	2606200024	26	62	ΠΑ	ΑΑ		ΠΑ000024	45909721020			385028.84	4538259.464	03840-45360	0
24	4019.795452	256.0996	2606200025	26	62	ΠΑ	ΑΑ		ΠΑ000025	45909721020			383938.483	4538282.28	03800-45360	0
25	530862.9328	4236.802143	2606200026	26	62	ΠΑ	ΑΑ		ΠΑ000026	45909721020			382932.181	4537920.944	03800-45360	0
26	4027.869872	260.738755	2606200027	26	62	ΠΑ	ΑΑ		ΠΑ000027	45909721020			384932.2	4538313.174	03840-45360	0
27	294466.0666	3845.921583	2606200028	26	62	ΠΑ	ΑΑ		ΠΑ000028	45909721020			384402.996	4537917.932	03840-45360	0
28	3997.877405	259.931749	2606200029	26	62	ΠΑ	ΑΑ		ΠΑ000029	45909721020			384997.189	4538381.777	03840-45360	0
29	3998.133044	279.928848	2606200030	26	62	ΠΑ	ΑΑ		ΠΑ000030	45909721020			384932.857	4538390.967	03840-45360	0
30	3998.254896	259.941848	2606200031	26	62	ΠΑ	ΑΑ		ΠΑ000031	45909721020			384984.682	4538430.175	03840-45360	0
31	4995.543839	279.896053	2606200032	26	62	ΠΑ	ΑΑ		ΠΑ000032	45909721021			385080.069	4538447.643	03840-45360	0
32	3997.503858	253.058137	2606200033	26	62	ΠΑ	ΑΑ		ΠΑ000033	45909721020			381647.798	4538501.698	03800-45360	0
33	4999.186558	299.953107	2606200034	26	62	ΠΑ	ΑΑ		ΠΑ000034	45909721020			381868.293	4538498.875	03800-45360	0
34	14998.51019	500.068792	2606200035	26	62	ΠΑ	ΑΑ		ΠΑ000035	45909721020			381768.81	4538507.871	03800-45360	0
35	3998.06975	279.915084	2606200036	26	62	ΠΑ	ΑΑ		ΠΑ000036	45909721019			380917.533	4538582.858	03800-45360	0
36	5406.36485	318.551261	2606200037	26	62	ΠΑ	ΑΑ		ΠΑ000037	45909721020			381311.424	4538573.888	03800-45360	0
37	12009.75613	452.477255	2606200038	26	62	ΠΑ	ΑΑ		ΠΑ000038	45909721020			382293.978	4538593.655	03800-45360	0
38	33943.54511	851.280857	2606200039	26	62	ΔΔ			ΔΔ000039	45909721019			380381.45	4538890.555	03800-45360	0
39	9456.0583	524.996033	2606200040	26	62	ΠΑ	ΑΑ		ΠΑ000040	45909721020			382111.314	4539008.358	03800-45390	0
40	13080.28628	1049.798638	2606200041	26	62	ΔΔ			ΔΔ000041	45909721019			380684.032	4539244.619	03800-45390	0
41	10786.57975	557.236719	2606200042	26	62	ΠΑ	ΑΑ		ΠΑ000042	45909721019			380572.373	4539417.55	03800-45390	0

FID	AREA	PERIMETER	DKA	NOMOS	OTA	KATHGORDX	KATHGORAL1	KATHGORAL2	LABEL_DX	PHOTO_45	PHOTO_60	PHOTO_PO	POLY_X_CO	POLY_Y_CO	PINAKOKXE	LANDTYPE
42	6061.680121	350.068407	2606200043	26	62	ΠΑ	ΑΑ		ΠΑ000043	45909721019			380357.993	4539556.476	03800-45390	
43	6472.455563	339.309816	2606200044	26	62	ΠΑ	ΑΑ		ΠΑ000044	45909721020			380964.413	4539564.206	03800-45390	
44	5734.731026	350.924712	2606200045	26	62	ΠΑ	ΑΑ		ΠΑ000045	45909721019			380784.086	4539985.805	03800-45390	
45	11202.83428	459.444746	2606200046	26	62	ΔΔ			ΔΔ000046	45909721019			379635.761	4540118.234	03760-45390	1
46	1386430.878	5018.707465	2606200047	26	62	ΠΑ	ΑΑ		ΠΑ000047	45909721020			382835.205	4539190.635	03800-45390	0
47	3684.948625	294.939993	2606200048	26	62	ΔΔ			ΔΔ000048	45909721019			378491.695	4540289.659	03760-45390	0
48	18443.9183	1294.472484	2606200049	26	62	ΔΑ			ΔΑ000049	45909721019			380962.285	4540211.817	03800-45390	1
49	27886.2442	901.03171	2606200050	26	62	ΔΔ			ΔΔ000050	45909721019			380841.877	4540385.364	03800-45390	1
50	20991.46601	619.876316	2606200051	26	62	ΠΑ	ΑΑ		ΠΑ000051	45909721019			380431.098	4540581.637	03800-45390	1
51	1922.985804	191.57635	2606200052	26	62	ΔΑ			ΔΑ000052	45909721020			381284.088	4540611.039	03800-45390	1
52	23849.35162	873.017972	2606200053	26	62	ΔΑ			ΔΑ000053	45909721019			380758.944	4540561.453	03800-45390	1
53	10401.66714	1241.005228	2606200054	26	62	ΔΑ			ΔΑ000054	45909721020			381332.55	4540522.861	03800-45390	1
54	651.902731	120.788966	2606200055	26	62	ΔΑ			ΔΑ000055	45909721020			381093.653	4540741.809	03800-45390	1
55	626.940047	110.680416	2606200056	26	62	ΔΑ			ΔΑ000056	45909721020			381386.472	4540750.111	03800-45390	1
56	3150.814899	356.777067	2606200057	26	62	ΑΑ			ΑΑ000057	45909721020			381276.2	4540671.953	03800-45390	1
57	1171.360626	192.576084	2606200058	26	62	ΔΑ			ΔΑ000058	45909721020			381009.717	4540825.473	03800-45390	1
58	17005.46123	1077.696153	2606200059	26	62	ΔΑ			ΔΑ000059	45909721020			381367.336	4540840.972	03800-45390	1
59	1047.08207	149.802274	2606200060	26	62	ΔΑ			ΔΑ000060	45909721020			381817.487	4541064.069	03800-45390	0
60	4004.3149	329.984219	2606200061	26	62	ΠΑ	ΑΑ		ΠΑ000061	45909721019			380392.012	4541029.086	03800-45390	1
61	6719.261855	407.551731	2606200062	26	62	ΔΑ			ΔΑ000062	45909721020			381886.958	4541037.791	03800-45390	0
62	5642.183236	336.990155	2606200063	26	62	ΠΑ	ΑΑ		ΠΑ000063	45909721020			382423.432	4541175.246	03800-45390	0
63	61769.67724	1811.644429	2606200064	26	62	ΑΑ			ΑΑ000064	45909721020			381247.192	4540977.372	03800-45390	1
64	67177.61392	3242.890479	2606200065	26	62	ΔΑ			ΔΑ000065	45909721020			381152.055	4541041.535	03800-45390	1
65	2231.886615	197.562147	2606200066	26	62	ΠΔ	ΑΔ		ΠΔ000066	45909721019			378263.84	4541311.606	03760-45390	0
66	119282.5443	2855.416753	2606200067	26	62	ΑΑ			ΑΑ000067	45909721019			378455.846	4540957.177	03760-45390	0
67	6532.079911	452.990261	2606200068	26	62	ΔΑ			ΔΑ000068	45909721020			381784.391	4541363.844	03800-45390	0
68	33280.62652	888.098661	2606200069	26	62	ΠΑ	ΑΑ		ΠΑ000069	45909721020			381997.931	4541335.453	03800-45390	0
69	6544.55264	624.127045	2606200070	26	62	ΔΑ			ΔΑ000070	45909721020			381918.825	4541365.467	03800-45390	0
70	13264.44791	452.774307	2606200071	26	62	ΑΑ			ΑΑ000071	45909721020			381844.272	4541493.167	03800-45390	0
71	1065.883916	316.739366	2606200072	26	62	ΠΔ	ΔΑ		ΠΔ000072	45909721019			378513.571	4541552.225	03760-45390	0
72	3119.957528	305.074711	2606200073	26	62	ΑΑ			ΑΑ000073	45909721019			378510.334	4541676.056	03760-45390	0
73	13821.34636	941.036302	2606200074	26	62	ΔΑ			ΔΑ000074	45909721020			381338.882	4541458.836	03800-45390	1
74	1150.775726	192.484412	2606200075	26	62	ΠΔ	ΔΑ		ΠΔ000075	45909721019			378425.528	4541770.717	03760-45390	0
75	1227.496533	203.004285	2606200076	26	62	ΠΔ	ΔΑ		ΠΔ000076	45909721019			378386.708	4541878.481	03760-45390	0
76	8214.815399	475.99673	2606200077	26	62	ΑΑ			ΑΑ000077	45909721019			379492.084	4541953.871	03760-45390	1
77	34272.94649	2600.200197	2606200078	26	62	ΔΑ			ΔΑ000078	45909721019			379273.05	4541920.053	03760-45390	1
78	17709.21091	914.611341	2606200079	26	62	ΔΔ			ΔΔ000079	45909721019			379493.994	4542030.465	03760-45420	1
79	33657.98821	1121.405472	2606200080	26	62	ΔΑ			ΔΑ000080	45909721020			382918.685	4541978.643	03800-45390	0
80	679.064102	107.846628	2606200081	26	62	ΔΑ			ΔΑ000081	45909721020			381080.53	4542139.567	03800-45420	1
81	326.454525	76.813344	2606200082	26	62	ΑΑ			ΑΑ000082	45909721019			378929.296	4542143.958	03760-45420	0
82	3652.309242	259.534758	2606200083	26	62	ΔΑ			ΔΑ000083	45909721019			380946.823	4542114.242	03800-45420	1
83	3865.530385	520.683858	2606200084	26	62	ΔΑ			ΔΑ000084	45909721019			379723.858	4542155.07	03760-45420	1
84	73045.75302	2414.17277	2606200085	26	62	ΔΔ			ΔΔ000085	45909721019			379021.096	4541966.624	03760-45390	1
85	5823.61856	398.850503	2606200086	26	62	ΔΔ			ΔΔ000086	45909721019			380113.547	4542235.866	03800-45420	1
86	3466105.605	12189.2945	2606200087	26	62	ΔΑ			ΔΑ000087	45909721019			379441.238	4540756.365	03760-45390	1
87	5875.65552	312.189408	2606200088	26	62	ΑΑ			ΑΑ000088	45909721020			381184.211	4542234.743	03800-45420	1
88	10466.19637	785.503633	2606200089	26	62	ΔΑ			ΔΑ000089	45909721019			380135.574	4542194.47	03800-45420	1
89	5925.019589	505.330122	2606200090	26	62	ΔΑ			ΔΑ000090	45909721020			381129.317	4542211.869	03800-45420	1
90	150926.5645	8094.504369	2606200091	26	62	ΔΔ			ΔΔ000091	45909721020			381037.526	4540940.907	03800-45390	1

FID	AREA	PERIMETER	DKA	NOMOS	OTA	KATHGORDX	KATHGORAL1	KATHGORAL2	LABEL_DX	PHOTO_45	PHOTO_60	PHOTO_PO	POLY_X_CO	POLY_Y_CO	PINAKOKXE	LANDTYPE
91	376.66527	115.830563	2606200092	26	62	ΔΑ			ΔΑ000092	45909721019			380757.924	4542313.203	03800-45420	
92	5321.041434	405.637705	2606200093	26	62	ΑΑ			ΑΑ000093	45909721019			380819.332	4542283.3	03800-45420	
93	10343.34945	930.633083	2606200094	26	62	ΔΑ			ΔΑ000094	45909721019			380622.967	4542228.097	03800-45420	
94	9506.45437	652.45951	2606200095	26	62	ΔΑ			ΔΑ000095	45909721019			380886.203	4542306.912	03800-45420	
95	9659.512547	391.782894	2606200096	26	62	ΑΑ			ΑΑ000096	45909721019			380962.849	4542319.181	03800-45420	
96	3561.711563	410.338258	2606200097	26	62	ΔΑ			ΔΑ000097	45909721019			380727.229	4542271.876	03800-45420	1
97	40.420168	29.759048	2606200098	26	62	ΔΑ			ΔΑ000098	45909721019			378836.292	4542400.585	03760-45420	0
98	247779.9386	3760.511793	2606200099	26	62	ΠΑ	ΑΑ		ΠΑ000099	45909721019			378405.925	4541613.258	03760-45390	0
99	1246.988003	168.908572	2606200100	26	62	ΔΑ			ΔΑ000100	45909721020			382756.695	4542433.698	03800-45420	0
100	3400.861498	302.655649	2606200101	26	62	ΔΑ			ΔΑ000101	45909721020			381352.797	4542398.603	03800-45420	1
101	1943.784719	269.311141	2606200102	26	62	ΔΑ			ΔΑ000102	45909721020			381070.232	4542432.408	03800-45420	1
102	3433.048277	342.461166	2606200103	26	62	ΔΑ			ΔΑ000103	45909721020			381326.383	4542517.634	03800-45420	1
103	40656.86979	2368.552932	2606200104	26	62	ΔΔ			ΔΔ000104	45909721020			381977.429	4542237.323	03800-45420	0
104	9160.499017	521.179439	2606200105	26	62	ΔΑ			ΔΑ000105	45909721020			382681.347	4542491.514	03800-45420	0
105	21285.75862	1059.301106	2606200106	26	62	ΔΑ			ΔΑ000106	45909721019			380488.151	4542456.508	03800-45420	1
106	384980.8497	6392.268576	2606200107	26	62	ΑΑ			ΑΑ000107	45909721019			380948.548	4541711.809	03800-45390	1
107	473.127819	105.171901	2606200108	26	62	ΔΑ			ΔΑ000108	45909721020			382595.078	4542575.673	03800-45420	0
108	2228.891355	195.025155	2606200109	26	62	ΔΑ			ΔΑ000109	45909721019			380574.747	4542578.765	03800-45420	1
109	49111.63511	904.156363	2606200110	26	62	ΑΑ			ΑΑ000110	45909721020			383158.104	4542478.811	03800-45420	0
110	14119.01445	626.375375	2606200111	26	62	ΑΑ			ΑΑ000111	45909721019			381012.103	4542510.918	03800-45420	1
111	1956.482049	309.395292	2606200112	26	62	ΔΑ			ΔΑ000112	45909721020			384050.605	4542552.325	03840-45420	0
112	3500.003083	257.252034	2606200113	26	62	ΑΑ			ΑΑ000113	45909721019			381047.445	4542595.919	03800-45420	1
113	1126.789677	156.794452	2606200114	26	62	ΔΑ			ΔΑ000114	45909721019			380943.144	4542645.306	03800-45420	1
114	988.897791	147.750662	2606200115	26	62	ΔΑ			ΔΑ000115	45909721019			381023.718	4542649.581	03800-45420	1
115	979.962207	173.407678	2606200116	26	62	ΔΑ			ΔΑ000116	45909721020			381277.779	4542685.244	03800-45420	1
116	2293.729977	225.638965	2606200117	26	62	ΔΑ			ΔΑ000117	45909721020			382750.876	4542714.805	03800-45420	0
117	1124.133576	154.619414	2606200118	26	62	ΔΑ			ΔΑ000118	45909721020			381073.021	4542744.525	03800-45420	1
118	445.62648	172.490916	2606200119	26	62	ΔΑ			ΔΑ000119	45909721020			381230.836	4542734.658	03800-45420	1
119	6874.059536	395.160802	2606200120	26	62	ΑΑ			ΑΑ000120	45909721020			381276.756	4542715.839	03800-45420	1
120	197.062099	60.157485	2606200121	26	62	ΔΑ			ΔΑ000121	45909721020			382645.446	4542781.631	03800-45420	0
121	378.630317	77.929453	2606200122	26	62	ΔΑ			ΔΑ000122	45909721020			382713.583	4542796.984	03800-45420	0
122	11379.0956	610.346525	2606200123	26	62	ΔΔ			ΔΔ000123	45909721020			383642.987	4542678.782	03800-45420	0
123	18393.19194	1185.852843	2606200124	26	62	ΔΑ			ΔΑ000124	45909721020			381436.737	4542727.08	03800-45420	1
124	23722.49533	639.852217	2606200125	26	62	ΑΑ			ΑΑ000125	45909721020			382311.572	4542851.41	03800-45420	0
125	14227.1449	656.410043	2606200126	26	62	ΑΑ			ΑΑ000126	45909721020			383109.459	4542849.51	03800-45420	0
126	2564.811925	255.622058	2606200127	26	62	ΑΑ			ΑΑ000127	45909721020			382468.751	4542947.037	03800-45420	0
127	1376.052353	180.809347	2606200128	26	62	ΔΑ			ΔΑ000128	45909721020			381082.331	4542965.945	03800-45420	1
128	96662.84861	1455.57252	2606200129	26	62	ΑΑ			ΑΑ000129	45909721019			380951.195	4542820.401	03800-45420	1
129	4091.851293	347.064824	2606200130	26	62	ΔΑ			ΔΑ000130	45909721020			381112.2	4543020.609	03800-45420	1
130	3624.159197	357.326802	2606200131	26	62	ΔΔ			ΔΔ000131	45909721020			383598.914	4543008.115	03800-45420	0
131	8918.508954	549.876697	2606200132	26	62	ΔΔ			ΔΔ000132	45909721020			381589.325	4542987.022	03800-45420	1
132	6232.969296	408.369156	2606200133	26	62	ΔΑ			ΔΑ000133	45909721020			381498.143	4543014.332	03800-45420	1
133	3380.072925	341.394961	2606200134	26	62	ΔΑ			ΔΑ000134	45909721020			381932.184	4543032.352	03800-45420	0
134	3127.908451	251.938676	2606200135	26	62	ΔΔ			ΔΔ000135	45909721020			383551.262	4543157.079	03800-45420	0
135	279062.7424	8231.673339	2606200136	26	62	ΔΔ			ΔΔ000136	45909721020			382380.197	4542777.004	03800-45420	0
136	1698.814297	180.884683	2606200137	26	62	ΔΑ			ΔΑ000137	45909721020			382922.032	4543188.792	03800-45420	0
137	110437.1287	2873.686083	2606200138	26	62	ΑΑ			ΑΑ000138	45909721020			381503.139	4542630.669	03800-45420	1
138	5426.428032	285.772629	2606200139	26	62	ΠΑ	ΑΑ		ΠΑ000139	45909721020			382826.264	4543258.89	03800-45420	0
139	8240.839408	597.123246	2606200140	26	62	ΔΔ			ΔΔ000140	45909721020			381566.938	4543282.381	03800-45420	1

FID	AREA	PERIMETER	DKA	NOMOS	OTA	KATHGORDX	KATHGORAL1	KATHGORAL2	LABEL_DX	PHOTO_45	PHOTO_60	PHOTO_PO	POLY_X_CO	POLY_Y_CO	PINAKOKXE	LANDTYPE
140	987530.6957	18266.23585	2606200141	26	62	ΔΔ			ΔΔ000141	45909721020			381330.777	4542158.719	03800-45420	1
141	45447472.36	104005.2658	2606200142	26	62	ΑΑ			ΑΑ000142	45909721181			383187.721	4537081.765	03800-45360	1
142	10671.69277	589.992178	2606200143	26	62	ΔΑ			ΔΑ000143	45909721020			381511.72	4543330.782	03800-45420	1
143	606943.1569	8638.558464	2606200144	26	62	ΔΑ			ΔΑ000144	45909721020			383336.12	4542876.591	03800-45420	0
144	1089.980872	256.000685	2606200145	26	62	ΔΑ			ΔΑ000145	45909721020			382917.294	4543449.532	03800-45420	0
145	18948.05853	786.675188	2606200146	26	62	ΔΑ			ΔΑ000146	45909721020			382836.549	4543470.909	03800-45420	0
146	1731.66294	348.119084	2606200147	26	62	ΑΔ			ΑΔ000147	45909721020			382915.789	4543604.727	03800-45420	0
147	142926.8601	2782.798366	2606200148	26	62	ΑΑ			ΑΑ000148	45909721020			382931.604	4543245.762	03800-45420	0
148	28924.64368	799.307796	2606200149	26	62	ΔΔ			ΔΔ000149	45909721020			381753.624	4543626.194	03800-45420	0
149	454604.927	3308.858979	2606200150	26	62	ΔΑ			ΔΑ000150	45909721020			383688.48	4543456.326	03800-45420	0
150	12751.11906	623.560067	2606200151	26	62	ΔΑ			ΔΑ000151	45909721020			382963.716	4543964.563	03800-45420	0
151	6007.042453	609.041927	2606200152	26	62	ΔΑ			ΔΑ000152	45909721020			383123.754	4544143.038	03800-45420	0
152	13055.41772	564.822834	2606200153	26	62	ΔΑ			ΔΑ000153	45909721020			383031.5	4544332.766	03800-45420	0
153	1842.270473	179.025796	2606200154	26	62	ΔΔ			ΔΔ000154	45909721020			383118.887	4544462.11	03800-45420	0
154	3204.584072	461.168489	2606200155	26	62	ΔΑ			ΔΑ000155	45909721020			383403.551	4544413.632	03800-45420	0
155	30301.81296	2061.321779	2606200156	26	62	ΔΑ			ΔΑ000156	45909721020			382785.208	4544171.673	03800-45420	0
156	2178212.389	17582.71997	2606200157	26	62	ΔΑ			ΔΑ000157	45909721020			382109.228	4543285.766	03800-45420	0
157	367229.5996	7112.949799	2606200158	26	62	ΔΔ			ΔΔ000158	45909721020			382609.775	4543982.535	03800-45420	0
158	4284.842017	426.647601	2606200159	26	62	ΔΑ			ΔΑ000159	45909721020			383014.303	4544820.798	03800-45420	0
159	3563.613467	335.828449	2606200160	26	62	ΔΑ			ΔΑ000160	45909721020			382982.678	4544860.668	03800-45420	0
160	1664603.128	7049.001122	2606200161	26	62	ΑΑ			ΑΑ000161	45909721020			384009.185	4544196.43	03840-45420	0
161	22038.62748	969.50611	2606200162	26	62	ΔΑ			ΔΑ000162	45909721020			383769.096	4544909.276	03800-45420	0
162	135006.6214	2617.742942	2606200163	26	62	ΔΑ			ΔΑ000163	45909721020			383269.138	4544713.679	03800-45420	0
163	23861.13696	996.864355	2606200164	26	62	ΔΑ			ΔΑ000164	45909721020			384066.555	4544991.607	03840-45420	0
164	3251.77727	311.422651	2606200165	26	62	ΔΑ			ΔΑ000165	45909721020			383123.378	4545102.904	03800-45450	0
165	828.179431	138.560992	2606200166	26	62	ΔΔ			ΔΔ000166	45909721020			383392.225	4545458.275	03800-45450	0
166	77176.16058	1648.268416	2606200167	26	62	ΔΑ			ΔΑ000167	45909721020			383263.53	4545375.46	03800-45450	0
167	983409.3601	18356.14863	2606200168	26	62	ΔΔ			ΔΔ000168	45909721020			383336.035	4544530.373	03800-45420	0
168	519.770606	246.111388	2606200169	26	62	ΔΑ			ΔΑ000169	45909721020			382926.885	4544898.593	03800-45420	0
169	23808.94143	1213.996764	2606200170	26	62	ΔΑ			ΔΑ000170	45909721019			380802.764	4541890.035	03800-45390	1
170	830.726936	180.949255	2606200171	26	62	ΔΔ			ΔΔ000171	45909721019			379102.297	4542060.625	03760-45420	1
171	142430.1	2071.363112	2606200172	26	62	ΠΔ			ΠΔ000172	45909721019			383614.348	4545303.133	03800-45450	0
172	5021.18784	287.522621	2606200173	26	62	ΠΑ			ΠΑ000173	45909721181			383697.181	4536502.292	03800-45360	1
173	5010.80764	299.795255	2606200174	26	62	ΠΑ			ΠΑ000174	45909721181			383540.5	4536677.397	03800-45360	1
174	3900.287117	267.116143	2606200175	26	62	ΑΝ			ΑΝ000175	45909721019			383400.189	4545045.65	03800-45450	0

ΘΕΩΡΗΘΗΚΕ με το 2745/19-3-2013 έγγραφο μας
Ο ΔΙΕΥΘΥΝΤΗΣ ΔΑΣΩΝ
(ημερομηνία, σφραγίδα, όνομα, υπογραφή)

ΠΑΠΑΔΗΜΗΤΡΙΟΥ ΣΤΕΡΓΙΟΣ
Δασολόγος με β΄βαθμό

ΚΥΡΩΘΗΚΕ με το 2746/19-3-2013 έγγραφο μας
Ο ΓΕΝΙΚΟΣ ΓΡΑΜΜΑΤΕΑΣ ΑΠΟΚΕΝΤΡΩΜΕΝΗΣ ΔΙΟΙΚΗΣΗΣ
(ημερομηνία, σφραγίδα, όνομα, υπογραφή)

ΚΑΡΟΥΝΤΖΟΣ ΑΘΑΝΑΣΙΟΣ

ΥΠΟΥΡΓΕΙΟ ΠΕΡΙΒΑΛΛΟΝΤΟΣ, ΕΝΕΡΓΕΙΑΣ ΚΑΙ ΚΛΙΜΑΤΙΚΗΣ ΑΛΛΑΓΗΣ
ΚΤΗΜΑΤΟΛΟΠΟ Α.Ε.
ΑΠΟΚΕΝΤΡΩΜΕΝΗ ΔΙΟΙΚΗΣΗ ΜΑΚΕΔΟΝΙΑΣ - ΘΡΑΚΗΣ
ΓΕΝΙΚΗ ΔΙΕΥΘΥΝΣΗ ΔΑΣΩΝ ΚΑΙ ΑΓΡΟΤΙΚΩΝ ΥΠΟΘΕΣΕΩΝ
ΔΙΕΥΘΥΝΣΗ ΔΑΣΩΝ ΚΙΛΚΙΣ
ΤΜΗΜΑ ΔΑΣΙΚΩΝ ΧΑΡΤΟΓΡΑΦΗΣΕΩΝ
ΠΕΡΙΦΕΡΕΙΑΚΗ ΕΝΟΤΗΤΑ (πρώην ΝΟΜΟΣ) ΚΙΛΚΙΣ
ΔΗΜΟΤΙΚΗ/ΤΟΠΙΚΗ ΚΟΙΝΟΤΗΤΑ ΠΕΥΚΟΔΑΣΟΥΣ
ΔΗΜΟΥ ΠΑΙΟΝΙΑΣ

FID	AREA	PERIMETER	DKA	NOMOS	OTA	KATHGORDX	KATHGORAL1	KATHGORAL2	LABEL_DX	PHOTO_45	PHOTO_60	PHOTO_PO	POLY_X_CO	POLY_Y_CO	PINAKOKXE	LANDTYPE
0	774.388877	122.242861	2605900001	26	59	ΔΑ			ΔΑ000001	45192129097176			379582.664	4541907.124	03760-45390	1
1	1190.865083	193.651237	2605900002	26	59	ΔΔ			ΔΔ000002	45192129097176			379557.633	4541897.166	03760-45390	1
2	2690.631406	387.025079	2605900003	26	59	ΑΑ			ΑΑ000003	45192129097176			379471.293	4541921.729	03760-45390	1
3	4034.748089	270.40885	2605900004	26	59	ΔΑ			ΔΑ000004	45192129097176			379374.522	4542015.439	03760-45420	1
4	581.108668	108.209317	2605900005	26	59	ΔΑ			ΔΑ000005	45192129097176			379615.679	4542103.75	03760-45420	1
5	547.539156	97.42781	2605900006	26	59	ΔΑ			ΔΑ000006	45192129097176			379048.467	4542123.196	03760-45420	1
6	1500.498952	177.773667	2605900007	26	59	ΔΑ			ΔΑ000007	45192129097176			379057.059	4542151.108	03760-45420	1
7	94.090782	67.595878	2605900008	26	59	ΔΔ			ΔΔ000008	45192129097176			379800.191	4542176.748	03760-45420	1
8	33177.79988	949.811973	2605900009	26	59	ΔΑ			ΔΑ000009	45192129097176			379206.012	4542138.342	03760-45420	1
9	20038.57564	702.014247	2605900010	26	59	ΔΑ			ΔΑ000010	45192129097176			379493.193	4542195.087	03760-45420	1
10	4172.725874	310.48673	2605900011	26	59	ΑΑ			ΑΑ000011	45192129097176			378833.593	4542280.64	03760-45420	1
11	6449.632716	404.793185	2605900012	26	59	ΔΑ			ΔΑ000012	45192129097176			380088.814	4542311.833	03800-45420	1
12	16785.14725	677.039292	2605900013	26	59	ΔΑ			ΔΑ000013	45192129097176			379065.005	4542302.53	03760-45420	1
13	4970.523221	460.585698	2605900014	26	59	ΠΑ	ΔΑ		ΠΑ000014	45192129097176			378800.498	4542332.723	03760-45420	1
14	4977.866645	287.678156	2605900015	26	59	ΠΔ	ΔΔ		ΠΔ000015	45192129097176			379829.654	4542366.825	03760-45420	1
15	4962.05731	339.194193	2605900016	26	59	ΑΔ			ΑΔ000016	45192129097176			380008.316	4542362.685	03800-45420	1
16	10192.53874	536.091283	2605900017	26	59	ΑΑ			ΑΑ000017	45192129097176			380196.091	4542430.661	03800-45420	1
17	103016.4329	1965.903191	2605900018	26	59	ΔΑ			ΔΑ000018	45192129097176			379717.005	4542324.852	03760-45420	1
18	13387.88147	861.168369	2605900019	26	59	ΔΑ			ΔΑ000019	45192129097176			378868.875	4542408.805	03760-45420	1
19	3937.640157	275.489601	2605900020	26	59	ΑΑ			ΑΑ000020	45192129097176			380387.991	4542720.802	03800-45420	1
20	985.582184	138.140133	2605900021	26	59	ΔΑ			ΔΑ000021	45192129097176			380783.79	4542797.567	03800-45420	1
21	965.077616	194.404499	2605900022	26	59	ΠΑ	ΔΑ		ΠΑ000022	45192129097176			380517.828	4542965.825	03800-45420	1
22	11551.42123	1586.130715	2605900023	26	59	ΠΑ	ΔΔ		ΠΑ000023	45192129097176			378951.221	4542687.232	03760-45420	1
23	117508.6819	2149.808024	2605900024	26	59	ΔΔ			ΔΔ000024	45192129097176			380650.091	4542819.316	03800-45420	1
24	4171.024186	258.053708	2605900025	26	59	ΔΑ			ΔΑ000025	45192129097176			380129.495	4543062.423	03800-45420	1
25	4047.787047	366.840536	2605900026	26	59	ΔΑ			ΔΑ000026	45192129097176			379881.612	4543079.923	03760-45420	1
26	55113.71726	1215.911312	2605900027	26	59	ΔΑ			ΔΑ000027	45192129097175			384188.883	4542878.199	03840-45420	1
27	551.487023	124.712539	2605900028	26	59	ΔΑ			ΔΑ000028	45192129097176			379798.382	4543200.633	03760-45420	1
28	2395.785405	202.221849	2605900029	26	59	ΔΑ			ΔΑ000029	45192129097176			380460.419	4543237.859	03800-45420	1
29	16398.00709	1285.137606	2605900030	26	59	ΑΔ			ΑΔ000030	45192129097176			380007.474	4543090.877	03800-45420	1
30	6813.799071	357.963613	2605900031	26	59	ΔΑ			ΔΑ000031	45192129097176			380422.69	4543300.844	03800-45420	1
31	1822.622829	321.594604	2605900032	26	59	ΔΑ			ΔΑ000032	45192129097176			379724.337	4543293.745	03760-45420	1
32	4814.476486	399.865667	2605900033	26	59	ΔΑ			ΔΑ000033	45192129097176			379556.398	4543349.824	03760-45420	1
33	140373.8393	7335.20708	2605900034	26	59	ΔΑ			ΔΑ000034	45192129097176			380443.237	4542863.802	03800-45420	1
34	11334.66311	1095.168843	2605900035	26	59	ΠΔ	ΔΔ		ΠΔ000035	45192129097176			378950.794	4543255.663	03760-45420	1
35	6242.950861	501.023196	2605900036	26	59	ΔΔ			ΔΔ000036	45192129097176			381081.543	4543393.848	03800-45420	1
36	24781.73969	1327.546263	2605900037	26	59	ΔΔ			ΔΔ000037	45192129097176			380881.036	4543437.759	03800-45420	1
37	11569.53369	1129.012943	2605900038	26	59	ΔΑ			ΔΑ000038	45192129097176			380761.663	4543439.39	03800-45420	1
38	2894.374873	368.021364	2605900039	26	59	ΔΑ			ΔΑ000039	45192129097176			381565.167	4543509.443	03800-45420	1
39	2756.130276	225.086813	2605900040	26	59	ΔΑ			ΔΑ000040	45192129097176			379418.821	4543567.173	03760-45420	1
40	102114.6061	1542.087556	2605900041	26	59	ΑΝ	ΔΔ		ΑΝ000041	45192129097176			380456.604	4543422.594	03800-45420	1
41	10653.72826	640.467794	2605900042	26	59	ΑΔ			ΑΔ000042	45192129097176			379583.664	4543525.939	03760-45420	1

FID	AREA	PERIMETER	DKA	NOMOS	OTA	KATHGORDX	KATHGORAL1	KATHGORAL2	LABEL_DX	PHOTO_45	PHOTO_60	PHOTO_PO	POLY_X_CO	POLY_Y_CO	PINAKOKXE	LANDTYPE
42	2032.331715	230.685045	2605900043	26	59	ΑΔ			ΑΔ000043	45192129097176			380826.079	4543617.903	03800-45420	1
43	4271.486303	291.992562	2605900044	26	59	ΑΔ			ΑΔ000044	45192129097176			379975.082	4543617.659	03760-45420	1
44	28168.10519	1261.862529	2605900045	26	59	ΔΔ			ΔΔ000045	45192129097176			380729.429	4543564.038	03800-45420	1
45	12467.35302	803.28665	2605900046	26	59	ΑΔ			ΑΔ000046	45192129097176			379853.47	4543594.015	03760-45420	1
46	20644.32569	953.566304	2605900047	26	59	ΔΑ			ΔΑ000047	45192129097176			380617.448	4543608.789	03800-45420	1
47	193550.5366	4849.379358	2605900048	26	59	ΔΔ			ΔΔ000048	45192129097176			380375.803	4543127.334	03800-45420	1
48	2138.421652	366.952236	2605900049	26	59	ΑΔ			ΑΔ000049	45192129097176			380469.504	4543714.197	03800-45420	1
49	2982.326451	278.707994	2605900050	26	59	ΔΑ			ΔΑ000050	45192129097176			380440.218	4543721.117	03800-45420	1
50	15136.34503	1110.897516	2605900051	26	59	ΑΔ			ΑΔ000051	45192129097176			380269.15	4543579.783	03800-45420	1
51	18739.34451	939.245759	2605900052	26	59	ΔΔ			ΔΔ000052	45192129097176			379765.059	4543703.03	03760-45420	1
52	5372.299163	332.424965	2605900053	26	59	ΠΑ	ΑΑ		ΠΑ000053	45192129097176			380941.015	4543764.26	03800-45420	1
53	3694.541056	441.199239	2605900054	26	59	ΑΔ			ΑΔ000054	45192129097176			381248.388	4543768.834	03800-45420	1
54	4996.904676	355.406309	2605900055	26	59	ΔΑ			ΔΑ000055	45192129097176			380394.506	4543782.249	03800-45420	1
55	19441.36363	749.419621	2605900056	26	59	ΔΑ			ΔΑ000056	45192129097176			381558.438	4543697.376	03800-45420	1
56	1024.817929	218.457447	2605900057	26	59	ΑΔ			ΑΔ000057	45192129097176			380497.866	4543794.738	03800-45420	1
57	97022.93378	2756.207925	2605900058	26	59	ΔΑ			ΔΑ000058	45192129097176			381130.483	4543321.883	03800-45420	1
58	3159.529085	424.935058	2605900059	26	59	ΔΔ			ΔΔ000059	45192129097176			380513.321	4543798.824	03800-45420	1
59	1369.362136	227.886317	2605900060	26	59	ΔΔ			ΔΔ000060	45192129097176			380470.812	4543840.091	03800-45420	1
60	5136.559135	442.602546	2605900061	26	59	ΑΔ			ΑΔ000061	45192129097176			380391.816	4543843.635	03800-45420	1
61	21359.77048	561.594361	2605900062	26	59	ΑΔ			ΑΔ000062	45192129097176			380016.317	4543822.144	03800-45420	1
62	390543.3591	3212.123105	2605900063	26	59	ΔΑ			ΔΑ000063	45192129097175			385548.292	4543244.649	03840-45420	1
63	5627.450889	287.580031	2605900064	26	59	ΑΔ			ΑΔ000064	45192129097176			380143.022	4544000.547	03800-45420	1
64	2973.748128	287.732795	2605900065	26	59	ΠΔ	ΔΑ		ΠΔ000065	45192129097176			379512.595	4544027.532	03760-45420	1
65	4846.221451	303.406849	2605900066	26	59	ΑΑ			ΑΑ000066	45192129097176			379204.388	4544050.263	03760-45420	1
66	16076.44167	784.532363	2605900067	26	59	ΑΑ			ΑΑ000067	45192129097176			379264.666	4543962.269	03760-45420	1
67	13490.97455	722.921698	2605900068	26	59	ΔΑ			ΔΑ000068	45192129097176			379541.439	4544036.528	03760-45420	1
68	2259.592786	282.10355	2605900069	26	59	ΑΔ			ΑΔ000069	45192129097176			379836.283	4544099.562	03760-45420	1
69	9475.285108	395.864613	2605900070	26	59	ΔΑ			ΔΑ000070	45192129097176			379760.33	4544074.019	03760-45420	1
70	15763.65226	537.122357	2605900071	26	59	ΔΑ			ΔΑ000071	45192129097176			381632.013	4544087.845	03800-45420	1
71	8509.650614	641.485755	2605900072	26	59	ΔΑ			ΔΑ000072	45192129097176			381503.838	4544021.256	03800-45420	1
72	764.750505	125.451502	2605900073	26	59	ΑΔ			ΑΔ000073	45192129097176			381548.866	4544158.63	03800-45420	1
73	4000.861511	267.793184	2605900074	26	59	ΠΔ	ΔΔ		ΠΔ000074	45192129097176			379503.569	4544270.169	03760-45420	1
74	4000.004792	259.981188	2605900075	26	59	ΠΔ	ΔΑ		ΠΔ000075	45192129097176			379670.127	4544278.793	03760-45420	1
75	281766.41	5379.335053	2605900076	26	59	ΔΔ			ΔΔ000076	45192129097176			381276.365	4543786.815	03800-45420	1
76	3998.371505	267.722635	2605900077	26	59	ΠΔ	ΑΑ		ΠΔ000077	45192129097176			379399.716	4544301.972	03760-45420	1
77	8016.39718	458.705755	2605900078	26	59	ΑΔ			ΑΔ000078	45192129097176			380049.007	4544286.364	03800-45420	1
78	11415.27865	708.517192	2605900079	26	59	ΑΑ			ΑΑ000079	45192129097176			378940.431	4544240.146	03760-45420	1
79	7989.451798	614.312578	2605900080	26	59	ΔΔ			ΔΔ000080	45192129097176			379477.963	4544282.26	03760-45420	1
80	3983.736418	259.582951	2605900081	26	59	ΠΑ	ΔΑ		ΠΑ000081	45192129097176			379657.316	4544327.243	03760-45420	1
81	400.220749	146.172683	2605900082	26	59	ΔΑ			ΔΑ000082	45192129097176			380048.27	4544366.163	03800-45420	1
82	7454.93833	1568.213217	2605900083	26	59	ΠΔ	ΔΔ		ΠΔ000083	45192129097177			378189.177	4544338.327	03760-45420	1
83	3232.316017	487.033143	2605900084	26	59	ΔΔ			ΔΔ000084	45192129097177			377864.875	4544396.605	03760-45420	1
84	4002.357549	260.108925	2605900085	26	59	ΠΔ	ΔΑ		ΠΔ000085	45192129097176			379639.149	4544380.749	03760-45420	1
85	109838.0803	1614.942949	2605900086	26	59	ΠΑ	ΑΑ		ΠΑ000086	45192129097176			379156.772	4544246.978	03760-45420	1
86	11738.25294	439.91515	2605900087	26	59	ΑΑ			ΑΑ000087	45192129097176			379986.605	4544359.192	03760-45420	1
87	234.487893	87.533334	2605900088	26	59	ΑΔ			ΑΔ000088	45192129097176			380011.374	4544412.534	03800-45420	1
88	3575.316936	488.849774	2605900089	26	59	ΔΑ			ΔΑ000089	45192129097176			379942.725	4544420.769	03760-45420	1
89	1485602.247	5861.450192	2605900090	26	59	ΑΑ			ΑΑ000090	45192129097175			384846.485	4543550.48	03840-45420	1
90	18789.59507	1490.988464	2605900091	26	59	ΔΑ			ΔΑ000091	45192129097176			379675.739	4544320.861	03760-45420	1

FID	AREA	PERIMETER	DKA	NOMOS	OTA	KATHGORDX	KATHGORAL1	KATHGORAL2	LABEL_DX	PHOTO_45	PHOTO_60	PHOTO_PO	POLY_X_CO	POLY_Y_CO	PINAKOKXE	LANDTYPE
91	4938.654627	297.24939	2605900092	26	59	ΠΔ	ΔΔ		ΠΔ000092	45192129097176			379453.017	4544506.794	03760-45420	
92	28973.47922	942.111136	2605900093	26	59	ΔΑ			ΔΑ000093	45192129097176			381824.214	4544385.414	03800-45420	
93	4330.597032	1006.238733	2605900094	26	59	ΔΔ			ΔΔ000094	45192129097177			377434.319	4544477.647	03760-45420	
94	1680.207667	442.079146	2605900095	26	59	ΔΑ			ΔΑ000095	45192129097176			380048.895	4544473.268	03800-45420	
95	11489.32596	655.958685	2605900096	26	59	ΔΔ			ΔΔ000096	45192129097176			381266.018	4544537.175	03800-45420	
96	7972.256424	508.237223	2605900097	26	59	ΔΑ			ΔΑ000097	45192129097176			379960.655	4544573.477	03760-45420	
97	65387.12435	2572.723959	2605900098	26	59	ΑΔ			ΑΔ000098	45192129097176			381317.141	4544308.54	03800-45420	1
98	2124.886713	369.745737	2605900099	26	59	ΑΔ			ΑΔ000099	45192129097177			376803.469	4544778.16	03760-45420	1
99	6682.231634	337.404903	2605900100	26	59	ΑΑ			ΑΑ000100	45192129097176			379886.419	4544775.049	03760-45420	1
100	40917.0121	997.284931	2605900101	26	59	ΑΑ			ΑΑ000101	45192129097175			382785.134	4544790.949	03800-45420	1
101	27724.1971	1176.109268	2605900102	26	59	ΔΑ			ΔΑ000102	45192129097176			381967.692	4544800.896	03800-45420	1
102	12144.30026	928.827009	2605900103	26	59	ΔΑ			ΔΑ000103	45192129097175			382525.174	4544822.327	03800-45420	1
103	244.179711	83.650239	2605900104	26	59	ΑΑ			ΑΑ000104	45192129097175			382400.341	4545012.323	03800-45450	1
104	20113.27912	646.777318	2605900105	26	59	ΑΑ			ΑΑ000105	45192129097175			382780.119	4544996.737	03800-45420	1
105	31912.34994	1874.063413	2605900106	26	59	ΔΔ			ΔΔ000106	45192129097175			382668.825	4544704.848	03800-45420	1
106	1607.823011	220.446756	2605900107	26	59	ΑΔ			ΑΔ000107	45192129097175			382412.46	4545031.273	03800-45450	1
107	3100.337839	223.854202	2605900108	26	59	ΔΑ			ΔΑ000108	45192129097175			382682.527	4545062.92	03800-45450	1
108	9027.991719	759.51947	2605900109	26	59	ΔΑ			ΔΑ000109	45192129097176			379821.866	4544976.116	03760-45420	1
109	2150.439881	352.732657	2605900110	26	59	ΑΔ			ΑΔ000110	45192129097175			382428.661	4545114.885	03800-45450	1
110	3935.27192	428.804917	2605900111	26	59	ΑΑ			ΑΑ000111	45192129097175			382420.37	4545081.521	03800-45450	1
111	2876.548575	237.082933	2605900112	26	59	ΔΑ			ΔΑ000112	45192129097176			380642.287	4545227.161	03800-45450	1
112	28100.43289	1003.209789	2605900113	26	59	ΑΑ			ΑΑ000113	45192129097175			382510.186	4545159.842	03800-45450	1
113	2293.038249	240.75242	2605900114	26	59	ΔΑ			ΔΑ000114	45192129097176			379660.855	4545235.923	03760-45450	1
114	8282.531025	540.876327	2605900115	26	59	ΑΑ			ΑΑ000115	45192129097175			382715.507	4545172.615	03800-45450	1
115	16799.57642	1599.741409	2605900116	26	59	ΔΔ			ΔΔ000116	45192129097175			382694.417	4545139.918	03800-45450	1
116	26466.06059	829.492903	2605900117	26	59	ΑΑ			ΑΑ000117	45192129097175			382795.823	4545187.384	03800-45450	1
117	133137.9622	3337.277914	2605900118	26	59	ΔΔ			ΔΔ000118	45192129097176			382200.531	4544911.441	03800-45420	1
118	127218.4666	1892.875739	2605900119	26	59	ΔΑ			ΔΑ000119	45192129097176			382262.307	4545088.959	03800-45450	1
119	9125.317464	411.007455	2605900120	26	59	ΑΑ			ΑΑ000120	45192129097176			379683.415	4545305.777	03760-45450	1
120	9445.121531	800.928949	2605900121	26	59	ΔΔ			ΔΔ000121	45192129097175			382339.007	4545232.265	03800-45450	1
121	6656.477148	633.755765	2605900122	26	59	ΔΑ			ΔΑ000122	45192129097175			382359.788	4545258.124	03800-45450	1
122	2855.158024	410.124402	2605900123	26	59	ΔΔ			ΔΔ000123	45192129097175			382374.485	4545285.871	03800-45450	1
123	156522.3051	5548.468778	2605900124	26	59	ΔΑ			ΔΑ000124	45192129097175			382657.632	4545058.047	03800-45450	1
124	12288.27227	1786.813599	2605900125	26	59	ΔΔ			ΔΔ000125	45192129097177			376463.877	4545047.061	03760-45450	1
125	26377.8398	1042.598271	2605900126	26	59	ΔΔ			ΔΔ000126	45192129097175			382867.969	4545286.333	03800-45450	1
126	117368.6197	2893.316125	2605900127	26	59	ΔΑ			ΔΑ000127	45192129097176			379868.972	4545297.28	03760-45450	1
127	399.045763	122.572103	2605900128	26	59	ΑΑ			ΑΑ000128	45192129097176			379257.507	4545584.53	03760-45450	1
128	1668.192031	169.762036	2605900129	26	59	ΔΑ			ΔΑ000129	45192129097176			379275.123	4545599.85	03760-45450	1
129	5972.288607	635.175923	2605900130	26	59	ΔΑ			ΔΑ000130	45192129097176			378835.929	4545576.465	03760-45450	1
130	123717.1819	3038.202906	2605900131	26	59	ΑΑ			ΑΑ000131	45192129097176			379477.536	4545322.415	03760-45450	1
131	7758.870346	587.687477	2605900132	26	59	ΠΑ	ΑΑ		ΠΑ000132	45192129097177			376901.111	4545605.633	03760-45450	1
132	481317.8921	10460.76811	2605900133	26	59	ΔΑ			ΔΑ000133	45192129097176			380531.243	4544928.786	03800-45420	1
133	3117.449551	268.126479	2605900134	26	59	ΔΑ			ΔΑ000134	45192129097176			379482.447	4545670.641	03760-45450	1
134	4000.4843	286.202974	2605900135	26	59	ΠΔ	ΔΔ		ΠΔ000135	45192129097176			379165.548	4545678.34	03760-45450	1
135	113983.5376	3217.18372	2605900136	26	59	ΑΔ			ΑΔ000136	45192129097176			379144.888	4545472.1	03760-45450	1
136	5782.841713	298.644654	2605900137	26	59	ΔΑ			ΔΑ000137	45192129097176			378835.872	4545706.41	03760-45450	1
137	15761.32121	764.955751	2605900138	26	59	ΔΑ			ΔΑ000138	45192129097176			378986.049	4545683.495	03760-45450	1
138	1062.099351	176.031199	2605900139	26	59	ΠΔ	ΔΔ		ΠΔ000139	45192129097176			379099.586	4545864.175	03760-45450	1
139	1924.193752	486.389641	2605900140	26	59	ΔΑ			ΔΑ000140	45192129097176			378781.602	4545784.751	03760-45450	1

FID	AREA	PERIMETER	DKA	NOMOS	OTA	KATHGORDX	KATHGORAL1	KATHGORAL2	LABEL_DX	PHOTO_45	PHOTO_60	PHOTO_PO	POLY_X_CO	POLY_Y_CO	PINAKOKXE	LANDTYPE
140	2477.277482	243.356336	2605900141	26	59	ΠΔ	ΔΔ		ΠΔ000141	45192129097177			378107.861	4545912.072	03760-45450	1
141	9308.854136	594.684891	2605900142	26	59	ΠΔ	ΔΔ		ΠΔ000142	45192129097176			378641.154	4545865.912	03760-45450	1
142	115393.0071	2193.465284	2605900143	26	59	ΔΑ			ΔΑ000143	45192129097176			380215.703	4545784.334	03800-45450	1
143	3061404.636	33878.83893	2605900144	26	59	ΑΑ			ΑΑ000144	45192129097176			380797.412	4544478.977	03800-45420	1
144	3666904.513	44455.9305	2605900145	26	59	ΔΔ			ΔΔ000145	45192129097176			379445.949	4544042.963	03760-45420	1
145	18791.4414	783.08992	2605900146	26	59	ΠΑ	ΑΑ		ΠΑ000146	45192129097177			376543.951	4545969.226	03760-45450	1
146	4752.401429	670.260565	2605900147	26	59	ΠΔ	ΔΔ		ΠΔ000147	45192129097176			378400.236	4545949.267	03760-45450	1
147	1016.074049	166.930025	2605900148	26	59	ΠΔ	ΔΔ		ΠΔ000148	45192129097176			378341.103	4546052.676	03760-45450	1
148	13469.63216	978.083902	2605900149	26	59	ΠΔ	ΔΔ		ΠΔ000149	45192129097176			378285.331	4546137.217	03760-45450	1
149	3742.304201	361.485563	2605900150	26	59	ΠΑ	ΑΑ		ΠΑ000150	45192129097177			377901.85	4546179.658	03760-45450	1
150	3360.183171	229.352132	2605900151	26	59	ΠΔ	ΔΔ		ΠΔ000151	45192129097176			378464.791	4546177.651	03760-45450	1
151	5053.660226	619.292669	2605900152	26	59	ΠΔ	ΔΔ		ΠΔ000152	45192129097176			378581.357	4546235.586	03760-45450	1
152	234989.1759	7034.75889	2605900153	26	59	ΠΑ	ΑΑ		ΠΑ000153	45192129097177			377174.519	4545943.641	03760-45450	1
153	734.960785	116.596955	2605900154	26	59	ΠΔ	ΔΔ		ΠΔ000154	45192129097176			378566.513	4546321.867	03760-45450	1
154	9599.487881	442.653859	2605900155	26	59	ΠΔ	ΔΔ		ΠΔ000155	45192129097177			378119.58	4546274.439	03760-45450	1
155	41214.8581	3435.995478	2605900156	26	59	ΔΔ			ΔΔ000156	45192129097177			376139.405	4546123.402	03760-45450	1
156	594717.9954	15096.57432	2605900157	26	59	ΠΑ	ΑΑ		ΠΑ000157	45192129097176			378317.801	4545940.181	03760-45450	1
157	11662.38447	1566.925731	2605900158	26	59	ΔΔ			ΔΔ000158	45192129097177			376950.219	4546529.706	03760-45450	1
158	12356.4589	620.963093	2605900159	26	59	ΔΔ			ΔΔ000159	45192129097177			377570.978	4546501.78	03760-45450	1
159	13543.47129	788.788843	2605900160	26	59	ΔΔ			ΔΔ000160	45192129097176			378392.62	4546513.901	03760-45450	1
160	4148827.759	27224.35989	2605900161	26	59	ΠΔ	ΔΔ		ΠΔ000161	45192129097177			377420.336	4545449.631	03760-45450	1
161	22092.08336	1297.261592	2605900162	26	59	ΔΔ			ΔΔ000162	45192129097177			377984.024	4546649.983	03760-45450	1

ΘΕΩΡΗΘΗΚΕ με το 2745/19-3-2013 έγγραφο μας
Ο ΔΙΕΥΘΥΝΤΗΣ ΔΑΣΩΝ
(ημερομηνία, σφραγίδα, όνομα, υπογραφή)

ΠΑΠΑΔΗΜΗΤΡΙΟΥ ΣΤΕΡΓΙΟΣ
Δασολόγος Βε β' βαθμό

ΚΥΡΩΘΗΚΕ με το 2746/19-3-2013 έγγραφο μας
Ο ΓΕΝΙΚΟΣ ΓΡΑΜΜΑΤΕΑΣ ΑΠΟΚΕΝΤΡΩΜΕΝΗΣ ΔΙΟΙΚΗΣΗΣ
(ημερομηνία, σφραγίδα, όνομα, υπογραφή)

ΚΑΡΟΥΝΤΖΟΣ ΑΘΑΝΑΣΙΟΣ

ΕΘΝΙΚΟ ΤΥΠΟΓΡΑΦΕΙΟ

ΕΦΗΜΕΡΙΣ ΤΗΣ ΚΥΒΕΡΝΗΣΕΩΣ

ΤΙΜΗ ΠΩΛΗΣΗΣ ΦΥΛΛΩΝ ΤΗΣ ΕΦΗΜΕΡΙΔΑΣ ΤΗΣ ΚΥΒΕΡΝΗΣΕΩΣ

Σε έντυπη μορφή:

- Για τα Φ.Ε.Κ. από 1 έως 16 σελίδες σε 1 € προσαυξανόμενη κατά 0,20 € για κάθε επιπλέον οκτασέλιδο ή μέρος αυτού.
- Για τα φωτοαντίγραφα Φ.Ε.Κ. σε 0,15 € ανά σελίδα.

Σε μορφή DVD/CD:

Τεύχος	Ετήσια έκδοση	Τριμηνιαία έκδοση	Μηνιαία έκδοση
Α΄	150 €	40 €	15 €
Β΄	300 €	80 €	30 €
Γ΄	50 €	-	-
Υ.Ο.Δ.Δ.	50 €	-	-
Δ΄	110 €	30 €	-

Τεύχος	Ετήσια έκδοση	Τριμηνιαία έκδοση	Μηνιαία έκδοση
Α.Α.Π.	110 €	30 €	-
Ε.Β.Ι.	100 €	-	-
Α.Ε.Δ.	5 €	-	-
Δ.Δ.Σ.	200 €	-	20 €
Α.Ε.-Ε.Π.Ε.	-	-	100 €

- Η τιμή πώλησης μεμονωμένων Φ.Ε.Κ. σε μορφή cd-rom από εκείνα που διατίθενται σε ψηφιακή μορφή και μέχρι 100 σελίδες, σε 5 € προσαυξανόμενη κατά 1 € ανά 50 σελίδες.

ΕΤΗΣΙΕΣ ΣΥΝΔΡΟΜΕΣ Φ.Ε.Κ.

Τεύχος	Έντυπη μορφή
Α΄	225 €
Β΄	320 €
Γ΄	65 €
Υ.Ο.Δ.Δ.	65 €

Τεύχος	Έντυπη μορφή
Δ΄	160 €
Α.Α.Π.	160 €
Ε.Β.Ι.	65 €
Α.Ε.Δ.	10 €

Τεύχος	Έντυπη μορφή
Α.Ε.-Ε.Π.Ε.	2.250 €
Δ.Δ.Σ.	225 €
Α.Σ.Ε.Π.	70 €
Ο.Π.Κ.	-

- Το τεύχος Α.Σ.Ε.Π. (έντυπη μορφή) θα αποστέλλεται σε συνδρομητές ταχυδρομικά, με την επιβάρυνση των 70 €, ποσό το οποίο αφορά τα ταχυδρομικά έξοδα.

- Η καταβολή γίνεται σε όλες τις Δημόσιες Οικονομικές Υπηρεσίες (Δ.Ο.Υ.). Το πρωτότυπο διπλότυπο (έγγραφο αριθμ. πρωτ. 9067/28.2.2005 2η Υπηρεσία Επιτρόπου Ελεγκτικού Συνεδρίου) με φροντίδα των ενδιαφερομένων, πρέπει να αποστέλλεται ή να κατατίθεται στο Εθνικό Τυπογραφείο (Καποδιστρίου 34, Τ.Κ. 104 32 Αθήνα).
- Σημειώνεται ότι φωτοαντίγραφα διπλοτύπων, ταχυδρομικές Επιταγές για την εξόφληση της συνδρομής, δεν γίνονται δεκτά και θα επιστρέφονται.
- Οι οργανισμοί τοπικής αυτοδιοίκησης, τα νομικά πρόσωπα δημοσίου δικαίου, τα μέλη της Ένωσης Ιδιοκτητών Ημερησίου Τύπου Αθηνών και Επαρχίας, οι τηλεοπτικοί και ραδιοφωνικοί σταθμοί, η Ε.Σ.Η.Ε.Α, τα τριτοβάθμια συνδικαλιστικά όργανα και οι τριτοβάθμιες επαγγελματικές ενώσεις δικαιούνται έκπτωσης πενήντα τοις εκατό (50%) επί της ετήσιας συνδρομής.
- Το ποσό υπέρ ΤΑ.Π.Ε.Τ. (5% επί του ποσού συνδρομής), καταβάλλεται ολόκληρο (Κ.Α.Ε. 3512) και υπολογίζεται πριν την έκπτωση.
- Στην Ταχυδρομική συνδρομή του τεύχους Α.Σ.Ε.Π. δεν γίνεται έκπτωση.

Πληροφορίες για δημοσιεύματα που καταχωρίζονται στα Φ.Ε.Κ. στο τηλ.: 210 5279000.
Φωτοαντίγραφα παλαιών Φ.Ε.Κ.: τηλ.: 210 8220885.

Τα φύλλα όλων των τευχών της Εφημερίδας της Κυβερνήσεως διατίθενται δωρεάν σε ηλεκτρονική μορφή από την ιστοσελίδα του Εθνικού Τυπογραφείου (www.et.gr)

Ηλεκτρονική Διεύθυνση: http://www.et.gr - e-mail: webmaster.et@et.gr

ΟΙ ΥΠΗΡΕΣΙΕΣ ΕΞΥΠΗΡΕΤΗΣΗΣ ΠΟΛΙΤΩΝ ΛΕΙΤΟΥΡΓΟΥΝ ΚΑΘΗΜΕΡΙΝΑ ΑΠΟ 08:00 ΜΕΧΡΙ 13:30

04002192904130056

ΑΠΟ ΤΟ ΕΘΝΙΚΟ ΤΥΠΟΓΡΑΦΕΙΟ
ΚΑΠΟΔΙΣΤΡΙΟΥ 34 * ΑΘΗΝΑ 104 32 * ΤΗΛ. 210 52 79 000 * FAX 210 52 21 004