Signature Not Verified
Digitally signed by THEODOROS MOUMOURIS
Date: 2013.06.05 15:42:06 EEST
Reason: Signed PDF (embedded)
Location: Athens, Ethniko Typografio

ΕΦΗΜΕΡΙΣ ΤΗΣ ΚΥΒΕΡΝΗΣΕΩΣ

ΤΗΣ ΕΛΛΗΝΙΚΗΣ ΔΗΜΟΚΡΑΤΙΑΣ

ΤΕΥΧΟΣ ΤΕΤΑΡΤΟ **Αρ. Φύλλου 270**

30 Μαΐου 2013

ΠΕΡΙΕΧΟΜΕΝΑ

ΑΠΟΦΑΣΕΙΣ

Κήρυξη ως αναδασωτέας έκτασης δασικού χαρακτήρα εμβαδού 2899,50 τετρ. μέτρων, στη θέση «ΤΡΕΙΛΑΚΙΑ» ΤΚ Αγίου Βλασίου, Δ.Ε. Κονιστρών Δήμου Κύμης Αλιβερίου, Περιφερειακής Ενότητας Ευβοίας..... 1

Κύρωση Δασικού Χάρτη Τοπικής Κοινότητας Λουτρού, Δημοτικής Κοινότητας Τραϊανούπολης του Δήμου Αλεξανδρούπολης (άρθρο 17 Ν.3889/2010)..... 2

ΑΠΟΦΑΣΕΙΣ

Αριθμ. 1693/81063 (1)

Κήρυξη ως αναδασωτέας έκτασης δασικού χαρακτήρα εμβαδού 2899,50 τετρ. μέτρων, στη θέση «ΤΡΕΙΛΑΚΙΑ» ΤΚ Αγίου Βλασίου, Δ.Ε. Κονιστρών Δήμου Κύμης Αλιβερίου, Περιφερειακής Ενότητας Ευβοίας.

Η ΓΕΝΙΚΗ ΓΡΑΜΜΑΤΕΑΣ
ΑΠΟΚΕΝΤΡΩΜΕΝΗΣ ΔΙΟΙΚΗΣΗΣ
ΘΕΣΣΑΛΙΑΣ ΚΑΙ ΣΤΕΡΕΑΣ ΕΛΛΑΔΑΣ

Έχοντας υπόψη:

1. Τις διατάξεις των άρθρων 24 παρ. 1 και 117 παρ. 3 του Συντάγματος.

2. Τις διατάξεις του Ν. 998/1979 (ΦΕΚ 289/29-12-1979 τεύχος Α΄) «Περί προστασίας των δασών και των δασικών εν γένει εκτάσεων» και συγκεκριμένα α) του άρθρου 38 παρ. 1 και β) του άρθρου 41 παρ. 1 και 3.

3. Τις 160417/1180/08-07-1980 και 182447/3049/24.9.1980 Διαταγές του Υπουργείου Γεωργίας σχετικά με την κήρυξη εκτάσεων ως αναδασωτέων.

4. Τις διατάξεις του Ν. 2503/1997 (ΦΕΚ 107/30-05-1997 τεύχος Α) «Διοίκηση, οργάνωση, στελέχωση της περιφέρειας κ.λπ.».

5. Τις διατάξεις του Ν. 3852/2010 (ΦΕΚ 87/07-06-2010 τεύχος Α΄) «Νέα Αρχιτεκτονική της Αυτοδιοίκησης και της Αποκεντρωμένης Διοίκησης - Πρόγραμμα Καλλικράτης».

6. Το Π.Δ. 138/2010 (ΦΕΚ 231/27-12-2010 τεύχος Α΄) «Οργανισμός της Αποκεντρωμένης Διοίκησης Θεσσαλίας - Στερεάς Ελλάδας».

7. Την υπ' αριθμ. 1669/33104 (ΦΕΚ 648/19-04-2011 τεύχος Β΄) απόφαση της Γ.Γ.Α.Δ.Θ.Σ.Ε. Μεταβίβαση δικαιώματος υπογραφής της Γενικής Γραμματέως Αποκεντρωμένης Διοίκησης Θεσσαλίας - Στερεάς Ελλάδας (Α.Δ.Θ.Σ.Ε.) στον Προϊστάμενο της Γενικής Διευθύνσεως Δασών και Αγροτικών Υποθέσεων και στους Προϊσταμένους Διευθύνσεων και Δασαρχείων της ανωτέρω Γενικής Διευθύνσεως.

8. Την υπ' αριθμ. 1796/73862/18/4/2013 πρόταση του Δασαρχείου Αλιβερίου από την οποία προκύπτει ότι η έκταση που αναφέρεται στο θέμα είχε κατά το χρόνο της καταστροφής της δασικό χαρακτήρα κατά την έννοια του άρθρου 3 παραγ. 1 του Ν. 998/1979 καλυπτόμενη από αείφυλλα πλατύφυλλα (κέδρο αγριελιά, σχοίνο, φιλίκι) και ως εκ τούτου επιβάλλεται η κήρυξη της ως αναδασωτέας, αποφασίζουμε:

Κηρύσσουμε ως αναδασωτέα την έκταση δασικού χαρακτήρα εμβαδού 2899,50 τετρ. μέτρων, στη θέση «ΤΡΕΙΛΑΚΙΑ» ΤΚ Αγίου Βλασίου, Δ.Ε- Κονιστρών, Δήμου Κύμης Αλιβερίου, Περιφερειακής Ενότητας Ευβοίας» της οποίας η βλάστηση καταστράφηκε από εκχέρσωση -παράνομη υλοτομία και η οποία συνορεύει γύρωθεν με ιδίας μορφής εκτάσεις.

Η ανωτέρω έκταση απεικονίζεται στο διάγραμμα του Δασαρχείου Αλιβερίου το οποίο συνοδεύει την παρούσα και ορίζεται από τις ορθογώνιες συντεταγμένες σε ΕΓΣΑ 87 που επισυνάπτονται σε αυτό.

Σκοποί της κήρυξης της ανωτέρω έκτασης ως αναδασωτέας είναι η διατήρηση του δασικού χαρακτήρα αυτής, ο αποκλεισμός διάθεσης της για άλλη χρήση και η αποκατάσταση της δασικής βλάστησης. Η αποκατάσταση της βλάστησης θα γίνει με φυσική αναγέννηση ή με πρόγραμμα τεχνητής αναδάσωσης.

Από τις διατάξεις της απόφασης αυτής δεν προκαλείται δαπάνη σε βάρος του προϋπολογισμού.

Η απόφαση αυτή να δημοσιευθεί στην Εφημερίδα της Κυβερνήσεως.

Χαλκίδα, 21 Μαΐου 2013

Με εντολή Γενικής Γραμματέως
Αποκεντρωμένης Διοίκησης
Η Προϊσταμένη Δ/νσης Δασών Ν. Ευβοίας
ΦΩΤΕΙΝΗ ΤΣΙΜΙΔΟΥ

ΤΟΠΟΓΡΑΦΙΚΟ ΔΙΑΓΡΑΜΜΑ ΑΝΑΔΑΣΩΤΕΑΣ ΕΚΤΑΣΗΣ

ΚΛΙΜΑΚΑ 1:1000

ΔΑΣΑΡΧΕΙΟ ΑΛΙΒΕΡΙΟΥ
ΝΟΜΟΣ ΕΥΒΟΙΑΣ
ΔΗΜΟΣ ΚΥΜΗΣ ΑΛΙΒΕΡΙΟΥ
ΔΗΜ. ΕΝ. ΚΟΝΟΣΤΡΩΝ
ΤΟΠ. ΚΟΙΝ. ΑΓΙΟΥ ΒΛΑΣΣΙΟΥ
ΘΕΣΗ : "ΤΡΕΙΛΑΚΙΑ"

ΕΜΒΑΔΟΝ ΕΚΤΑΣΗΣ : 2.899,5 τ.μ.

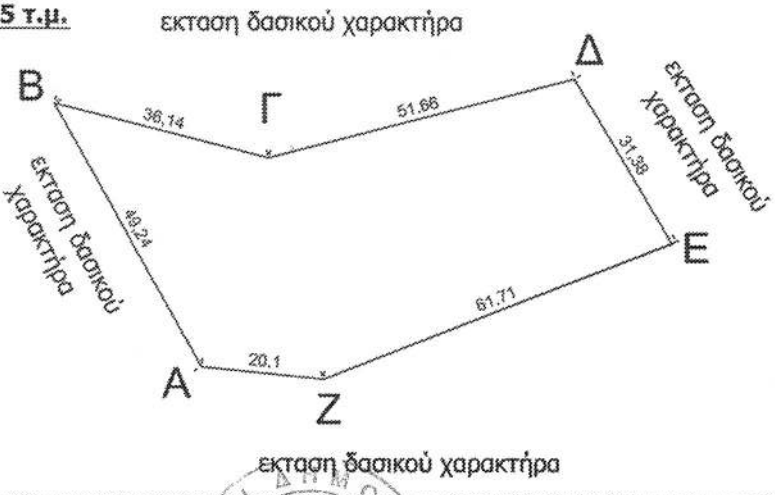

ΣΥΝΤΕΤΑΓΜΕΝΕΣ ΚΟΡΥΦΩΝ

X=503437.00	Y=4268915.00
X=503413.00	Y=4268958.00
X=503448.00	Y=4268949.00
X=503498.00	Y=4268962.00
X=503514.00	Y=4268935.00
X=503457.00	Y=4268913.00

ΕΘΝΙΚΟ ΤΥΠΟΓΡΑΦΕΙΟ
Για τεχνικούς λόγους στο σχεδιάγραμμα, έγινε σμίκρυνση, κατά ποσοστό 81%

ΑΠΟΣΠΑΣΜΑ ΧΑΡΤΗ Γ.Υ.Σ. No 5498_3

ΚΛΙΜΑΚΑ 1:5000



ΘΕΩΡΗΘΗΚΕ
ΑΝΗΚΕΙ ΣΤΗΝ ΑΡ. 1693/81063
ΝΣΗΣ ΔΑΣΩΝ Ν. ΕΥΒΟΙΑΣ
ΧΑΛΚΙΔΑ 21/5/2013
ΜΕ ΕΝΤΟΛΗ Γ.Γ.Α.Δ.Θ.ΣΤΕ
ΠΡΟΪΣΤΑΜΕΝΗ Δ/ΝΣΗΣ ΔΑΣΩΝ Ν. ΕΥΒΟΙΑΣ
ΦΩΤΕΙΝΗ ΤΣΙΜΙΔΟΥ
ΔΑΣΟΛΟΓΟΣ

ΕΛΕΓΧΘΗΚΕ
ΚΥΜΗ 16-04-2013
Η ΔΑΣΑΡΧΗΣ
ΑΓΓΕΛΙΚΗ ΣΚΟΤΖΑΜΑΝΗ
ΔΑΣΟΛΟΓΟΣ

ΚΥΜΗ 2-4-2013
Ο ΣΥΝΤΑΚΤΗΣ
ΑΘ. ΜΑΡΙΝΟΣ
ΔΑΣΟΛΟΓΟΣ

Αριθμ. 8551 (2)

Κύρωση Δασικού Χάρτη Τοπικής Κοινότητας Λουτρού, Δημοτικής Κοινότητας Τραϊανούπολης του Δήμου Αλεξανδρούπολης (άρθρο 17 Ν.3889/2010).

Ο ΓΕΝΙΚΟΣ ΓΡΑΜΜΑΤΕΑΣ
ΑΠΟΚΕΝΤΡΩΜΕΝΗΣ ΔΙΟΙΚΗΣΗΣ
ΜΑΚΕΔΟΝΙΑΣ - ΘΡΑΚΗΣ

Έχοντας υπόψη:

1. Τις διατάξεις του άρθρου 28 του Ν. 2664/1998 «Εθνικό Κτηματολόγιο και άλλες διατάξεις» (Φ.Ε.Κ. 275Α΄).

2. Τις διατάξεις των άρθρων 5 και 8 του Ν. 3208/2003 (Φ.Ε.Κ. 303Α΄) «Προστασία των δασικών οικοσυστημάτων, κατάρτιση δασολογίου, ρύθμιση εμπραγμάτων δικαιωμάτων επί δασών και δασικών εν γένει εκτάσεων και άλλες διατάξεις».

3. Τις διατάξεις του Ν. 3818/2010 (Φ.Ε.Κ. 17Α΄), «Προστασία Δασών και Δασικών εκτάσεων του Ν. Αττικής, σύσταση Ειδικής Γραμματείας Επιθεώρησης Περιβάλλοντος και λοιπές διατάξεις».

4. Τις διατάξεις των άρθρων 13 έως 26, Ν. 3889/2010 (Φ.Ε.Κ. 182Α΄) «Χρηματοδότηση Περιβαλλοντικών Παρεμβάσεων, Πράσινο Ταμείο, Κύρωση Δασικών Χαρτών και άλλες διατάξεις», όπως τροποποιήθηκαν με το άρθρο 55 του Ν. 4030/2011 (Φ.Ε.Κ. 249Α΄) «Νέος τρόπος έκδοσης αδειών δόμησης, ελέγχου κατασκευών και λοιπές διατάξεις».

5. Τις διατάξεις του Ν. 4061/2012 (Φ.Ε.Κ. 66Α΄) «Διαχείριση και προστασία ακινήτων Υπουργείου Αγροτικής Ανάπτυξης και Τροφίμων - Ρύθμιση εμπραγμάτων δικαιωμάτων και λοιπές διατάξεις».

6. Την 199284/707/14.12.2010 (Φ.Ε.Κ. 2159 Β΄) απόφαση Υπουργού Π.Ε.Κ.Α. με την οποία καθορίστηκαν θέματα σχετικά με τις περιπτώσεις της παραγράφου 1 του άρθρου 21 του Ν. 3889/2010, όπως αυτή τροποποιήθηκε με την 115464/154/17-3-2011 απόφαση του Υφυπουργού Π.Ε.Κ.Α. αντίστοιχη.

7. Το περιεχόμενο του δασικού χάρτη της Τοπικής Κοινότητας Λουτρού της Δημοτικής Ενότητας Τραϊανούπολης του Δήμου Αλεξ/πολης, που καταρτίστηκε και αναρτήθηκε σύμφωνα με τις ως άνω διατάξεις και θεωρήθηκε με τις υπ' αριθ. 25373/22-11-2012 και 8580/08-04-2013 αποφάσεις του Διευθυντή Δασών Ν.Έβρου, σε εφαρμογή του άρθρου 17 παρ. 2 Ν. 3889/2010 (Φ.Ε.Κ. 182Α΄).

Κυρώνουμε

Το Δασικό Χάρτη τοπικής κοινότητας Λουτρού, Δημοτικής Ενότητας Τραϊανούπολης, του Δήμου Αλεξ/πολης της Περιφερειακής Ενότητας Έβρου, ως προς τα τμήματα του που περικλείονται με πράσινο περίγραμμα και πράσινη διαγράμμιση στο συνημμένο διάγραμμα, καθώς και τον πίνακα (βάση δεδομένων) που το συνοδεύει και αποτελούν αναπόσπαστο τμήμα του παρόντος.

Από τις εκτάσεις που απεικονίζονται σε αυτόν:

α. Ως δάση και δασικές είτε κατά την παλαιότερη είτε κατά την πρόσφατη αεροφωτογράφιση, εξαιρούνται αυτές που έχουν ενταχθεί σε εγκεκριμένο ρυμοτομικό σχέδιο, εκτός αν αφορούν άλση ή πάρκα και

β. Ως δάση και δασικές στην παλαιότερη αεροφωτογράφιση, εξαιρούνται αυτές που έχουν περιληφθεί σε εποικιστικές εκτάσεις και έχουν παραχωρηθεί για αποκατάσταση ακτημόνων γεωργών (κληροτεμάχια), εκτός αν αφορούν στην πρόσφατη κατάσταση.

Από την ημερομηνία δημοσίευσης της παρούσας ο ανωτέρω δασικός χάρτης καθίσταται οριστικός.

Ο οριστικός δασικός χάρτης τηρείται από το Τμήμα Δασικών Χαρτογραφήσεων της Δ/νσης Δασών Νομού Έβρου.

Η απόφαση αυτή να δημοσιευθεί στην Εφημερίδα της Κυβερνήσεως.

Αλεξανδρούπολη, 8 Απριλίου 2013
Ο Γενικός Γραμματέας
Αποκεντρωμένης Διοίκησης
ΑΘΑΝΑΣΙΟΣ ΚΑΡΟΥΝΤΖΟΣ

ΥΠΟΥΡΓΕΙΟ ΠΕΡ/ΝΤΟΣ ΕΝΕΡΓΕΙΑΣ ΚΑΙ ΚΛΙΜΑΤΙΚΗΣ ΑΛΛΑΓΗΣ
ΑΠΟ/ΜΕΝΗ Δ/ΣΗ ΜΑΚΕΔΟΝΙΑΣ ΘΡΑΚΗΣ
ΓΕΝΙΚΗ Δ/ΣΗ ΔΑΣΩΝ ΚΑΙ ΑΓΡΟΤΙΚΩΝ ΥΠΟΘΕΣΕΩΝ
Δ/ΣΗ ΔΑΣΩΝ ΕΒΡΟΥ
ΤΜΗΜΑ ΔΑΣΙΚΩΝ ΧΑΡ/ΣΕΩΝ
ΠΕΡ/ΚΗ ΕΝΟΤΗΤΑ (πρωην ΝΟΜΟΣ) ΕΒΡΟΥ
ΔΗΜΟΤΙΚΗ/ΤΟΠΙΚΗ ΚΟΙΝΟΤΗΤΑ ΛΟΥΤΡΟΥ
ΔΗΜΟΥ ΑΛΕΞ/ΠΟΛΗΣ

A/A	AREA	PERIMETER	NOMOS	OTA	KATHGORAL1	KATHGORAL2	PHOTO_45	PHOTO_60	PHOTO_PO	PINAKOKXE	POLY_X_CO	POLY_Y_CO	LANDTYPE	DKA	KATHGORDX	LABEL_DX
1	11553,31453	447,8347	11	039						06680-45210	669658,075	4522012,478	1	1103900001	AA	AA00001
2	1835,02613	191,613408	11	039						06720-45240	673829,193	4524422,892	1	1103900002	AA	AA00002
3	762,16058	134,142525	11	039						06720-45240	674000,631	4525019,726	1	1103900003	AA	AA00003
4	1877,18936	218,074423	11	039						06720-45240	673504,282	4525196,321	1	1103900004	AA	AA00004
5	97854,54686	2342,114376	11	039						06720-45240	673852,999	4525087,712	1	1103900005	AA	AA00005
6	9712,76236	525,572662	11	039						06720-45240	673815,208	4525403,196	1	1103900006	AA	AA00006
7	17761,49911	937,575966	11	039						06720-45240	674022,375	4525432,559	1	1103900007	AA	AA00007
8	2609,15347	217,808909	11	039						06720-45240	673863,394	4525521,386	1	1103900008	AA	AA00008
9	4879,93136	285,278925	11	039						06720-45240	674227,006	4525547,53	1	1103900009	AA	AA00009
10	2698,44605	270,068324	11	039						06680-45240	671858,165	4525942,621	1	1103900010	AA	AA00010
11	15681,22863	598,093059	11	039						06720-45240	672614,079	4525935,903	1	1103900011	AA	AA00011
12	11116,2886	437,752087	11	039						06720-45240	672578,485	4526041,886	1	1103900012	AA	AA00012
13	6626,61368	408,434291	11	039						06720-45240	672171,364	4526087,267	1	1103900013	AA	AA00013
14	16438,14027	682,851537	11	039						06720-45240	672418,391	4526052,835	1	1103900014	AA	AA00014
15	5504,06708	454,977946	11	039						06720-45240	672051,331	4526157,502	1	1103900015	AA	AA00015
16	12466,92169	753,22354	11	039						06720-45240	672615,682	4526168,02	1	1103900016	AA	AA00016
17	2152,13525	263,204516	11	039						06680-45240	671142,805	4526370,593	1	1103900017	AA	AA00017
18	2367,71312	229,480255	11	039						06680-45240	671259,133	4526476,895	1	1103900018	AA	AA00018
19	22977,86871	1028,285126	11	039						06720-45240	672613,505	4526434,954	1	1103900019	AA	AA00019
20	2502,03194	195,516975	11	039						06720-45240	672204,047	4526548,205	1	1103900020	AA	AA00020
21	5403,95788	324,800344	11	039						06720-45240	673711,204	4526520,747	1	1103900021	AA	AA00021
22	10217,02271	701,703233	11	039						06720-45240	673330,159	4526569,842	1	1103900022	AA	AA00022
23	18525,91729	823,838185	11	039						06720-45240	673699,246	4526614,77	1	1103900023	AA	AA00023
24	15403,80779	696,219207	11	039						06720-45240	672654,033	4526836,999	1	1103900024	AA	AA00024
25	8053,80544	573,13638	11	039						06680-45240	671203,018	4526987,381	1	1103900025	AA	AA00025
26	5151,93489	461,175117	11	039						06680-45270	671043,257	4527100,769	1	1103900026	AA	AA00026
27	5231,97876	377,41097	11	039						06720-45270	674944,063	4527114,911	1	1103900027	AA	AA00027
28	7491,4446	505,6311	11	039						06680-45270	671003,603	4527168,882	1	1103900028	AA	AA00028
29	4037,01536	388,738696	11	039						06720-45270	675338,871	4527355,067	1	1103900029	AA	AA00029
30	50754,90926	1000,953894	11	039						06680-45270	670721,753	4527341,187	1	1103900030	AA	AA00030
31	235,06164	109,155336	11	039						06720-45270	675587,387	4527679,047	1	1103900031	AA	AA00031
32	1317,17827	151,579653	11	039						06720-45270	672870,415	4527673,634	1	1103900032	AA	AA00032
33	2699,33779	261,56915	11	039						06720-45270	675560,801	4527707,669	1	1103900033	AA	AA00033

ΥΠΟΥΡΓΕΙΟ ΠΕΡ/ΝΤΟΣ ΕΝΕΡΓΕΙΑΣ ΚΑΙ ΚΛΙΜΑΤΙΚΗΣ ΑΛΛΑΓΗΣ
ΑΠΟ/ΜΕΝΗ Δ/ΣΗ ΜΑΚΕΔΟΝΙΑΣ ΘΡΑΚΗΣ
ΓΕΝΙΚΗ Δ/ΣΗ ΔΑΣΩΝ ΚΑΙ ΑΓΡΟΤΙΚΩΝ ΥΠΟΘΕΣΕΩΝ
Δ/ΣΗ ΔΑΣΩΝ ΕΒΡΟΥ
ΤΜΗΜΑ ΔΑΣΙΚΩΝ ΧΑΡ/ΣΕΩΝ
ΠΕΡ/ΚΗ ΕΝΟΤΗΤΑ (πρωην ΝΟΜΟΣ) ΕΒΡΟΥ
ΔΗΜΟΤΙΚΗ/ΤΟΠΙΚΗ ΚΟΙΝΟΤΗΤΑ ΛΟΥΤΡΟΥ
ΔΗΜΟΥ ΑΛΕΞ/ΠΟΛΗΣ

A/A	AREA	PERIMETER	NOMOS	OTA	KATHGORAL1	KATHGORAL2	PHOTO_45	PHOTO_60	PHOTO_PO	PINAKOKXE	POLY_X_CO	POLY_Y_CO	LANDTYPE	DKA	KATHGORDX	LABEL_DX
34	41395,43127	1461,559638	11	039						06720-45270	675208,697	4527652,1	1	1103900034	AA	AA00034
35	4863,81916	428,264923	11	039						06720-45270	675065,745	4527751,688	1	1103900035	AA	AA00035
36	2793,8848	279,757246	11	039						06720-45270	672102,165	4527759,45	1	1103900036	AA	AA00036
37	9491,502	507,386049	11	039						06680-45270	671268,154	4527734,613	1	1103900037	AA	AA00037
38	5043,15893	336,468021	11	039						06720-45270	674972,02	4527782,812	1	1103900038	AA	AA00038
39	3324,5018	287,41418	11	039						06720-45270	672854,437	4527819,651	1	1103900039	AA	AA00039
40	3375,95729	266,93813	11	039						06720-45270	672103,953	4527819,809	1	1103900040	AA	AA00040
41	4052,39387	303,455436	11	039						06720-45270	673260,845	4527881,803	1	1103900041	AA	AA00041
42	4658,36699	288,015458	11	039						06680-45270	671801,051	4527907,015	1	1103900042	AA	AA00042
43	2780,44016	223,710161	11	039						06720-45270	675241,773	4527960,625	1	1103900043	AA	AA00043
44	68781,75096	2597,803028	11	039						06720-45270	675472,986	4527882,294	1	1103900044	AA	AA00044
45	2193,53636	289,196626	11	039						06680-45270	671283,819	4528021,166	1	1103900045	AA	AA00045
46	25695,60464	986,794319	11	039						06720-45270	672010,795	4527904,392	1	1103900046	AA	AA00046
47	6767,01437	444,738269	11	039						06720-45270	673039,327	4528014,541	1	1103900047	AA	AA00047
48	33771,27431	1188,237316	11	039						06680-45270	671175,741	4527972,311	1	1103900048	AA	AA00048
49	4206,12633	284,759898	11	039						06680-45270	671085,443	4528136,465	1	1103900049	AA	AA00049
50	2557,22841	224,710568	11	039						06720-45270	673148,407	4528177,565	1	1103900050	AA	AA00050
51	3882,96716	269,095845	11	039						06720-45270	675551,454	4528169,521	1	1103900051	AA	AA00051
52	5625,08994	398,031535	11	039						06720-45270	673496,954	4528206,365	1	1103900052	AA	AA00052
53	48163,46793	1544,113011	11	039						06720-45270	673058,578	4528304,768	1	1103900053	AA	AA00053
54	7066,46246	489,231261	11	039						06720-45270	673501,065	4528387,027	1	1103900054	AA	AA00054
55	8049,33584	374,627056	11	039						06720-45270	673600,823	4528429,046	1	1103900055	AA	AA00055
56	11962,80355	698,868338	11	039						06720-45270	674904,706	4528427,735	1	1103900056	AA	AA00056
57	15315,35201	819,348751	11	039						06680-45270	671866,149	4528419,121	1	1103900057	AA	AA00057
58	14259,62419	539,856821	11	039						06680-45270	671583,272	4528643,063	1	1103900058	AA	AA00058
59	11448,15406	723,952232	11	039						06720-45270	672682,784	4528636,465	1	1103900059	AA	AA00059
60	8002,69379	382,050876	11	039						06720-45270	672686,761	4528956,097	1	1103900060	AA	AA00060
61	10325,56003	512,859192	11	039						06720-45270	672015,012	4528974,841	1	1103900061	AA	AA00061
62	1650,80341	179,682364	11	039						06720-45270	672103,794	4529087,127	1	1103900062	AA	AA00062
63	6359,46851	425,589595	11	039						06720-45270	672261,806	4529102,529	1	1103900063	AA	AA00063
64	2200,52224	308,801615	11	039						06680-45270	670930,398	4529181,399	1	1103900064	AA	AA00064
65	8539,53447	623,973039	11	039						06680-45270	671025,672	4529105,821	1	1103900065	AA	AA00065
66	11377,23125	472,871022	11	039						06720-45270	672648,124	4529287,269	1	1103900066	AA	AA00066

ΥΠΟΥΡΓΕΙΟ ΠΕΡ/ΝΤΟΣ ΕΝΕΡΓΕΙΑΣ ΚΑΙ ΚΛΙΜΑΤΙΚΗΣ ΑΛΛΑΓΗΣ
ΑΠΟ/ΜΕΝΗ Δ/ΣΗ ΜΑΚΕΔΟΝΙΑΣ ΘΡΑΚΗΣ
ΓΕΝΙΚΗ Δ/ΣΗ ΔΑΣΩΝ ΚΑΙ ΑΓΡΟΤΙΚΩΝ ΥΠΟΘΕΣΕΩΝ
Δ/ΣΗ ΔΑΣΩΝ ΕΒΡΟΥ
ΤΜΗΜΑ ΔΑΣΙΚΩΝ ΧΑΡ/ΣΕΩΝ
ΠΕΡ/ΚΗ ΕΝΟΤΗΤΑ (πρωην ΝΟΜΟΣ) ΕΒΡΟΥ
ΔΗΜΟΤΙΚΗ/ΤΟΠΙΚΗ ΚΟΙΝΟΤΗΤΑ ΛΟΥΤΡΟΥ
ΔΗΜΟΥ ΑΛΕΞ/ΠΟΛΗΣ

A/A	AREA	PERIMETER	NOMOS	OTA	KATHGORAL1	KATHGORAL2	PHOTO_45	PHOTO_60	PHOTO_PO	PINAKOKXE	POLY_X_CO	POLY_Y_CO	LANDTYPE	DKA	KATHGORDX	LABEL_DX
67	19888,32408	983,045973	11	039						06680-45270	670859,617	4529277,213	1	1103900067	AA	AA00067
68	3786,68614	254,893807	11	039						06720-45270	675189,632	4529427,535	1	1103900068	AA	AA00068
69	397701,58725	8654,504822	11	039						06720-45270	673272,046	4529577,941	1	1103900069	AA	AA00069
70	8708,61466	670,51953	11	039						06680-45270	670943,117	4529427,735	1	1103900070	AA	AA00070
71	8028,78471	427,271012	11	039						06720-45270	672354,637	4529457,542	1	1103900071	AA	AA00071
72	5956,4438	539,261619	11	039						06680-45270	670875,811	4529569,017	1	1103900072	AA	AA00072
73	5432,85603	305,471907	11	039						06720-45270	673894,712	4529671,922	1	1103900073	AA	AA00073
74	4830,37866	317,458811	11	039						06720-45270	673865,267	4529759,917	1	1103900074	AA	AA00074
75	4021,39359	423,128896	11	039						06720-45270	673948,577	4529760,458	1	1103900075	AA	AA00075
76	17598,82884	810,999343	11	039						06720-45270	675218,737	4529762,056	1	1103900076	AA	AA00076
77	671743,8326	10736,01539	11	039						06680-45270	671654,84	4529215,915	1	1103900077	AA	AA00077
78	11199,53167	464,210168	11	039						06720-45270	674956,307	4529778,136	1	1103900078	AA	AA00078
79	11688,70711	468,103911	11	039						06680-45270	671388,858	4529859,223	1	1103900079	AA	AA00079
80	60575,76084	1837,818376	11	039						06720-45270	672741,731	4529653,735	1	1103900080	AA	AA00080
81	18561,19593	615,574403	11	039						06680-45270	670059,692	4529915,676	1	1103900081	AA	AA00081
82	4448,78546	291,033051	11	039						06720-45300	672358,202	4530049,865	1	1103900082	AA	AA00082
83	23923,33017	1169,662996	11	039						06720-45300	674403,629	4530246,952	1	1103900083	AA	AA00083
84	127821,56885	3291,61311	11	039						06720-45300	675389,822	4530122,099	1	1103900084	AA	AA00084
85	150111,00962	2427,28574	11	039						06720-45300	673552,953	4530183,334	1	1103900085	AA	AA00085
86	63137,60504	1991,022117	11	039						06720-45300	674857,606	4530189,385	1	1103900086	AA	AA00086
87	8140,90322	366,067084	11	039						06720-45300	675006,251	4530365,066	1	1103900087	AA	AA00087
88	8998,90311	443,377506	11	039						06720-45300	675530,779	4530333,557	1	1103900088	AA	AA00088
89	7775,37407	455,075361	11	039						06720-45300	674382,422	4530483,04	1	1103900089	AA	AA00089
90	14176,95748	601,567437	11	039						06720-45300	674420,773	4530588,231	1	1103900090	AA	AA00090
91	1544,13016	160,851414	11	039						06680-45300	670003,903	4530660,337	1	1103900091	AA	AA00091
92	344,02197	89,44138	11	039						06680-45300	670087,067	4530748,094	1	1103900092	AA	AA00092
93	21893,54234	789,021629	11	039						06680-45300	670243,138	4530821,64	1	1103900093	AA	AA00093
94	2302,75574	181,993262	11	039						06720-45300	675366,953	4530993,95	1	1103900094	AA	AA00094
95	313306,90694	6039,300198	11	039						06720-45300	675135,873	4530690,6	1	1103900095	AA	AA00095
96	4795,76397	293,442743	11	039						06720-45300	675389,925	4531067,366	1	1103900096	AA	AA00096
97	100363,1718	2612,747619	11	039						06720-45300	673752,777	4531008,944	1	1103900097	AA	AA00097
98	35826,81519	1071,042173	11	039						06720-45300	675263,342	4531190,12	1	1103900098	AA	AA00098
99	292491,13458	7164,24708	11	039						06720-45300	672964,564	4530563,162	1	1103900099	AA	AA00099

ΥΠΟΥΡΓΕΙΟ ΠΕΡ/ΝΤΟΣ ΕΝΕΡΓΕΙΑΣ ΚΑΙ ΚΛΙΜΑΤΙΚΗΣ ΑΛΛΑΓΗΣ
ΑΠΟ/ΜΕΝΗ Δ/ΣΗ ΜΑΚΕΔΟΝΙΑΣ ΘΡΑΚΗΣ
ΓΕΝΙΚΗ Δ/ΣΗ ΔΑΣΩΝ ΚΑΙ ΑΓΡΟΤΙΚΩΝ ΥΠΟΘΕΣΕΩΝ
Δ/ΣΗ ΔΑΣΩΝ ΕΒΡΟΥ
ΤΜΗΜΑ ΔΑΣΙΚΩΝ ΧΑΡ/ΣΕΩΝ
ΠΕΡ/ΚΗ ΕΝΟΤΗΤΑ (πρωην ΝΟΜΟΣ) ΕΒΡΟΥ
ΔΗΜΟΤΙΚΗ/ΤΟΠΙΚΗ ΚΟΙΝΟΤΗΤΑ ΛΟΥΤΡΟΥ
ΔΗΜΟΥ ΑΛΕΞ/ΠΟΛΗΣ

A/A	AREA	PERIMETER	NOMOS	OTA	KATHGORAL1	KATHGORAL2	PHOTO_45	PHOTO_60	PHOTO_PO	PINAKOKXE	POLY_X_CO	POLY_Y_CO	LANDTYPE	DKA	KATHGORDX	LABEL_DX
100	22194,29061	1134,95528	11	039						06720-45180	673087,141	4520109,072	1	1103900100	ΑΔ	ΑΔ00100
101	6507,02134	601,563654	11	039						06720-45180	673455,935	4520385,162	1	1103900101	ΑΔ	ΑΔ00101
102	2524,0838	398,627343	11	039						06720-45180	673955,846	4520645,324	1	1103900102	ΑΔ	ΑΔ00102
103	6800,35711	839,634908	11	039						06720-45180	673421,389	4520565,757	1	1103900103	ΑΔ	ΑΔ00103
104	3792,77295	419,329016	11	039						06720-45180	673845,368	4520658,381	1	1103900104	ΑΔ	ΑΔ00104
105	4226,66508	297,337696	11	039						06680-45210	670157,652	4521817,173	1	1103900105	ΑΔ	ΑΔ00105
106	23060,52751	852,467852	11	039						06680-45210	670754,932	4521957,536	1	1103900106	ΑΔ	ΑΔ00106
107	77627,70744	1540,265585	11	039						06680-45210	669877,874	4522160,319	1	1103900107	ΑΔ	ΑΔ00107
108	2961,50129	274,810753	11	039						06680-45240	670501,984	4524020,805	1	1103900108	ΑΔ	ΑΔ00108
109	24025,97575	1839,771728	11	039						06680-45210	670786,449	4523771,112	1	1103900109	ΑΔ	ΑΔ00109
110	810,66847	126,709065	11	039						06720-45240	672916,027	4524174,909	1	1103900110	ΑΔ	ΑΔ00110
111	1046,02354	157,301724	11	039						06720-45240	672916,608	4524252,99	1	1103900111	ΑΔ	ΑΔ00111
112	4236,20395	422,979267	11	039						06720-45240	672877,612	4524323,11	1	1103900112	ΑΔ	ΑΔ00112
113	2062,92188	202,882575	11	039						06720-45240	672632,513	4524338,081	1	1103900113	ΑΔ	ΑΔ00113
114	848,91607	115,570301	11	039						06720-45240	673525,224	4524400,337	1	1103900114	ΑΔ	ΑΔ00114
115	1442,15064	168,118326	11	039						06720-45240	672695,909	4524405,649	1	1103900115	ΑΔ	ΑΔ00115
116	1690,5062	344,588027	11	039						06720-45240	673825,668	4524401,951	1	1103900116	ΑΔ	ΑΔ00116
117	5326,59377	385,426512	11	039						06720-45240	672392,893	4524504,148	1	1103900117	ΑΔ	ΑΔ00117
118	9018,5331	603,624784	11	039						06720-45240	672519,661	4524553,945	1	1103900118	ΑΔ	ΑΔ00118
119	3768,45097	523,242308	11	039						06680-45240	671922,977	4524640,513	1	1103900119	ΑΔ	ΑΔ00119
120	144944,84136	5681,723981	11	039						06680-45210	670950,099	4523980,305	1	1103900120	ΑΔ	ΑΔ00120
121	3033,8835	601,098928	11	039						06720-45240	672744,689	4524621,951	1	1103900121	ΑΔ	ΑΔ00121
122	4629,9418	893,63197	11	039						06680-45240	671607,428	4524730,282	1	1103900122	ΑΔ	ΑΔ00122
123	3305,3211	540,259705	11	039						06720-45240	672574,799	4524947,353	1	1103900123	ΑΔ	ΑΔ00123
124	8197,87046	985,467191	11	039						06720-45240	673592,333	4524972,443	1	1103900124	ΑΔ	ΑΔ00124
125	6246,78819	773,240042	11	039						06720-45240	672205,915	4525012,317	1	1103900125	ΑΔ	ΑΔ00125
126	727,62125	152,469461	11	039						06720-45240	674029,336	4525090,105	1	1103900126	ΑΔ	ΑΔ00126
127	1388,72292	333,028368	11	039						06720-45240	674065,14	4525121,546	1	1103900127	ΑΔ	ΑΔ00127
128	1755,60562	176,66561	11	039						06720-45240	674125,597	4525139,509	1	1103900128	ΑΔ	ΑΔ00128
129	5317,47315	463,901067	11	039						06720-45240	672736,587	4525141,304	1	1103900129	ΑΔ	ΑΔ00129
130	7386,13911	594,840008	11	039						06720-45240	673520,695	4525207,485	1	1103900130	ΑΔ	ΑΔ00130
131	536,43743	128,581816	11	039						06720-45240	673525,604	4525100,471	1	1103900131	ΑΔ	ΑΔ00131
132	3626,60474	620,296947	11	039						06720-45240	673990,608	4525258,841	1	1103900132	ΑΔ	ΑΔ00132

ΥΠΟΥΡΓΕΙΟ ΠΕΡ/ΝΤΟΣ ΕΝΕΡΓΕΙΑΣ ΚΑΙ ΚΛΙΜΑΤΙΚΗΣ ΑΛΛΑΓΗΣ
ΑΠΟ/ΜΕΝΗ Δ/ΣΗ ΜΑΚΕΔΟΝΙΑΣ ΘΡΑΚΗΣ
ΓΕΝΙΚΗ Δ/ΣΗ ΔΑΣΩΝ ΚΑΙ ΑΓΡΟΤΙΚΩΝ ΥΠΟΘΕΣΕΩΝ
Δ/ΣΗ ΔΑΣΩΝ ΕΒΡΟΥ
ΤΜΗΜΑ ΔΑΣΙΚΩΝ ΧΑΡ/ΣΕΩΝ
ΠΕΡ/ΚΗ ΕΝΟΤΗΤΑ (πρωην ΝΟΜΟΣ) ΕΒΡΟΥ
ΔΗΜΟΤΙΚΗ/ΤΟΠΙΚΗ ΚΟΙΝΟΤΗΤΑ ΛΟΥΤΡΟΥ
ΔΗΜΟΥ ΑΛΕΞ/ΠΟΛΗΣ

A/A	AREA	PERIMETER	NOMOS	OTA	KATHGORAL1	KATHGORAL2	PHOTO_45	PHOTO_60	PHOTO_PO	PINAKOKXE	POLY_X_CO	POLY_Y_CO	LANDTYPE	DKA	KATHGORDX	LABEL_DX
133	2103,48494	205,382753	11	039						06720-45240	674147,497	4525428,216	1	1103900133	ΑΔ	ΑΔ00133
134	20224,77693	1259,546544	11	039						06720-45240	673641,434	4525428,232	1	1103900134	ΑΔ	ΑΔ00134
135	252,28019	72,76155	11	039						06720-45240	674072,64	4525519,765	1	1103900135	ΑΔ	ΑΔ00135
136	15695,83408	1135,743311	11	039						06720-45240	673874,269	4525462,903	1	1103900136	ΑΔ	ΑΔ00136
137	22586,29026	921,054128	11	039						06680-45240	671325,012	4525826,213	1	1103900137	ΑΔ	ΑΔ00137
138	22842,96928	1252,31865	11	039						06720-45240	672480,49	4525972,131	1	1103900138	ΑΔ	ΑΔ00138
139	789,69789	115,586874	11	039						06680-45240	671928,214	4526105,79	1	1103900139	ΑΔ	ΑΔ00139
140	3752,63012	511,420056	11	039						06720-45240	672236,162	4526077,787	1	1103900140	ΑΔ	ΑΔ00140
141	1850,27959	233,989556	11	039						06720-45240	672505,573	4526198,376	1	1103900141	ΑΔ	ΑΔ00141
142	341,86336	83,519774	11	039						06720-45240	672714,313	4526355,638	1	1103900142	ΑΔ	ΑΔ00142
143	2422,27658	263,976889	11	039						06720-45240	672422,797	4526400,318	1	1103900143	ΑΔ	ΑΔ00143
144	871,44792	147,33383	11	039						06680-45240	671150,182	4526427,633	1	1103900144	ΑΔ	ΑΔ00144
145	733,87858	183,805087	11	039						06720-45240	672700,771	4526429,698	1	1103900145	ΑΔ	ΑΔ00145
146	6987,14656	843,7557	11	039						06680-45240	671191,338	4526380,125	1	1103900146	ΑΔ	ΑΔ00146
147	718,92672	105,555788	11	039						06680-45240	670680,259	4526491,941	1	1103900147	ΑΔ	ΑΔ00147
148	1703,47134	298,594784	11	039						06680-45240	671599,028	4526519,938	1	1103900148	ΑΔ	ΑΔ00148
149	1358,59658	172,227429	11	039						06680-45240	671536,599	4526585,167	1	1103900149	ΑΔ	ΑΔ00149
150	7834,95524	418,530842	11	039						06680-45240	671157,651	4526554,786	1	1103900150	ΑΔ	ΑΔ00150
151	12228,05591	986,956429	11	039						06680-45240	670584,992	4526547,468	1	1103900151	ΑΔ	ΑΔ00151
152	1620,08179	258,71008	11	039						06720-45240	672663,728	4526766,693	1	1103900152	ΑΔ	ΑΔ00152
153	1257,09241	245,668202	11	039						06720-45240	672709,441	4526822,461	1	1103900153	ΑΔ	ΑΔ00153
154	5875,01499	842,320596	11	039						06680-45240	671434,101	4526787,194	1	1103900154	ΑΔ	ΑΔ00154
155	7948,08078	463,349378	11	039						06680-45270	670824,877	4527017,382	1	1103900155	ΑΔ	ΑΔ00155
156	1987,63405	220,097764	11	039						06720-45270	675049,468	4527125,03	1	1103900156	ΑΔ	ΑΔ00156
157	1010,79092	195,317548	11	039						06720-45270	675305,005	4527351,559	1	1103900157	ΑΔ	ΑΔ00157
158	964,67314	180,77886	11	039						06720-45270	675349,327	4527422,2	1	1103900158	ΑΔ	ΑΔ00158
159	3359,16798	269,393716	11	039						06680-45270	670936,359	4527432,518	1	1103900159	ΑΔ	ΑΔ00159
160	5826,99806	334,303449	11	039						06720-45270	672083,27	4527513,778	1	1103900160	ΑΔ	ΑΔ00160
161	202,73258	58,626553	11	039						06720-45270	675207,901	4527580,802	1	1103900161	ΑΔ	ΑΔ00161
162	201,24948	64,44461	11	039						06720-45270	674988,401	4527633,626	1	1103900162	ΑΔ	ΑΔ00162
163	11009,11788	774,69342	11	039						06680-45270	670910,3	4527531,582	1	1103900163	ΑΔ	ΑΔ00163
164	1258,21602	224,382863	11	039						06720-45270	675534,181	4527642,267	1	1103900164	ΑΔ	ΑΔ00164
165	533,14681	118,618132	11	039						06720-45270	675522,288	4527697,818	1	1103900165	ΑΔ	ΑΔ00165

ΥΠΟΥΡΓΕΙΟ ΠΕΡ/ΝΤΟΣ ΕΝΕΡΓΕΙΑΣ ΚΑΙ ΚΛΙΜΑΤΙΚΗΣ ΑΛΛΑΓΗΣ
ΑΠΟ/ΜΕΝΗ Δ/ΣΗ ΜΑΚΕΔΟΝΙΑΣ ΘΡΑΚΗΣ
ΓΕΝΙΚΗ Δ/ΣΗ ΔΑΣΩΝ ΚΑΙ ΑΓΡΟΤΙΚΩΝ ΥΠΟΘΕΣΕΩΝ
Δ/ΣΗ ΔΑΣΩΝ ΕΒΡΟΥ
ΤΜΗΜΑ ΔΑΣΙΚΩΝ ΧΑΡ/ΣΕΩΝ
ΠΕΡ/ΚΗ ΕΝΟΤΗΤΑ (πρωην ΝΟΜΟΣ) ΕΒΡΟΥ
ΔΗΜΟΤΙΚΗ/ΤΟΠΙΚΗ ΚΟΙΝΟΤΗΤΑ ΛΟΥΤΡΟΥ
ΔΗΜΟΥ ΑΛΕΞ/ΠΟΛΗΣ

A/A	AREA	PERIMETER	NOMOS	OTA	KATHGORAL1	KATHGORAL2	PHOTO_45	PHOTO_60	PHOTO_PO	PINAKOKXE	POLY_X_CO	POLY_Y_CO	LANDTYPE	DKA	KATHGORDX	LABEL_DX
166	1016,83476	190,410765	11	039						06720-45270	675052,555	4527682,713	1	1103900166	ΑΔ	ΑΔ00166
167	610,2174	181,256696	11	039						06720-45270	675617,991	4527706,832	1	1103900167	ΑΔ	ΑΔ00167
168	554,73561	117,768151	11	039						06720-45270	674998,822	4527720,699	1	1103900168	ΑΔ	ΑΔ00168
169	407,74143	117,374419	11	039						06720-45270	675310,637	4527740,245	1	1103900169	ΑΔ	ΑΔ00169
170	1766,19709	414,833834	11	039						06720-45270	675543,25	4527805,327	1	1103900170	ΑΔ	ΑΔ00170
171	9553,31133	886,888609	11	039						06720-45270	675265,739	4527806,678	1	1103900171	ΑΔ	ΑΔ00171
172	914,99893	167,697676	11	039						06720-45270	675192,3	4527977,415	1	1103900172	ΑΔ	ΑΔ00172
173	21455,25173	812,243153	11	039						06680-45270	671052,094	4527857,006	1	1103900173	ΑΔ	ΑΔ00173
174	5390,49208	547,387559	11	039						06720-45270	675370,689	4527978,584	1	1103900174	ΑΔ	ΑΔ00174
175	10313,13819	625,611134	11	039						06720-45270	672430,105	4528067,641	1	1103900175	ΑΔ	ΑΔ00175
176	1088,08471	236,260923	11	039						06720-45270	672883,137	4528174,755	1	1103900176	ΑΔ	ΑΔ00176
177	1831,3625	337,916216	11	039						06720-45270	672976,481	4528187,683	1	1103900177	ΑΔ	ΑΔ00177
178	23790,03823	1107,182213	11	039						06680-45270	671528,551	4528122,268	1	1103900178	ΑΔ	ΑΔ00178
179	16667,58082	780,928095	11	039						06680-45270	671001,297	4528170,466	1	1103900179	ΑΔ	ΑΔ00179
180	6001,56678	716,175461	11	039						06720-45270	673007,605	4528436,966	1	1103900180	ΑΔ	ΑΔ00180
181	0,08508	1,655484	11	039						06720-45270	672888,193	4528420,004	1	1103900181	ΑΔ	ΑΔ00181
182	643,28479	115,655068	11	039						06680-45270	671257,019	4528608,706	1	1103900182	ΑΔ	ΑΔ00182
183	2026,212	185,161786	11	039						06720-45270	672983,136	4528602,108	1	1103900183	ΑΔ	ΑΔ00183
184	2065,27512	305,285277	11	039						06680-45270	671226,815	4528661,242	1	1103900184	ΑΔ	ΑΔ00184
185	2824,90865	498,915047	11	039						06720-45270	672836,541	4528644,575	1	1103900185	ΑΔ	ΑΔ00185
186	4709,1641	471,143946	11	039						06720-45270	672777,783	4528630,797	1	1103900186	ΑΔ	ΑΔ00186
187	4144,07293	410,175175	11	039						06680-45270	671507,661	4528727,643	1	1103900187	ΑΔ	ΑΔ00187
188	680,74043	144,790371	11	039						06720-45270	672876,366	4528752,83	1	1103900188	ΑΔ	ΑΔ00188
189	779,08298	144,358701	11	039						06720-45270	672725,481	4528893,578	1	1103900189	ΑΔ	ΑΔ00189
190	1223,61952	283,116222	11	039						06680-45270	671962,877	4529020,266	1	1103900190	ΑΔ	ΑΔ00190
191	3655,35475	305,266896	11	039						06720-45270	673129,358	4529111,146	1	1103900191	ΑΔ	ΑΔ00191
192	6290,4841	438,734054	11	039						06680-45270	671097,079	4529090,824	1	1103900192	ΑΔ	ΑΔ00192
193	1378,15503	291,008043	11	039						06680-45270	670977,685	4529195,881	1	1103900193	ΑΔ	ΑΔ00193
194	636,13986	125,450366	11	039						06680-45270	671148,341	4529259,424	1	1103900194	ΑΔ	ΑΔ00194
195	1115,16234	215,910317	11	039						06680-45270	671063,496	4529230,428	1	1103900195	ΑΔ	ΑΔ00195
196	2888,50272	268,344505	11	039						06680-45270	670720,616	4529254,044	1	1103900196	ΑΔ	ΑΔ00196
197	2630,88538	392,865441	11	039						06680-45270	670910,124	4529301,994	1	1103900197	ΑΔ	ΑΔ00197
198	1861,54555	417,338717	11	039						06720-45270	673425,834	4529329,629	1	1103900198	ΑΔ	ΑΔ00198

ΥΠΟΥΡΓΕΙΟ ΠΕΡ/ΝΤΟΣ ΕΝΕΡΓΕΙΑΣ ΚΑΙ ΚΛΙΜΑΤΙΚΗΣ ΑΛΛΑΓΗΣ
ΑΠΟ/ΜΕΝΗ Δ/ΣΗ ΜΑΚΕΔΟΝΙΑΣ ΘΡΑΚΗΣ
ΓΕΝΙΚΗ Δ/ΣΗ ΔΑΣΩΝ ΚΑΙ ΑΓΡΟΤΙΚΩΝ ΥΠΟΘΕΣΕΩΝ
Δ/ΣΗ ΔΑΣΩΝ ΕΒΡΟΥ
ΤΜΗΜΑ ΔΑΣΙΚΩΝ ΧΑΡ/ΣΕΩΝ
ΠΕΡ/ΚΗ ΕΝΟΤΗΤΑ (πρωην ΝΟΜΟΣ) ΕΒΡΟΥ
ΔΗΜΟΤΙΚΗ/ΤΟΠΙΚΗ ΚΟΙΝΟΤΗΤΑ ΛΟΥΤΡΟΥ
ΔΗΜΟΥ ΑΛΕΞ/ΠΟΛΗΣ

A/A	AREA	PERIMETER	NOMOS	OTA	KATHGORAL1	KATHGORAL2	PHOTO_45	PHOTO_60	PHOTO_PO	PINAKOKXE	POLY_X_CO	POLY_Y_CO	LANDTYPE	DKA	KATHGORDX	LABEL_DX
199	7646,62677	1018,981996	11	039						06720-45270	673534,671	4529290,477	1	1103900199	ΑΔ	ΑΔ00199
200	320,6637	81,083027	11	039						06720-45270	672340,503	4529429,003	1	1103900200	ΑΔ	ΑΔ00200
201	588,56225	100,839206	11	039						06720-45270	673272,456	4529447,94	1	1103900201	ΑΔ	ΑΔ00201
202	701,81205	147,83109	11	039						06720-45270	673210,708	4529459,402	1	1103900202	ΑΔ	ΑΔ00202
203	2977,52261	237,801887	11	039						06720-45270	672286,865	4529456,576	1	1103900203	ΑΔ	ΑΔ00203
204	1503,52167	304,617747	11	039						06680-45270	670938,616	4529460,636	1	1103900204	ΑΔ	ΑΔ00204
205	5234,90217	527,010824	11	039						06680-45270	670860,686	4529513,87	1	1103900205	ΑΔ	ΑΔ00205
206	6301,30487	585,173299	11	039						06680-45270	671587,504	4529518,095	1	1103900206	ΑΔ	ΑΔ00206
207	834,12923	125,647974	11	039						06680-45270	670919,439	4529611,928	1	1103900207	ΑΔ	ΑΔ00207
208	6759,82879	615,900642	11	039						06680-45270	671984,602	4529512,646	1	1103900208	ΑΔ	ΑΔ00208
209	941,5378	186,613245	11	039						06680-45270	671579,57	4529675,002	1	1103900209	ΑΔ	ΑΔ00209
210	3286,35657	336,867164	11	039						06720-45270	675247,686	4529645,401	1	1103900210	ΑΔ	ΑΔ00210
211	2824,47751	230,645841	11	039						06720-45270	675095,159	4529405,878	1	1103900211	ΑΔ	ΑΔ00211
212	4117,1806	269,214629	11	039						06720-45270	675127,796	4529750,029	1	1103900212	ΑΔ	ΑΔ00212
213	893,92555	157,968995	11	039						06720-45270	675135,385	4529815,275	1	1103900213	ΑΔ	ΑΔ00213
214	1608,89152	258,743298	11	039						06680-45270	670053,353	4529811,791	1	1103900214	ΑΔ	ΑΔ00214
215	1161,64589	153,580518	11	039						06720-45270	673197,515	4529853,791	1	1103900215	ΑΔ	ΑΔ00215
216	35126,89172	2188,464919	11	039						06720-45270	675410,066	4529790,933	1	1103900216	ΑΔ	ΑΔ00216
217	1999,25498	209,382014	11	039						06720-45270	675302,991	4529905,53	1	1103900217	ΑΔ	ΑΔ00217
218	626,8259	130,514094	11	039						06680-45270	670001,664	4529985,57	1	1103900218	ΑΔ	ΑΔ00218
219	994,54707	127,849415	11	039						06720-45270	673768,414	4529993,573	1	1103900219	ΑΔ	ΑΔ00219
220	672,64735	108,528879	11	039						06720-45300	675456,367	4530002,138	1	1103900220	ΑΔ	ΑΔ00220
221	1007,48871	181,624399	11	039						06720-45300	675514,842	4530006,461	1	1103900221	ΑΔ	ΑΔ00221
222	1365,67423	246,54777	11	039						06720-45300	672867,573	4530215,496	1	1103900222	ΑΔ	ΑΔ00222
223	17152,77728	1161,971293	11	039						06720-45300	675223,736	4530101,859	1	1103900223	ΑΔ	ΑΔ00223
224	181,08817	59,499548	11	039						06720-45300	675087,662	4530268,939	1	1103900224	ΑΔ	ΑΔ00224
225	2167,01114	445,365529	11	039						06720-45300	674774,262	4530248,381	1	1103900225	ΑΔ	ΑΔ00225
226	948,60689	127,708794	11	039						06720-45300	673909,932	4530319,855	1	1103900226	ΑΔ	ΑΔ00226
227	5145,95465	357,401706	11	039						06720-45300	675295,53	4530310,481	1	1103900227	ΑΔ	ΑΔ00227
228	1508,29631	277,390535	11	039						06720-45300	673965,645	4530307,609	1	1103900228	ΑΔ	ΑΔ00228
229	1812,27	325,095113	11	039						06720-45300	672006,704	4530267,047	1	1103900229	ΑΔ	ΑΔ00229
230	546,94798	119,551049	11	039	ΑΔ					06720-45300	672857,807	4530376,823	1	1103900230	ΑΝ	ΑΝ00230
231	559,04651	109,503345	11	039						06720-45300	673708,354	4530399,532	1	1103900231	ΑΔ	ΑΔ00231

ΥΠΟΥΡΓΕΙΟ ΠΕΡ/ΝΤΟΣ ΕΝΕΡΓΕΙΑΣ ΚΑΙ ΚΛΙΜΑΤΙΚΗΣ ΑΛΛΑΓΗΣ
ΑΠΟ/ΜΕΝΗ Δ/ΣΗ ΜΑΚΕΔΟΝΙΑΣ ΘΡΑΚΗΣ
ΓΕΝΙΚΗ Δ/ΣΗ ΔΑΣΩΝ ΚΑΙ ΑΓΡΟΤΙΚΩΝ ΥΠΟΘΕΣΕΩΝ
Δ/ΣΗ ΔΑΣΩΝ ΕΒΡΟΥ
ΤΜΗΜΑ ΔΑΣΙΚΩΝ ΧΑΡ/ΣΕΩΝ
ΠΕΡ/ΚΗ ΕΝΟΤΗΤΑ (πρωην ΝΟΜΟΣ) ΕΒΡΟΥ
ΔΗΜΟΤΙΚΗ/ΤΟΠΙΚΗ ΚΟΙΝΟΤΗΤΑ ΛΟΥΤΡΟΥ
ΔΗΜΟΥ ΑΛΕΞ/ΠΟΛΗΣ

A/A	AREA	PERIMETER	NOMOS	OTA	KATHGORAL1	KATHGORAL2	PHOTO_45	PHOTO_60	PHOTO_PO	PINAKOKXE	POLY_X_CO	POLY_Y_CO	LANDTYPE	DKA	KATHGORDX	LABEL_DX
232	2159,23403	197,348775	11	039						06720-45300	675063,408	4530404,458	1	1103900232	ΑΔ	ΑΔ00232
233	358,50483	94,967	11	039						06720-45300	673780,956	4530434,174	1	1103900233	ΑΔ	ΑΔ00233
234	1257,49034	186,77143	11	039						06720-45300	673094,226	4530488,541	1	1103900234	ΑΔ	ΑΔ00234
235	592,01208	119,6125	11	039						06720-45300	673999,571	4530579,72	1	1103900235	ΑΔ	ΑΔ00235
236	2989,21611	340,927116	11	039						06720-45300	675135,34	4530545,595	1	1103900236	ΑΔ	ΑΔ00236
237	11003,46589	523,387628	11	039						06720-45300	674115,365	4530555,02	1	1103900237	ΑΔ	ΑΔ00237
238	7306,1063	438,742985	11	039						06680-45300	671939,384	4530560,01	1	1103900238	ΑΔ	ΑΔ00238
239	8644,81246	1227,500884	11	039						06720-45300	673024,005	4530468,527	1	1103900239	ΑΔ	ΑΔ00239
240	471,37315	96,310201	11	039						06720-45300	673457,449	4530702,888	1	1103900240	ΑΔ	ΑΔ00240
241	384,20384	96,554879	11	039						06720-45300	673347,385	4530765,559	1	1103900241	ΑΔ	ΑΔ00241
242	1814,03498	256,109236	11	039						06720-45300	673131,654	4530673,795	1	1103900242	ΑΔ	ΑΔ00242
243	2208,60801	260,255322	11	039						06680-45300	670111,732	4530755,315	1	1103900243	ΑΔ	ΑΔ00243
244	681,43666	118,210082	11	039						06720-45300	673460,419	4530790,05	1	1103900244	ΑΔ	ΑΔ00244
245	450,82277	92,261866	11	039	ΑΔ					06720-45300	673734,14	4530883,644	1	1103900245	ΑΝ	ΑΝ00245
246	445,07981	120,114324	11	039						06720-45300	673220,954	4531362,18	1	1103900246	ΑΔ	ΑΔ00246
247	4165,56635	322,777465	11	039						06720-45180	674200,086	4519839,415	1	1103900247	ΔΑ	ΔΑ00247
248	12610,17954	723,718088	11	039						06720-45180	673906,748	4519579,297	1	1103900248	ΔΑ	ΔΑ00248
249	6026,72895	424,517309	11	039						06680-45210	669889,503	4521881,669	1	1103900249	ΔΑ	ΔΑ00249
250	51,95252	33,45369	11	039						06680-45210	671584,125	4521900,791	1	1103900250	ΔΑ	ΔΑ00250
251	22,554	24,62573	11	039						06680-45210	671331,98	4521648,116	1	1103900251	ΔΑ	ΔΑ00251
252	1202,81257	163,852961	11	039						06680-45210	671394,248	4521636,913	1	1103900252	ΔΑ	ΔΑ00252
253	2294,7798	250,778061	11	039						06680-45210	670221,226	4522315,854	1	1103900253	ΔΑ	ΔΑ00253
254	11335,2018	475,258578	11	039						06720-45210	672150,008	4523175,563	1	1103900254	ΔΑ	ΔΑ00254
255	358,44897	80,974012	11	039						06720-45240	672965,894	4524179,377	1	1103900255	ΔΑ	ΔΑ00255
256	224,38977	68,39576	11	039						06720-45240	672888,313	4524190,72	1	1103900256	ΔΑ	ΔΑ00256
257	687,32227	106,572228	11	039						06720-45240	673334,161	4524245,229	1	1103900257	ΔΑ	ΔΑ00257
258	1,03675	6,151436	11	039						06720-45240	673348,637	4524183,986	1	1103900258	ΔΑ	ΔΑ00258
259	51,9995	33,455619	11	039						06720-45240	673342,05	4524173,24	1	1103900259	ΔΑ	ΔΑ00259
260	482,85362	97,355857	11	039						06720-45240	673200,174	4524560,582	1	1103900260	ΔΑ	ΔΑ00260
261	8475,74036	689,87655	11	039						06720-45240	673295,098	4524369,055	1	1103900261	ΔΑ	ΔΑ00261
262	3394,79334	321,868332	11	039						06720-45240	673030,272	4524583,257	1	1103900262	ΔΑ	ΔΑ00262
263	2318,51405	218,705298	11	039						06720-45240	673031,854	4524677,651	1	1103900263	ΔΑ	ΔΑ00263
264	495,88026	101,975649	11	039						06720-45240	673240,184	4524745,419	1	1103900264	ΔΑ	ΔΑ00264

ΥΠΟΥΡΓΕΙΟ ΠΕΡ/ΝΤΟΣ ΕΝΕΡΓΕΙΑΣ ΚΑΙ ΚΛΙΜΑΤΙΚΗΣ ΑΛΛΑΓΗΣ
ΑΠΟ/ΜΕΝΗ Δ/ΣΗ ΜΑΚΕΔΟΝΙΑΣ ΘΡΑΚΗΣ
ΓΕΝΙΚΗ Δ/ΣΗ ΔΑΣΩΝ ΚΑΙ ΑΓΡΟΤΙΚΩΝ ΥΠΟΘΕΣΕΩΝ
Δ/ΣΗ ΔΑΣΩΝ ΕΒΡΟΥ
ΤΜΗΜΑ ΔΑΣΙΚΩΝ ΧΑΡ/ΣΕΩΝ
ΠΕΡ/ΚΗ ΕΝΟΤΗΤΑ (πρωην ΝΟΜΟΣ) ΕΒΡΟΥ
ΔΗΜΟΤΙΚΗ/ΤΟΠΙΚΗ ΚΟΙΝΟΤΗΤΑ ΛΟΥΤΡΟΥ
ΔΗΜΟΥ ΑΛΕΞ/ΠΟΛΗΣ

A/A	AREA	PERIMETER	NOMOS	OTA	KATHGORAL1	KATHGORAL2	PHOTO_45	PHOTO_60	PHOTO_PO	PINAKOKXE	POLY_X_CO	POLY_Y_CO	LANDTYPE	DKA	KATHGORDX	LABEL_DX
265	727,75355	138,727363	11	039						06680-45240	671987,226	4524800,927	1	1103900265	ΔΑ	ΔΑ00265
266	605,09236	105,610012	11	039						06720-45240	673190,072	4524971,503	1	1103900266	ΔΑ	ΔΑ00266
267	2486,98394	278,918575	11	039						06680-45240	671962,512	4525091,23	1	1103900267	ΔΑ	ΔΑ00267
268	2,27418	15,808184	11	039						06720-45240	672153,107	4525098,166	1	1103900268	ΔΑ	ΔΑ00268
269	3573,33686	325,154853	11	039						06720-45240	672011,459	4525421,586	1	1103900269	ΔΑ	ΔΑ00269
270	2100,67857	270,950903	11	039						06680-45240	671931,669	4525784,794	1	1103900270	ΔΑ	ΔΑ00270
271	2349,42207	280,897551	11	039						06680-45240	670101,838	4526467,281	1	1103900271	ΔΑ	ΔΑ00271
272	3116,32171	352,458651	11	039						06680-45240	670247,075	4526516,711	1	1103900272	ΔΑ	ΔΑ00272
273	1168,30493	160,731931	11	039						06680-45240	670762,995	4526564,951	1	1103900273	ΔΑ	ΔΑ00273
274	4672,07042	379,729561	11	039						06720-45240	672246,955	4526533,221	1	1103900274	ΔΑ	ΔΑ00274
275	2308,70997	210,827209	11	039						06680-45240	670712,09	4526585,174	1	1103900275	ΔΑ	ΔΑ00275
276	1102,13672	133,275976	11	039						06720-45240	672107,843	4526586,293	1	1103900276	ΔΑ	ΔΑ00276
277	1228,07364	145,129636	11	039						06720-45240	672074,557	4526542,428	1	1103900277	ΔΑ	ΔΑ00277
278	471,796	84,667057	11	039						06680-45240	670393,687	4526627,315	1	1103900278	ΔΑ	ΔΑ00278
279	114,03463	67,681857	11	039						06680-45240	671335,262	4526819,979	1	1103900279	ΔΑ	ΔΑ00279
280	1013,9366	213,627359	11	039						06680-45240	671310,415	4526788,293	1	1103900280	ΔΑ	ΔΑ00280
281	2696,36893	230,190816	11	039						06720-45240	672795,976	4526863,829	1	1103900281	ΔΑ	ΔΑ00281
282	1569,21967	184,41022	11	039						06720-45240	673444,628	4526997,586	1	1103900282	ΔΑ	ΔΑ00282
283	16190,26347	661,69914	11	039						06720-45240	672250,352	4526725,203	1	1103900283	ΔΑ	ΔΑ00283
284	3960,78731	297,407001	11	039						06680-45270	671680,839	4527530,113	1	1103900284	ΑΑ	ΑΑ00284
285	638,34014	138,959863	11	039						06720-45270	675123,146	4527604,825	1	1103900285	ΔΑ	ΔΑ00285
286	281,93429	103,325603	11	039						06720-45270	675097,406	4527615,748	1	1103900286	ΔΑ	ΔΑ00286
287	861,1739	169,83093	11	039						06720-45270	675377,46	4527629,036	1	1103900287	ΔΑ	ΔΑ00287
288	325,39948	89,211814	11	039						06720-45270	675558,416	4527681,329	1	1103900288	ΔΑ	ΔΑ00288
289	624,67719	116,081663	11	039						06720-45270	672845,395	4527688,692	1	1103900289	ΔΑ	ΔΑ00289
290	2596,76193	210,327477	11	039						06720-45270	675438,689	4527682,277	1	1103900290	ΔΑ	ΔΑ00290
291	246,62989	84,216384	11	039						06720-45270	675604,471	4527707,091	1	1103900291	ΔΑ	ΔΑ00291
292	450,36443	114,683507	11	039						06720-45270	675437,044	4527728,343	1	1103900292	ΔΑ	ΔΑ00292
293	305,45945	74,988042	11	039						06720-45270	675342,053	4527735,321	1	1103900293	ΔΑ	ΔΑ00293
294	623,82826	109,21493	11	039						06720-45270	675231,461	4527721,827	1	1103900294	ΔΑ	ΔΑ00294
295	2875,65421	268,521226	11	039						06720-45270	675545,538	4527742,043	1	1103900295	ΔΑ	ΔΑ00295
296	673,5044	168,075449	11	039						06720-45270	675362,492	4527761,509	1	1103900296	ΔΑ	ΔΑ00296
297	1691,28631	207,246924	11	039						06720-45270	675447,12	4527790,333	1	1103900297	ΔΑ	ΔΑ00297

ΥΠΟΥΡΓΕΙΟ ΠΕΡ/ΝΤΟΣ ΕΝΕΡΓΕΙΑΣ ΚΑΙ ΚΛΙΜΑΤΙΚΗΣ ΑΛΛΑΓΗΣ
ΑΠΟ/ΜΕΝΗ Δ/ΣΗ ΜΑΚΕΔΟΝΙΑΣ ΘΡΑΚΗΣ
ΓΕΝΙΚΗ Δ/ΣΗ ΔΑΣΩΝ ΚΑΙ ΑΓΡΟΤΙΚΩΝ ΥΠΟΘΕΣΕΩΝ
Δ/ΣΗ ΔΑΣΩΝ ΕΒΡΟΥ
ΤΜΗΜΑ ΔΑΣΙΚΩΝ ΧΑΡ/ΣΕΩΝ
ΠΕΡ/ΚΗ ΕΝΟΤΗΤΑ (πρωην ΝΟΜΟΣ) ΕΒΡΟΥ
ΔΗΜΟΤΙΚΗ/ΤΟΠΙΚΗ ΚΟΙΝΟΤΗΤΑ ΛΟΥΤΡΟΥ
ΔΗΜΟΥ ΑΛΕΞ/ΠΟΛΗΣ

A/A	AREA	PERIMETER	NOMOS	OTA	KATHGORAL1	KATHGORAL2	PHOTO_45	PHOTO_60	PHOTO_PO	PINAKOKXE	POLY_X_CO	POLY_Y_CO	LANDTYPE	DKA	KATHGORDX	LABEL_DX
298	2399,4384	323,269039	11	039						06720-45270	675501,935	4527852,645	1	1103900298	ΔΑ	ΔΑ00298
299	1411,89621	176,607149	11	039						06680-45270	671664,156	4527891,714	1	1103900299	ΔΑ	ΔΑ00299
300	14217,15953	980,831057	11	039						06720-45270	672036,403	4527817,288	1	1103900300	ΔΑ	ΔΑ00300
301	1134,70324	138,516344	11	039						06720-45270	672885,189	4528072,612	1	1103900301	ΔΑ	ΔΑ00301
302	3877,41948	310,210257	11	039						06720-45270	675498,364	4528048,657	1	1103900302	ΔΑ	ΔΑ00302
303	969,8273	196,010022	11	039						06720-45270	672843,636	4528826,143	1	1103900303	ΔΑ	ΔΑ00303
304	525,25168	132,046827	11	039						06720-45270	673106,316	4529023,327	1	1103900304	ΔΑ	ΔΑ00304
305	6415,98213	623,279205	11	039						06720-45270	672634,553	4528989,928	1	1103900305	ΔΑ	ΔΑ00305
306	2116,47895	266,423212	11	039						06720-45270	672010,072	4529463,794	1	1103900306	ΔΑ	ΔΑ00306
307	0,06645	1,2984	11	039						06720-45270	674207,507	4529525,25	1	1103900307	ΔΑ	ΔΑ00307
308	11369,85913	818,474548	11	039						06720-45270	672959,68	4529939,658	1	1103900308	ΔΑ	ΔΑ00308
309	2648,3411	205,558677	11	039						06720-45300	675098,816	4530461,151	1	1103900309	ΔΑ	ΔΑ00309
310	2031,90634	190,754019	11	039						06720-45300	675421,883	4530476,908	1	1103900310	ΔΑ	ΔΑ00310
311	8980,49651	733,312439	11	039						06720-45300	674769,95	4530533,304	1	1103900311	ΔΑ	ΔΑ00311
312	897,42681	138,602837	11	039						06720-45300	674994,839	4530573,996	1	1103900312	ΔΑ	ΔΑ00312
313	14835,72588	857,868432	11	039						06720-45300	674030,721	4530707,66	1	1103900313	ΑΑ	ΑΑ00313
314	5469,48651	331,069984	11	039						06720-45300	673772,904	4531285,979	1	1103900314	ΑΑ	ΑΑ00314
315	14369,34014	851,999818	11	039						06720-45300	673776,828	4531416,19	1	1103900315	ΑΑ	ΑΑ00315
316	807,79087	135,514169	11	039						06720-45150	674028,585	4517985,056	1	1103900316	ΔΔ	ΔΔ00316
317	11941,93529	1328,703743	11	039						06720-45180	672867,138	4519719,94	1	1103900317	ΔΔ	ΔΔ00317
318	7266,51401	510,653625	11	039						06720-45180	673723,504	4518906,769	1	1103900318	ΔΔ	ΔΔ00318
319	10745,35285	698,302787	11	039						06720-45180	672917,711	4519936,252	1	1103900319	ΔΔ	ΔΔ00319
320	7612,22257	638,619133	11	039						06720-45180	673322,597	4520278,588	1	1103900320	ΔΔ	ΔΔ00320
321	3975,14906	382,857868	11	039						06720-45180	674304,495	4520370,543	1	1103900321	ΔΔ	ΔΔ00321
322	2109,22656	405,444328	11	039						06720-45180	673928,399	4520593,124	1	1103900322	ΔΔ	ΔΔ00322
323	1597,1354	326,025907	11	039						06720-45180	673664,839	4520569,21	1	1103900323	ΔΔ	ΔΔ00323
324	3674,63247	611,534107	11	039						06720-45180	673707,464	4520529,514	1	1103900324	ΔΔ	ΔΔ00324
325	13338,57096	1318,658457	11	039						06720-45180	673648,743	4520466,65	1	1103900325	ΔΔ	ΔΔ00325
326	2555,57467	357,405498	11	039						06720-45180	674144,4	4520612,294	1	1103900326	ΔΔ	ΔΔ00326
327	190,16163	77,889575	11	039						06720-45180	674030,779	4520650,623	1	1103900327	ΔΔ	ΔΔ00327
328	1922,58689	264,55399	11	039						06720-45180	673980,833	4520706,648	1	1103900328	ΔΔ	ΔΔ00328
329	2114,05388	281,441302	11	039						06720-45180	673938,967	4520723,06	1	1103900329	ΔΔ	ΔΔ00329
330	20347,59058	1266,776483	11	039						06720-45180	674158,189	4520741,071	1	1103900330	ΔΔ	ΔΔ00330

ΥΠΟΥΡΓΕΙΟ ΠΕΡ/ΝΤΟΣ ΕΝΕΡΓΕΙΑΣ ΚΑΙ ΚΛΙΜΑΤΙΚΗΣ ΑΛΛΑΓΗΣ
ΑΠΟ/ΜΕΝΗ Δ/ΣΗ ΜΑΚΕΔΟΝΙΑΣ ΘΡΑΚΗΣ
ΓΕΝΙΚΗ Δ/ΣΗ ΔΑΣΩΝ ΚΑΙ ΑΓΡΟΤΙΚΩΝ ΥΠΟΘΕΣΕΩΝ
Δ/ΣΗ ΔΑΣΩΝ ΕΒΡΟΥ
ΤΜΗΜΑ ΔΑΣΙΚΩΝ ΧΑΡ/ΣΕΩΝ
ΠΕΡ/ΚΗ ΕΝΟΤΗΤΑ (πρωην ΝΟΜΟΣ) ΕΒΡΟΥ
ΔΗΜΟΤΙΚΗ/ΤΟΠΙΚΗ ΚΟΙΝΟΤΗΤΑ ΛΟΥΤΡΟΥ
ΔΗΜΟΥ ΑΛΕΞ/ΠΟΛΗΣ

A/A	AREA	PERIMETER	NOMOS	OTA	KATHGORAL1	KATHGORAL2	PHOTO_45	PHOTO_60	PHOTO_PO	PINAKOKXE	POLY_X_CO	POLY_Y_CO	LANDTYPE	DKA	KATHGORDX	LABEL_DX
331	4140,75097	522,161343	11	039						06720-45180	674359,168	4520869,478	1	1103900331	ΔΔ	ΔΔ00331
332	838,31855	136,249156	11	039						06720-45210	674328,297	4521012,679	1	1103900332	ΔΔ	ΔΔ00332
333	22179,39981	1739,011014	11	039						06720-45180	672105,317	4520937,413	1	1103900333	ΔΔ	ΔΔ00333
334	7500,05347	1049,915073	11	039						06720-45180	674384,582	4520950,831	1	1103900334	ΔΔ	ΔΔ00334
335	3175,68288	521,06724	11	039						06720-45180	672471,516	4520971,494	1	1103900335	ΔΔ	ΔΔ00335
336	1794,81194	182,142941	11	039						06720-45210	674156,48	4521067,94	1	1103900336	ΔΔ	ΔΔ00336
337	3178,79057	429,163253	11	039						06680-45210	669775,622	4521020,275	1	1103900337	ΔΔ	ΔΔ00337
338	1721,97909	235,575315	11	039						06680-45210	671424,693	4521206,107	1	1103900338	ΔΔ	ΔΔ00338
339	1958,79722	282,697064	11	039						06680-45210	671698,392	4521226,56	1	1103900339	ΔΔ	ΔΔ00339
340	13783,56251	1762,86945	11	039						06720-45210	673626,575	4521014,257	1	1103900340	ΔΔ	ΔΔ00340
341	1416,30789	447,221785	11	039						06680-45210	671223,194	4521264,863	1	1103900341	ΔΔ	ΔΔ00341
342	2420,23051	450,993825	11	039						06680-45210	671035,285	4521414,355	1	1103900342	ΔΔ	ΔΔ00342
343	334,49136	147,209883	11	039						06680-45210	670894,428	4521570,236	1	1103900343	ΔΔ	ΔΔ00343
344	42,18389	30,214823	11	039						06680-45210	670925,267	4521545,501	1	1103900344	ΔΔ	ΔΔ00344
345	1083,51847	222,29072	11	039						06680-45210	670988,188	4521480,84	1	1103900345	ΔΔ	ΔΔ00345
346	27103,82698	1018,645473	11	039						06680-45210	671450,658	4521456,82	1	1103900346	ΔΔ	ΔΔ00346
347	1947,42759	188,33531	11	039						06680-45210	671358,817	4521353,328	1	1103900347	ΔΔ	ΔΔ00347
348	195,96918	79,818621	11	039						06680-45210	671343,729	4521303,78	1	1103900348	ΔΔ	ΔΔ00348
349	105943,43421	6205,90623	11	039						06720-45210	673842,374	4521299,742	1	1103900349	ΔΔ	ΔΔ00349
350	26057,4664	1503,774946	11	039						06720-45210	673380,471	4521597,801	1	1103900350	ΔΔ	ΔΔ00350
351	293666,71329	6026,891057	11	039						06680-45210	669897,402	4521667,601	1	1103900351	ΔΔ	ΔΔ00351
352	64,52477	41,611762	11	039						06680-45210	670518,592	4521589,454	1	1103900352	ΔΔ	ΔΔ00352
353	1527,25862	233,112822	11	039						06680-45210	670442,825	4521542,698	1	1103900353	ΔΔ	ΔΔ00353
354	587,5871	136,83886	11	039						06680-45210	670376,536	4521529,861	1	1103900354	ΔΔ	ΔΔ00354
355	36634,76518	3747,108997	11	039						06720-45210	672670,476	4521906,877	1	1103900355	ΔΔ	ΔΔ00355
356	1691,62798	497,788966	11	039						06680-45210	671814,139	4521986,57	1	1103900356	ΔΔ	ΔΔ00356
357	79030,20905	2578,704594	11	039						06680-45210	670239,488	4522685,259	1	1103900357	ΔΔ	ΔΔ00357
358	367295,2381	10483,785453	11	039						06720-45210	673103,694	4522652,177	1	1103900358	ΔΔ	ΔΔ00358
359	12881,90505	743,373722	11	039						06720-45210	673938,89	4523344,901	1	1103900359	ΔΔ	ΔΔ00359
360	47956,10607	2551,23453	11	039						06720-45210	673332,682	4523361,941	1	1103900360	ΔΔ	ΔΔ00360
361	3544,21177	390,345505	11	039						06720-45240	672926,022	4524206,579	1	1103900361	ΔΔ	ΔΔ00361
362	2527,41827	215,352478	11	039						06720-45240	673382,868	4524253,343	1	1103900362	ΔΔ	ΔΔ00362
363	1023,1081	134,683543	11	039						06720-45240	673495,196	4524400,362	1	1103900363	ΔΔ	ΔΔ00363

ΥΠΟΥΡΓΕΙΟ ΠΕΡ/ΝΤΟΣ ΕΝΕΡΓΕΙΑΣ ΚΑΙ ΚΛΙΜΑΤΙΚΗΣ ΑΛΛΑΓΗΣ
ΑΠΟ/ΜΕΝΗ Δ/ΣΗ ΜΑΚΕΔΟΝΙΑΣ ΘΡΑΚΗΣ
ΓΕΝΙΚΗ Δ/ΣΗ ΔΑΣΩΝ ΚΑΙ ΑΓΡΟΤΙΚΩΝ ΥΠΟΘΕΣΕΩΝ
Δ/ΣΗ ΔΑΣΩΝ ΕΒΡΟΥ
ΤΜΗΜΑ ΔΑΣΙΚΩΝ ΧΑΡ/ΣΕΩΝ
ΠΕΡ/ΚΗ ΕΝΟΤΗΤΑ (πρωην ΝΟΜΟΣ) ΕΒΡΟΥ
ΔΗΜΟΤΙΚΗ/ΤΟΠΙΚΗ ΚΟΙΝΟΤΗΤΑ ΛΟΥΤΡΟΥ
ΔΗΜΟΥ ΑΛΕΞ/ΠΟΛΗΣ

A/A	AREA	PERIMETER	NOMOS	OTA	KATHGORAL1	KATHGORAL2	PHOTO_45	PHOTO_60	PHOTO_PO	PINAKOKXE	POLY_X_CO	POLY_Y_CO	LANDTYPE	DKA	KATHGORDX	LABEL_DX
364	6985,165	423,949029	11	039						06720-45240	672747,055	4524383,722	1	1103900364	ΔΔ	ΔΔ00364
365	6513,13948	346,367924	11	039						06720-45240	673294,211	4524431,31	1	1103900365	ΔΔ	ΔΔ00365
366	27345,1425	1592,329381	11	039						06720-45240	673693,662	4524406,956	1	1103900366	ΔΔ	ΔΔ00366
367	4912,80615	380,433476	11	039						06680-45240	671779,104	4524666,694	1	1103900367	ΔΔ	ΔΔ00367
368	24753,58456	1045,736936	11	039						06720-45240	673123,395	4524601,929	1	1103900368	ΔΔ	ΔΔ00368
369	2116,66558	253,321872	11	039						06720-45240	673253,436	4524757,827	1	1103900369	ΔΔ	ΔΔ00369
370	1209,38349	201,465553	11	039						06720-45240	673403,072	4524770,529	1	1103900370	ΔΔ	ΔΔ00370
371	1054,55379	139,841291	11	039						06720-45240	673340,026	4524792,826	1	1103900371	ΔΔ	ΔΔ00371
372	7355,24956	655,876574	11	039						06720-45240	672122,123	4524743,953	1	1103900372	ΔΔ	ΔΔ00372
373	18680,48551	998,100689	11	039						06720-45240	672438,201	4524735,138	1	1103900373	ΔΔ	ΔΔ00373
374	2132,54281	177,491937	11	039						06680-45240	671997,044	4524828,295	1	1103900374	ΔΔ	ΔΔ00374
375	1438,04449	178,870882	11	039						06720-45240	672046,255	4524858,878	1	1103900375	ΔΔ	ΔΔ00375
376	3417,21717	345,037023	11	039						06720-45240	673696,903	4524899,502	1	1103900376	ΔΔ	ΔΔ00376
377	1328,20318	208,887624	11	039						06720-45240	674066,022	4524896,295	1	1103900377	ΔΔ	ΔΔ00377
378	9230,73306	937,32759	11	039						06680-45240	671582,419	4525000,795	1	1103900378	ΔΔ	ΔΔ00378
379	1242,46764	159,512495	11	039						06680-45240	671902,376	4525123,655	1	1103900379	ΔΔ	ΔΔ00379
380	3644,40029	425,745424	11	039						06720-45240	673545,16	4525041,834	1	1103900380	ΔΔ	ΔΔ00380
381	1858,98982	226,865884	11	039						06720-45240	673883,206	4525457,454	1	1103900381	ΔΔ	ΔΔ00381
382	4694,78019	284,689712	11	039						06720-45240	672100,982	4526362,501	1	1103900382	ΔΔ	ΔΔ00382
383	25423,47917	1620,094931	11	039						06680-45240	670786,88	4526342,846	1	1103900383	ΔΔ	ΔΔ00383
384	1980,05363	173,242068	11	039						06680-45240	670796,244	4526545,652	1	1103900384	ΔΔ	ΔΔ00384
385	499,37485	128,736517	11	039						06680-45240	670733,828	4526568,206	1	1103900385	ΔΔ	ΔΔ00385
386	776,6696	141,84236	11	039						06680-45240	671529,792	4526966,497	1	1103900386	ΔΔ	ΔΔ00386
387	11344,42689	532,304532	11	039						06680-45270	671444,044	4527036,667	1	1103900387	ΔΔ	ΔΔ00387
388	1724,72419	226,801361	11	039						06720-45270	675367,742	4527780,198	1	1103900388	ΔΔ	ΔΔ00388
389	7561,23944	917,807728	11	039						06720-45270	672148,981	4527778,986	1	1103900389	ΔΔ	ΔΔ00389
390	190,54047	94,092762	11	039						06720-45270	672074,169	4527745,909	1	1103900390	ΔΔ	ΔΔ00390
391	60,354	60,756411	11	039						06720-45270	672108,408	4527746,334	1	1103900391	ΔΔ	ΔΔ00391
392	2398,95541	314,90679	11	039						06720-45270	672927,036	4528275,932	1	1103900392	ΔΔ	ΔΔ00392
393	1799,30624	188,02445	11	039						06720-45270	672997,829	4528536,605	1	1103900393	ΔΔ	ΔΔ00393
394	1683,96088	268,088454	11	039						06720-45270	672981,087	4528945,368	1	1103900394	ΔΔ	ΔΔ00394
395	635,87933	164,668879	11	039						06720-45270	673034,701	4529006,025	1	1103900395	ΔΔ	ΔΔ00395
396	499,61071	99,652408	11	039						06720-45270	673238,19	4529453,497	1	1103900396	ΔΔ	ΔΔ00396

ΥΠΟΥΡΓΕΙΟ ΠΕΡ/ΝΤΟΣ ΕΝΕΡΓΕΙΑΣ ΚΑΙ ΚΛΙΜΑΤΙΚΗΣ ΑΛΛΑΓΗΣ
ΑΠΟ/ΜΕΝΗ Δ/ΣΗ ΜΑΚΕΔΟΝΙΑΣ ΘΡΑΚΗΣ
ΓΕΝΙΚΗ Δ/ΣΗ ΔΑΣΩΝ ΚΑΙ ΑΓΡΟΤΙΚΩΝ ΥΠΟΘΕΣΕΩΝ
Δ/ΣΗ ΔΑΣΩΝ ΕΒΡΟΥ
ΤΜΗΜΑ ΔΑΣΙΚΩΝ ΧΑΡ/ΣΕΩΝ
ΠΕΡ/ΚΗ ΕΝΟΤΗΤΑ (πρωην ΝΟΜΟΣ) ΕΒΡΟΥ
ΔΗΜΟΤΙΚΗ/ΤΟΠΙΚΗ ΚΟΙΝΟΤΗΤΑ ΛΟΥΤΡΟΥ
ΔΗΜΟΥ ΑΛΕΞ/ΠΟΛΗΣ

A/A	AREA	PERIMETER	NOMOS	OTA	KATHGORAL1	KATHGORAL2	PHOTO_45	PHOTO_60	PHOTO_PO	PINAKOKXE	POLY_X_CO	POLY_Y_CO	LANDTYPE	DKA	KATHGORDX	LABEL_DX
397	7691,22048	527,223772	11	039						06720-45270	673114,65	4529545,813	1	1103900397	ΔΔ	ΔΔ00397
398	3573,03795	341,447559	11	039						06720-45270	673345,37	4529712,85	1	1103900398	ΔΔ	ΔΔ00398
399	2522,02095	382,19603	11	039						06720-45270	675411,223	4529748,077	1	1103900399	ΔΔ	ΔΔ00399
400	2164,28605	255,431062	11	039						06720-45270	673445,113	4529860,777	1	1103900400	ΔΔ	ΔΔ00400
401	5368,94625	542,653387	11	039						06720-45270	675477,736	4529851,302	1	1103900401	ΔΔ	ΔΔ00401
402	943,04876	144,662053	11	039						06720-45270	675560,322	4529892,024	1	1103900402	ΔΔ	ΔΔ00402
403	981,67664	139,646872	11	039						06720-45300	675567,11	4530010,895	1	1103900403	ΔΔ	ΔΔ00403
404	754,82779	105,982973	11	039						06720-45300	673683,387	4530165,339	1	1103900404	ΔΔ	ΔΔ00404
405	1470,68651	207,43107	11	039						06720-45300	673996,892	4530325,725	1	1103900405	ΔΔ	ΔΔ00405
406	3590,24108	299,738527	11	039						06720-45300	673686,853	4530533,972	1	1103900406	ΔΔ	ΔΔ00406
407	3321,29849	249,182699	11	039						06720-45300	675347,363	4530821,342	1	1103900407	ΔΔ	ΔΔ00407
408	977,4016	130,813364	11	039						06720-45300	675431,741	4530837,48	1	1103900408	ΔΔ	ΔΔ00408
409	5401,22308	407,058218	11	039						06720-45300	673380,575	4530833,161	1	1103900409	ΔΔ	ΔΔ00409
410	1171,42875	145,92857	11	039						06720-45300	673263,251	4530905,009	1	1103900410	ΔΔ	ΔΔ00410
411	111607,56807	1662,278878	11	039	ΔΔ					06680-45270	670848,326	4527712,999	1	1103900411	ΠΔ	ΠΔ00411
412	913,20299	153,61937	11	039						06720-45240	672394,861	4526943,761	1	1103900412	ΔΑ	ΔΑ00412
413	7246,88282	592,671286	11	039	ΑΑ					06720-45270	673026,831	4527864,713	1	1103900413	ΑΑ	ΑΑ00413
414	10519,24265	690,65632	11	039	ΑΑ					06720-45300	673211,462	4530612,169	1	1103900414	ΑΑ	ΑΑ00414
415	8179,59854	573,558065	11	039	ΑΑ					06720-45300	673630,176	4530763,403	1	1103900415	ΑΑ	ΑΑ00415
416	3618,36107	292,11642	11	039	ΑΑ					06720-45300	674134,499	4531028,96	1	1103900416	ΑΑ	ΑΑ00416
417	6271,50794	480,329557	11	039	ΑΔ					06680-45240	671045,261	4526845,226	1	1103900417	ΑΝ	ΑΝ00417
418	3964,58184	442,707872	11	039	ΑΔ					06680-45240	670854,311	4526972,288	1	1103900418	ΑΝ	ΑΝ00418
419	589,92636	127,691659	11	039	ΑΔ					06680-45270	671914,043	4527800,097	1	1103900419	ΑΝ	ΑΝ00419
420	937,93811	224,721959	11	039	ΑΔ					06720-45270	672824,517	4527848,7	1	1103900420	ΑΝ	ΑΝ00420
421	2699,28571	396,384179	11	039	ΑΔ					06720-45270	673124,275	4528373,679	1	1103900421	ΑΝ	ΑΝ00421
422	2173,33411	249,228781	11	039	ΑΔ					06720-45270	674839,722	4528446,145	1	1103900422	ΑΝ	ΑΝ00422
423	8120,79447	482,032006	11	039	ΑΔ					06720-45270	672140,796	4528974,047	1	1103900423	ΑΝ	ΑΝ00423
424	11345,12612	749,740421	11	039	ΑΔ					06720-45270	672337,61	4529073,847	1	1103900424	ΑΝ	ΑΝ00424
425	2759,55542	273,272704	11	039	ΑΔ					06720-45270	673306,007	4529142,009	1	1103900425	ΑΝ	ΑΝ00425
426	375,61846	98,246215	11	039	ΑΔ					06720-45270	673499,056	4529405,512	1	1103900426	ΑΝ	ΑΝ00426
427	1391,3964	219,950272	11	039	ΑΔ					06720-45270	672677,079	4529398,731	1	1103900427	ΑΝ	ΑΝ00427
428	4541,14926	741,553479	11	039	ΑΔ					06720-45270	672692,277	4529394,695	1	1103900428	ΑΝ	ΑΝ00428
429	955,13609	212,524243	11	039	ΑΔ					06720-45270	674939,671	4529690,107	1	1103900429	ΑΝ	ΑΝ00429

ΥΠΟΥΡΓΕΙΟ ΠΕΡ/ΝΤΟΣ ΕΝΕΡΓΕΙΑΣ ΚΑΙ ΚΛΙΜΑΤΙΚΗΣ ΑΛΛΑΓΗΣ
ΑΠΟ/ΜΕΝΗ Δ/ΣΗ ΜΑΚΕΔΟΝΙΑΣ ΘΡΑΚΗΣ
ΓΕΝΙΚΗ Δ/ΣΗ ΔΑΣΩΝ ΚΑΙ ΑΓΡΟΤΙΚΩΝ ΥΠΟΘΕΣΕΩΝ
Δ/ΣΗ ΔΑΣΩΝ ΕΒΡΟΥ
ΤΜΗΜΑ ΔΑΣΙΚΩΝ ΧΑΡ/ΣΕΩΝ
ΠΕΡ/ΚΗ ΕΝΟΤΗΤΑ (πρωην ΝΟΜΟΣ) ΕΒΡΟΥ
ΔΗΜΟΤΙΚΗ/ΤΟΠΙΚΗ ΚΟΙΝΟΤΗΤΑ ΛΟΥΤΡΟΥ
ΔΗΜΟΥ ΑΛΕΞ/ΠΟΛΗΣ

A/A	AREA	PERIMETER	NOMOS	OTA	KATHGORAL1	KATHGORAL2	PHOTO_45	PHOTO_60	PHOTO_PO	PINAKOKXE	POLY_X_CO	POLY_Y_CO	LANDTYPE	DKA	KATHGORDX	LABEL_DX
430	48692,54032	2082,71208	11	039	ΑΔ					06720-45270	674755,242	4529506,159	1	1103900430	AN	AN00430
431	7626,40738	429,35025	11	039	ΑΔ					06720-45270	672136,221	4529696,763	1	1103900431	AN	AN00431
432	6436,77923	681,400769	11	039	ΑΔ					06720-45270	675047,981	4529775,33	1	1103900432	AN	AN00432
433	8491,55827	567,696767	11	039	ΑΔ					06720-45270	672679,949	4529762,767	1	1103900433	AN	AN00433
434	312,4814	100,203108	11	039	ΑΔ					06720-45270	672634,588	4529880,072	1	1103900434	AN	AN00434
435	579,63664	127,391849	11	039	ΑΔ					06720-45270	672586,348	4529944,474	1	1103900435	AN	AN00435
436	1926,80412	217,25859	11	039	ΑΔ					06720-45270	672420,364	4529981,838	1	1103900436	AN	AN00436
437	1891,14991	226,175812	11	039	ΑΔ					06720-45270	672274,681	4529992,359	1	1103900437	AN	AN00437
438	3033,16286	319,924071	11	039	ΑΔ					06720-45300	672296,003	4530041,731	1	1103900438	AN	AN00438
439	1387,03843	176,538392	11	039	ΑΔ					06720-45300	673725,129	4530085	1	1103900439	AN	AN00439
440	921,52722	145,002461	11	039	ΑΔ					06720-45300	673788,596	4530094,914	1	1103900440	AN	AN00440
441	6826,44455	457,504477	11	039	ΑΔ					06720-45300	672611,335	4530128,202	1	1103900441	AN	AN00441
442	141,40287	71,541492	11	039	ΑΔ					06720-45300	672704,284	4530185,926	1	1103900442	AN	AN00442
443	5416,6071	319,495591	11	039	ΑΔ					06720-45300	672175,474	4530190,249	1	1103900443	AN	AN00443
444	25858,45043	1732,090926	11	039	ΑΔ					06720-45300	674346,929	4530174,79	1	1103900444	AN	AN00444
445	8775,42008	674,685367	11	039	ΑΔ					06720-45300	675102,817	4530156,628	1	1103900445	AN	AN00445
446	3233,37729	231,060011	11	039	ΑΔ					06680-45300	671988,011	4530324,675	1	1103900446	AN	AN00446
447	3033,22416	253,06709	11	039	ΑΔ					06720-45300	672470,055	4530451,242	1	1103900447	AN	AN00447
448	1847,39043	256,405113	11	039	ΑΔ					06720-45300	672840,159	4530478,814	1	1103900448	AN	AN00448
449	3711,3754	335,775408	11	039	ΑΔ					06720-45300	672010,976	4530515,068	1	1103900449	AN	AN00449
450	3215,85046	273,921034	11	039	ΑΔ					06720-45300	672616,9	4530642,571	1	1103900450	AN	AN00450
451	16169,55525	897,415393	11	039	ΑΔ					06720-45300	672164,306	4530523,357	1	1103900451	AN	AN00451
452	18050,80858	732,363092	11	039	ΑΔ					06720-45300	672426,448	4530665,733	1	1103900452	AN	AN00452
453	5388,48068	494,237372	11	039	ΑΔ					06720-45300	674055,187	4530700,503	1	1103900453	AN	AN00453
454	1810,27669	184,023622	11	039	ΑΔ					06720-45300	673758,541	4530753,054	1	1103900454	AN	AN00454
455	306,1721	113,940277	11	039	ΑΔ					06720-45300	673152,362	4530752,678	1	1103900455	AN	AN00455
456	1267,79756	178,35068	11	039	ΑΔ					06720-45300	673829,081	4530783,605	1	1103900456	AN	AN00456
457	1816,65321	178,96615	11	039	ΑΔ					06720-45300	674030,901	4530783,093	1	1103900457	AN	AN00457
458	992,27858	150,056071	11	039	ΑΔ					06720-45300	673764,225	4530855,87	1	1103900458	AN	AN00458
459	5996,46859	493,630489	11	039	ΑΔ					06720-45300	672054,877	4530802,308	1	1103900459	AN	AN00459
460	1650,49921	221,821299	11	039	ΑΔ					06720-45300	673629,158	4530909,18	1	1103900460	AN	AN00460
461	674,30173	111,258489	11	039	ΑΔ					06720-45300	674479,14	4531123,511	1	1103900461	AN	AN00461
462	412,00415	102,749007	11	039	ΑΔ					06720-45300	673040,009	4531329,492	1	1103900462	AN	AN00462

ΥΠΟΥΡΓΕΙΟ ΠΕΡ/ΝΤΟΣ ΕΝΕΡΓΕΙΑΣ ΚΑΙ ΚΛΙΜΑΤΙΚΗΣ ΑΛΛΑΓΗΣ
ΑΠΟ/ΜΕΝΗ Δ/ΣΗ ΜΑΚΕΔΟΝΙΑΣ ΘΡΑΚΗΣ
ΓΕΝΙΚΗ Δ/ΣΗ ΔΑΣΩΝ ΚΑΙ ΑΓΡΟΤΙΚΩΝ ΥΠΟΘΕΣΕΩΝ
Δ/ΣΗ ΔΑΣΩΝ ΕΒΡΟΥ
ΤΜΗΜΑ ΔΑΣΙΚΩΝ ΧΑΡ/ΣΕΩΝ
ΠΕΡ/ΚΗ ΕΝΟΤΗΤΑ (πρωην ΝΟΜΟΣ) ΕΒΡΟΥ
ΔΗΜΟΤΙΚΗ/ΤΟΠΙΚΗ ΚΟΙΝΟΤΗΤΑ ΛΟΥΤΡΟΥ
ΔΗΜΟΥ ΑΛΕΞ/ΠΟΛΗΣ

A/A	AREA	PERIMETER	NOMOS	OTA	KATHGORAL1	KATHGORAL2	PHOTO_45	PHOTO_60	PHOTO_PO	PINAKOKXE	POLY_X_CO	POLY_Y_CO	LANDTYPE	DKA	KATHGORDX	LABEL_DX
463	12223,78018	636,64746	11	039	ΑΔ					06720-45300	674932,022	4531335,809	1	1103900463	ΑΝ	ΑΝ00463
464	509,82954	118,272068	11	039	ΑΔ					06720-45300	673141,841	4531359,603	1	1103900464	ΑΝ	ΑΝ00464
465	612,4709	121,640084	11	039	ΔΑ					06680-45240	671292,495	4526780,052	1	1103900465	ΑΝ	ΑΝ00465
466	708,58696	117,066658	11	039	ΑΑ					06680-45270	671690,456	4527624,447	1	1103900466	ΑΑ	ΑΑ00466
467	1172,8034	158,632521	11	039	ΔΑ					06680-45270	671712,589	4527891,294	1	1103900467	ΑΝ	ΑΝ00467
468	503,24075	101,812209	11	039	ΔΑ					06680-45270	671944,608	4527739,147	1	1103900468	ΑΝ	ΑΝ00468
469	578,06268	99,717221	11	039	ΔΑ					06720-45270	673218,649	4528279,222	1	1103900469	ΑΝ	ΑΝ00469
470	2311,85805	219,463851	11	039	ΔΑ					06720-45270	674912,398	4529955,709	1	1103900470	ΑΝ	ΑΝ00470
471	505,4222	91,319626	11	039	ΔΑ					06720-45300	674256,306	4530256,967	1	1103900471	ΑΝ	ΑΝ00471
472	11787,99735	710,629855	11	039	ΔΔ					06680-45210	670113,223	4522604,745	1	1103900472	ΑΝ	ΑΝ00472
473	3172,93215	321,228281	11	039	ΔΔ					06720-45240	672233,623	4524731,333	1	1103900473	ΑΝ	ΑΝ00473
474	1476,4312	187,528883	11	039	ΔΔ					06720-45270	673077,272	4528326,329	1	1103900474	ΑΝ	ΑΝ00474
475	351,09599	73,715054	11	039	ΔΔ					06720-45300	673997,583	4530676,135	1	1103900475	ΑΝ	ΑΝ00475
476	516,65	110,622622	11	039	ΔΔ					06720-45300	673167,809	4531362,278	1	1103900476	ΑΝ	ΑΝ00476
477	31090,21367	837,105772	11	039	ΔΔ					06720-45240	672969,459	4525270,35	1	1103900477	ΑΝ	ΑΝ00477
478	828,37351	134,347548	11	039	ΔΔ					06680-45240	670775,424	4526817,136	1	1103900478	ΑΝ	ΑΝ00478
479	43829,76851	843,980186	11	039	ΔΔ					06680-45240	670167,568	4526879,803	1	1103900479	ΑΝ	ΑΝ00479
480	109012,424	2342,333302	11	039	ΔΔ					06680-45240	671058,529	4526893,334	1	1103900480	ΑΝ	ΑΝ00480
481	185227,90428	2221,444855	11	039	ΔΔ					06680-45270	670440,703	4527039,658	1	1103900481	ΑΝ	ΑΝ00481
482	4862,06658	390,73968	11	039	ΔΔ					06680-45270	670966,605	4528022,248	1	1103900482	ΑΝ	ΑΝ00482
483	7950,10813	470,453871	11	039	ΔΔ					06720-45270	675527,952	4528558,948	1	1103900483	ΑΝ	ΑΝ00483
484	13461,57254	522,224405	11	039	ΔΔ					06720-45270	673612,582	4529994,501	1	1103900484	ΑΝ	ΑΝ00484
485	1434,76341	174,131186	11	039	ΔΔ					06720-45300	673271,738	4531357,842	1	1103900485	ΑΝ	ΑΝ00485
486	83960,57314	1932,453406	11	039	ΔΔ					06720-45240	672183,217	4525431,927	1	1103900486	ΑΝ	ΑΝ00486
487	7291,2764	337,637969	11	039	ΔΔ					06720-45240	674049,74	4526779,226	1	1103900487	ΠΔ	ΠΔ00487
488	7549,84451	350,995567	11	039	ΑΑ					06680-45210	671485,332	4522458,053	1	1103900488	ΠΑ	ΠΑ00488
489	5201,21283	304,012211	11	039	ΑΑ					06680-45210	671603,914	4522455,48	1	1103900489	ΠΑ	ΠΑ00489
490	5000,02705	300,853157	11	039	ΑΑ					06720-45210	672529,867	4523044,1	1	1103900490	ΠΑ	ΠΑ00490
491	8999,99949	420,000078	11	039	ΑΑ					06720-45210	673833,544	4523824,111	1	1103900491	ΠΑ	ΠΑ00491
492	12222,82834	444,330852	11	039	ΑΑ					06680-45210	671834,251	4523179,35	1	1103900492	ΠΑ	ΠΑ00492
493	4061,6505	261,330477	11	039	ΑΑ					06720-45210	672229,571	4523416,424	1	1103900493	ΠΑ	ΠΑ00493
494	3995,55725	255,986293	11	039	ΑΑ					06680-45210	671907,728	4523372,864	1	1103900494	ΠΑ	ΠΑ00494
495	3999,19415	279,970472	11	039	ΑΑ					06720-45210	672106,77	4523361,645	1	1103900495	ΠΑ	ΠΑ00495

ΥΠΟΥΡΓΕΙΟ ΠΕΡ/ΝΤΟΣ ΕΝΕΡΓΕΙΑΣ ΚΑΙ ΚΛΙΜΑΤΙΚΗΣ ΑΛΛΑΓΗΣ
ΑΠΟ/ΜΕΝΗ Δ/ΣΗ ΜΑΚΕΔΟΝΙΑΣ ΘΡΑΚΗΣ
ΓΕΝΙΚΗ Δ/ΣΗ ΔΑΣΩΝ ΚΑΙ ΑΓΡΟΤΙΚΩΝ ΥΠΟΘΕΣΕΩΝ
Δ/ΣΗ ΔΑΣΩΝ ΕΒΡΟΥ
ΤΜΗΜΑ ΔΑΣΙΚΩΝ ΧΑΡ/ΣΕΩΝ
ΠΕΡ/ΚΗ ΕΝΟΤΗΤΑ (πρωην ΝΟΜΟΣ) ΕΒΡΟΥ
ΔΗΜΟΤΙΚΗ/ΤΟΠΙΚΗ ΚΟΙΝΟΤΗΤΑ ΛΟΥΤΡΟΥ
ΔΗΜΟΥ ΑΛΕΞ/ΠΟΛΗΣ

A/A	AREA	PERIMETER	NOMOS	OTA	KATHGORAL1	KATHGORAL2	PHOTO_45	PHOTO_60	PHOTO_PO	PINAKOKXE	POLY_X_CO	POLY_Y_CO	LANDTYPE	DKA	KATHGORDX	LABEL_DX
496	13798,98873	475,982232	11	039	AA					06680-45210	670941,703	4523714,357	1	1103900496	ΠΑ	ΠΑ00496
497	4340	321,228876	11	039	AA					06680-45210	670088,696	4523686,158	1	1103900497	ΠΑ	ΠΑ00497
498	9517,01725	407,009152	11	039	ΔΔ					06720-45240	674061,493	4526671,878	1	1103900498	ΠΔ	ΠΔ00498
499	3999,72551	279,994948	11	039	AA					06680-45240	671480,378	4524088,916	1	1103900499	ΠΑ	ΠΑ00499
500	64384,1317	1124,790478	11	039	AA					06680-45240	671766,96	4524148,377	1	1103900500	ΠΑ	ΠΑ00500
501	4014,81786	280,345795	11	039	AA					06680-45240	671868,657	4524305,694	1	1103900501	ΠΑ	ΠΑ00501
502	8999,4721	419,986356	11	039	AA					06680-45240	671272,292	4524353,24	1	1103900502	ΠΑ	ΠΑ00502
503	1593,86864	176,251145	11	039	AA					06680-45240	671113,867	4524151,713	1	1103900503	ΠΑ	ΠΑ00503
504	4191,634	272,29475	11	039	AA					06680-45240	670355,566	4524241,966	1	1103900504	ΠΑ	ΠΑ00504
505	8491,13459	369,075772	11	039	AA					06680-45240	670261,78	4524414,418	1	1103900505	ΠΑ	ΠΑ00505
506	6390,58686	321,324081	11	039	AA					06680-45240	669693,791	4524562,348	1	1103900506	ΠΑ	ΠΑ00506
507	5590,5256	311,666664	11	039	AA					06680-45240	669668,06	4524971,738	1	1103900507	ΠΑ	ΠΑ00507
508	11415,5841	428,27412	11	039	AA					06680-45240	669605,129	4524474,9	1	1103900508	ΠΑ	ΠΑ00508
509	7286,03415	339,738087	11	039	AA					06680-45240	671139,18	4525076,138	1	1103900509	ΠΑ	ΠΑ00509
510	39767,62383	839,355229	11	039	AA					06680-45240	671265,093	4525508,716	1	1103900510	ΠΑ	ΠΑ00510
511	4560,2111	274,007857	11	039	AA					06680-45240	670471,481	4525153,518	1	1103900511	ΠΑ	ΠΑ00511
512	4227,27672	353,394429	11	039	AA					06680-45240	670134,174	4525224,583	1	1103900512	ΠΑ	ΠΑ00512
513	4509,0423	360,490767	11	039	AA					06680-45240	670121,259	4525375,259	1	1103900513	ΠΑ	ΠΑ00513
514	5999,95556	379,999753	11	039	AA					06680-45240	670579,558	4525384,841	1	1103900514	ΠΑ	ΠΑ00514
515	8658,41273	451,166625	11	039	AA					06680-45240	670020,31	4525503,515	1	1103900515	ΠΑ	ΠΑ00515
516	8568,88994	417,970202	11	039	AA					06680-45240	669857,243	4525504,843	1	1103900516	ΠΑ	ΠΑ00516
517	4059,31227	282,76886	11	039	AA					06680-45240	670858,318	4525686,512	1	1103900517	ΠΑ	ΠΑ00517
518	6999,6972	339,993638	11	039	AA					06680-45240	669717,773	4525832,969	1	1103900518	ΠΑ	ΠΑ00518
519	6999,96777	429,999897	11	039	AA					06680-45240	669988,561	4525927,819	1	1103900519	ΠΑ	ΠΑ00519
520	8117,68852	409,233979	11	039	AA					06680-45240	669641,589	4526327,001	1	1103900520	ΠΑ	ΠΑ00520
521	4999,05773	299,971802	11	039	AA					06680-45240	670584,753	4524982,208	1	1103900521	ΠΑ	ΠΑ00521
522	4530,31242	360,774455	11	039	AA					06680-45240	670162,573	4524828,76	1	1103900522	ΠΑ	ΠΑ00522
523	3483,2503	248,004356	11	039	AA					06680-45240	670278,185	4524896,906	1	1103900523	ΠΑ	ΠΑ00523
524	6499,24404	329,981188	11	039	AA					06680-45240	669741,403	4525322,819	1	1103900524	ΠΑ	ΠΑ00524
525	20282,70274	570,634549	11	039	AA					06680-45240	669554,369	4525474,5	1	1103900525	ΠΑ	ΠΑ00525
526	5562,68172	341,374353	11	039	AA					06720-45270	672671,39	4527869,393	1	1103900526	ΠΑ	ΠΑ00526
527	4428,25474	268,660541	11	039	AA					06720-45270	672717,048	4527929,948	1	1103900527	ΠΑ	ΠΑ00527
528	1120,1578	171,792123	11	039	AA					06720-45270	672566,126	4528187,01	1	1103900528	ΠΑ	ΠΑ00528

ΥΠΟΥΡΓΕΙΟ ΠΕΡ/ΝΤΟΣ ΕΝΕΡΓΕΙΑΣ ΚΑΙ ΚΛΙΜΑΤΙΚΗΣ ΑΛΛΑΓΗΣ
ΑΠΟ/ΜΕΝΗ Δ/ΣΗ ΜΑΚΕΔΟΝΙΑΣ ΘΡΑΚΗΣ
ΓΕΝΙΚΗ Δ/ΣΗ ΔΑΣΩΝ ΚΑΙ ΑΓΡΟΤΙΚΩΝ ΥΠΟΘΕΣΕΩΝ
Δ/ΣΗ ΔΑΣΩΝ ΕΒΡΟΥ
ΤΜΗΜΑ ΔΑΣΙΚΩΝ ΧΑΡ/ΣΕΩΝ
ΠΕΡ/ΚΗ ΕΝΟΤΗΤΑ (πρωην ΝΟΜΟΣ) ΕΒΡΟΥ
ΔΗΜΟΤΙΚΗ/ΤΟΠΙΚΗ ΚΟΙΝΟΤΗΤΑ ΛΟΥΤΡΟΥ
ΔΗΜΟΥ ΑΛΕΞ/ΠΟΛΗΣ

A/A	AREA	PERIMETER	NOMOS	OTA	KATHGORAL1	KATHGORAL2	PHOTO_45	PHOTO_60	PHOTO_PO	PINAKOKXE	POLY_X_CO	POLY_Y_CO	LANDTYPE	DKA	KATHGORDX	LABEL_DX
529	1935,90588	177,407258	11	039	ΑΑ					06680-45240	671809,424	4526709,473	1	1103900529	ΠΑ	ΠΑ00529
530	5450,4742	312,887677	11	039	ΑΑ					06680-45240	671642,36	4525996,912	1	1103900530	ΠΑ	ΠΑ00530
531	3818,99665	248,336168	11	039	ΑΑ					06680-45240	671759,244	4526070,323	1	1103900531	ΠΑ	ΠΑ00531
532	4500,5612	270,016809	11	039	ΑΑ					06680-45240	671116,179	4526082,235	1	1103900532	ΠΑ	ΠΑ00532
533	1625,14598	178,958126	11	039	ΑΑ					06680-45240	671766,337	4526697,893	1	1103900533	ΠΑ	ΠΑ00533
534	6774,97801	520,674422	11	039	ΑΑ					06680-45240	671584,661	4526729,592	1	1103900534	ΠΑ	ΠΑ00534
535	4742,13423	341,400605	11	039	ΑΑ					06720-45300	672771,631	4530164,589	1	1103900535	ΠΑ	ΠΑ00535
536	5498,68329	363,956389	11	039	ΑΑ					06720-45240	672192,332	4524086,809	1	1103900536	ΠΑ	ΠΑ00536
537	6374,22951	390,530241	11	039	ΑΑ					06720-45240	672062,391	4525346,044	1	1103900537	ΠΑ	ΠΑ00537
538	308256,46364	2925,765417	11	039	ΔΔ					06720-45240	672992,352	4525767,698	1	1103900538	ΠΔ	ΠΔ00538
539	9576,0115	421,120811	11	039	ΑΑ					06720-45300	674985,113	4530822,218	1	1103900539	ΠΑ	ΠΑ00539
540	4023,26669	257,833801	11	039	ΑΑ					06720-45300	675092,122	4530858,768	1	1103900540	ΠΑ	ΠΑ00540
541	328,3737	74,728847	11	039	ΔΔ					06720-45300	675312,161	4531573,847	1	1103900541	ΠΔ	ΠΔ00541
542	156131,70542	2716,939588	11	039	ΔΔ					06720-45300	674817,142	4531206,097	1	1103900542	ΠΔ	ΠΔ00542
543	6600,02345	373,701685	11	039	ΑΑ					06720-45210	672373,043	4523115,065	1	1103900543	ΠΑ	ΠΑ00543
544	6372,18058	334,004159	11	039	ΑΑ					06680-45240	670200,403	4524924,303	1	1103900544	ΠΑ	ΠΑ00544
545	903,0479	127,998727	11	039	ΑΑ					06680-45240	670803,511	4526008,672	1	1103900545	ΠΑ	ΠΑ00545
546	3395,4912	232,825731	11	039	ΑΑ					06680-45240	671446,911	4526910,462	1	1103900546	ΠΑ	ΠΑ00546
547	1260,81503	180,684274	11	039	ΑΑ					06720-45270	672579,025	4528176,556	1	1103900547	ΠΑ	ΠΑ00547
548	5031,89354	289,596273	11	039	ΑΑ					06680-45240	670548,253	4525430,946	1	1103900548	ΠΑ	ΠΑ00548
549	5702,65439	314,107259	11	039	ΑΑ					06680-45240	669841,433	4525325,531	1	1103900549	ΠΑ	ΠΑ00549
550	1039,99841	143,999988	11	039	ΑΑ					06680-45240	670564,503	4526040,452	1	1103900550	ΠΑ	ΠΑ00550
551	10558,11618	441,62165	11	039	ΑΑ					06680-45240	669543,411	4525619,487	1	1103900551	ΠΑ	ΠΑ00551
552	6988,50408	430,459114	11	039	ΑΑ					06680-45240	670004,91	4525688,095	1	1103900552	ΠΑ	ΠΑ00552
553	8700,56229	416,013238	11	039	ΑΑ					06680-45240	669842,203	4525680,776	1	1103900553	ΠΑ	ΠΑ00553
554	11131,68267	607,880508	11	039						06680-45240	671183,198	4526691,143	1	1103900554	ΔΔ	ΔΔ00554
555	834,55391	153,770522	11	039						06680-45240	671336,369	4526734,864	1	1103900555	ΔΔ	ΔΔ00555
556	253,44591	86,933171	11	039						06680-45240	671382,25	4526696,33	1	1103900556	ΔΔ	ΔΔ00556
557	1029,91426	337,389993	11	039						06680-45240	671441,796	4526627,849	1	1103900557	ΔΔ	ΔΔ00557
558	52,59934	41,115779	11	039						06680-45240	670965,801	4526539,896	1	1103900558	ΔΔ	ΔΔ00558
559	191,74593	141,8029	11	039						06680-45240	670996,972	4526492,023	1	1103900559	ΔΔ	ΔΔ00559
560	64,69487	58,935124	11	039						06680-45240	670933,435	4526434,789	1	1103900560	ΔΔ	ΔΔ00560
561	15,89395	29,652622	11	039						06680-45240	670980,504	4526436,431	1	1103900561	ΔΔ	ΔΔ00561

ΥΠΟΥΡΓΕΙΟ ΠΕΡ/ΝΤΟΣ ΕΝΕΡΓΕΙΑΣ ΚΑΙ ΚΛΙΜΑΤΙΚΗΣ ΑΛΛΑΓΗΣ
ΑΠΟ/ΜΕΝΗ Δ/ΣΗ ΜΑΚΕΔΟΝΙΑΣ ΘΡΑΚΗΣ
ΓΕΝΙΚΗ Δ/ΣΗ ΔΑΣΩΝ ΚΑΙ ΑΓΡΟΤΙΚΩΝ ΥΠΟΘΕΣΕΩΝ
Δ/ΣΗ ΔΑΣΩΝ ΕΒΡΟΥ
ΤΜΗΜΑ ΔΑΣΙΚΩΝ ΧΑΡ/ΣΕΩΝ
ΠΕΡ/ΚΗ ΕΝΟΤΗΤΑ (πρωην ΝΟΜΟΣ) ΕΒΡΟΥ
ΔΗΜΟΤΙΚΗ/ΤΟΠΙΚΗ ΚΟΙΝΟΤΗΤΑ ΛΟΥΤΡΟΥ
ΔΗΜΟΥ ΑΛΕΞ/ΠΟΛΗΣ

A/A	AREA	PERIMETER	NOMOS	OTA	KATHGORAL1	KATHGORAL2	PHOTO_45	PHOTO_60	PHOTO_PO	PINAKOKXE	POLY_X_CO	POLY_Y_CO	LANDTYPE	DKA	KATHGORDX	LABEL_DX
562	1,73148	12,963173	11	039						06680-45240	670957,378	4526433,157	1	1103900562	ΔΔ	ΔΔ00562
563	250,19012	103,167527	11	039						06680-45240	671004,238	4526404,843	1	1103900563	ΔΔ	ΔΔ00563
564	38,97601	79,368293	11	039						06680-45240	670994,216	4526354,096	1	1103900564	ΔΔ	ΔΔ00564
565	76,86195	55,494895	11	039						06680-45240	670986,659	4526334,007	1	1103900565	ΔΔ	ΔΔ00565
566	15,7176	28,6577	11	039						06680-45240	670996,139	4526298,742	1	1103900566	ΔΔ	ΔΔ00566
567	0,1992	4,784208	11	039						06680-45240	671133,368	4526265,885	1	1103900567	ΔΔ	ΔΔ00567
568	522,91524	110,189504	11	039						06680-45240	671105,781	4526236,273	1	1103900568	ΔΔ	ΔΔ00568
569	117,68877	57,106986	11	039						06680-45240	671072,517	4526203,066	1	1103900569	ΔΔ	ΔΔ00569
570	12,05157	25,790535	11	039						06680-45240	671026,552	4526190,062	1	1103900570	ΔΔ	ΔΔ00570
571	76,50675	52,120354	11	039						06680-45240	671051,764	4526175,792	1	1103900571	ΔΔ	ΔΔ00571
572	146122,15666	3666,824318	11	039						06680-45240	670365,508	4526707,896	1	1103900572	ΔΔ	ΔΔ00572
573	12120,18517	1277,245592	11	039						06720-45270	673054,429	4528666,286	1	1103900573	ΔΔ	ΔΔ00573
574	5202,66459	620,249322	11	039						06720-45270	672017,443	4529035,659	1	1103900574	ΔΔ	ΔΔ00574
575	9176,99944	503,597432	11	039						06720-45270	672074,189	4529440,273	1	1103900575	ΔΔ	ΔΔ00575
576	43287,26512	1117,174834	11	039						06720-45270	673458,11	4529604,376	1	1103900576	ΔΔ	ΔΔ00576
577	42632,50638	1189,395117	11	039						06720-45270	675214,001	4529922,06	1	1103900577	ΔΔ	ΔΔ00577
578	32004,86914	720,054824	11	039						06720-45300	674775,975	4530016,094	1	1103900578	ΔΔ	ΔΔ00578
579	10785,10259	787,50274	11	039						06720-45300	674744,539	4530179,274	1	1103900579	ΔΔ	ΔΔ00579
580	4075,25425	320,92475	11	039						06720-45300	674106,769	4530296,229	1	1103900580	ΔΔ	ΔΔ00580
581	11503,0316	873,300689	11	039						06720-45300	674425,257	4530346,691	1	1103900581	ΔΔ	ΔΔ00581
582	46407,67049	2081,442313	11	039						06720-45300	673013,191	4530236,793	1	1103900582	ΔΔ	ΔΔ00582
583	28,90112	70,288202	11	039						06720-45300	673672,552	4530681,169	1	1103900583	ΔΔ	ΔΔ00583
584	1521,83127	348,354664	11	039						06720-45300	674002,766	4530832,49	1	1103900584	ΔΔ	ΔΔ00584
585	1503,11606	205,781929	11	039						06720-45300	673922,103	4530778,382	1	1103900585	ΔΔ	ΔΔ00585
586	258,07785	85,946805	11	039						06720-45300	673853,191	4530968,67	1	1103900586	ΔΔ	ΔΔ00586
587	1654,05397	215,748542	11	039						06720-45300	673952,152	4530916,285	1	1103900587	ΔΔ	ΔΔ00587
588	30162,8897	2368,314146	11	039						06720-45300	673438,861	4530714,576	1	1103900588	ΔΔ	ΔΔ00588
589	5420,1915	558,618244	11	039						06720-45300	673739,501	4531110,192	1	1103900589	ΔΔ	ΔΔ00589
590	382357,72318	12092,879794	11	039						06720-45300	674807,425	4530660,69	1	1103900590	ΔΔ	ΔΔ00590
591	1148,28024	261,337279	11	039						06720-45300	673966,826	4530610,138	1	1103900591	ΔΔ	ΔΔ00591
592	2359,03472	268,909393	11	039						06720-45300	673925,997	4530592,882	1	1103900592	ΔΔ	ΔΔ00592
593	2302,62887	242,609794	11	039						06720-45300	675353,986	4531270,726	1	1103900593	ΔΔ	ΔΔ00593
594	1733,11969	366,480357	11	039						06720-45300	673487,401	4531250,388	1	1103900594	ΔΔ	ΔΔ00594

ΥΠΟΥΡΓΕΙΟ ΠΕΡ/ΝΤΟΣ ΕΝΕΡΓΕΙΑΣ ΚΑΙ ΚΛΙΜΑΤΙΚΗΣ ΑΛΛΑΓΗΣ
ΑΠΟ/ΜΕΝΗ Δ/ΣΗ ΜΑΚΕΔΟΝΙΑΣ ΘΡΑΚΗΣ
ΓΕΝΙΚΗ Δ/ΣΗ ΔΑΣΩΝ ΚΑΙ ΑΓΡΟΤΙΚΩΝ ΥΠΟΘΕΣΕΩΝ
Δ/ΣΗ ΔΑΣΩΝ ΕΒΡΟΥ
ΤΜΗΜΑ ΔΑΣΙΚΩΝ ΧΑΡ/ΣΕΩΝ
ΠΕΡ/ΚΗ ΕΝΟΤΗΤΑ (πρωην ΝΟΜΟΣ) ΕΒΡΟΥ
ΔΗΜΟΤΙΚΗ/ΤΟΠΙΚΗ ΚΟΙΝΟΤΗΤΑ ΛΟΥΤΡΟΥ
ΔΗΜΟΥ ΑΛΕΞ/ΠΟΛΗΣ

Α/Α	AREA	PERIMETER	NOMOS	OTA	KATHGORAL1	KATHGORAL2	PHOTO_45	PHOTO_60	PHOTO_PO	PINAKOKXE	POLY_X_CO	POLY_Y_CO	LANDTYPE	DKA	KATHGORDX	LABEL_DX
595	35422,90533	1414,835341	11	039						06720-45300	673223,668	4531073,209	1	1103900595	ΔΔ	ΔΔ00595
596	4500,23756	451,626438	11	039	ΔΔ					06720-45300	675165,376	4531595,116	1	1103900596	ΠΔ	ΠΔ00596
597	2952,16255	333,173489	11	039	ΑΔ					06680-45270	671602,67	4528095,602	1	1103900597	ΑΝ	ΑΝ00597
598	863729,80599	22073,194656	11	039						06720-45270	672424,397	4528072,442	1	1103900598	ΔΔ	ΔΔ00598
599	6798,37551	716,320999	11	039	ΔΔ					06720-45270	672780,804	4529478,88	1	1103900599	ΑΝ	ΑΝ00599
600	25245,54837	1033,793492	11	039						06720-45270	672038,484	4527616,343	1	1103900600	ΔΔ	ΔΔ00600
601	4300930,811	34150,610318	11	039						06680-45270	670946,85	4529437,784	1	1103900601	ΔΔ	ΔΔ00601
602	249,61004	107,157798	11	039						06680-45270	671474,486	4527460,619	1	1103900602	ΔΔ	ΔΔ00602
603	124,60887	58,527228	11	039						06680-45270	671514,964	4527446,218	1	1103900603	ΔΔ	ΔΔ00603
604	976441,55515	17289,554732	11	039	ΔΔ					06720-45300	674218,587	4531144,846	1	1103900604	ΑΝ	ΑΝ00604
605	202,68513	76,656386	11	039						06720-45240	672406,621	4526279,036	1	1103900605	ΑΑ	ΑΑ00605
606	19146,89305	874,549212	11	039						06720-45240	672497,755	4526258,885	1	1103900606	ΑΑ	ΑΑ00606
607	21490,25013	917,577869	11	039						06720-45240	672112,165	4526292,357	1	1103900607	ΑΑ	ΑΑ00607
608	2586,90233	436,058976	11	039						06720-45240	672440,437	4526342,631	1	1103900608	ΑΑ	ΑΑ00608
609	78,91674	48,985218	11	039						06720-45240	672378,413	4526416,628	1	1103900609	ΑΑ	ΑΑ00609
610	875,41422	215,635641	11	039						06720-45240	672199,335	4526442,735	1	1103900610	ΑΑ	ΑΑ00610
611	5116,02839	411,65993	11	039						06720-45240	672338,108	4526474,319	1	1103900611	ΑΑ	ΑΑ00611
612	23537,95939	746,340207	11	039	ΑΑ					06680-45210	670157,695	4522328,009	1	1103900612	ΠΑ	ΠΑ00612
613	101447,58672	1606,282073	11	039	ΑΑ					06680-45210	670432,689	4522616,035	1	1103900613	ΠΑ	ΠΑ00613
614	281467,18633	2662,745341	11	039	ΑΑ					06680-45210	670223,185	4523158,77	1	1103900614	ΠΑ	ΠΑ00614
615	98167,40495	2457,328629	11	039	ΑΑ					06720-45240	672117,5	4526347,252	1	1103900615	ΠΑ	ΠΑ00615
616	29515,47274	1141,664842	11	039	ΑΑ					06720-45180	673744,204	4518723,685	1	1103900616	ΠΑ	ΠΑ00616
617	33614,72918	1167,271796	11	039	ΑΑ					06720-45180	673986,765	4518214,269	1	1103900617	ΠΑ	ΠΑ00617
618	16384,30267	732,715107	11	039	ΑΑ					06680-45240	670175,675	4526447,074	1	1103900618	ΠΑ	ΠΑ00618
619	6950591,319	55678,105814	11	039						06720-45240	673824,587	4526925,504	1	1103900619	ΔΔ	ΔΔ00619
620	30,07682	27,081359	11	039						06720-45240	673912,044	4525517,627	1	1103900620	ΔΔ	ΔΔ00620
621	27934,5607	1831,073046	11	039						06720-45240	672127,749	4525178,885	1	1103900621	ΔΔ	ΔΔ00621
622	824,43445	139,391587	11	039						06720-45180	673804,511	4518459,337	1	1103900622	ΔΔ	ΔΔ00622
623	1325,29975	182,3654	11	039						06720-45180	673811,686	4518435,819	1	1103900623	ΔΑ	ΔΑ00623
624	44560,6351	1409,053211	11	039	ΑΑ					06720-45180	673686,542	4519223,756	1	1103900624	ΠΑ	ΠΑ00624
625	3913196,2854	30596,634038	11	039	ΔΔ					06720-45270	674159,914	4528854,251	1	1103900625	ΑΝ	ΑΝ00625
626	2420722,3697	22169,42899	11	039	ΔΔ					06720-45270	672281,504	4529709,775	1	1103900626	ΑΝ	ΑΝ00626
627	369475,37573	9339,00309	11	039						06720-45270	672799,905	4528113,602	1	1103900627	ΑΑ	ΑΑ00627

ΥΠΟΥΡΓΕΙΟ ΠΕΡ/ΝΤΟΣ ΕΝΕΡΓΕΙΑΣ ΚΑΙ ΚΛΙΜΑΤΙΚΗΣ ΑΛΛΑΓΗΣ
ΑΠΟ/ΜΕΝΗ Δ/ΣΗ ΜΑΚΕΔΟΝΙΑΣ ΘΡΑΚΗΣ
ΓΕΝΙΚΗ Δ/ΣΗ ΔΑΣΩΝ ΚΑΙ ΑΓΡΟΤΙΚΩΝ ΥΠΟΘΕΣΕΩΝ
Δ/ΣΗ ΔΑΣΩΝ ΕΒΡΟΥ
ΤΜΗΜΑ ΔΑΣΙΚΩΝ ΧΑΡ/ΣΕΩΝ
ΠΕΡ/ΚΗ ΕΝΟΤΗΤΑ (πρωην ΝΟΜΟΣ) ΕΒΡΟΥ
ΔΗΜΟΤΙΚΗ/ΤΟΠΙΚΗ ΚΟΙΝΟΤΗΤΑ ΛΟΥΤΡΟΥ
ΔΗΜΟΥ ΑΛΕΞ/ΠΟΛΗΣ

A/A	AREA	PERIMETER	NOMOS	OTA	KATHGORAL1	KATHGORAL2	PHOTO_45	PHOTO_60	PHOTO_PO	PINAKOKXE	POLY_X_CO	POLY_Y_CO	LANDTYPE	DKA	KATHGORDX	LABEL_DX
628	309,29179	80,37919	11	039						06680-45240	670668,979	4526519,446	1	1103900628	ΔΑ	ΔΑ00628
629	21355374,939	66792,87865	11	039						06720-45180	672142,885	4520046,79	1	1103900629	ΑΑ	ΑΑ00629
630	87041,04222	2633,018889	11	039						06720-45300	673365,282	4530948,158	1	1103900630	ΑΑ	ΑΑ00630
631	429293,62812	9559,619683	11	039						06720-45300	673719,702	4530378,432	1	1103900631	ΑΑ	ΑΑ00631
632	14501823,395	97429,434748	11	039						06680-45240	671503,03	4524495,715	1	1103900632	ΑΑ	ΑΑ00632

ΘΕΩΡΗΘΗΚΕ 08-04-2013
Ο ΑΝΑΠΛΗΡΩΤΗΣ ΔΙΕΥΘΥΝΤΗΣ ΔΑΣΩΝ Ν.ΕΒΡΟΥ

ΤΡΟΜΠΟΥΚΗΣ ΧΡΗΣΤΟΣ
Π.Ε. ΓΕΩΤΕΧΝΙΚΟΣ (ΔΑΣΟΛΟΓΟΣ) ΜΕ Β΄ΒΑΘΜΟ

ΚΥΡΩΘΗΚΕ με το 8551/08-04-2013
Ο ΓΕΝΙΚΟΣ ΓΡΑΜΜΑΤΕΑΣ ΑΠΟΚΕΝΤΡΩΜΕΝΗΣ ΔΙΟΙΚΗΣΗΣ
ΜΑΚΕΔΟΝΙΑΣ ΘΡΑΚΗΣ

ΚΑΡΟΥΝΤΖΟΣ ΑΘΑΝΑΣΙΟΣ

ΥΠΟΥΡΓΕΙΟ ΠΕΡΙΒΑΛΛΟΝΤΟΣ, ΕΝΕΡΓΕΙΑΣ & ΚΛΙΜΑΤΙΚΗΣ ΑΛΛΑΓΗΣ
ΚΤΗΜΑΤΟΛΟΓΙΟ Α.Ε.

ΑΠΟΚΕΝΤΡΩΜΕΝΗ ΔΙΟΙΚΗΣΗ ΜΑΚΕΔΟΝΙΑΣ ΘΡΑΚΗΣ
ΓΕΝΙΚΗ ΔΙΕΥΘΥΝΣΗ ΔΑΣΩΝ ΚΑΙ ΑΓΡΟΤΙΚΩΝ ΥΠΟΘΕΣΕΩΝ
ΔΙΕΥΘΥΝΣΗ ΔΑΣΩΝ ΝΟΜΟΥ ΕΒΡΟΥ

ΝΟΜΟΣ ΕΒΡΟΥ (11)
ΤΟΠΙΚΗ ΚΟΙΝΟΤΗΤΑ ΛΟΥΤΡΟΥ (039)
ΔΗΜΟΥ ΑΛΕΞΑΝΔΡΟΥΠΟΛΗΣ

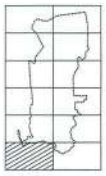

ΔΑΣΙΚΟΣ ΧΑΡΤΗΣ

ΚΛΙΜΑΚΑ 1 : 5.000

ΚΩΔΙΚΟΣ ΦΥΛΛΟΥ ΕΘΝΙΚΟΥ ΚΤΗΜΑΤΟΛΟΓΙΟΥ: 06680-45150/5

ΔΙΑΓΡΑΜΜΑ ΣΥΝΔΕΣΗΣ ΦΥΛΛΩΝ

06680-45160/05	06720-45160/05
06680-45150/05	06720-45150/05
06680-45120/05	06720-45120/05

ΗΜΕΡΟΜΗΝΙΑ ΣΥΝΤΑΞΗΣ: ΟΚΤΩΒΡΙΟΣ 2012

ΦΩΤΟΛΗΨΙΑ: 2007 - 2009

ΥΠΟΜΝΗΜΑ

- ΔΑΣΗ ΚΑΙ ΔΑΣΙΚΕΣ ΕΚΤΑΣΕΙΣ ΣΤΙΣ Α/Φ ΠΑΛΑΙΟΤΕΡΗΣ ΛΗΨΗΣ Η ΠΡΟΓΗΣΤΑΜΕΝΑ ΣΤΟΙΧΕΙΑ
- ΔΑΣΗ ΚΑΙ ΔΑΣΙΚΕΣ ΕΚΤΑΣΕΙΣ ΣΤΙΣ Α/Φ ΠΡΟΣΦΑΤΗΣ ΛΗΨΗΣ & ΣΤΙΣ ΑΥΤΟΨΙΕΣ*
- ΤΕΛΕΣΔΙΚΕΣ ΠΡΑΞΕΙΣ & ΑΠΟΦΑΣΕΙΣ ΧΑΡΑΚΤΗΡΙΣΜΟΥ
- ΑΝΑΔΑΣΩΤΕΕΣ Η ΔΑΣΩΤΕΕΣ ΕΚΤΑΣΕΙΣ
- ΑΛΣΗ ΚΑΙ ΠΙΜΡΗΑ ΕΝΤΟΣ ΣΧΕΔΙΩΝ ΠΟΛΕΩΣ
- Όριο Εγκεκριμένων Σχεδίων Πόλεων / Οικισμών
- Όριο Κτηματογραφικής περιοχής Ν. 248/1976
- Κυκλοφορία Εκτάσεις
- Όριο Κυκλοφορίας Εκτάσεων
- Αιτή Βάδισης / Ίππης / Αμαξιάλλαξης
- Όριο Δημοτικής / Τοπικής Κοινότητας
- Όριο Νομού
- Όριο Κράτους

ΔΔ	ΔΑΣΗ ΚΑΙ ΔΑΣΙΚΕΣ ΕΚΤΑΣΕΙΣ ΣΤΙΣ Α/Φ ΠΑΛΑΙΟΤΕΡΗΣ ΛΗΨΗΣ Η ΠΡΟΓΗΣΤΑΜΕΝΑ ΣΤΟΙΧΕΙΑ ΔΑΣΗ ΚΑΙ ΔΑΣΙΚΕΣ ΕΚΤΑΣΕΙΣ ΣΤΙΣ Α/Φ ΠΡΟΣΦΑΤΗΣ ΛΗΨΗΣ & ΣΤΙΣ ΑΥΤΟΨΙΕΣ*
ΔΑ	ΔΑΣΗ ΚΑΙ ΔΑΣΙΚΕΣ ΕΚΤΑΣΕΙΣ ΣΤΙΣ Α/Φ ΠΑΛΑΙΟΤΕΡΗΣ ΛΗΨΗΣ Η ΠΡΟΓΗΣΤΑΜΕΝΑ ΣΤΟΙΧΕΙΑ ΑΛΛΗΣ ΜΟΡΦΗΣ / ΚΑΛΥΨΗΣ ΕΚΤΑΣΕΙΣ ΣΤΙΣ Α/Φ ΠΡΟΣΦΑΤΗΣ ΛΗΨΗΣ & ΣΤΙΣ ΑΥΤΟΨΙΕΣ*
ΑΔ	ΑΛΛΗΣ ΜΟΡΦΗΣ / ΚΑΛΥΨΗΣ ΕΚΤΑΣΕΙΣ ΣΤΙΣ Α/Φ ΠΑΛΑΙΟΤΕΡΗΣ ΛΗΨΗΣ ΔΑΣΗ ΚΑΙ ΔΑΣΙΚΕΣ ΕΚΤΑΣΕΙΣ ΣΤΙΣ Α/Φ ΠΡΟΣΦΑΤΗΣ ΛΗΨΗΣ & ΣΤΙΣ ΑΥΤΟΨΙΕΣ*
ΑΑ	ΑΛΛΗΣ ΜΟΡΦΗΣ / ΚΑΛΥΨΗΣ ΕΚΤΑΣΕΙΣ ΣΤΙΣ Α/Φ ΠΑΛΑΙΟΤΕΡΗΣ ΛΗΨΗΣ ΑΛΛΗΣ ΜΟΡΦΗΣ / ΚΑΛΥΨΗΣ ΕΚΤΑΣΕΙΣ ΣΤΙΣ Α/Φ ΠΡΟΣΦΑΤΗΣ ΛΗΨΗΣ & ΣΤΙΣ ΑΥΤΟΨΙΕΣ*
ΠΔ	ΤΕΛΕΣΔΙΚΕΣ ΠΡΑΞΕΙΣ & ΑΠΟΦΑΣΕΙΣ ΧΑΡΑΚΤΗΡΙΣΜΟΥ - ΔΑΣΙΚΕΣ
ΠΑ	ΤΕΛΕΣΔΙΚΕΣ ΠΡΑΞΕΙΣ & ΑΠΟΦΑΣΕΙΣ ΧΑΡΑΚΤΗΡΙΣΜΟΥ - ΜΗ ΔΑΣΙΚΕΣ
ΑΝ	ΑΝΑΔΑΣΩΤΕΕΣ Η ΔΑΣΩΤΕΕΣ ΕΚΤΑΣΕΙΣ
ΑΛ	ΑΛΣΗ ΚΑΙ ΠΙΜΡΗΑ ΕΝΤΟΣ ΣΧΕΔΙΩΝ ΠΟΛΕΩΣ

ΧΡΟΝΟΛΟΓΙΚΟ ΔΙΑΓΡΑΜΜΑ ΚΑΛΥΨΗΣ ΑΕΡΟΦΩΤΟΓΡΑΦΙΩΝ

Α/Φ ΕΤΟΥΣ 1984

Ελληνικό Γεωδαιτικό Σύστημα Αναφοράς 1987 (Ε.Γ.Σ.Α. '87)

Ελλειψοειδές αναφοράς GRS-80 (α = 6 378 137 m, 1/f = 298.257222101)

Προβολή: Εγκάρσια Μερκατορική

Κεντρικός Μεσημβρινός λο = 24° 00' 00" με Κα = 0.999600

Τεταγμένη Κεντρικού Μεσημβρινού: +500 000.00 m

Γεωγραφικό Πλάτος Αναφοράς: 0° 00' 00"

ΣΥΝΤΑΞΗ: ΑΝΑΔΟΧΟΣ: ΣΗΜΑ Α.Τ.Ε.Μ.Ε.
ΔΑΣΟΛΟΓΟΣ ΜΕΛΕΤΗΤΗΣ: ΝΙΚΟΛΑΟΣ ΠΙΛΛΗΣ

ΕΛΕΓΧΟΣ-ΕΠΙΚΑΡΟΠΟΙΗΣΗ-ΑΝΑΜΟΡΦΩΣΗ ΧΑΡΤΩΝ: ΤΜΗΜΑ ΔΑΣΙΚΩΝ ΧΑΡΤΟΓΡΑΦΗΣΕΩΝ ΝΟΜΟΥ ΕΒΡΟΥ
ΠΡΟΣΤΑΜΕΝΟΣ: ΚΑΡΑΜΑΝΛΗΣ, ΑΘΑΝΑΣΙΟΣ, Δασολόγος
ΠΑΝΑΓΙΩΤΟΠΟΥΛΟΣ, ΒΑΣΙΛΕΙΟΣ, Δασολόγος

ΘΕΩΡΗΘΗΚΕ με το 6580/06-04-2013
Ο ΑΝΑΠΛΗΡΩΤΗΣ ΔΙΕΥΘΥΝΤΗΣ ΔΑΕΕΝ ΝΟΜΟΥ ΕΒΡΟΥ
Αλεξανδρούπολη, Απρίλιος 2013
Τριανταφύλλος Λιναρίτης
ΠΕ Πολιτικών Δασολόγων με Β' Βαθμό

ΚΥΡΩΘΗΚΕ με το 2591/08-04-2013
Ο ΓΕΝΙΚΟΣ ΓΡΑΜΜΑΤΕΑΣ
ΑΠΟΚΕΝΤΡΩΜΕΝΗΣ ΔΙΟΙΚΗΣΗΣ ΜΑΚΕΔΟΝΙΑΣ ΘΡΑΚΗΣ
Θεσσαλονίκη, Απρίλιος 2013
Κωνσταντίνος Μανιάτης



ΕΘΝΙΚΟ ΤΥΠΟΓΡΑΦΕΙΟ
Για τεχνικούς λόγους στο σχεδιάγραμμα, έγινε σμίκρυνση, κατά ποσοστό 31%


ΚΩΔΙΚΟΣ ΦΥΛΛΟΥ ΕΘΝΙΚΟΥ ΚΤΗΜΑΤΟΛΟΓΙΟΥ: 06680-45150/5
AA00629
669500
670000
670500
671000
671500
672000

ΥΠΟΥΡΓΕΙΟ ΠΕΡΙΒΑΛΛΟΝΤΟΣ, ΕΝΕΡΓΕΙΑΣ & ΚΛΙΜΑΤΙΚΗΣ ΑΛΛΑΓΗΣ
ΚΤΗΜΑΤΟΛΟΓΙΟ Α.Ε.

ΑΠΟΚΕΝΤΡΩΜΕΝΗ ΔΙΟΙΚΗΣΗ ΜΑΚΕΔΟΝΙΑΣ ΘΡΑΚΗΣ
ΓΕΝΙΚΗ ΔΙΕΥΘΥΝΣΗ ΔΑΣΩΝ ΚΑΙ ΑΓΡΟΤΙΚΩΝ ΥΠΟΘΕΣΕΩΝ
ΔΙΕΥΘΥΝΣΗ ΔΑΣΩΝ ΝΟΜΟΥ ΕΒΡΟΥ

ΝΟΜΟΣ ΕΒΡΟΥ (11)
ΤΟΠΙΚΗ ΚΟΙΝΟΤΗΤΑ ΛΟΥΤΡΟΥ (039)
ΔΗΜΟΥ ΑΛΕΞΑΝΔΡΟΥΠΟΛΗΣ

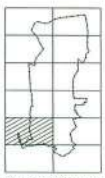

ΔΑΣΙΚΟΣ ΧΑΡΤΗΣ

ΚΛΙΜΑΚΑ 1 : 5.000

ΚΩΔΙΚΟΣ ΦΥΛΛΟΥ ΕΘΝΙΚΟΥ ΚΤΗΜΑΤΟΛΟΓΙΟΥ: 06680-45180/5

ΔΙΑΓΡΑΜΜΑ ΣΥΝΘΕΣΗΣ ΦΥΛΛΩΝ

06680-45210/05	06730-45210/05
06680-45180/05	06730-45180/05
06680-45150/05	06730-45150/05

ΗΜΕΡΟΜΗΝΙΑ ΣΥΝΤΑΞΗΣ: ΟΚΤΩΒΡΙΟΣ 2012

ΦΩΤΟΛΗΨΙΑ: 2007 - 2009

ΥΠΟΜΝΗΜΑ

	ΔΑΣΙΚΗ ΔΑΣΙΚΕΣ ΕΚΤΑΣΕΙΣ ΕΠΙΣ Α/Φ ΠΑΛΑΙΟΤΕΡΗΣ ΗΜΗΣ Η ΠΡΟΥΦΙΣΤΑΜΕΝΑ ΣΤΟΙΧΕΙΑ
	ΔΑΣΙΚΗ ΔΑΣΙΚΕΣ ΕΚΤΑΣΕΙΣ ΕΠΙΣ Α/Φ ΠΡΟΣΦΑΤΗΣ ΗΜΗΣ & ΣΤΙΣ ΑΥΤΟΝΙΕΣ"
	ΤΕΛΕΣΙΔΙΚΕΣ ΠΡΑΞΕΙΣ & ΑΠΟΦΑΣΕΙΣ ΧΑΡΑΚΤΗΡΙΣΜΟΥ
	ΑΜΑΔΑΣΤΕΕΣ Η ΔΑΣΟΤΕΕΣ ΕΚΤΑΣΕΙΣ
	ΑΔΕΙΚΗΣΗ ΠΑΡΚΑ ΕΝΤΟΣ ΣΧΕΔΙΩΝ ΠΟΛΕΩΣ
	Όρια Επικαιρότερου Εκτάσεων
	Όρια Εγκαταλειμένων Σχολίων Πλάτων / Οικισμών
	Όρια Κηρυγμένων/Ιδιόκτητα περιοχής Ν. 3460/06
	Κοινωνίας Εκτάσεις
	Όρια Κυβερνήσεων Εκτάσεων
	Αυτή Θάλασσας / Λίμνης / Αρχαιοθέσεις
	Όρια Δημόσιας / Τοπικής Βοοδότησης
	Όρια Νομού
	Όρια Κράτους
ΔΔ	ΔΑΣΙΚΗ ΔΑΣΙΚΕΣ ΕΚΤΑΣΕΙΣ ΕΠΙΣ Α/Φ ΠΑΛΑΙΟΤΕΡΗΣ ΗΜΗΣ Η ΠΡΟΥΦΙΣΤΑΜΕΝΑ ΣΤΟΙΧΕΙΑ
ΔΑ	ΔΑΣΙΚΗ ΔΑΣΙΚΕΣ ΕΚΤΑΣΕΙΣ ΕΠΙΣ Α/Φ ΠΡΟΣΦΑΤΗΣ ΗΜΗΣ & ΣΤΙΣ ΑΥΤΟΝΙΕΣ"
ΑΔ	ΑΛΛΗΣ ΜΟΡΦΗΣ / ΚΑΛΥΨΗΣ ΕΚΤΑΣΕΙΣ ΕΠΙΣ Α/Φ ΠΑΛΑΙΟΤΕΡΗΣ ΗΜΗΣ ΑΛΛΗΣ ΜΟΡΦΗΣ / ΚΑΛΥΨΗΣ ΕΚΤΑΣΕΙΣ ΕΠΙΣ Α/Φ ΠΡΟΣΦΑΤΗΣ ΗΜΗΣ & ΣΤΙΣ ΑΥΤΟΝΙΕΣ"
ΑΑ	ΑΛΛΗΣ ΜΟΡΦΗΣ / ΚΑΛΥΨΗΣ ΕΚΤΑΣΕΙΣ ΕΠΙΣ Α/Φ ΠΑΛΑΙΟΤΕΡΗΣ ΗΜΗΣ ΑΛΛΗΣ ΜΟΡΦΗΣ / ΚΑΛΥΨΗΣ ΕΚΤΑΣΕΙΣ ΕΠΙΣ Α/Φ ΠΡΟΣΦΑΤΗΣ ΗΜΗΣ & ΣΤΙΣ ΑΥΤΟΝΙΕΣ"
ΠΔ	ΤΕΛΕΣΙΔΙΚΕΣ ΠΡΑΞΕΙΣ & ΑΠΟΦΑΣΕΙΣ ΧΑΡΑΚΤΗΡΙΣΜΟΥ - ΔΑΣΙΚΕΣ
ΠΑ	ΤΕΛΕΣΙΔΙΚΕΣ ΠΡΑΞΕΙΣ & ΑΠΟΦΑΣΕΙΣ ΧΑΡΑΚΤΗΡΙΣΜΟΥ - ΜΗ ΔΑΣΙΚΕΣ
ΑΝ	ΑΜΑΔΑΣΤΕΕΣ Η ΔΑΣΟΤΕΕΣ ΕΚΤΑΣΕΙΣ
ΑΛ	ΑΔΕΙΚΗΣΗ ΠΑΡΚΑ ΕΝΤΟΣ ΣΧΕΔΙΩΝ ΠΟΛΕΩΣ

ΧΡΟΝΟΛΟΓΙΚΟ ΔΙΑΓΡΑΜΜΑ ΚΑΛΥΨΗΣ ΑΕΡΟΦΩΤΟΓΡΑΦΙΩΝ

ΑΦ ΕΤΟΣ 1994

Ελληνικό Γεωδαιτικό Σύστημα Αναφοράς 1987 (Ε.Γ.Σ.Α. '87)

Ελληνικοειδές υποσύστημα GRS 80 (φ = 0 ή 378 137 m, 1/f = 298.257222101)

Προβολή: Εγκάρσιο Μερκατορικό

Κεντρικός Μεσημβρινός λο = 24° 00' 00" με Ko = 0.999600

Τιτλοφόρος Κεντρικού Μεσημβρινού: <500 890.00 m

Γεωγραφικό Πλάτος Αναφοράς 0° 00' 00"

ΣΥΝΤΑΞΗ: ΑΝΑΔΟΧΟΣ: Ε.Ε.Ε.Ε.Ε.
ΔΑΣΟΛΟΓΟΣ ΜΕΛΕΤΗΤΗΣ: ΝΙΚΟΛΑΟΣ ΠΑΛΛΗΣ

ΚΛΕΙΣΙΜΟ-ΕΠΙΚΑΙΡΟΠΟΙΗΣΗ-ΑΝΑΜΟΡΦΩΣΗ ΧΑΡΤΩΝ: ΤΜΗΜΑ ΔΑΣΙΚΩΝ ΧΑΡΤΟΓΡΑΦΗΣΕΩΝ ΝΟΜΟΥ ΕΒΡΟΥ
ΠΡΟΪΣΤΑΜΕΝΟΣ: ΚΑΡΑΜΑΛΑΚΗΣ ΑΘΑΝΑΣΙΟΣ, Δασολόγος
ΓΙΑΝΝΑΚΟΠΟΥΛΟΣ ΒΑΣΙΛΕΙΟΣ, Δασολόγος

ΘΕΩΡΗΘΗΚΕ: με το 6550/08-04-2013

Ο ΑΝΑΠΛΗΡΩΤΗΣ ΔΙΕΥΘΥΝΤΗΣ ΔΑΣΩΝ ΝΟΜΟΥ ΕΒΡΟΥ
Αλεξανδρούπολη, Απρίλιος 2013

Τσιμπλακής Κωνσταν.
ΠΕ Γεωτεχνικών (Δασολόγος) με Β' βαθμό

ΚΥΡΩΘΗΚΕ: με το 9551 /08-04-2013

Ο ΓΕΝΙΚΟΣ ΓΡΑΜΜΑΤΕΑΣ
ΑΠΟΚΕΝΤΡΩΜΕΝΗΣ ΔΙΟΙΚΗΣΗΣ ΜΑΚΕΔΟΝΙΑΣ ΘΡΑΚΗΣ
Θεσσαλονίκη, Μάιος 2013

Κωνσταντίνος Κωνσταντ.



ΕΘΝΙΚΟ ΤΥΠΟΓΡΑΦΕΙΟ
Για τεχνικούς λόγους στο σχεδιάγραμμα, έγινε σμίκρυνση, κατά ποσοστό 31%


ΚΩΔΙΚΟΣ ΦΥΛΛΟΥ ΕΘΝΙΚΟΥ ΚΤΗΜΑΤΟΛΟΓΙΟΥ: 06680-45180/5
ΔΑ00037
ΑΑ00629
669500
670000
670500
671000
671500
672000

ΥΠΟΥΡΓΕΙΟ ΠΕΡΙΒΑΛΛΟΝΤΟΣ, ΕΝΕΡΓΕΙΑΣ & ΚΛΙΜΑΤΙΚΗΣ ΑΛΛΑΓΗΣ
ΚΤΗΜΑΤΟΛΟΓΙΟ Α.Ε.

ΑΠΟΚΕΝΤΡΩΜΕΝΗ ΔΙΟΙΚΗΣΗ ΜΑΚΕΔΟΝΙΑΣ ΘΡΑΚΗΣ
ΓΕΝΙΚΗ ΔΙΕΥΘΥΝΣΗ ΔΑΣΩΝ ΚΑΙ ΑΓΡΟΤΙΚΩΝ ΥΠΟΘΕΣΕΩΝ
ΔΙΕΥΘΥΝΣΗ ΔΑΣΩΝ ΝΟΜΟΥ ΕΒΡΟΥ

ΝΟΜΟΣ ΕΒΡΟΥ (11)
ΤΟΠΙΚΗ ΚΟΙΝΟΤΗΤΑ ΛΟΥΤΡΟΥ (039)
ΔΗΜΟΥ ΑΛΕΞΑΝΔΡΟΥΠΟΛΗΣ

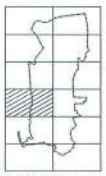

ΔΑΣΙΚΟΣ ΧΑΡΤΗΣ

ΚΛΙΜΑΚΑ 1 : 5.000

ΚΩΔΙΚΟΣ ΦΥΛΛΟΥ ΕΘΝΙΚΟΥ ΚΤΗΜΑΤΟΛΟΓΙΟΥ: 06680-45210/5

ΔΙΑΓΡΑΜΜΑ ΣΥΝΘΕΣΗΣ ΦΥΛΛΩΝ

06680-45240/05	06720-45240/05
06680-45210/5	06720-45210/05
06680-45180/05	06720-45180/05

ΗΜΕΡΟΜΗΝΙΑ ΣΥΝΤΑΞΗΣ: ΟΚΤΩΒΡΙΟΣ 2012

ΦΩΤΟΛΗΨΙΑ: 2007 - 2009

ΥΠΟΜΝΗΜΑ

ΔΑΣΗ ΚΑΙ ΔΑΣΙΚΕΣ ΕΚΤΑΣΕΙΣ ΣΤΙΣ Α/Φ ΠΑΛΑΙΟΤΕΡΗΣ ΑΗΜΗΣ Η ΠΡΟΡΡΙΣΤΑΜΕΝΑ ΣΤΟΙΧΕΙΑ
ΔΑΣΗ ΚΑΙ ΔΑΣΙΚΕΣ ΕΚΤΑΣΕΙΣ ΣΤΙΣ Α/Φ ΠΡΟΣΦΑΤΗΣ ΑΗΜΗΣ & ΣΤΙΣ ΑΥΤΟΝΕΣ*
ΤΕΛΕΣΔΙΚΕΣ ΠΡΑΞΕΙΣ & ΑΠΟΦΑΣΕΙΣ ΧΑΡΑΚΤΗΡΙΣΜΟΥ
ΑΜΑΔΑΣΤΕΕΣ Η ΔΑΣΩΤΕΕΣ ΕΚΤΑΣΕΙΣ
ΑΔΗ ΚΑΙ ΠΑΡΚΑ ΕΝΤΟΣ ΣΧΕΔΙΩΝ ΠΟΛΕΩΣ
Όριο Εθνικοτήτων Εκτάσεων
Όριο Κυκλοφορίας Οχημάτων Πάνω / Ονομάτων
Όριο Κλιματογραφίδας Ν.Δ. 24/1974
Κυκλοφορία Ουλάς
Όριο Κυκλοφορίας Εκτάσεων
Αυτή Θάλασσας / Λίμνης / Λιμνοθάλασσας
Όριο Δημοτικής / Τοπικής Κοινότητας
Όριο Νομού
Όριο Κράτους

ΔΔ ΔΑΣΗ ΚΑΙ ΔΑΣΙΚΕΣ ΕΚΤΑΣΕΙΣ ΣΤΙΣ Α/Φ ΠΑΛΑΙΟΤΕΡΗΣ ΑΗΜΗΣ Η ΠΡΟΡΡΙΣΤΑΜΕΝΑ ΣΤΟΙΧΕΙΑ
ΔΑΣΗ ΚΑΙ ΔΑΣΙΚΕΣ ΕΚΤΑΣΕΙΣ ΣΤΙΣ Α/Φ ΠΡΟΣΦΑΤΗΣ ΑΗΜΗΣ & ΣΤΙΣ ΑΥΤΟΝΕΣ*
ΔΑ ΔΑΣΗ ΚΑΙ ΔΑΣΙΚΕΣ ΕΚΤΑΣΕΙΣ ΣΤΙΣ Α/Φ ΠΑΛΑΙΟΤΕΡΗΣ ΑΗΜΗΣ Η ΠΡΟΡΡΙΣΤΑΜΕΝΑ ΣΤΟΙΧΕΙΑ
ΑΛΛΗΣ ΜΟΡΦΗΣ / ΚΑΛΥΨΗΣ ΕΚΤΑΣΕΙΣ ΣΤΙΣ Α/Φ ΠΡΟΣΦΑΤΗΣ ΑΗΜΗΣ & ΣΤΙΣ ΑΥΤΟΝΕΣ*
ΑΔ ΑΛΛΗΣ ΜΟΡΦΗΣ / ΚΑΛΥΨΗΣ ΕΚΤΑΣΕΙΣ ΣΤΙΣ Α/Φ ΠΑΛΑΙΟΤΕΡΗΣ ΑΗΜΗΣ
ΔΑΣΗ ΚΑΙ ΔΑΣΙΚΕΣ ΕΚΤΑΣΕΙΣ ΣΤΙΣ Α/Φ ΠΡΟΣΦΑΤΗΣ ΑΗΜΗΣ & ΣΤΙΣ ΑΥΤΟΝΕΣ*
ΑΑ ΑΛΛΗΣ ΜΟΡΦΗΣ / ΚΑΛΥΨΗΣ ΕΚΤΑΣΕΙΣ ΣΤΙΣ Α/Φ ΠΑΛΑΙΟΤΕΡΗΣ ΑΗΜΗΣ
ΑΛΛΗΣ ΜΟΡΦΗΣ / ΚΑΛΥΨΗΣ ΕΚΤΑΣΕΙΣ ΣΤΙΣ Α/Φ ΠΡΟΣΦΑΤΗΣ ΑΗΜΗΣ & ΣΤΙΣ ΑΥΤΟΝΕΣ*
ΠΔ ΤΕΛΕΣΔΙΚΕΣ ΠΡΑΞΕΙΣ & ΑΠΟΦΑΣΕΙΣ ΧΑΡΑΚΤΗΡΙΣΜΟΥ - ΔΑΣΕΙΣ
ΠΑ ΤΕΛΕΣΔΙΚΕΣ ΠΡΑΞΕΙΣ & ΑΠΟΦΑΣΕΙΣ ΧΑΡΑΚΤΗΡΙΣΜΟΥ - ΜΗ ΔΑΣΕΙΣ
ΑΝ ΑΜΑΔΑΣΤΕΕΣ Η ΔΑΣΩΤΕΕΣ ΕΚΤΑΣΕΙΣ
ΑΛ ΑΔΗ ΚΑΙ ΠΑΡΚΑ ΕΝΤΟΣ ΣΧΕΔΙΩΝ ΠΟΛΕΩΣ

ΧΡΟΝΟΛΟΓΙΚΟ ΔΙΑΓΡΑΜΜΑ ΚΑΛΥΨΗΣ
ΑΕΡΟΦΩΤΟΓΡΑΦΙΩΝ

ΑΦ ΕΤΟΥΣ 1984

Ελληνικό Γεωδαιτικό Σύστημα Αναφοράς 1987 (Ε.Γ.Σ.Α. '87)
Ελληνικοειδές συναφούς ORS 80 με = 6 376 137 m, 1/f = 298.257222101)
Προβολή: Εγκάρσιο Μερκατορική
Κεντρικός Μεσημβρινός λο = 24° 00'.00" με Ko = 0.999600
Τεταγμένη Κεντρικού Μεσημβρινού +500 000.00 m.
Γεωγραφικό Πλάτος Αναφοράς 0° 00' 00"

ΣΥΝΤΑΞΗ: ΑΜΑΔΑΣΟΣ: ΔΑΣΟΛΟΓΟΣ ΜΕΛΕΤΗΤΗΣ: ΕΜΑΚ Α.Τ.Ε.Ε.Ε. ΝΙΚΟΛΑΟΣ ΠΙΛΑΝΗΣ

ΕΛΕΓΧΟΣ-ΕΠΙΚΑΙΡΟΠΟΙΗΣΗ-ΑΝΑΜΟΡΦΩΣΗ ΧΑΡΤΩΝ: ΤΜΗΜΑ ΔΑΣΙΚΩΝ ΧΑΡΤΟΓΡΑΦΗΣΕΩΝ ΝΟΜΟΥ ΕΒΡΟΥ
ΠΡΟΪΣΤΑΜΕΝΟΣ: ΚΑΡΑΜΑΝΛΗΣ, ΑΒΡΑΑΜΙΟΣ, Δασολόγος
ΓΙΑΝΝΑΚΟΠΟΥΛΟΣ, ΒΑΣΙΛΕΙΟΣ, Δασολόγος

ΘΕΩΡΗΘΗΚΕ με το 0008/06-04-2013
Ο ΑΝΑΠΛΗΡΩΤΗΣ ΔΙΕΥΘΥΝΤΗΣ ΔΑΣΩΝ ΝΟΜΟΥ ΕΒΡΟΥ
Αλεξανδρούπολη, Δεκέμβριος 2013
Τριανταφυλλίδης Δημήτριος
ΠΕ Γεωτεχνικών Επιστημών με Β' βαθμό

ΕΝΡΟΘΗΚΕ με το 8551 / 09-04-2014
Ο ΓΕΝΙΚΟΣ ΠΡΑΜΑΤΕΑΣ
ΑΠΟΚΕΝΤΡΩΜΕΝΗΣ ΔΙΟΙΚΗΣΗΣ ΜΑΚΕΔΟΝΙΑΣ ΘΡΑΚΗΣ
Θεσσαλονίκη, Απρίλιος 2013
Κορομηλιώτης Δημήτριος

ΕΘΝΙΚΟ ΤΥΠΟΓΡΑΦΕΙΟ
Για τεχνικούς λόγους στο σχεδιάγραμμα, έγινε σμίκρυνση, κατά ποσοστό 31%

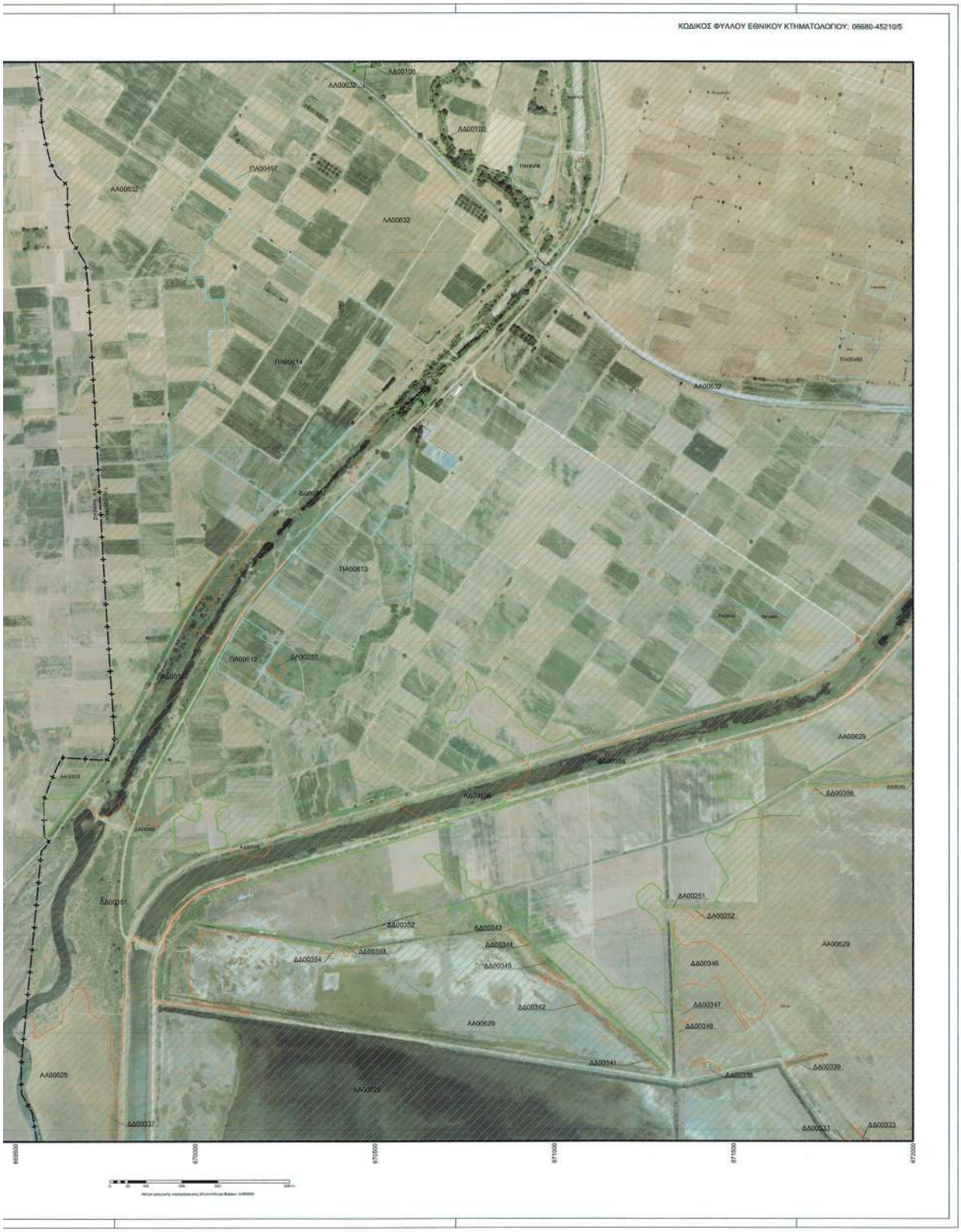
ΚΩΔΙΚΟΣ ΦΥΛΛΟΥ ΕΘΝΙΚΟΥ ΚΤΗΜΑΤΟΛΟΓΙΟΥ: 06680-45210/5
ΑΑ00632
ΑΑ00100
ΑΑ00102
ΠΑ00497
ΑΑ00632
ΑΑ00632
ΠΑ00614
ΑΑ00632
ΠΑ00613
ΠΑ00612
ΔΔ00253
ΑΑ00629
ΔΔ00356
ΔΔ00126
ΔΔ00356
ΔΔ00251
ΔΔ00252
ΔΔ00352
ΔΔ00343
ΔΔ00344
ΔΔ00353
ΔΔ00354
ΔΔ00345
ΑΑ00629
ΔΔ00346
ΔΔ00342
ΔΔ00347
ΔΔ00348
ΑΑ00629
ΔΔ00341
ΔΔ00338
ΔΔ00339
ΑΑ00629
ΑΑ00629
ΔΔ00337
ΔΔ00333
ΔΔ00333
669500
670000
670500
671000
671500
672000

ΥΠΟΥΡΓΕΙΟ ΠΕΡΙΒΑΛΛΟΝΤΟΣ, ΕΝΕΡΓΕΙΑΣ & ΚΛΙΜΑΤΙΚΗΣ ΑΛΛΑΓΗΣ
ΚΤΗΜΑΤΟΛΟΓΙΟ Α.Ε.

ΑΠΟΚΕΝΤΡΩΜΕΝΗ ΔΙΟΙΚΗΣΗ ΜΑΚΕΔΟΝΙΑΣ ΘΡΑΚΗΣ
ΓΕΝΙΚΗ ΔΙΕΥΘΥΝΣΗ ΔΑΣΩΝ ΚΑΙ ΑΓΡΟΤΙΚΩΝ ΥΠΟΘΕΣΕΩΝ
ΔΙΕΥΘΥΝΣΗ ΔΑΣΩΝ ΝΟΜΟΥ ΕΒΡΟΥ

ΝΟΜΟΣ ΕΒΡΟΥ (11)
ΤΟΠΙΚΗ ΚΟΙΝΟΤΗΤΑ ΛΟΥΤΡΟΥ (039)
ΔΗΜΟΥ ΑΛΕΞΑΝΔΡΟΥΠΟΛΗΣ

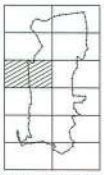

ΔΑΣΙΚΟΣ ΧΑΡΤΗΣ

ΚΛΙΜΑΚΑ 1 : 5.000

ΚΩΔΙΚΟΣ ΦΥΛΛΟΥ ΕΘΝΙΚΟΥ ΚΤΗΜΑΤΟΛΟΓΙΟΥ: 06680-45240/5

ΔΙΑΓΡΑΜΜΑ ΣΥΝΔΕΣΗΣ ΦΥΛΛΩΝ

06680-4527005	06720-4527005
06680-4524005	06720-4524005
06680-4521005	06720-4521005

ΗΜΕΡΟΜΗΝΙΑ ΣΥΝΤΑΞΗΣ: ΟΚΤΩΒΡΙΟΣ 2012

ΦΩΤΟΛΗΨΙΑ: 2007 - 2009

ΥΠΟΜΝΗΜΑ

ΔΔ ΔΑΣΗ ΚΑΙ ΔΑΣΙΚΕΣ ΕΚΤΑΣΕΙΣ ΣΤΙΣ Α/Φ ΠΑΛΑΙΟΤΕΡΗΣ ΛΗΨΗΣ Η ΠΡΟΥΦΙΣΤΑΜΕΝΑ ΣΤΟΙΧΕΙΑ
ΔΑΣΗ ΚΑΙ ΔΑΣΙΚΕΣ ΕΚΤΑΣΕΙΣ ΣΤΙΣ Α/Φ ΠΡΟΣΦΑΤΗΣ ΛΗΨΗΣ & ΣΤΙΣ ΑΥΤΟΨΙΕΣ*

ΔΑ ΔΑΣΗ ΚΑΙ ΔΑΣΙΚΕΣ ΕΚΤΑΣΕΙΣ ΣΤΙΣ Α/Φ ΠΑΛΑΙΟΤΕΡΗΣ ΛΗΨΗΣ Η ΠΡΟΥΦΙΣΤΑΜΕΝΑ ΣΤΟΙΧΕΙΑ
ΑΓΑΝΗΣ ΜΟΡΦΗΣ / ΚΑΛΥΨΗΣ ΕΚΤΑΣΕΙΣ ΣΤΙΣ Α/Φ ΠΡΟΣΦΑΤΗΣ ΛΗΨΗΣ & ΣΤΙΣ ΑΥΤΟΨΙΕΣ*

ΑΔ ΑΓΑΝΗΣ ΜΟΡΦΗΣ / ΚΑΛΥΨΗΣ ΕΚΤΑΣΕΙΣ ΣΤΙΣ Α/Φ ΠΑΛΑΙΟΤΕΡΗΣ ΛΗΨΗΣ
ΔΑΣΗ ΚΑΙ ΔΑΣΙΚΕΣ ΕΚΤΑΣΕΙΣ ΣΤΙΣ Α/Φ ΠΡΟΣΦΑΤΗΣ ΛΗΨΗΣ & ΣΤΙΣ ΑΥΤΟΨΙΕΣ*

ΑΑ ΑΓΑΝΗΣ ΜΟΡΦΗΣ / ΚΑΛΥΨΗΣ ΕΚΤΑΣΕΙΣ ΣΤΙΣ Α/Φ ΠΑΛΑΙΟΤΕΡΗΣ ΛΗΨΗΣ
ΑΓΑΝΗΣ ΜΟΡΦΗΣ / ΚΑΛΥΨΗΣ ΕΚΤΑΣΕΙΣ ΣΤΙΣ Α/Φ ΠΡΟΣΦΑΤΗΣ ΛΗΨΗΣ & ΣΤΙΣ ΑΥΤΟΨΙΕΣ*

ΠΔ ΤΕΛΕΣΙΔΙΚΕΣ ΠΡΑΞΕΙΣ & ΑΠΟΦΑΣΕΙΣ Ο ΧΑΡΑΚΤΗΡΙΣΜΟΥ - ΔΑΣΙΚΕΣ

ΠΑ ΤΕΛΕΣΙΔΙΚΕΣ ΠΡΑΞΕΙΣ & ΑΠΟΦΑΣΕΙΣ Ο ΧΑΡΑΚΤΗΡΙΣΜΟΥ - ΜΗ ΔΑΣΙΚΕΣ

ΑΝ ΑΝΑΔΑΣΩΤΕΣΕΣ Η ΑΔΑΣΩΤΕΣΕΣ ΕΚΤΑΣΕΙΣ

ΑΛ ΑΔΗ ΚΑΙ ΠΑΡΚΑ ΕΝΤΟΣ ΔΑΣΙΚΩΝ ΠΟΛΕΩΝ

ΧΡΟΝΟΛΟΓΙΚΟ ΔΙΑΓΡΑΜΜΑ ΚΑΛΥΨΗΣ
ΑΕΡΟΦΩΤΟΓΡΑΦΙΩΝ

Α/Φ ΕΤΟΥΣ 1994

Ελληνικό Γεωδαιτικό Σύστημα Αναφοράς 1987 (ΕΓΣΑ '87)
Ελλειψοειδές αναφοράς GRS 80 (a = 6 378 137 m, 1/f = 298.257222101)
Προβολή: Συνάρτηση Μερκατορική
Κεντρικός Μεσημβρινός λο = 24° 00' 00" με Ko = 0.999600
Τεταμένα Κινήματα Μεσημβρινού: +500 993.00 m
Γεωγραφικό Πλάτος Αναφοράς 0° 00' 00"

ΣΥΝΤΑΞΗ: ΑΝΑΔΟΧΟΣ: ΕΜΑ Α.Τ.Ε.Μ.Ε.
ΔΑΣΟΛΟΓΟΣ ΜΕΛΕΤΗΤΗΣ: ΝΙΚΟΛΑΟΣ ΠΛΑΝΗΣ

ΕΛΕΓΧΟΣ-ΕΠΙΚΑΙΡΟΠΟΙΗΣΗ-ΑΝΑΜΟΡΦΩΣΗ ΧΑΡΤΩΝ: ΤΜΗΜΑ ΔΑΣΙΚΩΝ ΧΑΡΤΟΓΡΑΦΗΣΕΩΝ ΝΟΜΟΥ ΕΒΡΟΥ
ΠΡΟΪΣΤΑΜΕΝΟΣ: ΚΑΡΑΜΑΝΩΛΗΣ, ΑΘΑΝΑΣΙΟΣ, Δασολόγος
ΓΙΑΝΝΑΚΟΠΟΥΛΟΣ, ΒΑΣΙΛΕΙΟΣ, Δασολόγος

ΘΕΩΡΗΘΗΚΕ με το 6000/08-04-2013
Ο ΑΝΑΠΛΗΡΩΤΗΣ ΔΙΕΥΘΥΝΤΗΣ ΔΑΣΩΝ ΝΟΜΟΥ ΕΒΡΟΥ
Αλεξανδρούπολη, Απρίλιος 2013
Τσιαμπάκος Κίμων
ΠΕ Γεωπονικών (Δασολόγος) με 8ΨΕΝΥ

ΚΥΡΩΘΗΚΕ με το 8551/08-04-2013
Ο ΓΕΝΙΚΟΣ ΠΡΑΜΑΤΕΑΣ
ΑΠΟΚΕΝΤΡΩΜΕΝΗΣ ΔΙΟΙΚΗΣΗΣ ΜΑΚΕΔΟΝΙΑΣ ΘΡΑΚΗΣ
Θεσσαλονίκη 08 Μαΐου 2013
Κορκοντίλας Αθανάσιος

ΕΘΝΙΚΟ ΤΥΠΟΓΡΑΦΕΙΟ
Για τεχνικούς λόγους στο σχεδιάγραμμα, έγινε σμίκρυνση, κατά ποσοστό 31%

ΚΩΔΙΚΟΣ ΦΥΛΛΟΥ ΕΘΝΙΚΟΥ ΚΤΗΜΑΤΟΛΟΓΙΟΥ: 06680-45240/5

ΥΠΟΥΡΓΕΙΟ ΠΕΡΙΒΑΛΛΟΝΤΟΣ, ΕΝΕΡΓΕΙΑΣ & ΚΛΙΜΑΤΙΚΗΣ ΑΛΛΑΓΗΣ
ΚΤΗΜΑΤΟΛΟΓΙΟ Α.Ε.

ΑΠΟΚΕΝΤΡΩΜΕΝΗ ΔΙΟΙΚΗΣΗ ΜΑΚΕΔΟΝΙΑΣ ΘΡΑΚΗΣ
ΓΕΝΙΚΗ ΔΙΕΥΘΥΝΣΗ ΔΑΣΩΝ ΚΑΙ ΑΓΡΟΤΙΚΩΝ ΥΠΟΘΕΣΕΩΝ
ΔΙΕΥΘΥΝΣΗ ΔΑΣΩΝ ΝΟΜΟΥ ΕΒΡΟΥ

ΝΟΜΟΣ ΕΒΡΟΥ (11)
ΤΟΠΙΚΗ ΚΟΙΝΟΤΗΤΑ ΛΟΥΤΡΟΥ (039)
ΔΗΜΟΥ ΑΛΕΞΑΝΔΡΟΥΠΟΛΗΣ

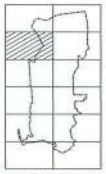

ΔΑΣΙΚΟΣ ΧΑΡΤΗΣ

ΚΛΙΜΑΚΑ 1 : 5.000

ΚΩΔΙΚΟΣ ΦΥΛΛΟΥ ΕΘΝΙΚΟΥ ΚΤΗΜΑΤΟΛΟΓΙΟΥ: 06680-45270/5

ΔΙΑΓΡΑΜΜΑ ΣΥΝΔΕΣΗΣ ΦΥΛΛΩΝ

06680-45300/05	06720-45300/05
06680-45270/05	06720-45270/05
06680-45240/05	06720-45240/05

ΗΜΕΡΟΜΗΝΙΑ ΣΥΝΤΑΞΗΣ: ΟΚΤΩΒΡΙΟΣ 2012

ΦΩΤΟΛΗΨΙΑ: 2007 - 2009

ΥΠΟΜΝΗΜΑ

	ΔΑΣΗ ΚΑΙ ΔΑΣΙΚΕΣ ΕΚΤΑΣΕΙΣ ΣΤΙΣ ΑΗΦ ΠΑΛΑΙΟΤΕΡΗΣ ΑΗΡΗΣ Η ΠΡΟΡΗΣΤΑΜΕΝΑ ΣΤΟΙΧΕΙΑ
	ΔΑΣΗ ΚΑΙ ΔΑΣΙΚΕΣ ΕΚΤΑΣΕΙΣ ΣΤΙΣ ΑΗΦ ΠΡΟΦΑΝΤΗΣ ΑΗΡΗΣ & ΣΤΙΣ ΑΥΤΟΝΙΕΣ*
	ΤΕΛΕΣΙΔΙΚΕΣ ΠΡΑΞΕΙΣ & ΑΠΟΦΑΣΕΙΣ ΧΑΡΑΚΤΗΡΙΣΜΟΥ
	ΑΝΑΔΑΣΩΤΕΣ Η ΑΔΑΣΩΤΕΣ ΕΚΤΑΣΕΙΣ
	ΑΔΗ ΚΑΙ ΠΑΡΚΑ ΕΝΤΟΣ ΣΧΕΔΙΩΝ ΠΟΛΕΩΣ
	Όριο Εποικιστικών Εκτάσεων
	Όριο Κτηματογράφων Τμημάτων Πόλεων / Οικισμών
	Όριο Κτηματογραφικής περιοχής Ν. 248/1916
	Κοιμητήριο Κοίλης
	Όριο Κοιμητηρίων Εκτάσεων
	Αντί Θάλασσας / Λίμνης / Λιμνοθάλασσας
	Όριο Δημόσιας / Τοπικής Κοινότητας
	Όριο Νομού
	Όριο Κράτους
ΔΔ	ΔΑΣΗ ΚΑΙ ΔΑΣΙΚΕΣ ΕΚΤΑΣΕΙΣ ΣΤΙΣ ΑΗΦ ΠΑΛΑΙΟΤΕΡΗΣ ΑΗΡΗΣ Η ΠΡΟΡΗΣΤΑΜΕΝΑ ΣΤΟΙΧΕΙΑ ΔΑΣΗ ΚΑΙ ΔΑΣΙΚΕΣ ΕΚΤΑΣΕΙΣ ΣΤΙΣ ΑΗΦ ΠΡΟΦΑΝΤΗΣ ΑΗΡΗΣ & ΣΤΙΣ ΑΥΤΟΝΙΕΣ*
ΔΑ	ΔΑΣΗ ΚΑΙ ΔΑΣΙΚΕΣ ΕΚΤΑΣΕΙΣ ΣΤΙΣ ΑΗΦ ΠΑΛΑΙΟΤΕΡΗΣ ΑΗΡΗΣ Η ΠΡΟΡΗΣΤΑΜΕΝΑ ΣΤΟΙΧΕΙΑ ΑΔΑΗΣ ΜΟΡΦΗΣ / ΚΑΛΥΨΗΣ ΕΚΤΑΣΕΙΣ ΣΤΙΣ ΑΗΦ ΠΡΟΦΑΝΤΗΣ ΑΗΡΗΣ & ΣΤΙΣ ΑΥΤΟΝΙΕΣ*
ΑΔ	ΑΔΑΗΣ ΜΟΡΦΗΣ / ΚΑΛΥΨΗΣ ΕΚΤΑΣΕΙΣ ΣΤΙΣ ΑΗΦ ΠΑΛΑΙΟΤΕΡΗΣ ΑΗΡΗΣ ΔΑΣΗ ΚΑΙ ΔΑΣΙΚΕΣ ΕΚΤΑΣΕΙΣ ΣΤΙΣ ΑΗΦ ΠΡΟΦΑΝΤΗΣ ΑΗΡΗΣ & ΣΤΙΣ ΑΥΤΟΝΙΕΣ*
ΑΑ	ΑΔΑΗΣ ΜΟΡΦΗΣ / ΚΑΛΥΨΗΣ ΕΚΤΑΣΕΙΣ ΣΤΙΣ ΑΗΦ ΠΑΛΑΙΟΤΕΡΗΣ ΑΗΡΗΣ ΑΔΑΗΣ ΜΟΡΦΗΣ / ΚΑΛΥΨΗΣ ΕΚΤΑΣΕΙΣ ΣΤΙΣ ΑΗΦ ΠΡΟΦΑΝΤΗΣ ΑΗΡΗΣ & ΣΤΙΣ ΑΥΤΟΝΙΕΣ*
ΠΔ	ΤΕΛΕΣΙΔΙΚΕΣ ΠΡΑΞΕΙΣ & ΑΠΟΦΑΣΕΙΣ ΧΑΡΑΚΤΗΡΙΣΜΟΥ - ΔΑΣΙΚΕΣ
ΠΑ	ΤΕΛΕΣΙΔΙΚΕΣ ΠΡΑΞΕΙΣ & ΑΠΟΦΑΣΕΙΣ ΧΑΡΑΚΤΗΡΙΣΜΟΥ - ΜΗ ΔΑΣΙΚΕΣ
ΑΝ	ΑΝΑΔΑΣΩΤΕΣ Η ΑΔΑΣΩΤΕΣ ΕΚΤΑΣΕΙΣ
ΑΛ	ΑΔΗ ΚΑΙ ΠΑΡΚΑ ΕΝΤΟΣ ΣΧΕΔΙΩΝ ΠΟΛΕΩΣ

ΧΡΟΝΟΛΟΓΙΚΟ ΔΙΑΓΡΑΜΜΑ ΚΑΛΥΨΗΣ
ΑΕΡΟΦΩΤΟΓΡΑΦΙΩΝ

ΑΗΦ-ΕΤΟΣ 1994

Ελληνικό Γεωδαιτικό Σύστημα Αναφοράς 1987 (Ε.Γ.Σ.Α. '87)

Ελλειψοειδές Αναφοράς GRS 80 (a = 6 378 137 m, 1/f = 298,257222101)

Προβολή: Εγκάρσια Μερκατορική

Κεντρικός Μεσημβρινός λο = 24° 00' 00" με Κο = 0.999600

Τεταμένη Κεντρικού Μεσημβρινού: +500 000.00 m.

Γεωγραφικό Πλάτος Αναφοράς: 0° 00' 00"

ΣΥΝΤΑΞΗ: ΑΝΑΔΟΧΟΣ: ΕΗΜΑ Α.Τ.Ε.Μ.Ε.
ΔΑΣΟΛΟΓΟΣ ΜΕΛΕΤΗΤΗΣ: ΝΙΚΟΛΑΟΣ ΠΑΛΑΝΗΣ

ΕΛΕΓΧΟΣ ΕΠΙΚΑΙΡΟΠΟΙΗΣΗΣ-ΑΝΑΜΟΡΦΩΣΗΣ ΧΑΡΤΩΝ: ΤΜΗΜΑ ΔΑΣΙΚΩΝ ΧΑΡΤΟΓΡΑΦΗΣΕΩΝ ΝΟΜΟΥ ΕΒΡΟΥ
ΠΡΟΣΤΑΜΕΝΟΣ: ΚΑΡΑΜΑΝΛΗΣ, ΑΝΑΝΙΑΣ ΟΣ, Δασολόγος
ΓΙΑΝΝΑΚΟΠΟΥΛΟΣ, ΒΑΣΙΛΕΙΟΣ, Δασολόγος

ΘΕΩΡΗΘΗΚΕ: με το 6680/05-04-2013
Ο ΑΝΑΠΛΗΡΩΤΗΣ ΔΙΕΥΘΥΝΤΗΣ ΔΑΣΩΝ ΝΟΜΟΥ ΕΒΡΟΥ
Αλεξανδρούπολη, Απρίλιος 2013
Τριανταφυλλίδης Λουίζος
ΠΕ Γεωτεχνικών (Δασολόγος) με Β' Βαθμό

ΚΥΡΩΘΗΚΕ: με το 8551 /08.04.2013
Ο ΓΕΝΙΚΟΣ ΓΡΑΜΜΑΤΕΑΣ
ΑΠΟΚΕΝΤΡΩΜΕΝΗΣ ΔΙΟΙΚΗΣΗΣ ΜΑΚΕΔΟΝΙΑΣ ΘΡΑΚΗΣ
Θεσσαλονίκη, Απρίλιος 2013
Κωνσταντίνος Δημόπουλος

ΕΘΝΙΚΟ ΤΥΠΟΓΡΑΦΕΙΟ
Για τεχνικούς λόγους στο σχεδιάγραμμα, έγινε σμίκρυνση, κατά ποσοστό 31%

ΚΩΔΙΚΟΣ ΦΥΛΛΟΥ ΕΘΝΙΚΟΥ ΚΤΗΜΑΤΟΛΟΓΙΟΥ: 06680-45270/5

ΥΠΟΥΡΓΕΙΟ ΠΕΡΙΒΑΛΛΟΝΤΟΣ, ΕΝΕΡΓΕΙΑΣ & ΚΛΙΜΑΤΙΚΗΣ ΑΛΛΑΓΗΣ
ΚΤΗΜΑΤΟΛΟΓΙΟ Α.Ε.

ΑΠΟΚΕΝΤΡΩΜΕΝΗ ΔΙΟΙΚΗΣΗ ΜΑΚΕΔΟΝΙΑΣ ΘΡΑΚΗΣ
ΓΕΝΙΚΗ ΔΙΕΥΘΥΝΣΗ ΔΑΣΩΝ ΚΑΙ ΑΓΡΟΤΙΚΩΝ ΥΠΟΘΕΣΕΩΝ
ΔΙΕΥΘΥΝΣΗ ΔΑΣΩΝ ΝΟΜΟΥ ΕΒΡΟΥ

ΝΟΜΟΣ ΕΒΡΟΥ (11)
ΤΟΠΙΚΗ ΚΟΙΝΟΤΗΤΑ ΛΟΥΤΡΟΥ (039)
ΔΗΜΟΥ ΑΛΕΞΑΝΔΡΟΥΠΟΛΗΣ

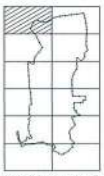

ΔΑΣΙΚΟΣ ΧΑΡΤΗΣ

ΚΛΙΜΑΚΑ 1 : 5.000

ΚΩΔΙΚΟΣ ΦΥΛΛΟΥ ΕΘΝΙΚΟΥ ΚΤΗΜΑΤΟΛΟΓΙΟΥ: 06680-45300/5

ΔΙΑΓΡΑΜΜΑ ΣΥΝΔΕΣΗΣ ΦΥΛΛΩΝ

06660-45330/05	06720-45330/05
06660-45300/05	06720-45300/05
06660-45270/05	06720-45270/05

ΗΜΕΡΟΜΗΝΙΑ ΣΥΝΤΑΞΗΣ: ΟΚΤΩΒΡΙΟΣ 2012

ΦΩΤΟΛΗΨΙΑ: 2007 - 2009

ΥΠΟΜΝΗΜΑ

	ΔΑΣΗ ΚΑΙ ΔΑΣΙΚΕΣ ΕΚΤΑΣΕΙΣ ΣΤΙΣ Α/Φ ΠΑΛΑΙΟΤΕΡΗΣ ΑΗΜΗΣ Η ΠΡΟΗΚΙΣΤΑΜΕΝΑ ΣΤΟΙΧΕΙΑ
	ΔΑΣΗ ΚΑΙ ΔΑΣΙΚΕΣ ΕΚΤΑΣΕΙΣ ΣΤΙΣ Α/Φ ΠΡΟΣΦΑΤΗΣ ΑΗΜΗΣ & ΣΤΙΣ ΑΥΤΟΝΙΕΣ*
	ΤΕΛΕΣΙΔΙΚΕΣ ΠΡΑΞΕΙΣ & ΑΠΟΦΑΣΕΙΣ ΧΑΡΑΚΤΗΡΙΣΜΟΥ
	ΑΝΑΔΑΣΩΤΕΕΣ Η ΔΑΣΩΤΕΕΣ ΕΚΤΑΣΕΙΣ
	ΑΛΣΗ ΚΑΙ ΠΑΡΚΑ ΕΝΤΟΣ ΣΧΕΔΙΩΝ ΠΟΛΕΩΣ
	Όριο Εδαφοκάλυψη Ξυλίων Πάνω / Ονομών
	Όριο Κτηματογραφικής περιοχής Η. 249/1976
	Κυρωμένος Σχεδιασμός
	Όριο Κυρωμένων Σχεδιασμών
	Αντή Θέσεσης / Κίμης / Λιμνοθάλασσες
	Όριο Δημοτικής / Τοπικής Κοινότητας
	Όριο Νομού
	Όριο Κράτους
ΔΔ	ΔΑΣΗ ΚΑΙ ΔΑΣΙΚΕΣ ΕΚΤΑΣΕΙΣ ΣΤΙΣ Α/Φ ΠΑΛΑΙΟΤΕΡΗΣ ΑΗΜΗΣ Η ΠΡΟΗΚΙΣΤΑΜΕΝΑ ΣΤΟΙΧΕΙΑ ΔΑΣΗ ΚΑΙ ΔΑΣΙΚΕΣ ΕΚΤΑΣΕΙΣ ΣΤΙΣ Α/Φ ΠΡΟΣΦΑΤΗΣ ΑΗΜΗΣ & ΣΤΙΣ ΑΥΤΟΝΙΕΣ*
ΔΑ	ΔΑΣΗ ΚΑΙ ΔΑΣΙΚΕΣ ΕΚΤΑΣΕΙΣ ΣΤΙΣ Α/Φ ΠΑΛΑΙΟΤΕΡΗΣ ΑΗΜΗΣ Η ΠΡΟΗΚΙΣΤΑΜΕΝΑ ΣΤΟΙΧΕΙΑ ΑΛΛΗΣ ΜΟΡΦΗΣ / ΚΑΛΥΨΗΣ ΕΚΤΑΣΕΙΣ ΣΤΙΣ Α/Φ ΠΡΟΣΦΑΤΗΣ ΑΗΜΗΣ & ΣΤΙΣ ΑΥΤΟΝΙΕΣ*
ΑΔ	ΑΛΛΗΣ ΜΟΡΦΗΣ / ΚΑΛΥΨΗΣ ΕΚΤΑΣΕΙΣ ΣΤΙΣ Α/Φ ΠΑΛΑΙΟΤΕΡΗΣ ΑΗΜΗΣ ΔΑΣΗ ΚΑΙ ΔΑΣΙΚΕΣ ΕΚΤΑΣΕΙΣ ΣΤΙΣ Α/Φ ΠΡΟΣΦΑΤΗΣ ΑΗΜΗΣ & ΣΤΙΣ ΑΥΤΟΝΙΕΣ*
ΑΑ	ΑΛΛΗΣ ΜΟΡΦΗΣ / ΚΑΛΥΨΗΣ ΕΚΤΑΣΕΙΣ ΣΤΙΣ Α/Φ ΠΑΛΑΙΟΤΕΡΗΣ ΑΗΜΗΣ ΑΛΛΗΣ ΜΟΡΦΗΣ / ΚΑΛΥΨΗΣ ΕΚΤΑΣΕΙΣ ΣΤΙΣ Α/Φ ΠΡΟΣΦΑΤΗΣ ΑΗΜΗΣ & ΣΤΙΣ ΑΥΤΟΝΙΕΣ*
ΠΔ	ΤΕΛΕΣΙΔΙΚΕΣ ΠΡΑΞΕΙΣ & ΑΠΟΦΑΣΕΙΣ ΧΑΡΑΚΤΗΡΙΣΜΟΥ - ΔΑΣΙΚΕΣ
ΠΑ	ΤΕΛΕΣΙΔΙΚΕΣ ΠΡΑΞΕΙΣ & ΑΠΟΦΑΣΕΙΣ ΧΑΡΑΚΤΗΡΙΣΜΟΥ - ΜΗ ΔΑΣΙΚΕΣ
ΑΝ	ΑΝΑΔΑΣΩΤΕΕΣ Η ΔΑΣΩΤΕΕΣ ΕΚΤΑΣΕΙΣ
ΑΛ	ΑΛΣΗ ΚΑΙ ΠΑΡΚΑ ΕΝΤΟΣ ΣΧΕΔΙΩΝ ΠΟΛΕΩΣ

ΧΡΟΝΟΛΟΓΙΚΟ ΔΙΑΓΡΑΜΜΑ ΚΑΛΥΨΗΣ
ΑΕΡΟΦΩΤΟΓΡΑΦΙΩΝ

ΑΝΗ ΕΤΟΣ 1986

Ελληνικό Γεωδαιτικό Σύστημα Αναφοράς 1987 (Ε.Γ.Σ.Α. '87)

Ελλειψοειδές αναφοράς GRS-80 (a = 6 378 137 m, 1/f = 298.257222101)

Προβολή: Συνδρομικό Μερκατορική

Κεντρικός Μεσημβρινός λο = 24° 00' 00" με λο = 0.698132

Τετμημένη Κεντρικού Μεσημβρινού: 4500 000.00 m

Γεωγραφικό Πλάτος Αναφοράς: 0° 00' 00"

ΣΥΝΤΑΞΗ: ΑΝΑΔΟΧΟΣ: ΔΑΣΟΛΟΓΟΣ ΜΕΛΕΤΗΤΗΣ: ΣΗΜΑ Α.Τ.Ε.Μ.Ε. ΝΙΚΟΛΑΟΣ ΠΑΛΛΗΣ

ΕΛΕΓΧΟΣ-ΕΠΙΚΑΙΡΟΠΟΙΗΣΗ-ΑΝΑΜΟΡΦΩΣΗ ΧΑΡΤΩΝ: ΤΜΗΜΑ ΔΑΣΙΚΩΝ ΧΑΡΤΟΓΡΑΦΗΣΕΩΝ ΝΟΜΟΥ ΕΒΡΟΥ
ΠΡΟΪΣΤΑΜΕΝΟΣ: ΚΑΡΑΜΑΝΛΗΣ, ΑΘΑΝΑΣΙΟΣ, Δασολόγος
ΓΙΑΜΜΑΚΟΠΟΥΛΟΣ, ΒΑΣΙΛΕΙΟΣ, Δασολόγος

ΘΕΩΡΗΘΗΚΕ με αριθ. 91800/08-04-2013
Ο ΑΝΑΠΛΗΡΩΤΗΣ Δ.ΕΥΘΥΝΤΗΣ ΔΑΣΩΝ ΝΟΜΟΥ ΕΒΡΟΥ
Αλεξανδρούπολη, Απρίλιος 2013
Ο Πρόεδρος Δ.Σ.
ΠΕ Γεωτεχνικών Επιστημών με ΙΔ' βαθμό

ΚΥΡΩΘΗΚΕ με αριθ. 8551/08-04-2013
Ο ΓΕΝΙΚΟΣ ΔΙΑΒΑΜΑΤΕΑΣ
ΑΠΟΚΕΝΤΡΩΜΕΝΗΣ ΔΙΟΙΚΗΣΗΣ ΜΑΚΕΔΟΝΙΑΣ ΘΡΑΚΗΣ
Θεσσαλονίκη, Απρίλιος 2013
Ο Γενικός Διευθυντής

ΕΘΝΙΚΟ ΤΥΠΟΓΡΑΦΕΙΟ
Για τεχνικούς λόγους στο σχεδιάγραμμα, έγινε σμίκρυνση, κατά ποσοστό 31%


ΚΩΔΙΚΟΣ ΦΥΛΛΟΥ ΕΘΝΙΚΟΥ ΚΤΗΜΑΤΟΛΟΓΙΟΥ: 06680-45300/5
AA00093
AA00284
AN00091
AN00459
AN00626
AN00628
AN03149
AN00628
AN00148
AA00228
AA00601
AN00628

ΥΠΟΥΡΓΕΙΟ ΠΕΡΙΒΑΛΛΟΝΤΟΣ, ΕΝΕΡΓΕΙΑΣ & ΚΛΙΜΑΤΙΚΗΣ ΑΛΛΑΓΗΣ
ΚΤΗΜΑΤΟΛΟΓΙΟ Α.Ε.

ΑΠΟΚΕΝΤΡΩΜΕΝΗ ΔΙΟΙΚΗΣΗ ΜΑΚΕΔΟΝΙΑΣ ΘΡΑΚΗΣ
ΓΕΝΙΚΗ ΔΙΕΥΘΥΝΣΗ ΔΑΣΩΝ ΚΑΙ ΑΓΡΟΤΙΚΩΝ ΥΠΟΘΕΣΕΩΝ
ΔΙΕΥΘΥΝΣΗ ΔΑΣΩΝ ΝΟΜΟΥ ΕΒΡΟΥ

ΝΟΜΟΣ ΕΒΡΟΥ (11)
ΤΟΠΙΚΗ ΚΟΙΝΟΤΗΤΑ ΛΟΥΤΡΟΥ (039)
ΔΗΜΟΥ ΑΛΕΞΑΝΔΡΟΥΠΟΛΗΣ

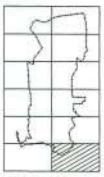

ΔΑΣΙΚΟΣ ΧΑΡΤΗΣ

ΚΛΙΜΑΚΑ 1 : 5.000

ΚΩΔΙΚΟΣ ΦΥΛΛΟΥ ΕΘΝΙΚΟΥ ΚΤΗΜΑΤΟΛΟΓΙΟΥ: 06720-45150/5

ΔΙΑΓΡΑΜΜΑ ΣΥΝΔΕΣΗΣ ΦΥΛΛΩΝ

06680-45180/05	06720-45180/05
06680-45150/05	06720-45150/05
06680-45120/05	06720-45120/05

ΗΜΕΡΟΜΗΝΙΑ ΣΥΝΤΑΞΗΣ: ΟΚΤΩΒΡΙΟΣ 2012

ΦΩΤΟΛΗΨΙΑ: 2007 - 2009

ΥΠΟΜΝΗΜΑ

ΔΑΣΗ ΚΑΙ ΔΑΣΙΚΕΣ ΕΚΤΑΣΕΙΣ ΣΤΣ ΑΨΗ ΠΑΛΑΙΟΤΕΡΗΣ ΛΗΨΗΣ Η ΠΡΟΥΦΙΣΤΑΜΕΝΑ ΣΤΟΙΧΕΙΑ
ΔΑΣΗ ΚΑΙ ΔΑΣΙΚΕΣ ΕΚΤΑΣΕΙΣ ΣΤΣ ΑΨΗ ΠΡΟΣΦΑΤΗΣ ΛΗΨΗΣ & ΣΤΣ ΑΥΤΟΝΕΣ"
ΤΕΛΕΣΙΔΙΚΕΣ ΠΡΑΞΕΙΣ & ΑΠΟΦΑΣΕΙΣ ΧΑΡΑΚΤΗΡΙΣΜΟΥ
ΑΝΑΔΑΣΩΤΕΕΣ Η ΔΑΣΩΤΕΕΣ ΕΚΤΑΣΕΙΣ
ΑΣΗ ΚΑΙ ΠΑΡΚΑ ΕΝΤΟΣ ΣΧΕΔΙΩΝ ΠΟΛΕΩΣ
Ορια Εθνικών Εκτάσεων
Ορια Εγκεκριμένων Σχεδίων Πόλεων / Οικισμών
Ορια Κτηματογραφικόδους περιοχής Ν. 248/1959
Κυκλικός Κόπτης
Ορια Κοινοτικών Εκτάσεων
Αντι θάλασσας / Λίμνης / Λιμνοθάλασσας
Ορια Δημοτικής / Τοπικής Κοινότητας
Ορια Νομών
Ορια Κράτους

ΔΔ ΔΑΣΗ ΚΑΙ ΔΑΣΙΚΕΣ ΕΚΤΑΣΕΙΣ ΣΤΣ ΑΨΗ ΠΑΛΑΙΟΤΕΡΗΣ ΛΗΨΗΣ Η ΠΡΟΥΦΙΣΤΑΜΕΝΑ ΣΤΟΙΧΕΙΑ
ΔΑΣΗ ΚΑΙ ΔΑΣΙΚΕΣ ΕΚΤΑΣΕΙΣ ΣΤΣ ΑΨΗ ΠΡΟΣΦΑΤΗΣ ΛΗΨΗΣ & ΣΤΣ ΑΥΤΟΝΕΣ"
ΔΑ ΔΑΣΗ ΚΑΙ ΔΑΣΙΚΕΣ ΕΚΤΑΣΕΙΣ ΣΤΣ ΑΨΗ ΠΑΛΑΙΟΤΕΡΗΣ ΛΗΨΗΣ Η ΠΡΟΥΦΙΣΤΑΜΕΝΑ ΣΤΟΙΧΕΙΑ
ΑΛΛΗΣ ΜΟΡΦΗΣ / ΚΑΛΥΨΗΣ ΕΚΤΑΣΕΙΣ ΣΤΣ ΑΨΗ ΠΡΟΣΦΑΤΗΣ ΛΗΨΗΣ & ΣΤΣ ΑΥΤΟΝΕΣ"
ΑΔ ΑΛΛΗΣ ΜΟΡΦΗΣ / ΚΑΛΥΨΗΣ ΕΚΤΑΣΕΙΣ ΣΤΣ ΑΨΗ ΠΑΛΑΙΟΤΕΡΗΣ ΛΗΨΗΣ
ΑΛΛΗΣ ΔΑΣΗΣΕΣ ΕΚΤΑΣΕΙΣ ΣΤΣ ΑΨΗ ΠΡΟΣΦΑΤΗΣ ΛΗΨΗΣ & ΣΤΣ ΑΥΤΟΝΕΣ"
ΑΑ ΑΛΛΗΣ ΜΟΡΦΗΣ / ΚΑΛΥΨΗΣ ΕΚΤΑΣΕΙΣ ΣΤΣ ΑΨΗ ΠΑΛΑΙΟΤΕΡΗΣ ΛΗΨΗΣ
ΑΛΛΗΣ ΜΟΡΦΗΣ / ΚΑΛΥΨΗΣ ΕΚΤΑΣΕΙΣ ΣΤΣ ΑΨΗ ΠΡΟΣΦΑΤΗΣ ΛΗΨΗΣ & ΣΤΣ ΑΥΤΟΝΕΣ"
ΠΔ ΤΕΛΕΣΙΔΙΚΕΣ ΠΡΑΞΕΙΣ & ΑΠΟΦΑΣΕΙΣ ΧΑΡΑΚΤΗΡΙΣΜΟΥ - ΔΑΣΗΣΕΣ
ΠΑ ΤΕΛΕΣΙΔΙΚΕΣ ΠΡΑΞΕΙΣ & ΑΠΟΦΑΣΕΙΣ ΧΑΡΑΚΤΗΡΙΣΜΟΥ - ΜΗ ΔΑΣΙΚΕΣ
ΑΝ ΑΝΑΔΑΣΩΤΕΕΣ Η ΔΑΣΩΤΕΕΣ ΕΚΤΑΣΕΙΣ
ΑΛ ΑΣΗ ΚΑΙ ΠΑΡΚΑ ΕΝΤΟΣ ΣΧΕΔΙΩΝ ΠΟΛΕΩΣ

ΧΡΟΝΟΛΟΓΙΟ ΔΙΑΤΗΜΗΣ ΚΑΛΥΨΗΣ
ΑΕΡΟΦΩΤΟΓΡΑΦΙΩΝ

ΑΨΗ ΕΤΟΥΣ 1994

Ελληνικό Γεωδαιτικό Σύστημα Αναφοράς 1987 (Ε.Γ.Σ.Α. '87)
Ελλειψοειδές αναφοράς GRS 80 (a = 6 378 137 m, 1/f = 298.257222101)
Προβολή: Συνεστάσα Πολικοστερεή
Κεντρικός Μεσημβρινός λο = 24° 00' 00" μ.Κο = 0.999600
Τεταμμένη Κεντρικού Μεσημβρινού: +500 000.00 m
Γεωγραφικό Πλάτος Αναφοράς: 0° 00' 00"

ΣΥΝΤΑΞΗ ΑΝΑΛΟΧΟΣ ΔΑΣΟΛΟΓΟΣ ΜΗΧ/ΛΕΤΗΤΗΣ: ΣΗΜΑ Α.Τ.Ε.Μ.Ε. ΝΙΚΟΛΑΟΣ ΠΑΛΛΗΣ

ΕΛΕΓΧΟΣ ΕΠΙΚΑΙΡΟΠΟΙΗΣΗΣ/ΑΝΑΜΟΡΦΩΣΗ ΧΑΡΤΩΝ ΤΜΗΜΑ ΔΑΣΙΚΩΝ ΧΑΡΤΟΓΡΑΦΗΣΕΩΝ ΝΟΜΟΥ ΕΒΡΟΥ
ΠΡΟΣΤΑΜΕΝΟΣ: ΚΑΡΑΜΑΝΛΗΣ, ΑΘΑΝΑΣΙΟΣ, Δασολόγος
ΓΙΑΝΝΙΚΟΠΟΥΛΟΣ, ΒΑΣΙΛΕΙΟΣ, Δασολόγος

ΘΕΩΡΗΘΗΚΕ με το: 85600/04-04-2013
Ο ΑΝΑΠΛΗΡΩΤΗΣ ΔΙΕΥΘΥΝΤΗΣ ΔΑΣΩΝ ΝΟΜΟΥ ΕΒΡΟΥ
Αλεξανδρούπολη Μαρτίου 2013
Τσιμπόκας Χρήστος
ΠΕ Γεωτεχνικών (Δασοπόνων) με Ο βαθμό

ΚΥΡΩΘΗΚΕ με το: 8551/02-04-2013
Ο ΓΕΝΙΚΟΣ ΓΡΑΜΜΑΤΕΑΣ
ΑΠΟΚΕΝΤΡΩΜΕΝΗΣ ΔΙΟΙΚΗΣΗΣ ΜΑΚΕΔΟΝΙΑΣ ΘΡΑΚΗΣ
Θεσσαλονίκη Απρίλιος 2013
Κουρουζίδης Αθανάσιος

ΕΘΝΙΚΟ ΤΥΠΟΓΡΑΦΕΙΟ
Για τεχνικούς λόγους στο σχεδιάγραμμα, έγινε σμίκρυνση, κατά ποσοστό 31%


ΚΩΔΙΚΟΣ ΦΥΛΛΟΥ ΕΘΝΙΚΟΥ ΚΤΗΜΑΤΟΛΟΓΙΟΥ: 06720-45150/5
ΔΔ09316
673500
674000
674500
675000
675500
676000

ΥΠΟΥΡΓΕΙΟ ΠΕΡΙΒΑΛΛΟΝΤΟΣ, ΕΝΕΡΓΕΙΑΣ & ΚΛΙΜΑΤΙΚΗΣ ΑΛΛΑΓΗΣ
ΚΤΗΜΑΤΟΛΟΓΙΟ Α.Ε.

ΑΠΟΚΕΝΤΡΩΜΕΝΗ ΔΙΟΙΚΗΣΗ ΜΑΚΕΔΟΝΙΑΣ ΘΡΑΚΗΣ
ΓΕΝΙΚΗ ΔΙΕΥΘΥΝΣΗ ΔΑΣΩΝ ΚΑΙ ΑΓΡΟΤΙΚΩΝ ΥΠΟΘΕΣΕΩΝ
ΔΙΕΥΘΥΝΣΗ ΔΑΣΩΝ ΝΟΜΟΥ ΕΒΡΟΥ

ΝΟΜΟΣ ΕΒΡΟΥ (11)
ΤΟΠΙΚΗ ΚΟΙΝΟΤΗΤΑ ΛΟΥΤΡΟΥ (039)
ΔΗΜΟΥ ΑΛΕΞΑΝΔΡΟΥΠΟΛΗΣ

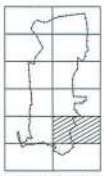

ΔΑΣΙΚΟΣ ΧΑΡΤΗΣ

ΚΛΙΜΑΚΑ 1 : 5.000

ΚΩΔΙΚΟΣ ΦΥΛΛΟΥ ΕΘΝΙΚΟΥ ΚΤΗΜΑΤΟΛΟΓΙΟΥ: 06720-45180/5

ΔΙΑΓΡΑΜΜΑ ΣΥΝΔΕΣΗΣ ΦΥΛΛΩΝ

06680-45210/05	06720-45210/05
06680-45180/05	06720-45180/05
06680-45150/05	06720-45150/05

ΗΜΕΡΟΜΗΝΙΑ ΣΥΝΤΑΞΗΣ: ΟΚΤΩΒΡΙΟΣ 2012

ΦΩΤΟΛΗΨΙΑ: 2007 - 2009

ΥΠΟΜΝΗΜΑ

ΔΔ ΔΑΣΗ ΚΑΙ ΔΑΣΙΚΕΣ ΕΚΤΑΣΕΙΣ ΣΤΙΣ Α/Φ ΠΑΛΑΙΟΤΕΡΗΣ ΛΗΨΗΣ Η ΠΡΟΥΦΙΣΤΑΜΕΝΑ ΣΤΟΙΧΕΙΑ
ΔΑ ΔΑΣΗ ΚΑΙ ΔΑΣΙΚΕΣ ΕΚΤΑΣΕΙΣ ΣΤΙΣ Α/Φ ΠΑΛΑΙΟΤΕΡΗΣ ΛΗΨΗΣ Η ΠΡΟΥΦΙΣΤΑΜΕΝΑ ΣΤΟΙΧΕΙΑ
ΑΔ ΑΛΛΑΞΗ ΜΟΡΦΗΣ / ΚΑΛΥΨΗΣ ΕΚΤΑΣΕΙΣ ΣΤΙΣ Α/Φ ΠΑΛΑΙΟΤΕΡΗΣ ΛΗΨΗΣ
ΑΑ ΑΛΛΑΞΗ ΜΟΡΦΗΣ / ΚΑΛΥΨΗΣ ΕΚΤΑΣΕΙΣ ΣΤΙΣ Α/Φ ΠΑΛΑΙΟΤΕΡΗΣ ΛΗΨΗΣ
ΠΔ ΤΕΛΕΣΙΔΙΚΕΣ ΠΡΑΞΕΙΣ & ΑΠΟΦΑΣΕΙΣ Σ ΧΑΡΑΚΤΗΡΙΣΜΟΥ - ΔΑΣΙΚΕΣ
ΠΑ ΤΕΛΕΣΙΔΙΚΕΣ ΠΡΑΞΕΙΣ & ΑΠΟΦΑΣΕΙΣ Σ ΧΑΡΑΚΤΗΡΙΣΜΟΥ - ΜΗ ΔΑΣΙΚΕΣ
ΑΝ ΑΝΑΔΑΣΩΤΕΕΣ Η ΔΑΣΩΤΕΕΣ ΕΚΤΑΣΕΙΣ
ΑΛ ΑΛΗΘΗ ΚΑΙ ΠΑΡΚΑ ΕΝΤΟΣ ΕΚΤΟΣ ΟΙΚΙΣΜΩΝ ΠΟΛΕΩΝ

ΧΡΟΝΟΛΟΓΙΚΟ ΔΙΑΓΡΑΜΜΑ ΚΑΛΥΨΗΣ
ΑΕΡΟΦΩΤΟΓΡΑΦΙΩΝ

Α/Φ ΕΤΟΥΣ 1994

Ελληνικό Γεωδαιτικό Σύστημα Αναφοράς 1987 (Ε.Γ.Σ.Α.'87)
Ελλειψοειδές αναφοράς GRS 80 (α = 6 378 137 m, 1/f = 298.257222101)
Προβολή: Εγκάρσια Μερκατορική
Κεντρικός Μεσημβρινός λο = 24° 00' 00" με Ko = 0.999600
Τεταμένη Κεντρικού Μεσημβρινού: +500 000.00 m
Γεωμετρικό Πλάτος Αναφοράς: 0° 00' 00"

ΣΥΝΤΑΞΗ ΑΝΑΛΟΓΟΣ ΔΑΣΟΛΟΓΟΣ ΜΕΛΕΤΗΤΗΣ: ΤΜΗΜΑ Α.Τ.Ε.Μ.Ε. ΝΙΚΟΛΑΟΣ ΠΑΛΛΗΣ

ΕΛΕΓΧΟΣ-ΕΠΙΚΑΙΡΟΠΟΙΗΣΗ-ΑΝΑΜΟΡΦΩΣΗ ΧΑΡΤΩΝ: ΤΜΗΜΑ ΔΑΣΙΚΩΝ ΧΑΡΤΟΓΡΑΦΗΣΕΩΝ ΝΟΜΟΥ ΕΒΡΟΥ
ΠΡΟΪΣΤΑΜΕΝΟΣ: ΚΑΡΑΜΑΝΛΗΣ ΑΘΑΝΑΣΙΟΣ, Δασολόγος
ΓΙΑΝΝΑΚΟΠΟΥΛΟΣ ΒΑΣΙΛΕΙΟΣ, Δασολόγος

ΘΕΩΡΗΘΗΚΕ με τα. 6680/08-09-2012
Ο ΑΝΑΠΛΗΡΩΤΗΣ ΔΙΕΥΘΥΝΤΗΣ ΔΑΣΩΝ ΝΟΜΟΥ ΕΒΡΟΥ
Αλεξανδρούπολη, Απρίλιος 2013
Τσαρτσούκης Χρήστος
ΠΕ Γεωτεχνικών (Δασολόγος) με 8ο βαθμό

ΚΥΡΩΘΗΚΕ με τα. 8551/08-04-2013
Ο ΓΕΝΙΚΟΣ ΓΡΑΜΜΑΤΕΑΣ
ΑΠΟΚΕΝΤΡΩΜΕΝΗΣ ΔΙΟΙΚΗΣΗΣ ΜΑΚΕΔΟΝΙΑΣ ΘΡΑΚΗΣ
Θεσσαλονίκη, Φεβρουάριος 2013
Κουρουλίδου Δημοκρατία

ΕΘΝΙΚΟ ΤΥΠΟΓΡΑΦΕΙΟ
Για τεχνικούς λόγους στο σχεδιάγραμμα, έγινε σμίκρυνση, κατά ποσοστό 31%


ΚΩΔΙΚΟΣ ΦΥΛΛΟΥ ΕΘΝΙΚΟΥ ΚΤΗΜΑΤΟΛΟΓΙΟΥ: 06720-45180/5
ΑΑ00629
ΔΔ00340
ΔΔ00349
ΔΔ00329
ΔΔ00104
ΔΔ00338
ΔΔ00327
ΔΔ00102
ΔΔ00323
ΔΔ00322
ΔΔ00325
ΔΔ00324
ΔΔ00321
ΔΔ00326
ΑΑ00629
ΑΑ00629
ΔΔ00248
ΔΔ00318
ΔΔ00622
ΔΔ00623
ΠΑ00617
ΔΔ00316
673500
674000
674500
675000
675500
676000

ΥΠΟΥΡΓΕΙΟ ΠΕΡΙΒΑΛΛΟΝΤΟΣ, ΕΝΕΡΓΕΙΑΣ & ΚΛΙΜΑΤΙΚΗΣ ΑΛΛΑΓΗΣ
ΚΤΗΜΑΤΟΛΟΓΙΟ Α.Ε.

ΑΠΟΚΕΝΤΡΩΜΕΝΗ ΔΙΟΙΚΗΣΗ ΜΑΚΕΔΟΝΙΑΣ ΘΡΑΚΗΣ
ΓΕΝΙΚΗ ΔΙΕΥΘΥΝΣΗ ΔΑΣΩΝ ΚΑΙ ΑΓΡΟΤΙΚΩΝ ΥΠΟΘΕΣΕΩΝ
ΔΙΕΥΘΥΝΣΗ ΔΑΣΩΝ ΝΟΜΟΥ ΕΒΡΟΥ

ΝΟΜΟΣ ΕΒΡΟΥ (11)
ΤΟΠΙΚΗ ΚΟΙΝΟΤΗΤΑ ΛΟΥΤΡΟΥ (039)
ΔΗΜΟΥ ΑΛΕΞΑΝΔΡΟΥΠΟΛΗΣ

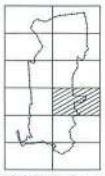

ΔΑΣΙΚΟΣ ΧΑΡΤΗΣ

ΚΛΙΜΑΚΑ 1 : 5.000

ΚΩΔΙΚΟΣ ΦΥΛΛΟΥ ΕΘΝΙΚΟΥ ΚΤΗΜΑΤΟΛΟΓΙΟΥ: 06720-45210/5

ΔΙΑΓΡΑΜΜΑ ΣΥΝΔΕΣΗΣ ΦΥΛΛΩΝ

06680-45240/05	06720-45240/05
06680-45210/05	06720-45210/05
06680-45180/05	06720-45180/05

ΗΜΕΡΟΜΗΝΙΑ ΣΥΝΤΑΞΗΣ: ΟΚΤΩΒΡΙΟΣ 2012

ΦΩΤΟΛΗΨΙΑ: 2007 - 2009

ΥΠΟΜΝΗΜΑ

ΔΔ ΔΑΣΗ ΚΑΙ ΔΑΣΙΚΕΣ ΕΚΤΑΣΕΙΣ ΣΤΟΣ Α/Φ ΠΑΛΑΙΟΤΕΡΗΣ ΛΗΨΗΣ Η ΠΡΟΥΦΙΣΤΑΜΕΝΑ ΣΤΟΙΧΕΙΑ
ΔΑΣΗ ΚΑΙ ΔΑΣΙΚΕΣ ΕΚΤΑΣΕΙΣ ΣΤΟΣ Α/Φ ΠΡΟΦΑΤΗΣ ΛΗΨΗΣ Δ ΣΤΙΣ ΑΥΤΟΝΟΜΕΣ"

ΔΑ ΔΑΣΗ ΚΑΙ ΔΑΣΙΚΕΣ ΕΚΤΑΣΕΙΣ ΣΤΟΣ Α/Φ ΠΑΛΑΙΟΤΕΡΗΣ ΛΗΨΗΣ Η ΠΡΟΥΦΙΣΤΑΜΕΝΑ ΣΤΟΙΧΕΙΑ
ΔΑΣΗ ΚΑΙ ΔΑΣΙΚΕΣ ΕΚΤΑΣΕΙΣ ΣΤΟΣ Α/Φ ΠΡΟΦΑΤΗΣ ΛΗΨΗΣ Δ ΣΤΙΣ ΑΥΤΟΝΟΜΕΣ"

ΑΔ ΔΑΣΙΚΗ ΜΟΡΦΗΣ / ΚΑΛΥΨΗΣ ΕΚΤΑΣΕΙΣ ΣΤΟΣ Α/Φ ΠΑΛΑΙΟΤΕΡΗΣ ΛΗΨΗΣ
ΔΑΣΗ ΚΑΙ ΔΑΣΙΚΕΣ ΕΚΤΑΣΕΙΣ ΣΤΟΣ Α/Φ ΠΡΟΦΑΤΗΣ ΛΗΨΗΣ Δ ΣΤΙΣ ΑΥΤΟΝΟΜΕΣ"

ΑΑ ΔΑΣΙΚΗ ΜΟΡΦΗΣ / ΚΑΛΥΨΗΣ ΕΚΤΑΣΕΙΣ ΣΤΟΣ Α/Φ ΠΑΛΑΙΟΤΕΡΗΣ ΛΗΨΗΣ
ΔΑΣΙΚΗ ΜΟΡΦΗΣ / ΚΑΛΥΨΗΣ ΕΚΤΑΣΕΙΣ ΣΤΟΣ Α/Φ ΠΡΟΦΑΤΗΣ ΛΗΨΗΣ Δ ΣΤΙΣ ΑΥΤΟΝΟΜΕΣ"

ΠΔ ΠΕΛΕΚΑΙΚΕΣ ΠΡΑΞΕΙΣ & ΑΠΟΦΑΣΕΙΣ ΧΑΡΑΚΤΗΡΙΣΜΟΥ - ΔΑΣΙΚΕΣ

ΠΑ ΠΕΛΕΚΑΙΚΕΣ ΠΡΑΞΕΙΣ & ΑΠΟΦΑΣΕΙΣ ΧΑΡΑΚΤΗΡΙΣΜΟΥ - ΜΗ ΔΑΣΙΚΕΣ

ΑΝ ΑΝΑΔΑΣΩΤΕΕΣ Η ΑΔΑΣΩΤΕΕΣ ΕΚΤΑΣΕΙΣ

ΑΛ ΑΚΗ ΚΑΙ ΠΙΚΡΑ ΕΝΤΟΣ ΣΧΕΔΙΩΝ ΠΟΛΕΩΣ

ΧΡΟΝΟΛΟΓΙΚΟ ΔΙΑΓΡΑΜΜΑ ΚΑΛΥΨΗΣ
ΑΕΡΟΦΩΤΟΓΡΑΦΙΩΝ

Α/Φ ΕΤΟΥΣ 1994

Ελληνικό Γεωδαιτικό Σύστημα Αναφοράς 1987 (Ε.Γ.Σ.Α. '87)

Ελλειψοειδές αναφοράς GRS 80 (α = 6 378 137 m, 1/f = 298.257222101)

Προβολή: Συνεστραμμένη Μερκατορική

Κεντρικός Μεσημβρινός λο = 24° 00' 00" με Ko = 0.999600

Τεταμένη Κεντρικού Μεσημβρινού: +500 000.00 m

Γεωγραφικό Πλάτος Αναφοράς: 0° 00' 00"

ΣΥΝΤΑΞΗ: ΑΝΑΛΟΓΟΣ: ΣΗΜΑ Α.Τ.Ε.Μ.Ε.
ΔΑΣΟΛΟΓΟΣ ΜΕΛΕΤΗΤΗΣ: ΝΙΚΟΛΑΟΣ ΠΑΛΑΙΑΣ

ΕΛΕΓΧΟΣ-ΕΠΙΚΥΡΩΣΗ-ΕΝΗΜΕΡΩΣΗ ΧΑΡΤΩΝ: ΤΜΗΜΑ ΔΑΣΙΚΩΝ ΧΑΡΤΟΓΡΑΦΗΣΕΩΝ ΝΟΜΟΥ ΕΒΡΟΥ
ΠΡΟΣΤΑΜΕΝΟΣ: ΚΑΡΑΜΑΝΛΗΣ, Δασολόγος
ΓΙΑΝΝΑΚΟΠΟΥΛΟΣ ΒΑΣΙΛΕΙΟΣ, Δασολόγος

ΘΕΩΡΗΘΗΚΕ με το: 6380/09-04-2013
Ο ΑΝΑΠΛΗΡΩΤΗΣ ΔΙΕΥΘΥΝΤΗΣ ΔΑΣΩΝ ΝΟΜΟΥ ΕΒΡΟΥ
Αλεξανδρούπολη, Δεκέμβριος 2013
Τριανταφύλλου, Κυβέλη
ΠΕ Γεωτεχνικών (Δασολόγος) με ΤΕ βαθμό

ΚΥΡΩΘΗΚΕ με το: 9651/09-04-2013
Ο ΓΕΝΙΚΟΣ ΓΡΑΜΜΑΤΕΑΣ
ΑΠΟΚΕΝΤΡΩΜΕΝΗΣ ΔΙΟΙΚΗΣΗΣ ΜΑΚΕΔΟΝΙΑΣ ΘΡΑΚΗΣ
Θεσσαλονίκη, Δεκέμβριος 2013
Κορκοντζελάς, Δημοσθένης

ΕΘΝΙΚΟ ΤΥΠΟΓΡΑΦΕΙΟ
Για τεχνικούς λόγους στο σχεδιάγραμμα, έγινε σμίκρυνση, κατά ποσοστό 31%

ΚΩΔΙΚΟΣ ΦΥΛΛΟΥ ΕΘΝΙΚΟΥ ΚΤΗΜΑΤΟΛΟΓΙΟΥ: 06720-45210/5
ΑΔ00629
ΑΔ00629
ΑΔ00349
ΑΔ00336
ΑΔ00331
ΑΔ00332
ΑΔ00629
673500
674000
674500
675000
675500
676000

ΥΠΟΥΡΓΕΙΟ ΠΕΡΙΒΑΛΛΟΝΤΟΣ, ΕΝΕΡΓΕΙΑΣ & ΚΛΙΜΑΤΙΚΗΣ ΑΛΛΑΓΗΣ
ΚΤΗΜΑΤΟΛΟΓΙΟ Α.Ε.

ΑΠΟΚΕΝΤΡΩΜΕΝΗ ΔΙΟΙΚΗΣΗ ΜΑΚΕΔΟΝΙΑΣ ΘΡΑΚΗΣ
ΓΕΝΙΚΗ ΔΙΕΥΘΥΝΣΗ ΔΑΣΩΝ ΚΑΙ ΑΓΡΟΤΙΚΩΝ ΥΠΟΘΕΣΕΩΝ
ΔΙΕΥΘΥΝΣΗ ΔΑΣΩΝ ΝΟΜΟΥ ΕΒΡΟΥ

ΝΟΜΟΣ ΕΒΡΟΥ (11)
ΤΟΠΙΚΗ ΚΟΙΝΟΤΗΤΑ ΛΟΥΤΡΟΥ (039)
ΔΗΜΟΥ ΑΛΕΞΑΝΔΡΟΥΠΟΛΗΣ

ΔΑΣΙΚΟΣ ΧΑΡΤΗΣ

ΚΛΙΜΑΚΑ 1 : 5.000

ΚΩΔΙΚΟΣ ΦΥΛΛΟΥ ΕΘΝΙΚΟΥ ΚΤΗΜΑΤΟΛΟΓΙΟΥ: 06720-45240/5

ΔΙΑΓΡΑΜΜΑ ΣΥΝΔΕΣΗΣ ΦΥΛΛΩΝ

06680-45270/05	06720-45270/05
06680-45240/05	06720-45240/05
06680-45210/05	06720-45210/05

ΗΜΕΡΟΜΗΝΙΑ ΣΥΝΤΑΞΗΣ: ΟΚΤΩΒΡΙΟΣ 2012

ΦΩΤΟΛΗΨΙΑ: 2007 - 2009

ΥΠΟΜΝΗΜΑ

ΔΔ ΔΑΣΗ ΚΑΙ ΔΑΣΙΚΕΣ ΕΚΤΑΣΕΙΣ ΣΤΟ ΑΦΘ ΠΑΛΑΙΟΤΕΡΗΣ ΛΗΨΗΣ Η ΠΡΟΥΦΙΣΤΑΜΕΝΑ ΣΤΟΙΧΕΙΑ
ΔΑ ΔΑΣΗ ΚΑΙ ΔΑΣΙΚΕΣ ΕΚΤΑΣΕΙΣ ΣΤΟ ΑΦΘ ΠΡΟΦΑΤΗΣ ΛΗΨΗΣ & ΣΤΙΣ ΑΥΤΟΝΕΣ"
ΑΔ ΑΛΛΗΣ ΜΟΡΦΗΣ / ΚΑΛΥΨΗΣ ΕΚΤΑΣΕΙΣ ΣΤΟ ΑΦΘ ΠΑΛΑΙΟΤΕΡΗΣ ΛΗΨΗΣ
ΔΑΣΗ ΚΑΙ ΔΑΣΙΚΕΣ ΕΚΤΑΣΕΙΣ ΣΤΟ ΑΦΘ ΠΡΟΦΑΤΗΣ ΛΗΨΗΣ & ΣΤΙΣ ΑΥΤΟΝΕΣ"
ΑΑ ΑΛΛΗΣ ΜΟΡΦΗΣ / ΚΑΛΥΨΗΣ ΕΚΤΑΣΕΙΣ ΣΤΟ ΑΦΘ ΠΑΛΑΙΟΤΕΡΗΣ ΛΗΨΗΣ
ΑΛΛΗΣ ΜΟΡΦΗΣ / ΚΑΛΥΨΗΣ ΕΚΤΑΣΕΙΣ ΣΤΟ ΑΦΘ ΠΡΟΦΑΤΗΣ ΛΗΨΗΣ & ΣΤΙΣ ΑΥΤΟΝΕΣ"
ΠΔ ΤΕΛΕΣΙΔΙΚΕΣ ΠΡΑΞΕΙΣ & ΑΠΟΦΑΣΕΙΣ ΧΑΡΑΚΤΗΡΙΣΜΟΥ - ΔΑΣΗΣ
ΠΑ ΤΕΛΕΣΙΔΙΚΕΣ ΠΡΑΞΕΙΣ & ΑΠΟΦΑΣΕΙΣ ΧΑΡΑΚΤΗΡΙΣΜΟΥ - ΜΗ ΔΑΣΗΣ
ΑΝ ΑΝΑΔΑΣΩΤΕΕΣ Η ΑΔΑΣΩΤΕΕΣ ΕΚΤΑΣΕΙΣ
ΑΛ ΑΛΣΗ ΚΑΙ ΠΑΡΚΑ ΕΝΤΟΣ ΣΧΕΔΙΩΝ ΠΟΛΕΩΣ

ΧΡΟΝΟΛΟΓΙΚΟ ΔΙΑΓΡΑΜΜΑ ΚΑΛΥΨΗΣ ΑΕΡΟΦΩΤΟΓΡΑΦΙΩΝ

ΑΦ ΕΤΟΥΣ 1994

Ελληνικό Γεωδαιτικό Σύστημα Αναφοράς '87 (Ε.Γ.Σ.Α. '87)
Ελληνικός Ανακαμπτός ORS 80 (α = 6 378 137 m, 1/f = 298.257222101)
Προβολή: Εγκάρσια Μερκατορική
Κεντρικός Μεσημβρινός λο = 24° 00' 00" με Κο = 0.999600
Τεταμένη Κεντρικού Μεσημβρινού: +500 000.00 m
Γεωγραφικό Πλάτος Αναφοράς 0° 00' 00"

ΣΥΝΤΑΞΗ: ΑΝΑΔΟΧΟΣ: ΣΗΜΑ Α.Τ.Ε.Μ.Ε.
ΑΝΑΔΟΧΟΤΟΣ ΜΕΛΕΤΗΤΗΣ: ΝΙΚΟΛΑΟΣ ΠΑΛΛΗΣ

ΕΛΕΓΧΟΣ-ΕΠΙΚΥΡΟΠΟΙΗΣΗ-ΑΝΑΚΑΘΡΙΣΗ ΧΑΡΤΩΝ: ΤΜΗΜΑ ΔΑΣΙΚΩΝ ΧΑΡΤΟΓΡΑΦΗΣΕΩΝ ΝΟΜΟΥ ΕΒΡΟΥ
ΠΡΟΪΣΤΑΜΕΝΟΣ: ΚΑΡΑΜΑΝΛΗΣ, ΑΝΑΜΑΣΟΣ, Δασολόγος
ΓΙΑΝΝΑΚΟΠΟΥΛΟΣ, ΒΑΣΙΛΕΙΟΣ, Δασολόγος

ΘΕΩΡΗΘΗΚΕ με το: 8880/08-04-2013
Ο ΑΝΑΠΛΗΡΩΤΗΣ ΔΙΕΥΘΥΝΤΗΣ ΔΑΣΩΝ ΝΟΜΟΥ ΕΒΡΟΥ
Αλεξανδρούπολη, Απρίλιος 2013
Τριφωνιάς Χρήστος
ΠΕ Γεωτεχνικών (Δασολόγος) με Β' βαθμό

ΚΥΡΩΘΗΚΕ με το: 8551/09-04-2013
Ο ΓΕΝΙΚΟΣ ΓΡΑΜΜΑΤΕΑΣ
ΑΠΟΚΕΝΤΡΩΜΕΝΗΣ ΔΙΟΙΚΗΣΗΣ ΜΑΚΕΔΟΝΙΑΣ ΘΡΑΚΗΣ
Θεσσαλονίκη, Απρίλιος 2013
Κεφαλάς Δημήτριος

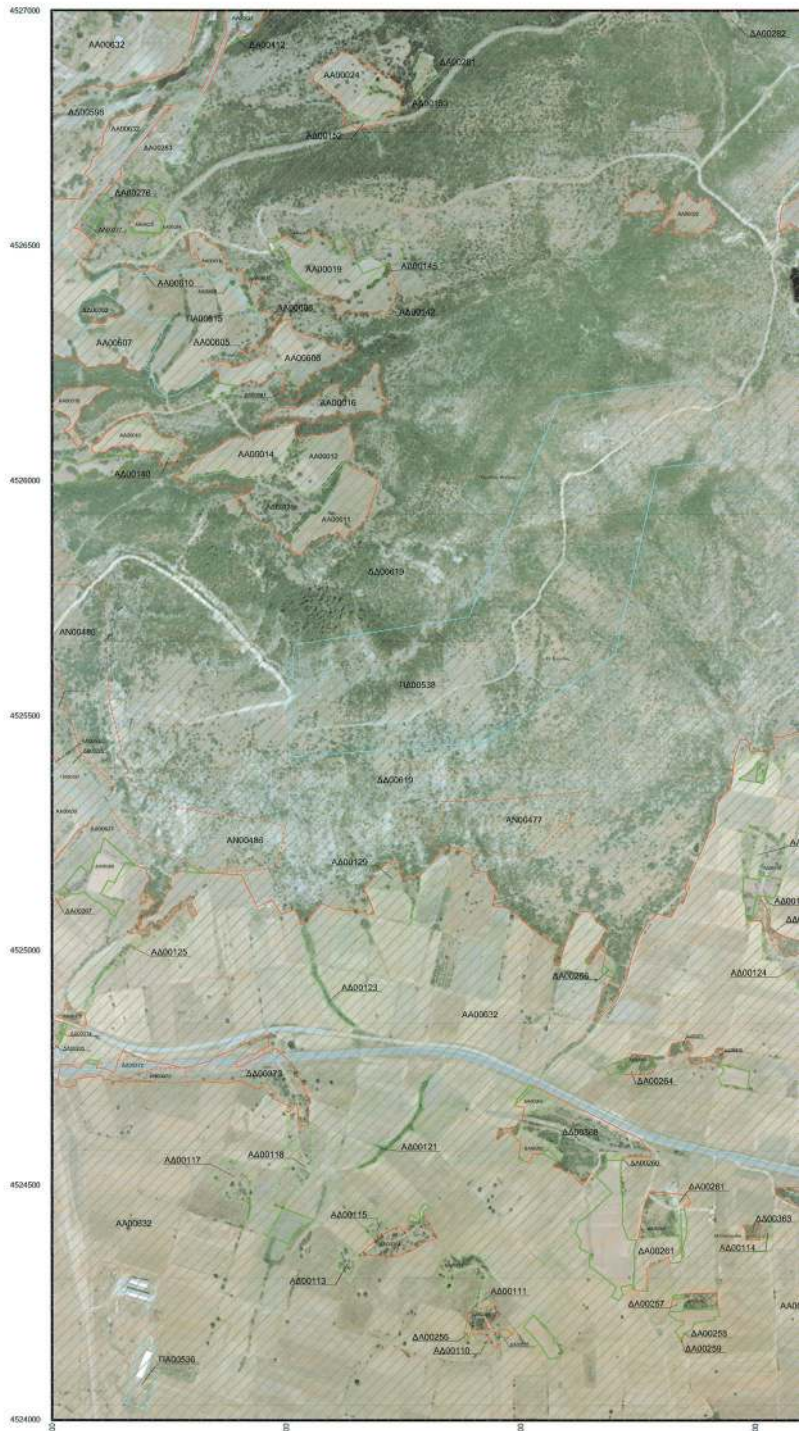

ΕΘΝΙΚΟ ΤΥΠΟΓΡΑΦΕΙΟ
Για τεχνικούς λόγους στο σχεδιάγραμμα, έγινε σμίκρυνση, κατά ποσοστό 31%


ΚΩΔΙΚΟΣ ΦΥΛΛΟΥ ΕΘΝΙΚΟΥ ΚΤΗΜΑΤΟΛΟΓΙΟΥ: 06720-45240/5
ΔΑ00282
ΔΔ00019
ΑΑ00023
ΔΔ00618
ΔΔ00619
ΔΔ00154
ΑΑ00004
ΔΔ00132
ΔΔ00126
ΔΔ00127
ΔΔ00131
ΔΔ00380
ΑΑ00005
ΔΔ00124
ΔΔ00376
ΑΑ00632
ΔΔ00383
ΔΔ00385
ΔΔ00116
ΑΑ00632
673500
674000
674500
675000
675500
676000

ΥΠΟΥΡΓΕΙΟ ΠΕΡΙΒΑΛΛΟΝΤΟΣ, ΕΝΕΡΓΕΙΑΣ & ΚΛΙΜΑΤΙΚΗΣ ΑΛΛΑΓΗΣ
ΚΤΗΜΑΤΟΛΟΓΙΟ Α.Ε.

ΑΠΟΚΕΝΤΡΩΜΕΝΗ ΔΙΟΙΚΗΣΗ ΜΑΚΕΔΟΝΙΑΣ ΘΡΑΚΗΣ
ΓΕΝΙΚΗ ΔΙΕΥΘΥΝΣΗ ΔΑΣΩΝ ΚΑΙ ΑΓΡΟΤΙΚΩΝ ΥΠΟΘΕΣΕΩΝ
ΔΙΕΥΘΥΝΣΗ ΔΑΣΩΝ ΝΟΜΟΥ ΕΒΡΟΥ

ΝΟΜΟΣ ΕΒΡΟΥ (11)
ΤΟΠΙΚΗ ΚΟΙΝΟΤΗΤΑ ΛΟΥΤΡΟΥ (039)
ΔΗΜΟΥ ΑΛΕΞΑΝΔΡΟΥΠΟΛΗΣ

ΔΑΣΙΚΟΣ ΧΑΡΤΗΣ

ΚΛΙΜΑΚΑ 1 : 5.000

ΚΩΔΙΚΟΣ ΦΥΛΛΟΥ ΕΘΝΙΚΟΥ ΚΤΗΜΑΤΟΛΟΓΙΟΥ: 06720-45270/5

ΔΙΑΓΡΑΜΜΑ ΣΥΝΘΕΣΗΣ ΦΥΛΛΩΝ

06680-45300/05	06720-45300/05
06680-45270/05	06720-45270/05
06680-45240/05	06720-45240/05

ΗΜΕΡΟΜΗΝΙΑ ΣΥΝΤΑΞΗΣ: ΟΚΤΟΒΡΙΟΣ 2012

ΦΩΤΟΛΗΨΙΑ: 2007 - 2009

ΥΠΟΜΝΗΜΑ

ΔΑ ΔΑΣΗ ΚΑΙ ΔΑΣΙΚΕΣ ΕΚΤΑΣΕΙΣ ΣΤΟΣ Α/Φ ΠΑΛΑΙΟΤΕΡΗΣ ΑΗΛΗΣ ΜΕ ΠΡΟΡΗΣΤΑΜΕΝΑ ΣΤΟΙΧΕΙΑ
ΔΑΣΗ ΚΑΙ ΔΑΣΙΚΕΣ ΕΚΤΑΣΕΙΣ ΣΤΟΣ Α/Φ ΠΡΟΣΦΑΤΗΣ ΑΗΛΗΣ & ΣΤΟΣ ΑΥΤΟΝΕΣ*

ΔΑ ΔΑΣΗ ΚΑΙ ΔΑΣΙΚΕΣ ΕΚΤΑΣΕΙΣ ΣΤΟΣ Α/Φ ΠΑΛΑΙΟΤΕΡΗΣ ΑΗΛΗΣ ΜΕ ΠΡΟΡΗΣΤΑΜΕΝΑ ΣΤΟΙΧΕΙΑ
ΑΛΛΗΣ ΜΟΡΦΗΣ / ΚΑΛΥΨΗΣ ΕΚΤΑΣΕΙΣ ΣΤΟΣ Α/Φ ΠΡΟΣΦΑΤΗΣ ΑΗΛΗΣ & ΣΤΟΣ ΑΥΤΟΝΕΣ*

ΑΔ ΑΛΛΗΣ ΜΟΡΦΗΣ / ΚΑΛΥΨΗΣ ΕΚΤΑΣΕΙΣ ΣΤΟΣ Α/Φ ΠΑΛΑΙΟΤΕΡΗΣ ΑΗΛΗΣ
ΔΑΣΗ ΚΑΙ ΔΑΣΙΚΕΣ ΕΚΤΑΣΕΙΣ ΣΤΟΣ Α/Φ ΠΡΟΣΦΑΤΗΣ ΑΗΛΗΣ & ΣΤΟΣ ΑΥΤΟΝΕΣ*

ΑΑ ΑΛΛΗΣ ΜΟΡΦΗΣ / ΚΑΛΥΨΗΣ ΕΚΤΑΣΕΙΣ ΣΤΟΣ Α/Φ ΠΑΛΑΙΟΤΕΡΗΣ ΑΗΛΗΣ
ΑΛΛΗΣ ΜΟΡΦΗΣ / ΚΑΛΥΨΗΣ ΕΚΤΑΣΕΙΣ ΣΤΟΣ Α/Φ ΠΡΟΣΦΑΤΗΣ ΑΗΛΗΣ & ΣΤΟΣ ΑΥΤΟΝΕΣ*

ΠΔ ΤΕΛΕΣΔΙΚΕΣ ΠΡΑΞΕΙΣ & ΑΠΟΦΑΣΕΙΣ ΧΑΡΑΚΤΗΡΙΣΜΟΥ - ΔΑΣΗΣ

ΠΑ ΤΕΛΕΣΔΙΚΕΣ ΠΡΑΞΕΙΣ & ΑΠΟΦΑΣΕΙΣ ΧΑΡΑΚΤΗΡΙΣΜΟΥ - ΜΗ ΔΑΣΙΚΕΣ

ΑΝ ΑΝΑΔΑΣΩΣΕΙΣ Ή ΔΑΣΙΚΕΣ ΕΚΤΑΣΕΙΣ

ΑΛ ΔΑΣΗ ΚΑΙ ΠΑΡΚΑ ΕΝΤΟΣ ΣΧΕΔΕΝΤΙΟΚΕΣΕΣ

ΧΡΟΝΟΛΟΓΙΟ ΔΙΑΓΡΑΜΜΑ ΚΑΛΥΨΗΣ
ΑΕΡΟΦΩΤΟΓΡΑΦΙΩΝ

Α/Φ ΕΤΟΥΣ 1994

Ελληνικό Γεωδαιτικό Σύστημα Αναφοράς 1987 (Ε.Γ.Σ.Α. '87)

Ελλειψοειδές αναφοράς GRS 80 (a = 6 378 137 m, 1/f = 298.257222101)

Προβολή: Εγκάρσια Μερκατορική

Κεντρικός Μεσημβρινός λο = 24° 00' 00" με Κλ = 0.999600

Τεταμένη Κεντρικού Μεσημβρινού: +500 000.00 m

Γεωγραφικό Πλάτος Αναφοράς: 0° 00' 00"

ΣΥΝΤΑΞΗ: ΑΝΑΔΟΧΟΣ: ΕΗΜΑ Α.Τ.Ε.Μ.Ε.
ΔΑΣΟΛΟΓΟΣ ΜΕΛΕΤΗΤΗΣ: ΝΙΚΟΛΑΟΣ ΠΑΛΑΙΗΣ

ΕΛΕΓΧΟΣ ΑΓΝΟΙΑΣ ΡΟΠΟΝΕΗΛΑΝΑΜΕΡΙΣΕΩΝ ΧΑΡΤΩΝ: ΤΜΗΜΑ ΔΑΣΙΚΩΝ ΧΑΡΤΟΓΡΑΦΗΣΕΩΝ ΝΟΜΟΥ ΕΒΡΟΥ
ΠΡΟΪΣΤΑΜΕΝΟΣ: ΚΑΡΝΑΒΑΝΕΛΟΣ, ΑΘΑΝΑΣΙΟΣ, Δασολόγος
ΓΙΑΝΝΑΚΟΠΟΥΛΟΣ, ΒΑΣΙΛΕΙΟΣ, Δασολόγος

ΘΕΩΡΗΘΗΚΕ με το: 8380/08-04-2013
Ο ΑΝΑΠΛΗΡΩΤΗΣ ΔΙΕΥΘΥΝΤΗΣ ΔΑΣΩΝ ΝΟΜΟΥ ΕΒΡΟΥ
Αλεξανδρούπολη, Απρίλιος 2013
Τριανταφύλλου, Χρήστος
ΠΕ Γεωτεχνικών Επιστημών με ΙΕ βαθμό

ΕΥΡΕΘΗΚΕ με το: 8551/09-04-2013
Ο ΓΕΝΙΚΟΣ ΓΡΑΜΜΑΤΕΑΣ
ΑΠΟΚΕΝΤΡΩΜΕΝΗΣ ΔΙΟΙΚΗΣΗΣ ΜΑΚΕΔΟΝΙΑΣ ΘΡΑΚΗΣ
Θεσσαλονίκη, Απρίλιος 2013
Κυριακίδης, Δημήτριος

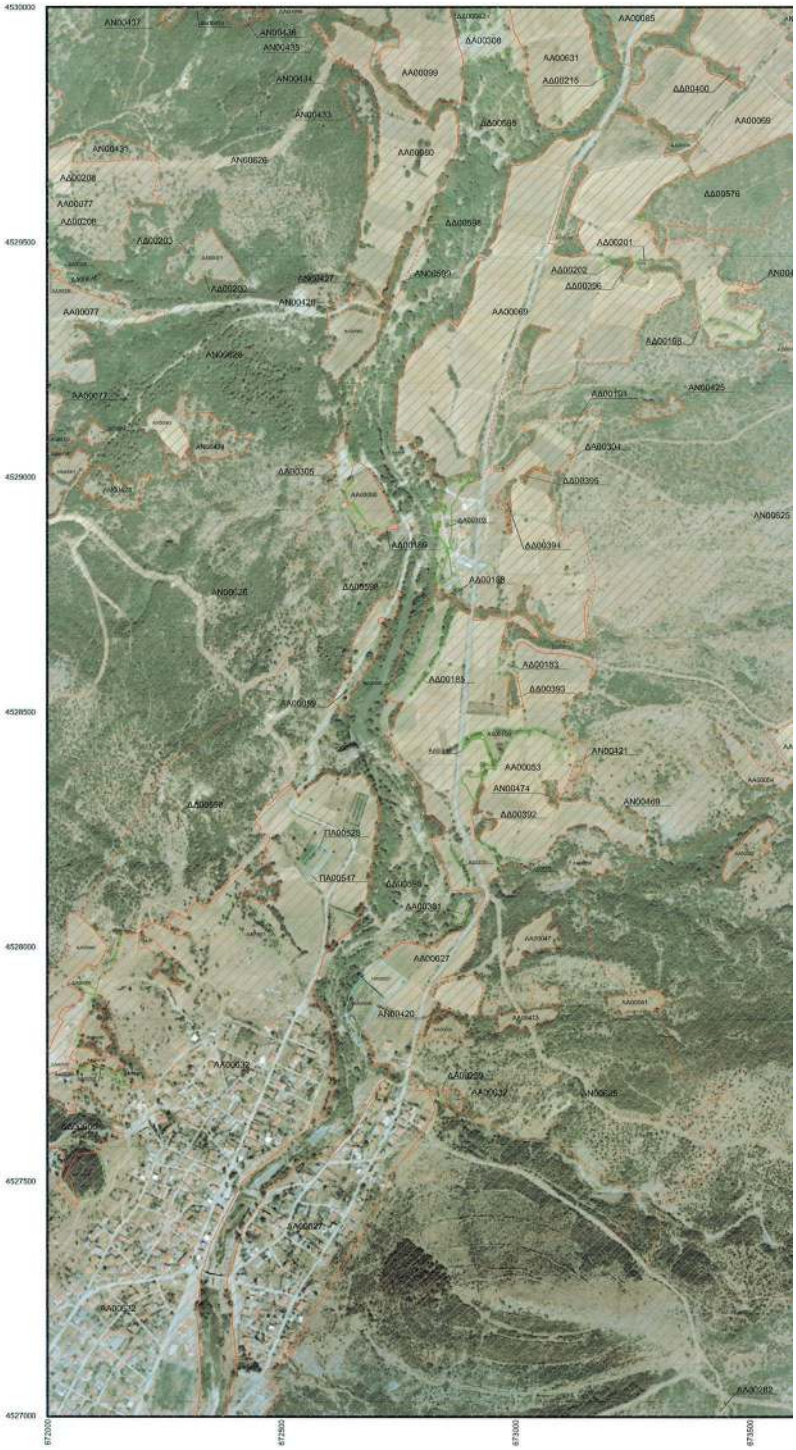

ΕΘΝΙΚΟ ΤΥΠΟΓΡΑΦΕΙΟ
Για τεχνικούς λόγους στο σχεδιάγραμμα, έγινε σμίκρυνση, κατά ποσοστό 31%

ΚΩΔΙΚΟΣ ΦΥΛΛΟΥ ΕΘΝΙΚΟΥ ΚΤΗΜΑΤΟΛΟΓΙΟΥ: 06720-452705

ΥΠΟΥΡΓΕΙΟ ΠΕΡΙΒΑΛΛΟΝΤΟΣ, ΕΝΕΡΓΕΙΑΣ & ΚΛΙΜΑΤΙΚΗΣ ΑΛΛΑΓΗΣ
ΚΤΗΜΑΤΟΛΟΓΙΟ Α.Ε.

ΑΠΟΚΕΝΤΡΩΜΕΝΗ ΔΙΟΙΚΗΣΗ ΜΑΚΕΔΟΝΙΑΣ ΘΡΑΚΗΣ
ΓΕΝΙΚΗ ΔΙΕΥΘΥΝΣΗ ΔΑΣΩΝ ΚΑΙ ΑΓΡΟΤΙΚΩΝ ΥΠΟΘΕΣΕΩΝ
ΔΙΕΥΘΥΝΣΗ ΔΑΣΩΝ ΝΟΜΟΥ ΕΒΡΟΥ

ΝΟΜΟΣ ΕΒΡΟΥ (11)
ΤΟΠΙΚΗ ΚΟΙΝΟΤΗΤΑ ΛΟΥΤΡΟΥ (039)
ΔΗΜΟΥ ΑΛΕΞΑΝΔΡΟΥΠΟΛΗΣ

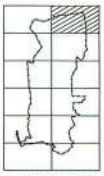

ΔΑΣΙΚΟΣ ΧΑΡΤΗΣ

ΚΛΙΜΑΚΑ 1 : 5.000

ΚΩΔΙΚΟΣ ΦΥΛΛΟΥ ΕΘΝΙΚΟΥ ΚΤΗΜΑΤΟΛΟΓΙΟΥ: 06720-45300/5

ΔΙΑΓΡΑΜΜΑ ΣΥΝΔΕΣΗΣ ΦΥΛΛΩΝ

06680-45330/05	06720-45330/05
06680-45300/05	06720-45300/05
06680-45270/05	06720-45270/05

ΗΜΕΡΟΜΗΝΙΑ ΣΥΝΤΑΞΗΣ: ΟΚΤΩΒΡΙΟΣ 2012

ΦΩΤΟΛΗΨΙΑ: 2007 - 2009

ΥΠΟΜΝΗΜΑ

ΔΑ ΔΑΣΗ ΚΑΙ ΔΑΣΙΚΕΣ ΕΚΤΑΣΕΙΣ ΣΤΙΣ Α/Φ ΠΑΛΑΙΟΤΕΡΗΣ ΛΗΨΗΣ Ή ΠΡΟΡΡΙΦΤΑΜΕΝΑ ΣΤΟΙΧΕΙΑ
ΔΑ ΔΑΣΗ ΚΑΙ ΔΑΣΙΚΕΣ ΕΚΤΑΣΕΙΣ ΣΤΙΣ Α/Φ ΠΡΟΣΦΑΤΗΣ ΛΗΨΗΣ & ΣΤΙΣ ΑΥΤΟΨΙΕΣ*
ΑΔ ΑΛΛΗΣ ΜΟΡΦΗΣ / ΚΑΛΥΨΗΣ ΕΚΤΑΣΕΣ ΣΤΟ Α/Φ ΠΑΛΑΙΟΤΕΡΗΣ ΛΗΨΗΣ
ΑΔ ΑΛΛΗΣ ΜΟΡΦΗΣ / ΚΑΛΥΨΗΣ ΕΚΤΑΣΕΣ ΣΤΟ Α/Φ ΠΡΟΣΦΑΤΗΣ ΛΗΨΗΣ & ΣΤΙΣ ΑΥΤΟΨΙΕΣ*
ΠΔ ΤΕΛΕΣΙΔΙΚΟΣ ΠΡΑΞΕΙΣ & ΑΠΟΦΑΣΕΙΣ ΧΑΡΑΚΤΗΡΙΣΜΟΥ - ΔΑΣΙΚΟΣ
ΠΑ ΤΕΛΕΣΙΔΙΚΟΣ ΠΡΑΞΕΙΣ & ΑΠΟΦΑΣΕΙΣ ΧΑΡΑΚΤΗΡΙΣΜΟΥ - ΜΗ ΔΑΣΙΚΟΣ
ΑΝ ΑΝΑΔΑΣΩΣΕΙΣ Ή ΔΑΣΩΣΕΙΕΣ ΕΚΤΑΣΕΩΣ
ΑΛ ΑΛΣΗ ΚΑΙ ΠΑΡΚΑ ΕΝΤΟΣ ΕΚΣΔΟΣΗΣ ΠΟΛΕΩΣ

ΑΕΡΟΦΩΤΟΓΡΑΦΙΣΗ

Α/Φ ΕΤΟΥΣ 1994

Ελληνικό Γεωδαιτικό Σύστημα Αναφοράς 1987 (Ε.Γ.Σ.Α. '87)
Ελλειψοειδές αναφοράς GRS 80 (a = 6 378 137 m, 1/f = 298.257222101)
Προβολή: Εγκάρσια Μερκατορική
Κεντρικός Μεσημβρινός λο = 24° 00' 00" με Ko = 0.999600
Τετμημένη Κεντρικού Μεσημβρινού: +500 000.00 m
Γεωγραφικό Πλάτος Αναφοράς: 0° 00' 00"

ΣΥΝΤΑΞΗ: ΑΝΑΔΟΧΟΣ: ΣΗΜΑ Α.Τ.Ε.Μ.Ε.
ΔΑΣΟΛΟΓΟΣ ΜΕΛΕΤΗΤΗΣ: ΝΙΚΟΛΑΟΣ ΠΛΑΝΗΣ

Ε/ΕΓΧΟΣ-ΕΠΙΚΑΙΡΟΠΟΙΗΣΗ ΑΝΑΜΟΡΦΩΣΕΩΝ ΧΑΡΤΩΝ: ΤΜΗΜΑ ΔΑΣΙΚΩΝ ΧΑΡΤΟΓΡΑΦΗΣΕΩΝ ΝΟΜΟΥ ΕΒΡΟΥ
ΠΡΟΣΤΑΜΕΝΟΣ: ΚΑΡΑΜΑΝΓΙΩΛΗΣ, ΑΠΟΣΤΟΛΟΣ, Δασολόγος
ΓΙΑΝΝΙΚΟΠΟΥΛΟΣ, ΒΑΣΙΛΕΙΟΣ, Δασολόγος

ΘΕΩΡΗΘΗΚΕ: με το: 6560/08-04-2013
Ο ΑΝΑΛΗΨΡΟΤΗΣ ΔΙΕΥΘΥΝΤΗΣ ΔΑΣΩΝ ΝΟΜΟΥ ΕΒΡΟΥ
Αλεξανδρούπολη, Απρίλιος 2013
Τριανταφυλλίς, Χρήστος
ΠΕ Γεωτεχνικών (Δασολόγος) με Β' βαθμό

ΚΥΡΩΘΗΚΕ: με το: 8551/08-04-2013
Ο ΓΕΝΙΚΟΣ ΓΡΑΜΜΑΤΕΑΣ
ΑΠΟΚΕΝΤΡΩΜΕΝΗΣ ΔΙΟΙΚΗΣΗΣ ΜΑΚΕΔΟΝΙΑΣ ΘΡΑΚΗΣ
Θεσσαλονίκη, Απρίλιος 2013
Καρυπιάδης, Δημήτριος

ΕΘΝΙΚΟ ΤΥΠΟΓΡΑΦΕΙΟ
Για τεχνικούς λόγους στο σχεδιάγραμμα, έγινε σμίκρυνση, κατά ποσοστό 31%

ΚΩΔΙΚΟΣ ΦΥΛΛΟΥ ΕΘΝΙΚΟΥ ΚΤΗΜΑΤΟΛΟΓΙΟΥ: 06720-45300/5

ΕΘΝΙΚΟ ΤΥΠΟΓΡΑΦΕΙΟ

ΕΦΗΜΕΡΙΣ ΤΗΣ ΚΥΒΕΡΝΗΣΕΩΣ

ΤΙΜΗ ΠΩΛΗΣΗΣ ΦΥΛΛΩΝ ΤΗΣ ΕΦΗΜΕΡΙΔΑΣ ΤΗΣ ΚΥΒΕΡΝΗΣΕΩΣ

Σε έντυπη μορφή:

- Για τα Φ.Ε.Κ. από 1 έως 16 σελίδες σε 1 € προσαυξανόμενη κατά 0,20 € για κάθε επιπλέον οκτασέλιδο ή μέρος αυτού.
- Για τα φωτοαντίγραφα Φ.Ε.Κ. σε 0,15 € ανά σελίδα.

Σε μορφή DVD/CD:

Τεύχος	Ετήσια έκδοση	Τριμηνιαία έκδοση	Μηνιαία έκδοση
Α΄	150 €	40 €	15 €
Β΄	300 €	80 €	30 €
Γ΄	50 €	-	-
Υ.Ο.Δ.Δ.	50 €	-	-
Δ΄	110 €	30 €	-

Τεύχος	Ετήσια έκδοση	Τριμηνιαία έκδοση	Μηνιαία έκδοση
Α.Α.Π.	110 €	30 €	-
Ε.Β.Ι.	100 €	-	-
Α.Ε.Δ.	5 €	-	-
Δ.Δ.Σ.	200 €	-	20 €
Α.Ε.-Ε.Π.Ε.	-	-	100 €

- Η τιμή πώλησης μεμονωμένων Φ.Ε.Κ. σε μορφή cd-rom από εκείνα που διατίθενται σε ψηφιακή μορφή και μέχρι 100 σελίδες, σε 5 € προσαυξανόμενη κατά 1 € ανά 50 σελίδες.

ΕΤΗΣΙΕΣ ΣΥΝΔΡΟΜΕΣ Φ.Ε.Κ.

Τεύχος	Έντυπη μορφή
Α΄	225 €
Β΄	320 €
Γ΄	65 €
Υ.Ο.Δ.Δ.	65 €

Τεύχος	Έντυπη μορφή
Δ΄	160 €
Α.Α.Π.	160 €
Ε.Β.Ι.	65 €
Α.Ε.Δ.	10 €

Τεύχος	Έντυπη μορφή
Α.Ε.-Ε.Π.Ε.	2.250 €
Δ.Δ.Σ.	225 €
Α.Σ.Ε.Π.	70 €
Ο.Π.Κ.	-

- Το τεύχος Α.Σ.Ε.Π. (έντυπη μορφή) θα αποστέλλεται σε συνδρομητές ταχυδρομικά, με την επιβάρυνση των 70 €, ποσό το οποίο αφορά τα ταχυδρομικά έξοδα.

- Η καταβολή γίνεται σε όλες τις Δημόσιες Οικονομικές Υπηρεσίες (Δ.Ο.Υ.). Το πρωτότυπο διπλότυπο (έγγραφο αριθμ. πρωτ. 9067/28.2.2005 2η Υπηρεσία Επιτρόπου Ελεγκτικού Συνεδρίου) με φροντίδα των ενδιαφερομένων, πρέπει να αποστέλλεται ή να κατατίθεται στο Εθνικό Τυπογραφείο (Καποδιστρίου 34, Τ.Κ. 104 32 Αθήνα).
- Σημειώνεται ότι φωτοαντίγραφα διπλοτύπων, ταχυδρομικές Επιταγές για την εξόφληση της συνδρομής, δεν γίνονται δεκτά και θα επιστρέφονται.
- Οι οργανισμοί τοπικής αυτοδιοίκησης, τα νομικά πρόσωπα δημοσίου δικαίου, τα μέλη της Ένωσης Ιδιοκτητών Ημερησίου Τύπου Αθηνών και Επαρχίας, οι τηλεοπτικοί και ραδιοφωνικοί σταθμοί, η Ε.Σ.Η.Ε.Α, τα τριτοβάθμια συνδικαλιστικά όργανα και οι τριτοβάθμιες επαγγελματικές ενώσεις δικαιούνται έκπτωσης πενήντα τοις εκατό (50%) επί της ετήσιας συνδρομής.
- Το ποσό υπέρ ΤΑ.Π.Ε.Τ. (5% επί του ποσού συνδρομής), καταβάλλεται ολόκληρο (Κ.Α.Ε. 3512) και υπολογίζεται πριν την έκπτωση.
- Στην Ταχυδρομική συνδρομή του τεύχους Α.Σ.Ε.Π. δεν γίνεται έκπτωση.

Πληροφορίες για δημοσιεύματα που καταχωρίζονται στα Φ.Ε.Κ. στο τηλ.: 210 5279000.
Φωτοαντίγραφα παλαιών Φ.Ε.Κ.: τηλ.: 210 8220885.

Τα φύλλα όλων των τευχών της Εφημερίδας της Κυβερνήσεως διατίθενται δωρεάν σε ηλεκτρονική μορφή από την ιστοσελίδα του Εθνικού Τυπογραφείου (www.et.gr)

Ηλεκτρονική Διεύθυνση: http://www.et.gr - e-mail: webmaster.et@et.gr

ΟΙ ΥΠΗΡΕΣΙΕΣ ΕΞΥΠΗΡΕΤΗΣΗΣ ΠΟΛΙΤΩΝ ΛΕΙΤΟΥΡΓΟΥΝ ΚΑΘΗΜΕΡΙΝΑ ΑΠΟ 08:00 ΜΕΧΡΙ 13:30

04002703005130048

ΑΠΟ ΤΟ ΕΘΝΙΚΟ ΤΥΠΟΓΡΑΦΕΙΟ
ΚΑΠΟΔΙΣΤΡΙΟΥ 34 * ΑΘΗΝΑ 104 32 * ΤΗΛ. 210 52 79 000 * FAX 210 52 21 004