Signature Not Verified
Digitally signed by THEODOROS MOUMOURIS
Date: 2013.06.27 10:52:46 EEST
Reason: Signed PDF (embedded)
Location: Athens, Ethniko Typografio

ΕΦΗΜΕΡΙΣ ΤΗΣ ΚΥΒΕΡΝΗΣΕΩΣ

ΤΗΣ ΕΛΛΗΝΙΚΗΣ ΔΗΜΟΚΡΑΤΙΑΣ

ΤΕΥΧΟΣ ΤΕΤΑΡΤΟ **Αρ. Φύλλου 312**

21 Ιουνίου 2013

ΑΠΟΦΑΣΕΙΣ

Αριθμ. 66035/6242

Καθορισμός ορίων Αιγιαλού - Παραλίας και παλαιού αιγιαλού στη θέση «ΑΓ. ΔΗΜΗΤΡΙΟΣ ΜΕΧΡΙ ΔΙΟΙΚΗΤΗΡΙΟ» και επανακαθορισμός των ορίων αιγιαλού, παραλίας και παλαιού αιγιαλού «ΑΓ. ΔΗΜΗΤΡΙΟΣ ΜΕΧΡΙ ΞΥΛΟΓΕΦΥΡΟ» στο ΜΕΣΟΛΟΓΓΙ ΤΟΥ Δήμου Ι.Π. Μεσολογγίου Π.Ε. Αιτωλ/νίας.

Ο ΓΕΝΙΚΟΣ ΓΡΑΜΜΑΤΕΑΣ
ΑΠΟΚΕΝΤΡΩΜΕΝΗΣ ΔΙΟΙΚΗΣΗΣ
ΠΕΛΟΠΟΝΝΗΣΟΥ, ΔΥΤΙΚΗΣ ΕΛΛΑΔΑΣ ΚΑΙ ΙΟΝΙΟΥ

Έχοντας υπόψη:

1. Τις διατάξεις του Ν. 2503/97 «Διοίκηση, Οργάνωση, Στελέχωση της Περιφέρειας, ρύθμιση θεμάτων για την Τοπική Αυτοδιοίκηση και άλλες διατάξεις», ως ισχύει.

2. Τις διατάξεις του Ν. 3200/55 «περί Διοικητικής Αποκέντρωσης», όπως τροποποιήθηκε και ισχύει.

3. Τις διατάξεις της παρ. 21 του άρθρου 46 του Ν. 3220/2004 (Φ.Ε.Κ 15 τ.Α΄ 28.1.2004) «Μέτρα αναπτυξιακής και κοινωνικής πολιτικής - αντικειμενικοποίηση του φορολογικού ελέγχου και άλλες διατάξεις».

4. Τις διατάξεις του άρθρου 280 του Ν. 3852/2010 (ΦΕΚ Α΄/87/7.6.2010) «Νέα Αρχιτεκτονική της Αυτοδιοίκησης και της Αποκεντρωμένης Διοίκησης - Πρόγραμμα Καλλικράτης».

5. Το Π.Δ. 139/2010 (ΦΕΚ Α΄ 232/27.12.2010) «Οργανισμός της Αποκεντρωμένης Διοίκησης Πελοποννήσου, Δυτ. Ελλάδος και Ιονίου».

6. Τις διατάξεις των άρθρων 3 και 5 του Ν. 2971/2001 (ΦΕΚ 285/τ.Α΄/19.12.2001) «Περί αιγιαλού και παραλίας», όπως συμπληρώθηκε με τις διατάξεις του άρθρου 113 του Ν. 3879/11 «Περί Δημοσίων Συμβάσεων ... ρύθμιση θεμάτων Εθνικής Άμυνας.»

7. Την καταγραφή του Δημοσίου Κτήματος με ΑΒΚ 818, το οποίο προέκυψε από προσχώσεις της λιμνοθάλασσας, συνέπεια εκτέλεσης λιμενικών Έργων, το οποίο καταλαμβάνει έκταση 89 στρεμμάτων και καταγράφηκε κατόπιν του με αρ. 1633/399/64363/22.02.1984 εγγράφου της ΚΕΔ.

8. Το με αρ. 1055810/5428/Β0010/22.07.2002/22.07.2002 έγγραφο του Υπουργείου Οικονομικών - Γεν. Δ/νση Δημόσιας Περιουσίας προς την Κτηματική Υπηρεσία Αιτωλ/νίας με θέμα το Κτήμα Τρικούπη.

9. Το ΦΕΚ 294/τ.Δ΄/07.05.1998 σύμφωνα με το οποίο εγκρίθηκε η πολεοδομική μελέτη της επέκτασης του σχεδίου πόλεως, καθώς και το διάγραμμα της μελέτης για την περιοχή Βίγλα - Αγ. Δημήτριος και την αρ. 1426/16.09.2002 Απόφαση Νομάρχη Αιτωλ/νίας με την οποία κυρώθηκε η πράξη εφαρμογής.

10. Το με αρ. 544.5/829/98/25.09.1998 έγγραφο του ΓΕΝ προς την Κτηματική Υπηρεσία Αιτωλ/νίας με τις υποδείξεις και τις επισημάνσεις αυτού για τους λόγους που αναφέρονται σε αυτό.

11. Το με αρ. 1076274/8202/Β0010/20.03.2000 έγγραφο του Υπουργείου Οικονομικών Δ/νση Δημόσιας Περιουσίας προς την Κτηματική Υπηρεσία Αιτωλ/νίας για την εξαίρεση 452,900 στρεμ. από τον παλαιό αιγιαλό σύμφωνα με την έκθεση του Οικονομικού Επιθεωρητή Γ. Αντύπα και του με αρ. 5672/3.10.62 εγγράφου της Εφορίας Μεσολογγίου.

12. Το με αρ. 1031453/2093/Α0010/06.04.2005 έγγραφο του Υπουργείου Οικονομίας και Οικονομικών -Δνση Δημόσιας Περιουσίας προς την Κτηματική Υπηρεσία Ν. Αιτωλ/νίας με θέμα «Προάσπιση των συμφερόντων του Δημοσίου κατά τη διαδικασία του Εθνικού Κτηματολογίου.»

13. Το με αρ. 1064906/5052/Α0010/25.09.2006 έγγραφο του Υπουργείου Οικονομίας και Οικονομικών - Δ/νση Δημόσιας Περιουσίας - Τμήματα Α και Β σύμφωνα με το οποίο επικαλείται σχετικά έγγραφα που έχουν σταλεί στην Κτηματική Υπηρεσία Αιτωλ/νίας και την υπενθύμιση επίσπευσης της διαδικασίας καθορισμού ορίων παλαιού αιγιαλού από την αρμόδια Επιτροπή καθώς και την λήψη μέτρων προστασίας για τη διασφάλιση των συμφερόντων του Δημοσίου».

14. Το με αρ. 1245/03.02.2006 έγγραφο του Δήμου Μεσολογγίου προς την Κτηματική Υπηρεσία του Δημοσίου με την αποστολή σε ψηφιακή μορφή την αποτύπωση της Δυτ. Περιοχής από Διοικητήριο μέχρι τον κόμβο Μούτσου.

15. Το από 16.01.1984 Τοπογραφικό Διάγραμμα από το σχέδιο πόλεως Μεσολογγίου το οποίο περιλαμβάνει τα εθνικά οικόπεδα στην βορειοδυτική πλευρά της πόλεως του γεωμέτρη Μ. Σέχου.

16. Τα Τοπογραφικά και υψομετρικά διαγράμματα 1:1000 συνταχθέντα τον Σεπτέμβριο του 2011 σε πέντε(5) πινακίδες, ελεγμένα για την ακρίβεια της αποτύπωσης στις 05-07-07-2012 από την Ιωάννα Αργιαδίτη, Αγρονόμο - Τοπογράφο Μηχανικό της Κτηματικής Υπηρεσίας Αιτωλ/νίας και θεωρημένα από την ίδια, την ίδια ημέρα.

17. Την από 04.12.2009 Εισήγηση του Προϊσταμένου της Κτηματικής Υπηρεσίας Ν. Αιτωλ/νίας Γ. Δάλλα, πρώην Προέδρου της Επιτροπής.

18. Το γεγονός ότι τμήμα της περιοχής ανήκει σε περιοχή του Δικτύου NATURA συγκεκριμένα με κωδικούς GR 2310001, GR2310015, και τμήμα της περιοχής ανήκει στην Περιφερειακή Περιοχή ΠΠ7 του Εθνικού Πάρκου Λιμνοθαλασσών Μεσολογγίου - Αιτωλικού.

19. Το με αρ. Φ. 119/19098α/σ.5490/20.12.2011 έγγραφο του ΓΕΕΘΑ προς την Κτηματική Υπηρεσία Αιτωλ/νίας σύμφωνα με το οποίο το ΓΕΕΘΑ από πλευράς αρμοδιοτήτων του όπως αυτές απορρέουν από το άρθρο 17 του Ν. 2971/2001, δεν έχει αντίρρηση για τη συνέχιση της διαδικασίας επί του εν λόγω καθορισμού των ορίων αιγιαλού - παραλίας και τυχόν υπάρχοντος παλαιού αιγιαλού, στην αναφερόμενη στο θέμα περιοχή.

20. Την από 05.07.2012 Έκθεση της Επιτροπής αιγιαλού παραλίας για τον καθορισμό των ορίων αιγιαλού παραλίας και παλαιού αιγιαλού στη θέση «ΑΓ. ΔΗΜΗΤΡΙΟΣ ΜΕΧΡΙ ΔΙΟΙΚΗΤΗΡΙΟ» και επανακαθορισμός των ορίων αιγιαλού, παραλίας και παλαιού αιγιαλού «ΑΓ. ΔΗΜΗΤΡΙΟΣ ΜΕΧΡΙ ΞΥΛΟΓΕΦΥΡΟ» στο ΜΕΣΟΛΟΓΓΙ ΤΟΥ Δήμου Ι.Π. Μεσολογγίου Π.Ε. Αιτωλ/νίας.

21. Το με αρ. 66091/12695/10.08.2012 έγγραφο του Τμ. Δημόσιας Περιουσίας - Δ/νσης Οικονομικού της Αποκεντρωμένης Διοίκησης Πελοποννήσου Δυτ. Ελλάδας και Ιονίου προς τη Δ/νση Δημόσιας Περιουσίας του Υπουργείου Οικονομικών σχετικά με την αρ. 277/1962 γνωμοδότηση του Γνωμοδοτικού Συμβουλίου Δημοσίων και Ανταλλαξίμων Κτημάτων του Υπουργείου Οικονομικών.

22. Το με αρ. Δ10Α1137799/3743Ξ2012/3.10.2012 έγγραφο της Δ/νσης Δημόσιας Περιουσίας του Υπουργείου Οικονομικών αναφορικά με την προαναφερόμενη γνωμοδότηση του Γνωμοδοτικού Συμβουλίου Δημοσίων και Ανταλλαξίμων Κτημάτων του Υπουργείου Οικονομικών, για την οποία δεν υπάρχουν στοιχεία διότι είχαν παραδοθεί στους Νομάρχες σύμφωνα με τις διατάξεις περί Αποκέντρωσης.

22. Το με αρ. 1522/φ.420/013/25.04.2013 έγγραφο της Κτηματικής Υπηρεσίας Αιτωλ/νίας προς την Αποκεντρωμένη Διοίκηση Πελοποννήσου Δυτ. Ελλάδας και Ιονίου αναφορικά με τη γνωμοδότηση 277/1960 του Γνωμοδοτικού Συμβουλίου Δημοσίων Κτημάτων του Υπουργείου Οικονομικών,σύμφωνα με το οποίο η εν λόγω ουδέποτε παραδόθηκε στην Κτηματική Υπηρεσία κατά τη σύσταση της με το υπόλοιπο αρχείο σε αυτή. Από το σωζόμενο έγγραφο επίδοσης της γνωμοδότησης στους κληρονόμους Αποστόλου Μούρκα προκύπτει ότι «οι μετά ταύτα δικαιοπάροχοι κληρονόμοι είναι κύριοι της υπ' αυτών διεκδικούμενης εκτάσεως εν τη θέσει Βίγλα Μεσολογγίου, πλην των τμημάτων άτινα αποτελούσι αιγιαλό, λίμνη η λιμνοθάλασσα, άτινα ανήκουσι στο Δημόσιο, όπερ δεν απώλεσεν τα υπ' αυτών δικαιώματά του». (συν. η με αρ. 5672/3.10.1962 επίδοση της Δ.Ο.Υ. Μεσολογγίου προς τους Κληρονόμους Α. Μούρκα.»

24. Το με αρ. 2176/Φ.410/013/19.07.2012 Έγγραφο της Κτηματικής Υπηρεσίας Ν. Αιτωλ/νίας προς την Αποκεντρωμένη Διοίκηση Πελοποννήσου Δυτ. Ελλάδας και Ιονίου για έκδοση της σχετικής Απόφασης, αποφασίζουμε:

Επικυρώνουμε την από 05.07.2012 Έκθεση της Επιτροπής αιγιαλού και παραλίας για τον καθορισμό των ορίων Αιγιαλού -Παραλίας και παλαιού αιγιαλού στη θέση «ΑΓ. ΔΗΜΗΤΡΙΟΣ ΜΕΧΡΙ ΔΙΟΙΚΗΤΗΡΙΟ» και επανακαθορισμός των ορίων αιγιαλού, παραλίας και παλαιού αιγιαλού «ΑΓ. ΔΗΜΗΤΡΙΟΣ ΜΕΧΡΙ ΞΥΛΟΓΕΦΥΡΟ» στο ΜΕΣΟΛΟΓΓΙ ΤΟΥ Δήμου Ι.Π. Μεσολογγίου Π.Ε. Αιτωλ/νίας, καθώς επίσης και τα Τοπογραφικά και υψομετρικά διαγράμματα 1:1000 συνταχθέντα τον Σεπτέμβριο του 2011 σε πέντε(5) πινακίδες, ελεγμένα για την ακρίβεια της αποτύπωσης στις 05.07.2012, από την Ιωάννα Αργιαδίτη, Αγρονόμο - Τοπογράφο Μηχανικό της Κτηματικής Υπηρεσίας Αιτωλ/νίας και θεωρημένα από την ίδια, την ίδια ημέρα, ως εξής:

1α)Την οριογραμμή του αιγιαλού με κόκκινη πολυγωνική γραμμή με στοιχεία Α1, Α2, ... Α66, Α67.

β) Την οριογραμμή της παραλίας με συνεχή κίτρινη πολυγωνική γραμμή με στοιχεία Π1, Π2, ... Π67, Π68.

γ) Την οριογραμμή του παλαιού αιγιαλού με συνεχή μπλε πολυγωνική με στοιχεία ΠΑ1, ΠΑ2, ...ΠΑ7, ΠΑ8, ΠΑ9, ΠΑ10, ΠΑ11, ΠΑ12 της οποίας οι κορυφές εξασφαλίζονται με ορθογώνιες συντεταγμένες από το κρατικό δίκτυο συντεταγμένων της Γεωγραφικής Υπηρεσίας Στρατού (Ελληνικό Γεωδαιτικό Σύστημα Αναφοράς ΕΓΣΑ' 87 στο ελλειψοειδές GRSeo-Εγκάρσια Μερκατορική Προβολή)

Σημειώνεται ότι η οριογραμμή της παραλίας είναι παράλληλος από τη γραμμή αιγιαλού σε όλο το μήκος της και σε απόσταση 20μέτρων.

2. Η Επιτροπή διαπίστωσε ότι υφίσταται παλαιός αιγιαλός.

Η απόφαση αυτή με την Έκθεση της Επιτροπής καθορισμού ορίων αιγιαλού παραλίας και το Τοπογραφικό Διάγραμμα να δημοσιευθούν στην Εφημερίδα της Κυβερνήσεως.

Πάτρα, 13 Ιουνίου 2013

Ο Γενικός Γραμματέας
Αποκεντρωμένης Διοίκησης
ΕΜΜΑΝΟΥΗΛ Α. ΑΓΓΕΛΑΚΑΣ

ΕΚΘΕΣΗ ΕΠΙΤΡΟΠΗΣ
ΚΑΘΟΡΙΣΜΟΥ ΤΩΝ ΟΡΙΩΝ ΑΙΓΙΑΛΟΥ, ΠΑΡΑΛΙΑΣ ΚΑΙ ΠΑΛΑΙΟΥ ΑΙΓΙΑΛΟΥ «ΑΓ. ΔΗΜΗΤΡΙΟΣ ΜΕΧΡΙ ΔΙΟΙΚΗΤΗΡΙΟ» ΚΑΙ ΕΠΑΝΑΚΑΘΟΡΙΣΜΟΣ ΤΩΝ ΟΡΙΩΝ ΑΙΓΙΑΛΟΥ, ΠΑΡΑΛΙΑΣ ΚΑΙ ΠΑΛΑΙΟΥ ΑΙΓΙΑΛΟΥ « ΑΓ. ΔΗΜΗΤΡΙΟΣ ΜΕΧΡΙ ΞΥΛΟΓΕΦΥΡΟ» ΣΤΟ ΜΕΣΟΛΟΓΓΙ ΤΟΥ ΟΜΩΝΥΜΟΥ ΔΗΜΟΥ
(Άρθρ. 3 του Ν.2971/19.12.2001)

Για τον καθορισμό των ορίων του Αιγιαλού, Παραλίας και Παλαιού Αιγιαλού στη θέση «Αγ. Δημήτριος-Διοικητήριο» και επανακαθορισμός των ορίων αιγιαλού, παραλίας και παλαιού αιγιαλού στη θέση «Αγ. Δημήτριος-Ξυλογέφυρο» του Δήμου Μεσολογγίου Ν.ΑιτωλΛ/ίας, σήμερα την 5 του μηνός Ιουλίου του έτους 2012, ημέρα Πέμπτη και ώρα 10:00π.μ., οι υπογεγραμμένοι:

1. Δασκαλής Αλέξανδρος, Εφοριακός ΠΕ/Β1΄, Προϊστάμενος της Κτηματικής Υπηρεσίας Αιτωλ/νίας, ως Πρόεδρος,

2. Αργιαδίτη Ιωάννα, Αγρονόμος και Τοπογράφος Μηχ/κος ΠΕ5/Δ2΄, της Κτηματικής Υπηρεσίας Αιτωλοακαρνανίας, ως μέλος της επιτροπής,

3. Σακιριανός Ιωάννης, Υποπλοίαρχος Λ/Σ, Λιμενάρχης Υπολιμεναρχείου Μεσολογγίου, ως μέλος της επιτροπής,

4. Τζιώλης Δημήτριος, Τοπογράφος Μηχανικός, Προϊστάμενος της Υπηρεσίας Δόμησης του Δήμου Μεσολογγίου Π. Ε. Αιτωλοακαρνανίας, ως μέλος της επιτροπής και

5. Τσακαρέστος Ιωάννης, Πολιτικός Μηχανικός, Προϊστάμενος της Δ/νσης Περιβάλλοντος και Χωρικού Σχεδιασμού της Γενικής Διεύθυνσης Χωροταξικής και Περιβαλλοντικής Πολιτικής της Αποκεντρωμένης Δ/σης Πελοποννήσου, Δ.Ε. και Ιονίου, ως μέλος της επιτροπής (παρότι ειδοποιήθηκε έγκαιρα δεν προσήλθε), απών,

Γραμματέας της Επιτροπής ορίζεται ο Σταμπουλόπουλος Νικόλαος, Εφοριακός Δε/Β1΄, ο οποίος είναι υπεύθυνος για την τήρηση και σύνταξη του παρόντος πρακτικού, αποτελούντες την Επιτροπή καθορισμού των ορίων του αιγιαλού και παραλίας δυνάμει του άρθρου 3 του Ν. 2971/2001 συγκληθείσα κατόπιν του υπ' αριθμ. 1996/Φ.410/013/3.7.2012 εγγράφου του Προέδρου αυτής, μεταβήκαμε επί τόπου στην προαναφερόμενη περιοχή σήμερα και λαβόντες υπόψη:

- Το υπ' αριθμ. 544.5/555/97/3.9.1997 έγγραφο του Γενικού Επιτελείου Ναυτικού, σύμφωνα με το οποίο διαβιβάστηκαν αποσπάσματα αεροφωτογραφιών σε διαφάνειες, έτους φωτοληψίας 1937 με την ενδεικτικά εκτιμώμενη θέση της οριογραμμής του παλαιού αιγιαλού,

- Η από 6.11.1997 έκθεση επιτροπής καθορισμού ορίων αιγιαλού και παραλίας στην ίδια περιοχή και το υπ' αριθμ. 544.5/829/98/25.9.1998 έγγραφο του Γενικού Επιτελείου Ναυτικού, σύμφωνα με το οποίο δεν συμφωνεί με την οριογραμμή του παλαιού αιγιαλού όπως την καθόρισε η αρμόδια επιτροπή διότι, η περιγραφή της εξαιρούμενης εκτάσεως στην έκθεση της επιτροπής δεν παρέπεμπε σε κλειστή πολυγωνική επιφάνεια, για την εξαίρεση αυτή του κτήματος Τρικούπη δεν ακολουθήθηκε η εγκύκλιος 2823/1138/2.2.88 του Υπουργείου Οικονομικών και δεν υπήρχε η σύμφωνη γνώμη του Υπουργείου Οικονομικών. Προς υποβοήθηση του έργου της Επιτροπής, διαβιβάστηκαν δύο ενωμένα αποσπάσματα αεροφωτογραφιών με την ενδεικτικά εκτιμώμενη θέση της οριογραμμής του παλαιού αιγιαλού,

- Τις πάρα πολλές συνεδριάσεις της αρμόδιας επιτροπής για την συγκεκριμένη περιοχή, χωρίς ουσιαστικά να οριοθετείται η οριογραμμή του παλαιού αιγιαλού, μεταξύ των οποίων και η από 18.5.2010 συνεδρίαση της ίδιας επιτροπής που ουσιαστικά ήταν και η προτελευταία,

- Την από 4.12.2009 Εισήγηση του Προϊσταμένου της Κτηματικής Υπηρεσίας κου Γεωργίου Δάλλα, πρώην Προέδρου της επιτροπής προς τα μέλη της η οποία είχε ως εξής:

ΕΙΣΗΓΗΣΗ ΠΡΟΪΣΤΑΜΕΝΟΥ
ΣΤΗΝ ΕΠΙΤΡΟΠΗ ΑΡΘΡΟΥ 3 ΤΟΥ Ν. 2971/2001

Για τον καθορισμό ορίων αιγιαλού, παραλίας και παλιού αιγιαλού στο δυτικό τμήμα πόλης Μεσολογγίου και επανακαθορισμού στο τμήμα ΚΤΕΟ - Άγιος Δημήτριος

Το ζήτημα καθορισμού αιγιαλού και παραλίας στο Μεσολόγγι είναι ανοικτό για πενήντα χρόνια περίπου και έχει να κάνει ιστορικά με δύο παραμέτρους του προβλήματος και συγκεκριμένα

Α) το έτος 1958, ύστερα από αιτήσεις του Νικ. Πετροκωστόπουλου και Αποστ. Μούρκα, προέκυψε θέμα έρευνας δικαιωμάτων του Δημοσίου σε έκταση 452.997 τ.μ. στη θέση Βίγλα Μεσολογγίου. Για την έκταση αυτή, που στη συνέχεια. αποκλήθηκε «Κτήμα Τρικούπη», έγινε έκθεση έρευνας από τον Οικονομικό επιθεωρητή Αντύπα και με βάση την έκθεση αυτή εκδόθηκε η 277/1962 γνωμοδότηση του αρμόδιου Γνωμοδοτικού Συμβουλίου Δημοσίων και Ανταλλαξίμων Κτημάτων του Υπουργείου Οικονομικών, της οποίας το πλήρες σώμα δεν βρίσκεται ούτε στο αρχείο της Κτηματικής Υπηρεσίας Αιτωλοακαρνανίας, ούτε στο αρχείο του Υπουργείου Οικονομικών και από συναφή άλλα έγγραφα συνάγεται ότι το συμπέρασμα ήταν πως «οι τούτου δικαιοδόχοι κληρονόμοι Μούρκα είναι κύριοι της παρ' αυτών διεκδικουμένης εκτάσεως πλην των τμημάτων ταύτης, άτινα αποτελούσιν αιγιαλόν, λίμνην ή λιμνοθάλασσαν, άτινα ανήκουσιν εις το Δημόσιον, όπερ δεν απώλεσεν, τα επί τούτων δικαιώματά του». Με βάση το συμπέρασμα αυτό το επόμενο βήμα έπρεπε να είναι ο καθορισμός ορίων αιγιαλού, παραλίας και παλιού αιγιαλού από την αρμόδια κατά νόμο επιτροπή, ώστε να προσδιοριστούν ακριβώς ποιες ήταν οι δημόσιες και ποιες οι ιδιωτικές εκτάσεις. Επίσης από το κείμενο της έκθεσης Αντύπα και του εγγράφου 7582/8.10.1967 του Οικον. Εφόρου Μεσολογγίου προκύπτει ότι και στο παρελθόν, μεταξύ 1915 - 1920 υπήρχε διαμάχη Δημοσίου και Νικολάου Τρικούπη, ιδιοκτήτη της έκτασης, για τα όρια αιγιαλού και πως υπήρχε και σχετική γνωμοδότηση του Ν. Σ. του Κράτους, με αριθμό 46/2.7.1920, η οποία και αυτή δεν βρέθηκε στα αρχεία, παρά τις σχετικές προσπάθειες. Επειδή και τότε (1962-1968) συνέχιζαν να μεταβιβάζουν τμήματα της έκτασης «κτήμα Τρικούπη», σε απάντηση του ανωτέρω 7582/67 εγγράφου, το Υπουργείο Οικονομικών με το έγγραφο Μ. 7084/7646/20.5.1968 έδινε την εντολή «προ πάσης ετέρας ενεργείας σας προβείτε εις το καθορισμόν ορίων του αιγιαλού, δια της αρμοδίας επιτροπής άρθρου 5 του Α.Ν. 263/1968».

Β) Παράλληλα την ίδια δεκαετία του έτους 1960 η λιμνοθάλασσα Μεσολογγίου - Αιτωλικού είχε γίνει το επίκεντρο επενδυτικού ενδιαφέροντος για την ίδρυση εργοστασίου παραγωγής χημικών προϊόντων. Συγκεκρι-

μένα είχε συναφθεί σύμβαση μεταξύ Ελληνικού Δημοσίου και των THOMAS A. PAPPAS και ΚΩΝ. Ι. ΝΕΥΡΟΥ, που δημοσιεύτηκε στο ΦΕΚ Α΄ 50/8.3.1966. Ακολούθως στις 23.8.1966 το Κυβερνητικό Οικονομικό Συμβούλιο αποφάσισε την παραχώρηση εκτάσεων της λιμνοθάλασσας και την κατασκευή έργων, προκειμένου να επιτευχθεί η σύμβαση. Στο ΦΕΚ Α.Ε. και Ε.Π.Ε. 845/3.10.1966 δημοσιεύτηκε η ίδρυση της εταιρίας ΜΕΣΟΛΟΓΓΙ Εταιρία Χημικών Προϊόντων Α.Ε., που θα αναλάμβανε την εκμετάλλευση της παραχωρηθείσας λιμνοθάλασσας. Επειδή δεν προβλέπονταν από το υφιστάμενο νομικό πλαίσιο η παραχώρηση θαλάσσιων περιοχών, εκδόθηκε ο Α.Ν. 522/1968 και ακολούθως δημοσιεύτηκε στο ΦΕΚ Α΄ 240/14.10.1968 συμπληρωματική σύμβαση Ελληνικού Δημοσίου και Α.Ε. ΜΕΣΟΛΟΓΓΙ, για την παραχώρηση των αναφερομένων θαλασσίων εκτάσεων για 50 χρόνια κατά δικαίωμα επικαρπίας.

Προκειμένου να προχωρήσει η υλοποίηση της σύμβασης, το επόμενο αναγκαίο βήμα ήταν ο καθορισμός ορίων αιγιαλού και παραλίας στην λιμνοθάλασσα Μεσολογγίου, δηλαδή όπως σημειώθηκε εισαγωγικά, από δύο διαφορετικές ανάγκες κινούμενο το Δημόσιο κατέτεινε στην ίδια χρονικά ενέργεια, της οποίας περιγράφω ακολούθως την πορεία.

1. Στις 6 Φεβρουαρίου 1969 συνεδρίασε η αρμόδια επιτροπή και στο από Μάιο 1968 τοπογραφικό διάγραμμα, του πολιτικού μηχανικού Χ. Πέτρου, προσκομισθέν υπό της ενδιαφερόμενης εταιρείας ΜΕΣΟΛΟΓΓΙ Α.Ε., προέβη για πρώτη φορά στον καθορισμό ορίων αιγιαλού. Ιδιαίτερη σημασία έχει η επισήμανση ότι στο πρακτικό της επιτροπής συμπεριλήφθηκε και αποτέλεσε μάλιστα και βάση συμπεράσματος για τον καθορισμό ορίων αιγιαλού το από 4.2.1969 (δηλαδή δύο ημέρες πριν) πρακτικό του επιβλέποντος μηχανικού του Λιμενικού και Εξυγιαντικού Ταμείου Μεσολογγίου Χ. Πέτρου και του εκπροσώπου μηχανικού Ν. Αποστολοπούλου της εταιρίας ΑΡΧΙΡΟΔΟΝ Α.Ε., αναδόχου κατασκευής Λιμένος Μεσολογγίου « εξ ου προκύπτει ότι η διαφορά μεταξύ ανωτάτης και κατωτάτης συνήθους στάθμης της Λιμνοθάλασσας Μεσολογγίου Αιτωλικού ανέρχεται εις 90 εκατοστά του μέτρου, εκ τούτου δε τεκμαίρετε συνήθης άνοδος της επιφανείας ...εις 45 εκατοστά του μέτρου από της μέσης στάθμης, ήτις δύναται να εξομοιωθεί με το υψόμετρον 0,00 του συνοδεύοντος το παρόν τοπ. διαγρ/τος. Συνεπεία τούτου η οριογραμμή του αιγιαλού έδει να καθορισθή εις την ισοϋψή καμπύλη των +45 εκατοστών, πλην αύτη καθορίζεται ως εν τω διαγράμματι, μεταξύ των +20 έως +30 εκατοστών του μέτρου, διότι εκ της επιτόπιου ερεύνης διεπιστώθη ότι άνωθεν ταύτης και μέχρι των +45 εκατοστών υφίστανται εκτάσεις καλλιεργήσιμοι ή βοσκότοποι δυνάμενοι να χαρακτηρισθώσιν ως ανήκουσαι εις ιδιώτας.».

Στο σημείο αυτό θέλω να επισημάνω πως η υιοθέτηση από την επιτροπή του παραπάνω πρακτικού μεταξύ Λιμενικού Εξυγιαντικού Ταμείου και εταιρείας ΑΡΧΙΡΟΔΟΝ αποτέλεσε, κατά την γνώμη μου, την βάση όλων των προβλημάτων που ακολούθησαν με την εκκρεμότητα του καθορισμού αιγιαλού και παραλίας για πενήντα χρόνια. Διότι το συμπέρασμα του πρακτικού δεν ανταποκρίνονταν στην πραγματικότητα των πραγματικών φαινομένων κυματισμού και μέγιστης πλην συνήθους ανάβασης του χειμερίου κύματος, που αποτελεί την απαραίτητη προϋπόθεση για τον ακριβή, αντικειμενικό και δίκαιο καθορισμό ορίων αιγιαλού γενικότερα και ειδικότερα στην συγκεκριμένη περίπτωση, όπως και αναλυτικότερα θα εξηγήσω σε άλλα σημεία της παρούσας.

Ο προηγούμενος καθορισμός δεν οριστικοποιήθηκε, διότι δεν συμφώνησε το ΓΕΝ, όπως φαίνεται από τα σχετικά έγγραφα και την επακολουθήσασα αλληλογραφία που αποκαλύπτει τα προβλήματα που δημιουργούσε η υιοθέτηση του παραπάνω πρακτικού.

2. Στις 7 Νοεμβρίου 1969 ακολούθησε νέα έκθεση της αρμόδιας επιτροπής καθορισμού αιγιαλού και παραλίας, σε άλλο τοπογραφικό διάγραμμα, του μηχανικού Χρήστου Ασκαρίδη, με τον καθορισμό τελικά στην ισοϋψή καμπύλη των +45 εκατοστών του μέτρου, αποδεχόμενοι και πάλι το επίμαχο πρακτικό μεταξύ Λιμενικού Εξυγιαντικού Ταμείου και εταιρείας ΑΡΧΙΡΟΔΟΝ, καθορισμός που οριστικοποιήθηκε με την έκδοση της οικείας απόφασης του Νομάρχη Αιτωλοακαρνανίας 35022/15.6.1970 και δημοσιεύτηκε στο ΦΕΚ 159/28.7.1970.

Μετά τον καθορισμό στο τμήμα Ξυλογέφυρο Αιτωλικού - Άγιος Δημήτριος, που επέτρεψε πλέον την υλοποίηση των προβλεπόμενων τεχνικών έργων, τόσο στην λιμνοθάλασσα, για τις ανάγκες της εταιρείας ΜΕΣΟΛΟΓΓΙ Α.Ε., όσο και των εγγειοβελτιωτικών έργων στην ξηρά, ακολούθησαν αρκετές προσπάθειες από τις τεχνικές υπηρεσίες του Υπουργείου Οικονομικών, για τον καθορισμό του αιγιαλού στο υπόλοιπο δυτικό τμήμα, οι οποίες δεν τελεσφόρησαν, κυρίως επειδή πλέον εθίγετο μεγάλος αριθμός ιδιοκτησιών ιδιωτών και με την αιτιολογία νέου πιο ακριβούς καθορισμού αναβάλλονταν, περιπλέκοντας πιο πολύ το ζήτημα αφού συνεχίζονταν και οι αγοραπωλησίες αλλά ταυτόχρονα και μελέτες αξιοποίησης της περιοχής με την τελική ένταξη της στο σχέδιο πόλης και την κτηματογράφηση από τον ΟΚΧΕ.

Το έτος 1997 καθορίστηκε ο αιγιαλός στο μεσημβρινό τμήμα της πόλης Μεσολογγίου (ΦΕΚ 1002/5/20.11.1997) και απομένει από τότε να καθοριστεί και να συνδέσει το κενό που υπάρχει από το τελευταίο σημείο, στην νέα περιμετρική λεωφόρο με το τελευταίο σημείο της περιοχής Αγίου Δημητρίου που επανακαθορίστηκε το έτος 1991 (ΦΕΚ 743/Δ΄/19.10.1991) και που επίσης πρέπει να επανακαθοριστεί αφού στο μεταξύ έχει ολοκληρωθεί η κατασκευή της περιμετρικής οδού και έχει αλλάξει την φυσική μορφολογία προς την πλευρά της λιμνοθάλασσας.

Στο σημείο αυτό πρέπει να αναφερθώ σε ιστορικά στοιχεία της περιοχής που θα βοηθήσουν την επιτροπή στο έργο της

ΙΣΤΟΡΙΚΑ ΣΤΟΙΧΕΙΑ

Στο βιβλίο του Κ.Α. ΣΤΑΣΙΝΟΠΟΥΛΟΥ, το Μεσολόγγι, που εκδόθηκε το έτος 1925, σελίδα 45, 46 και 47 με τίτλο η Λιμνοθάλασσα κατά την αρχαιότητα, αναφέρονται τα εξής

«Από τους αρχαίους γεωγράφους και ιστορικούς μόνος ο Στράβων αναφέρει τα εξής περί της λιμνοθαλάσσης. «...Είτα λίμνη των Οινιαδών...και άλλη Κυνία, διπλασία ταύτης και μήκος και πλάτος, Τρίτη δ΄ Ουρία, πολλώ τούτων μικρότερα. Η μεν ουν Κυνία και εκδίδωσιν εις την θάλασσαν...».

Κατά την γνώμη μου, Κυνία μεν είναι ολόκληρη η λιμνοθάλασσα Μεσολογγίου, η οποία εκδίδωσιν εις την θάλασσαν, Ουρία η Του Αιτωλικού,....».

Ακολουθεί και ο διαπρεπής ιστορικός και γηγενής του Μεσολογγίου Σπυρίδων Τρικούπης στο κεφάλαιο Μ

του δευτέρου τόμου του Βιβλίου Ιστορία της Ελληνικής Επαναστάσεως σελίδες 361-366, αναφερόμενος στο Μεσολόγγι, «Άγνωστος η πρώτη της πόλεως του Μεσολογγίου καταβολή. Αλλά και το όνομα της πόλεως δεικνύει.. εκτίσθη.. μέσω λάκκων εξ αιτίας της λίμνης.. Επειδή το παραθαλάσσιον είναι το τερπνότερον, πολλοί.. έφρατταν δια πασσάλων και παλιουριών μέρος της αβαθούς θαλάσσης, και το απεγαίωναν... Το δ΄ έδαφος της πόλεως είναι σχεδόν ισοθάλασσον, δια τούτο πολλάκις εν καιρώ χειμώνος ωθουμένων των κυμάτων προς την ξηράν υπό των νοτίων ανέμων περιθαλασσούνται αι παράλιοι οικίαι. ...Συμβαίνει δ' ενίοτε το εναντίον και η θάλασσα φεύγει ως ωκεάνιος άμπωτις επέμπροσθεν της πόλεως επί τη βιαία και διαρκή πνοή του χειμερινού βορέου.

.... Καθώς δε προς το μέρος της θαλάσσης ούτω και προς το της ξηράς.... είναι όλη επίπεδος, ...

Η πόλις προς το μέρος της ξηράς εκλείετο δια ημελημένης και ατελούς τάφρου από της μιας άκρης της λίμνης έως την άλλην εκτεινομένης. ...Επί δε της όχθης αυτής υψούτο τείχος απύργωτον, ...»

Οι παραπάνω αναφορές είναι οι σημαντικότερες, διότι υπάρχουν και πολλές άλλες, ιδίως από περιγραφές και απομνημονεύματα της επαναστατικής περιόδου 1821-1829, που κινούνται στο ίδιο συμπέρασμα, δηλαδή ότι πρόκειται για μια ιδιόμορφη επιλίμνια ή παραθαλάσσια πόλη.

ΤΟΠΟΓΡΑΦΙΚΟ ΥΛΙΚΟ

Στο τοπογραφικό υλικό που υπήρχε στην υπηρεσία καθώς από άλλο που βρέθηκε από νέα αναζήτηση περιλαμβάνονται ως σημαντικότερα

1. Σχέδιο πόλης Μεσολογγίου σε κλίμακα 1 προς 2000, του έτους 1845, προσαρτημένο στο ΦΕΚ 7/8.3.1847.

2. Σχέδιο πόλης Μεσολογγίου σε κλίμακα 1 προς 1000, του έτους 1864, και ισχύον σήμερα με αναθεωρήσεις.

3. Σχεδιαγράφιση με τίτλο «Τοποθεσία του Μεσολογγίου μετά των πολιορκητικών έργων των Τούρκων εν έτει 1826 καθ' όσον εδύναντο ν' ανευρεθώσι» άγνωστου συντάκτη, δημοσιευμένο στο βιβλίο «Ιστορία της Επαναστάσεως των Ελλήνων» συγγραφείσα υπό ΑΝΤ. ΠΡΟΚΕΣ - ΟΣΤΕΝ, έτος έκδοσης 1868, Αθήνα.

4. Απόσπασμα από το σχέδιο πόλης Μεσολογγίου περιλαμβάνον τα εθνικά οικόπεδα της βορειοδυτικής πλευράς της πόλης Μεσολογγίου, του έτους 1884, σε κλίμακα 1 προς 1000 του γεωμέτρη Μ. Σέχου.

5. Τοπογραφικό διάγραμμα γαιών Νικολάου Τρικούπη, υπό του γεωμέτρη Τριαντάφυλλου Μακρυγιάννη, σε κλίμακα 1 προς 2000, του έτους 1906.

6. Σχεδιαγράφιση τελευταίας πολιορκίας του Μεσολογγίου, σε κλίμακα 1 προς 4000, υπό Οδυσσέως Μαρουλη, συνταχθείσας το έτος 1907.

7. Υδρογραφικός χάρτης του ΓΕΝ, με στοιχεία του έτους 1919.

8. Υψομετρικός χάρτης Μεσολογγίου έτους 1923

9. Αεροφωτοτοπογραφικός χάρτης σε κλίμακα 1 προς 2000, του έτους 1934, του τότε Υπουργείου Συγκοινωνίας.

10. Αεροφωτογραφία έτους 1945, σε κλίμακα 1 προς 42.000, σε μεγέθυνση.

11. Τοπογραφικό διάγραμμα περιοχής Μεσολογγίου έτους 1961, για τον καθορισμό αιγιαλού και παραλίας σε τμήμα της Κλείσοβας με την σχετική έκθεση της επιτροπής (ΦΕΚ).

12. Τοπογραφικό διάγραμμα περιοχής Μεσολογγίου έτους 1965 σε κλίμακα 1 προς 5000 του Υπουργείου Δημοσίων Έργων.

13. Εγκεκριμένο σχεδιάγραμμα περιοχών Λιμνοθαλασσών προσηρτημένο εις την από 27.9.1968 Σύμβαση μεταξύ Ελλην. Δημοσίου και Μεσολόγγι Α.Ε. (ΦΕΚ 240/14.10.1968).

14. Τοπογραφικό διάγραμμα πολ. Μηχανικού Χ. Πέτρου, με πρόταση καθορισμού αιγιαλού και παραλίας της συνεδρίασης της επιτροπής την 6.2.1969, που δεν κατέστη οριστικός.

15. Τοπογραφικό διάγραμμα πολ. Μηχανικού Χ. Ασκαρίδη, με πρόταση καθορισμού αιγιαλού και παραλίας της συνεδρίασης της επιτροπής την 7.11.1969, που έγινε οριστικός (ΦΕΚ 159/28.7.1970).

16. Τοπογραφικό διάγραμμα παραλιακής ζώνης Μεσολογγίου έτους 1971 της Δ/νσης Τεχνικών Υπηρεσιών Υπουργείου Οικονομικών με σκοπό τον καθορισμό αιγιαλού και παραλίας, που τελικά δεν ολοκληρώθηκε.

17. Τοπογραφικό διάγραμμα της Δ/νσης Τεχνικών Υπηρεσιών Υπουργείου Οικονομικών, με πρόταση καθορισμού αιγιαλού και παραλίας της συνεδρίασης της επιτροπής την 9.4.1981, που δεν κατέστη οριστικός.

18. Τοπογραφικό διάγραμμα της κοινής υπουργικής απόφασης, με πρόταση καθορισμού αιγιαλού και παραλίας της συνεδρίασης της επιτροπής την 1997, που δεν κατέστη οριστικός.

19. Διαφάνειες αεροφωτογραφιών, επί των οποίων το Γ.Ε.Ν. έχει προτείνει οριογραμμή καθορισμού αιγιαλού και παραλίας για την περιοχή πόλης Μεσολογγίου, από τις οποίες έχει γίνει δεκτή και έχει καταστεί οριστική με την δημοσίευση στο ΦΕΚ για το μεσημβρινό τμήμα της πόλης.

Στο σημείο αυτό πρέπει να αναφερθεί και να επισημανθεί ότι η υιοθέτηση της πρότασης του Γ.Ε.Ν. για το μεσημβρινό τμήμα της πόλης είχε ως αποτέλεσμα μεγάλο τμήμα της πόλης να καταγραφεί ως δημόσιο τμήμα και να αμφισβητηθούν τίτλοι κυριότητας ιδιωτών που πρόβαλλαν δικαιώματα στα ακίνητα αυτά. Από την υποβολή αιτήσεων θεραπείας σύμφωνα με το άρθρο 8 του Α. Ν. 1539/1938, από το έτος 1998 μέχρι και σήμερα προέκυψε ότι τελικά το Ελληνικό Δημόσιο δεν είχε δικαιώματα στο πλείστο της έκτασης, που ως παλιός αιγιαλός καταγράφηκε ως δημόσιο κτήμα, αντίθετα επί σειρά ετών οι ιδιώτες ενεπλάκησαν σε μια χρονοβόρα διαδικασία απόδειξης των δικαιωμάτων τους.

Από την μελέτη του παραπάνω υλικού και από την αξιολόγηση των αποτελεσμάτων που προέκυψαν από τις αποφάσεις του γνωμοδοτικού συμβουλίου δημοσίων κτημάτων για τις αιτήσεις θεραπείας στο μεσημβρινό τμήμα καταλήγω να προτείνω τα παρακάτω στα υπόλοιπα μέλη της επιτροπής.

ΣΥΜΠΕΡΑΣΜΑ

1. Κατ' αρχή η υιοθέτηση στο παρελθόν από τις επιτροπές του πρακτικού «του επιβλέποντος μηχανικού του Λιμενικού και Εξυγιαντικού Ταμείου Μεσολογγίου Χ. Πέτρου και του εκπροσώπου μηχανικού Ν. Αποστολοπούλου της εταιρείας ΑΡΧΙΡΟΔΟΝ Α.Ε., αναδόχου κατασκευής Λιμένος Μεσολογγίου «εξ ου προκύπτει ότι η διαφορά μεταξύ ανωτάτης και κατωτάτης συνήθους στάθμης της Λιμνοθάλασσας Μεσολογγίου Αιτωλικού ανέρχεται εις 90 εκατοστά του μέτρου, εκ τούτου δε τεκμαίρεται συνήθης άνοδος της επιφανείας ...εις 45

εκατοστά του μέτρου από της μέσης στάθμης,», είναι η βάση όλων των προβλημάτων καθορισμού ορίων αιγιαλού και παραλίας στο Μεσολόγγι, διότι πρόκειται για την αποδοχή πραγμάτων που δεν υφίστανται. Και αυτό δεν είναι ένα αυθαίρετο συμπέρασμα, διότι αποδεικνύεται από την προγενέστερη επιτροπή του έτους 1961, στο ανατολικό τμήμα της λιμνοθάλασσας, δηλαδή της Κλείσοβας, όπου και εκεί οι φυσικές συνθήκες κυματισμού και ανέμων είναι όμοιες με το δυτικό τμήμα, διότι εκεί παραδέχεται η επιτροπή πως «θέμα γραμμής χειμερίου κύματος δεν γεννάται καθ' όσον η θάλασσα παρά τον εκτεταμένον χώρον είναι τελείως αβαθής και ούτω δεν δημιουργείται κύμα επ' αυτής», γεγονός που απεδέχθη και το Γ.Ε.Ν. που συμφώνησε στο συμπέρασμα αυτό με το έγγραφο του 10050/15/62/7.5.1962. Όπως λοιπόν προανέφερα, οι όμοιες συνθήκες στα δύο τμήματα της λιμνοθάλασσας ανατολικό και δυτικό, δηλαδή το μικρό βάθος και η μεγάλη απόσταση από την ανοιχτή θάλασσα δεν δημιουργούν και στους έντονους νοτίους ανέμους κυματισμούς ύψους +45 εκατοστών του μέτρου που δέχθηκαν οι επιτροπές και το ΓΕΝ στο παρελθόν, αντίθετα παρουσιάζεται μεν σε ασυνήθεις περιπτώσεις παλιρροιακή ανάβαση ύψους και 15 έως 20 εκατοστών του μέτρου, αντίθετα δε η συνήθης ανάβαση κυμαίνεται στα 5 με 10 εκατοστά του μέτρου.

2. Από την σύγκριση της θέσης της ακτογραμμής στα σχεδιαγράμματα των ετών 1845, 1884, 1906 και 1965, προκύπτει ελάχιστη μετακίνηση της ακτογραμμής προς την ξηρά και όχι προς θάλασσα. Η μετακίνηση αυτή γίνεται μεγαλύτερη στα διαγράμματα των επόμενων ετών και αυτό εξηγείται από την κατασκευή των έργων από την ΜΕΣΟΛΟΓΓΙ Α.Ε., ιδίως από την κατασκευή της κλειστής προθερμάστρας των αλυκών, αυτής της Πλώσταινας, η οποία τροφοδοτείται με το αντλιοστάσιο της οδού Μάγερ, με αποτέλεσμα να ενισχύεται η στάθμη της για να διοχετεύει τα θερμασμένα νερά στις αλυκές. Δηλαδή συνεχής μετατόπιση της ακτογραμμής προς την ξηρά, ενώ το λογικό θα ήταν με την ανθρώπινη δραστηριότητα να μετακινείται η γραμμή προς την θάλασσα.

3. Με βάση το συμπέρασμα του Γνωμοδοτικού Συμβουλίου Δημοσίων Κτημάτων επί της έκθεσης του Επιθεωρητή Αντύπα, στην γνωμοδότηση 277/1962 πως «οι τούτου δικαιοδόχοι κληρονόμοι Μούρκα είναι κύριοι της παρ' αυτών διεκδικουμένης εκτάσεως πλην των τμημάτων ταύτης, άτινα αποτελούσιν αιγιαλόν, λίμνην ή λιμνοθάλασσαν, άτινα ανήκουσιν εις το Δημόσιον, όπερ δεν απώλεσεν, τα επί τούτων δικαιώματα του» και τον ορισμό του παλιού αιγιαλού στο άρθρο 1 του Ν. 2971/2001 σε συνδυασμό με την παράγραφο 3 του άρθρου 5 του ιδίου νόμου, η οριογραμμή παλαιού αιγιαλού που πιθανολογείται από τα νεότερα τοπογραφικά διαγράμματα προς τα παλαιότερα με τελευταίο αυτό του 1845, βρίσκεται νοτιότερα προς την εσώτερη λιμνοθάλασσα και όχι προς το μέρος της ξηράς.

3. Με βάση τα προηγούμενα και λαμβάνοντας υπ' όψη και τις διατάξεις του άρθρου 4 του Ν. 3127/2003 και το γεγονός της έγκρισης σχεδίου πόλης για το δυτικό τμήμα Βίγλα - Άγιος Δημήτριος Μεσολογγίου με την 1/2001 πράξη εφαρμογής Νομάρχη Αιτωλοακαρνανίας.

Εισηγούμαι

Η γραμμή αιγιαλού να τοποθετηθεί στην εξωτερική πλευρά προς την θάλασσα της νέας περιμετρικής οδού που κατασκευάστηκε πάνω σε παλαιότερο ανάχωμα για τις ανάγκες των έργων της ΜΕΣΟΛΟΓΓΙ Α.Ε., την γραμμή παραλίας στο πλάτος της οδού και την οριογραμμή παλαιού αιγιαλού εξωτερικά του εγκεκριμένου σχεδίου πόλης και επειδή οι διαμορφώσεις στη γεωμορφολογία της περιοχής δεν επιτρέπουν να διαπιστωθεί με απόλυτη ακρίβεια η ισοϋψής γραμμή των 5 έως 10 εκατοστών του μέτρου, που είναι η φυσική συνήθης μέγιστη ανάβαση της παλίρροιας της λιμνοθάλασσας στην περιοχή αυτή, να τοποθετηθεί κατά προσέγγιση πλησίον της γραμμής 11-12-9-8-7-6 του υπομνήματος του μηχανικού Πολιτόπουλου επί του διαγράμματος Μακρυγιάννη.

Επίσης να γίνει επανακαθορισμός της οριογραμμής παλιού αιγιαλού στο μεσημβρινό τμήμα σύμφωνα με την ακτογραμμή που προκύπτει από το σχεδιάγραμμα του έτους 1845.

Μεσολόγγι 4-12-2009

Ο Προϊστάμενος Κ. Υ. Α.
ΔΑΛΛΑΣ ΓΕΩΡΓΙΟΣ
ΕΦΟΡΙΑΚΟΣ ΤΕ/Α

- Το αριθμ. 1055810/5428/Β0010/22-7-2002 έγγραφο του Υπουργείου Οικονομίας και Οικονομικών-Δ/νση Δημόσιας Περιουσίας-Τμήμα Β΄, σχετικά με το «Κτήμα Τρικούπη» και την αριθμ. 277/1960 Γνωμοδότηση του γνωμοδοτικού συμβουλίου δημοσίων κτημάτων, σύμφωνα με την οποία «...οι δικαιοπάροχοι κληρονόμοι είναι κύριοι της υπό αυτών διεκδικούμενης εκτάσεως εν τη θέσει Βίγλα Μεσολογγίου πλην των τμημάτων άτινα αποτελούσιν αιγιαλόν, λίμνην, ή λιμνοθάλασσαν άτινα ανήκουσιν εις το Δημόσιον όπερ δεν απώλεσεν τα υπ'αυτών δικαιώματά του».

- Την καταγραφή του Δημοσίου Κτήματος με Α.Β.Κ. 818, το οποίο προέκυψε από προσχώσεις της λιμνοθάλασσας, συνέπεια εκτέλεσης λιμενικών έργων, το οποίο καταλαμβάνει έκταση 89 στρεμμάτων και καταγράφηκε κατόπιν του αριθ. 1633/399/64363/22.2.1984 εγγράφου της ΚΕΔ, είναι αλίπεδο και δεν κατέχονταν (τότε),

- Την οριοθέτηση του «κτήματος Τρικούπη» η οποία συντάχθηκε από τον Γεράσιμο Αντύπα Οικονομικό Επιθεωρητή του Υπουργείου Οικονομικών, σε συνεργασία με τον μηχανικό Δημ. Πολπόπουλο, ο οποίος συνέταξε τοπογραφικό διάγραμμα που συνόδευε την παραπάνω έκθεση. Ο Δημήτριος Πολιτόπουλος, χρησιμοποίησε ως υπόβαθρο, το τοπογραφικό διάγραμμα του γεωμέτρη Μακρυγιάννη, του έτους 1908.

Έτσι οριοθετήθηκε το κτήμα Τρικούπη, στην περιοχή «Βίγλα-Αγ. Δημήτριος» το οποίο συνόρευε προς νότο, με το καταγεγραμμένο Β.Κ. 818 δημόσιο κτήμα. Με την αριθ. 277/1960 Γνωμοδότηση του Γ.Σ.Δ.Κ. του Υπουργείου οικονομικών, η οποία επιδόθηκε στον Διονύσιο Μούρκα (δικαιοπάροχο των αφών Τρικούπη), εκτάσεως 452,900 στρέμματα, η οποία δεν αμφισβητήθηκε ποτέ από το Υπουργείο Οικονομικών, ούτε από το Γ.Ε.Ν. (αριθ. 1076274/8202/Β0010/20.3.2000 έγγραφο του Υπουργείου Οικονομικών και το αριθ. 544.5/829/98/25.9.1998 έγγραφο του Γ.Ε.Ν.).

- Το αριθμ. ΦΕΚ 294/τ.Δ΄/7.5.1998 σύμφωνα με το οποίο εγκρίθηκε η πολεοδομική μελέτη της επέκτασης του σχεδίου πόλεως, καθώς και το διάγραμμα της μελέτης για την περιοχή «Βίγλα-Αγ. Δημήτριος» και την αριθ. 1426/16.9.2002 απόφαση Νομάρχη Αιτωλ/νίας με την οποία κυρώθηκε η πράξη εφαρμογής,

- Το υπ' αριθμ. 1031453/2093/Α0010/6.4.2005 έγγραφο του Υπουργείου Οικονομίας και Οικονομικών, προάσπιση των συμφερόντων του Δημοσίου κατά την διαδικασία του Εθνικού Κτηματολογίου, σύμφωνα με το οποίο επισημαίνεται ότι όσον αφορά στην οριοθέτηση αιγιαλού στις περιπτώσεις που έχουν δηλωθεί από ιδιώτες τμήματα αιγιαλού, θα πρέπει να υποβληθούν ενστάσεις από την υπηρεσία μας καθόσον ο αιγιαλός είναι κοινόχρηστος και ανήκει στο Δημόσιο.

- Την από 18.5.2006 οριστικοποίηση των πρώτων εγγραφών στο Εθνικό Κτηματολόγιο και καταχώρηση των στοιχείων σε κτηματολογική βάση, σύμφωνα με τον Ν. 2664/1998, για όλη την περιοχή Μεσολογγίου.

- Το υπ' αριθμ. 1064906/5052/Α0010/25.9.2006 έγγραφο του Υπουργείου Οικονομίας και Οικονομικών-Δ/νση Δημόσιας Περιουσίας-Τμήματα Α΄ και Β΄, σύμφωνα με το οποίο επικαλείται σχετικά έγγραφα που έχουν σταλεί στην Κτηματική Υπηρεσία Αιτωλ/νίας και την υπενθύμιση επίσπευσης της διαδικασίας καθορισμού ορίων παλαιού αιγιαλού από την αρμόδια Επιτροπή καθώς και την λήψη μέτρων προστασίας για την διασφάλιση των συμφερόντων του Δημοσίου.

- Το από 16.1.1884 τοπογραφικό διάγραμμα από το σχέδιο πόλεως Μεσολογγίου, το οποίο περιλαμβάνει τα εθνικά οικόπεδα τα κατά την βορειοδυτική πλευρά της πόλεως, του γεωμέτρη Μ. Σέχου,

- Τα υπό του Δημητρίου Κίσσα, Τοπογράφου Μηχανικού, τοπογραφικά και υψομετρικά διαγράμματα, συνταχθέντα τον Σεπτέμβριο του 2011 σε πέντε (5) πινακίδες, σε κλίμακα 1:1000, ελεγμένα για την ακρίβεια της αποτύπωσης στις 5.7.2012 από την Αργιαδίτη Ιωάννα, Αγρονόμο και Τοπογράφο Μηχανικό της Κτηματικής Υπηρεσίας Αιτωλ/νίας και θεωρημένα από την ίδια, την ίδια ημέρα,

- Τα στοιχεία καθορισμού αιγιαλού και παραλίας που προβλέπονται από το άρθρο 9 του νόμου 2971/2001 και ειδικότερα:

α. Τη γεωμορφολογία του εδάφους για την οποία αναλυτικά αναφέρεται ότι:

1) Η μορφολογία της ακτής συνίσταται από χαλαρά ιζήματα (άμμος) που έχουν προκύψει από την αποσάθρωση-διάβρωση των μητρικών πετρωμάτων της ακτής (χαμηλό υψόμετρο αναφορικά με την μέση στάθμη της θάλασσας στα 0,20μ-0,50μ.).

2) Της ακτής συνέχονται εκτάσεις, πεδινές, με χρήση κατοικίας και Β' κατοικίας και εντός σχεδίου πόλεως Μεσολογγίου.

3) Το φυσικό όριο βλάστησης συνίσταται από θαμνώδη φυσική βλάστηση (πουρνάρια, σχίνα).

β. Το γεγονός ότι στην περιοχή δεν εντοπίστηκαν παράκτιοι φυσικοί πόροι.

γ. Τα πορίσματα από την εκτίμηση των μετεωρολογικών στοιχείων της περιοχής, ήτοι: ότι η περιοχή δεν προσβάλλεται από ισχυρούς ανέμους έντασης 7-10Β, κυρίως Βορειοδυτικής διεύθυνσης, γιατί είναι προστατευμένη λόγω του ότι βρίσκεται μέσα σε περίκλειστη θάλασσα (λιμνοθάλασσα Μεσολογγίου).

δ. Την μορφολογία του πυθμένα, ο οποίος συνίσταται από πολύ μικρά βάθη κοντά στην ακτή (ομαλός).

ε. Τον τομέα ανάπτυξης κυματισμού σε σχέση με το μέτωπο της ακτής, ότι δηλαδή πρόκειται για ακτή με μικρό ανάπτυγμα πελάγους καθώς και το ότι μεγάλο ανάπτυγμα θαλάσσιας έκτασης συμβάλλει στην δημιουργία μεγαλύτερης έκτασης κυματικού πεδίου σε σχέση με κλειστές περιοχές που έχουν την ίδια ένταση ανέμου.

στ. Την ύπαρξη τεχνικών έργων στην περιοχή, όπως της νέας περιμετρικής οδού η οποία κατασκευάστηκε το έτος 2000 περίπου.

ζ. Σύμφωνα με το Περιφερειακό Πλαίσιο Χωροταξικού Σχεδιασμού και Αειφόρου Ανάπτυξης Περιφέρειας Δυτικής Ελλάδος (ΦΕΚ 1470/Β΄/09.10.2003) και μάλιστα από το χάρτη Δ.1.2. «Πρότυπο Χωρικής Ανάπτυξης-Παραγωγικής Δραστηριότητας» κλίμακας 1:800000, η περιοχή δεν χαρακτηρίζεται.

η. Το γεγονός ότι υπάρχουν καταγεγραμμένα δημόσια κτήματα σε άμεση γειτνίαση με την παράκτια ζώνη, Β.Κ. 818, Β.Κ. 905, Β.Κ. 741, Β.Κ. 742.

θ. Το γεγονός ότι υφίσταται Κτηματολόγιο (ημερομηνία οριστικοποίησης των πρώτων εγγραφών του Εθνικού Κτηματολογίου η 18η Μαΐου 2006) στην περιοχή Μεσολογγίου, με τους κωδικούς που αναγράφονται πάνω στις πινακίδες του εν λόγω καθορισμού και θίγονται από την οριογραμμή του παλαιού αιγιαλού.

ι. Τμήμα της περιοχής ανήκει σε περιοχή του δικτύου NATURA 2000 και συγκεκριμένα στις περιοχές με κωδικούς GR 2310001 και GR 2310015, και Τμήμα της περιοχής ανήκει στην Περιφερειακή Περιοχή ΠΠ7 του Εθνικού Πάρκου Λιμνοθαλασσών Μεσολογγίου-Αιτωλικού.

- Τις διατάξεις του Ν. 2971/2001,

- Την σύνδεση-τομή στα σημεία Α1-Π1 και ΠΑ1=48" στα οποία καθορίστηκαν οι οριογραμμές αιγιαλού, παραλίας και παλαιού και δημοσιεύθηκαν στο ΦΕΚ 1002/Δ/20.11.1997 με την αριθ. 1096812/1997 απόφαση Υπουργού Οικονομικών,

- Την τομή στα σημεία Α34-Π28 στα οποία καθορίστηκαν καθορίστηκαν οι οριογραμμές αιγιαλού, παραλίας και παλαιού στο ΦΕΚ 743/Δ΄/19.10.2001 με την αριθ. 979/4.10.1991 απόφαση Νομάρχη Αιτωλ/νίας, και χρήζει να γίνει επανακαθορισμός,

- Την σύνδεση με τον καθορισμό ορίων αιγιαλού, παραλίας και παλαιού αιγιαλού στα σημεία Α61-Π60 στον κόμβο, ο οποίος δημοσιεύθηκε στο ΦΕΚ 159/28.7.1970 η αριθμ. 35022/1.6.1970 απόφαση Νομάρχη Αιτωλ/νίας

- Το υπ' αριθμ. Φ.119/190980α/20.12.2011 έγγραφο του ΓΕΕΘΑ/ΓΚΛ./Γ2-Τμήμα Εθνικής Υποδομής, σύμφωνα με το οποίο δεν έχει αντίρρηση για την συνέχιση διαδικασίας καθορισμού ορίων αιγιαλού, παραλίας και παλαιού αιγιαλού,

ΠΡΟΣΧΩΣΕΙΣ-ΕΠΙΧΩΜΑΤΩΣΕΙΣ-ΔΙΑΒΡΩΣΗ: Διαπιστώθηκαν επιχωματώσεις σε πολλά τμήματα της περιοχής καθορισμού, οι οποίες προκλήθηκαν μετά την κατασκευή της νέας περιμετρικής οδού, όπου εγκλωβίστηκαν νερά και στην συνέχεια οι κατακλυζόμενες από νερά εκτάσεις, επιχωματώθηκαν προς αποφυγή μολύνσεων, όπως φαίνεται στα συνημμένα τοπογραφικά διαγράμματα, τα οποία αποτελούν και αναπόσπαστο τμήμα της έκθεσης αυτής, αποφασίζουμε:

1. Καθορίζουμε επί του ως άνω τοπογραφικού διαγράμματος ως εξής:

α) την οριογραμμή του αιγιαλού με κόκκινη πολυγωνική γραμμή με στοιχεία Α1, Α2, .., Α66, Α67.

β) Την οριογραμμή της παραλίας με συνεχή κίτρινη πολυγωνική με στοιχεία Π1, Π2, ..., Π67, Π68,

γ) Την οριογραμμή του παλαιού αιγιαλού με συνεχή μπλε πολυγωνική με στοιχεία ΠΑ1, ΠΑ2, ..., ΠΑ7, ΠΑ8, ΠΑ9, ΠΑ10, ΠΑ11, ΠΑ12, της οποίας οι κορυφές εξασφα-

λίζονται με ορθογώνιες συντεταγμένες από το κρατικό δίκτυο συντεταγμένων της Γεωγραφικής Υπηρεσίας Στρατού (Ελληνικό Γεωδαιτικό Σύστημα Αναφοράς ΕΓΣΑ '87 στο ελλειψοειδές GRS 80-Εγκάρσια Μερκατορική Προβολή).

Σημειώνεται ότι η οριογραμμή της παραλίας είναι παράλληλος από τη γραμμή αιγιαλού σε όλο το μήκος της και σε απόσταση 20 μέτρων.

2. Η επιτροπή διαπίστωσε ότι υφίσταται παλαιός αιγιαλός.

Το παρόν συντάχθηκε σε πέντε αντίτυπα, έντεκα (11) σελίδων το καθένα και υπογράφεται ως ακολούθως:

Ο Πρόεδρος

ΑΛΕΞΑΝΔΡΟΣ ΔΑΣΚΑΛΗΣ

Τα Μέλη:
ΙΩΑΝΝΑ ΑΡΓΙΑΔΙΤΗ
ΔΗΜΗΤΡΙΟΣ ΤΖΙΩΛΗΣ
ΙΩΑΝΝΗΣ ΣΑΚΙΡΙΑΝΟΣ
ΙΩΑΝΝΗΣ ΤΣΑΚΑΡΕΣΤΟΣ

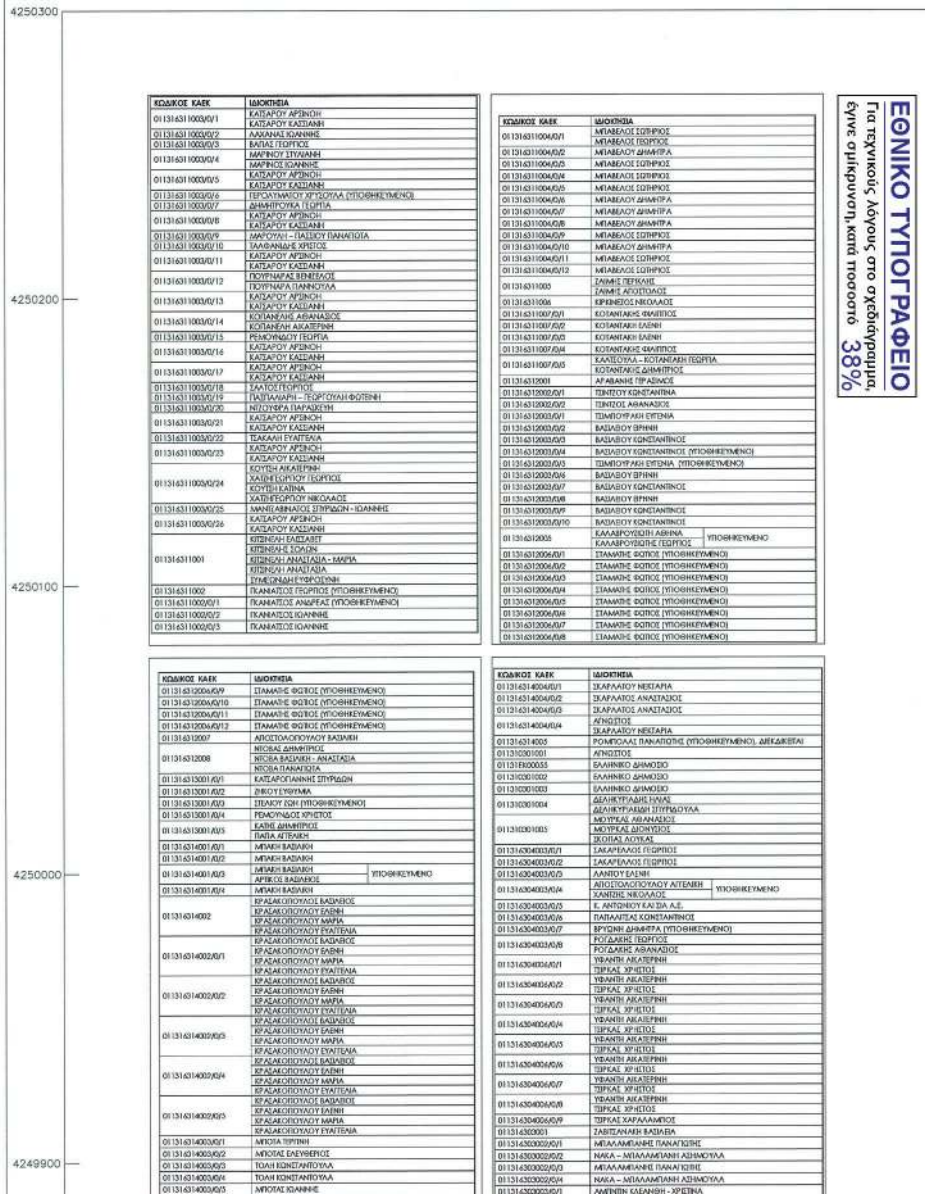

ΚΩΔΙΚΟΣ ΚΑΕΚ	ΙΔΙΟΚΤΗΣΙΑ
01131631100З/0/1	ΚΑΤΣΑΡΟΥ ΑΡΣΙΝΟΗ ΚΑΤΣΑΡΟΥ ΚΑΣΣΙΑΝΗ
01131631100З/0/2	ΑΛΛΑΝΑΣ ΙΩΑΝΝΗΣ
01131631100З/0/3	ΒΑΤΑΣ ΓΕΩΡΓΙΟΣ
01131631100З/0/4	ΜΑΡΙΝΟΥ ΣΤΥΛΙΑΝΗ ΜΑΡΙΝΟΣ ΙΩΑΝΝΗΣ
01131631100З/0/5	ΚΑΤΣΑΡΟΥ ΑΡΣΙΝΟΗ ΚΑΤΣΑΡΟΥ ΚΑΣΣΙΑΝΗ
01131631100З/0/6	ΓΕΡΟΛΥΜΑΤΟΥ ΧΡΥΣΟΥΛΑ (ΥΠΟΘΗΚΕΥΜΕΝΟ)
01131631100З/0/7	ΔΗΜΗΤΡΟΥΚΑ ΓΕΩΡΓΙΑ
01131631100З/0/8	ΚΑΤΣΑΡΟΥ ΑΡΣΙΝΟΗ ΚΑΤΣΑΡΟΥ ΚΑΣΣΙΑΝΗ
01131631100З/0/9	ΜΑΡΟΥΛΗ – ΠΑΣΙΟΥ ΠΑΝΑΓΙΟΤΑ
01131631100З/0/10	ΠΑΛΦΗΛΙΔΕΣ ΧΡΗΣΤΟΣ
01131631100З/0/11	ΚΑΤΣΑΡΟΥ ΑΡΣΙΝΟΗ ΚΑΤΣΑΡΟΥ ΚΑΣΣΙΑΝΗ
01131631100З/0/12	ΠΟΥΡΝΑΡΑΣ ΒΕΝΕΤΙΑΣΟΣ ΠΟΥΡΝΑΡΑ ΙΩΑΝΝΟΥΛΑ
01131631100З/0/13	ΚΑΤΣΑΡΟΥ ΑΡΣΙΝΟΗ ΚΑΤΣΑΡΟΥ ΚΑΣΣΙΑΝΗ
01131631100З/0/14	ΚΟΤΙΑΝΕΛΗ ΑΘΑΝΑΣΙΟΣ ΚΟΤΙΑΝΕΛΗ ΑΙΚΑΤΕΡΙΝΗ
01131631100З/0/15	ΡΕΜΟΥΝΔΟΥ ΓΕΩΡΓΙΑ
01131631100З/0/16	ΚΑΤΣΑΡΟΥ ΑΡΣΙΝΟΗ ΚΑΤΣΑΡΟΥ ΚΑΣΣΙΑΝΗ
01131631100З/0/17	ΚΑΤΣΑΡΟΥ ΑΡΣΙΝΟΗ ΚΑΤΣΑΡΟΥ ΚΑΣΣΙΑΝΗ
01131631100З/0/18	ΣΑΛΤΟΣ ΓΕΩΡΓΙΟΣ
01131631100З/0/19	ΠΑΠΠΑΝΑΡΗ – ΓΕΩΡΓΟΥΛΗ ΦΩΤΕΙΝΗ
01131631100З/0/20	ΝΙΤΟΥΦΡΑ ΠΑΡΑΣΚΕΥΗ
01131631100З/0/21	ΚΑΤΣΑΡΟΥ ΑΡΣΙΝΟΗ ΚΑΤΣΑΡΟΥ ΚΑΣΣΙΑΝΗ
01131631100З/0/22	ΤΕΛΚΑΛΗ ΕΥΑΓΓΕΛΙΑ
01131631100З/0/23	ΚΑΤΣΑΡΟΥ ΑΡΣΙΝΟΗ ΚΑΤΣΑΡΟΥ ΚΑΣΣΙΑΝΗ
01131631100З/0/24	ΚΟΥΤΣΗ ΑΙΚΑΤΕΡΙΝΗ ΧΑΠΗΓΕΩΡΓΙΟΥ ΓΕΩΡΓΙΟΣ ΚΟΥΤΣΗ ΚΑΤΙΝΑ ΧΑΠΗΓΕΩΡΓΙΟΥ ΝΙΚΟΛΑΟΣ
01131631100З/0/25	ΜΑΝΙΠΕΛΑΒΝΑΚΟΣ ΣΠΥΡΙΔΩΝ - ΙΩΑΝΝΗΣ
01131631100З/0/26	ΚΑΤΣΑΡΟΥ ΑΡΣΙΝΟΗ ΚΑΤΣΑΡΟΥ ΚΑΣΣΙΑΝΗ
01131631001	ΚΙΤΣΙΝΕΛΗ ΒΑΣΣΑΒΤ ΚΙΤΣΙΝΕΛΗΣ ΣΟΛΩΝ ΚΙΤΣΙΝΕΛΗ ΑΝΑΣΤΑΣΙΑ - ΜΑΡΙΑ ΚΙΤΣΙΝΕΛΗ ΑΝΑΣΤΑΣΙΑ ΣΥΜΕΩΝΙΔΗΣ ΕΥΦΡΟΣΥΝΗ
01131631002	ΠΛΑΝΑΤΙΣΟΣ ΓΕΩΡΓΙΟΣ (ΥΠΟΘΗΚΕΥΜΕΝΟ)
01131631100Ζ/0/1	ΠΛΑΝΑΤΙΣΟΣ ΑΝΔΡΕΑΣ (ΥΠΟΘΗΚΕΥΜΕΝΟ)
01131631100Ζ/0/2	ΠΛΑΝΑΤΙΣΟΣ ΙΩΑΝΝΗΣ
01131631100Ζ/0/3	ΠΛΑΝΑΤΙΣΟΣ ΙΩΑΝΝΗΣ

ΚΩΔΙΚΟΣ ΚΑΕΚ	ΙΔΙΟΚΤΗΣΙΑ
01131631100Η/0/1	ΜΠΑΒΕΛΟΣ ΣΩΤΗΡΙΟΣ ΜΠΑΒΕΛΟΣ ΓΕΩΡΓΙΟΣ
01131631100Η/0/2	ΜΠΑΒΕΛΟΥ ΔΗΜΗΤΡΑ
01131631100Η/0/3	ΜΠΑΒΕΛΟΣ ΣΩΤΗΡΙΟΣ
01131631100Η/0/4	ΜΠΑΒΕΛΟΣ ΣΩΤΗΡΙΟΣ
01131631100Η/0/5	ΜΠΑΒΕΛΟΣ ΣΩΤΗΡΙΟΣ
01131631100Η/0/6	ΜΠΑΒΕΛΟΥ ΔΗΜΗΤΡΑ
01131631100Η/0/7	ΜΠΑΒΕΛΟΥ ΔΗΜΗΤΡΑ
01131631100Η/0/8	ΜΠΑΒΕΛΟΥ ΔΗΜΗΤΡΑ
01131631100Η/0/9	ΜΠΑΒΕΛΟΣ ΣΩΤΗΡΙΟΣ
01131631100Η/0/10	ΜΠΑΒΕΛΟΥ ΔΗΜΗΤΡΑ
01131631100Η/0/11	ΜΠΑΒΕΛΟΣ ΣΩΤΗΡΙΟΣ
01131631100Η/0/12	ΜΠΑΒΕΛΟΣ ΣΩΤΗΡΙΟΣ
01131631000	ΖΑΧΜΗΣ ΠΕΡΙΚΛΗΣ ΖΑΧΜΗΣ ΑΠΟΣΤΟΛΟΣ
01131631006	ΚΡΙΕΝΙΕΣΟΣ ΝΙΚΟΛΑΟΣ
01131631100Θ/0/1	ΚΟΤΑΝΤΑΚΗΣ ΦΙΛΙΠΠΟΣ
01131631100Θ/0/2	ΚΟΤΑΝΤΑΚΗ ΕΛΕΝΗ
01131631100Θ/0/3	ΚΟΤΑΝΤΑΚΗ ΕΛΕΝΗ
01131631100Θ/0/4	ΚΟΤΑΝΤΑΚΗΣ ΦΙΛΙΠΠΟΣ
01131631100Θ/0/5	ΚΛΑΠΣΟΥΛΑ – ΚΟΤΑΝΤΑΚΗ ΓΕΩΡΓΙΑ ΚΟΤΑΝΤΑΚΗΣ ΔΗΜΗΤΡΙΟΣ
01131631000І	ΑΓΑΒΑΝΗΣ ΠΡΑΞΙΜΟΣ
01131631000Ζ/0/1	ΠΙΝΤΣΟΥ ΚΩΝΣΤΑΝΤΙΝΑ
01131631000Ζ/0/2	ΠΙΝΤΣΟΣ ΑΘΑΝΑΣΙΟΣ
01131631200З/0/1	ΤΣΙΜΠΟΥΡΑΚΗ ΕΥΓΕΝΙΑ
01131631200З/0/2	ΒΑΣΙΛΕΙΟΥ ΒΡΙΝΗΗ
01131631200З/0/3	ΒΑΣΙΛΕΙΟΥ ΚΩΝΣΤΑΝΤΙΝΟΣ
01131631200З/0/4	ΒΑΣΙΛΕΙΟΥ ΚΩΝΣΤΑΝΤΙΝΟΣ (ΥΠΟΘΗΚΕΥΜΕΝΟ)
01131631200З/0/5	ΤΣΙΜΠΟΥΡΑΚΗ ΕΥΓΕΝΙΑ (ΥΠΟΘΗΚΕΥΜΕΝΟ)
01131631200З/0/6	ΒΑΣΙΛΕΙΟΥ ΒΡΙΝΗΗ
01131631200З/0/7	ΒΑΣΙΛΕΙΟΥ ΚΩΝΣΤΑΝΤΙΝΟΣ
01131631200З/0/8	ΒΑΣΙΛΕΙΟΥ ΒΡΙΝΗΗ
01131631200З/0/9	ΒΑΣΙΛΕΙΟΥ ΚΩΝΣΤΑΝΤΙΝΟΣ
01131631200З/0/10	ΒΑΣΙΛΕΙΟΥ ΚΩΝΣΤΑΝΤΙΝΟΣ
01131631200Б	ΚΑΛΛΑΒΡΟΥΣΙΩΤΗ ΑΘΗΝΑ (ΥΠΟΘΗΚΕΥΜΕΝΟ) ΚΑΛΛΑΒΡΟΥΣΙΩΤΗΣ ΓΕΩΡΓΙΟΣ
01131631200Б/0/1	ΣΤΑΜΑΤΗΣ ΦΩΤΙΟΣ (ΥΠΟΘΗΚΕΥΜΕΝΟ)
01131631200Б/0/2	ΣΤΑΜΑΤΗΣ ΦΩΤΙΟΣ (ΥΠΟΘΗΚΕΥΜΕΝΟ)
01131631200Б/0/3	ΣΤΑΜΑΤΗΣ ΦΩΤΙΟΣ (ΥΠΟΘΗΚΕΥΜΕΝΟ)
01131631200Б/0/4	ΣΤΑΜΑΤΗΣ ΦΩΤΙΟΣ (ΥΠΟΘΗΚΕΥΜΕΝΟ)
01131631200Б/0/5	ΣΤΑΜΑΤΗΣ ΦΩΤΙΟΣ (ΥΠΟΘΗΚΕΥΜΕΝΟ)
01131631200Б/0/6	ΣΤΑΜΑΤΗΣ ΦΩΤΙΟΣ (ΥΠΟΘΗΚΕΥΜΕΝΟ)
01131631200Б/0/7	ΣΤΑΜΑΤΗΣ ΦΩΤΙΟΣ (ΥΠΟΘΗΚΕΥΜΕΝΟ)
01131631200Б/0/8	ΣΤΑΜΑΤΗΣ ΦΩΤΙΟΣ (ΥΠΟΘΗΚΕΥΜΕΝΟ)

ΚΩΔΙΚΟΣ ΚΑΕΚ	ΙΔΙΟΚΤΗΣΙΑ
01131631200Ж/0/9	ΣΤΑΜΑΤΗΣ ΦΩΤΙΟΣ (ΥΠΟΘΗΚΕΥΜΕΝΟ)
01131631200Ж/0/10	ΣΤΑΜΑΤΗΣ ΦΩΤΙΟΣ (ΥΠΟΘΗΚΕΥΜΕΝΟ)
01131631200Ж/0/11	ΣΤΑΜΑΤΗΣ ΦΩΤΙΟΣ (ΥΠΟΘΗΚΕΥΜΕΝΟ)
01131631200Ж/0/12	ΣΤΑΜΑΤΗΣ ΦΩΤΙΟΣ (ΥΠΟΘΗΚΕΥΜΕΝΟ)
01131631200Ζ	ΑΠΟΣΤΟΛΟΠΟΥΛΟΥ ΒΑΣΙΛΙΚΗ
01131631200Θ	ΝΙΤΟΒΑΣ ΔΗΜΗΤΡΙΟΣ ΝΙΤΟΒΑ ΒΑΣΙΛΙΚΗ - ΑΝΑΣΤΑΣΙΑ ΝΙΤΟΒΑ ΠΑΝΑΓΙΩΤΑ
01131631300Ι/0/1	ΚΑΤΣΑΡΟΓΙΑΝΝΗΣ ΣΠΥΡΙΔΩΝ
01131631300Ι/0/2	ΣΗΛΟΥ ΕΥΘΥΜΙΑ
01131631300Ι/0/3	ΣΠΙΛΙΟΥ ΖΩΗ (ΥΠΟΘΗΚΕΥΜΕΝΟ)
01131631300Ι/0/4	ΡΕΜΟΥΝΔΟΣ ΚΡΗΣΤΟΣ
01131631300Ι/0/5	ΚΑΤΗΣ ΔΗΜΗΤΡΙΟΣ ΠΑΠΑ ΑΓΓΕΛΙΚΗ
01131631400Ι/0/1	ΜΠΑΚΗ ΒΑΣΙΛΙΚΗ
01131631400Ι/0/2	ΜΠΑΚΗ ΒΑΣΙΛΙΚΗ
01131631400Ι/0/3	ΜΠΑΚΗ ΒΑΣΙΛΙΚΗ (ΥΠΟΘΗΚΕΥΜΕΝΟ) ΑΡΤΙΚΟΣ ΒΑΣΙΛΕΙΟΣ
01131631400Ι/0/4	ΜΠΑΚΗ ΒΑΣΙΛΙΚΗ
01131631400Ζ	ΚΡΑΣΑΚΟΠΟΥΛΟΣ ΒΑΣΙΛΕΙΟΣ ΚΡΑΣΑΚΟΠΟΥΛΟΥ ΕΛΕΝΗ ΚΡΑΣΑΚΟΠΟΥΛΟΥ ΜΑΡΙΑ ΚΡΑΣΑΚΟΠΟΥΛΟΥ ΕΥΑΓΓΕΛΙΑ
01131631400Ζ/0/1	ΚΡΑΣΑΚΟΠΟΥΛΟΣ ΒΑΣΙΛΕΙΟΣ ΚΡΑΣΑΚΟΠΟΥΛΟΥ ΕΛΕΝΗ ΚΡΑΣΑΚΟΠΟΥΛΟΥ ΜΑΡΙΑ ΚΡΑΣΑΚΟΠΟΥΛΟΥ ΕΥΑΓΓΕΛΙΑ
01131631400Ζ/0/2	ΚΡΑΣΑΚΟΠΟΥΛΟΣ ΒΑΣΙΛΕΙΟΣ ΚΡΑΣΑΚΟΠΟΥΛΟΥ ΕΛΕΝΗ ΚΡΑΣΑΚΟΠΟΥΛΟΥ ΜΑΡΙΑ ΚΡΑΣΑΚΟΠΟΥΛΟΥ ΕΥΑΓΓΕΛΙΑ
01131631400Ζ/0/3	ΚΡΑΣΑΚΟΠΟΥΛΟΣ ΒΑΣΙΛΕΙΟΣ ΚΡΑΣΑΚΟΠΟΥΛΟΥ ΕΛΕΝΗ ΚΡΑΣΑΚΟΠΟΥΛΟΥ ΜΑΡΙΑ ΚΡΑΣΑΚΟΠΟΥΛΟΥ ΕΥΑΓΓΕΛΙΑ
01131631400Ζ/0/4	ΚΡΑΣΑΚΟΠΟΥΛΟΣ ΒΑΣΙΛΕΙΟΣ ΚΡΑΣΑΚΟΠΟΥΛΟΥ ΕΛΕΝΗ ΚΡΑΣΑΚΟΠΟΥΛΟΥ ΜΑΡΙΑ ΚΡΑΣΑΚΟΠΟΥΛΟΥ ΕΥΑΓΓΕΛΙΑ
01131631400Ζ/0/5	ΚΡΑΣΑΚΟΠΟΥΛΟΣ ΒΑΣΙΛΕΙΟΣ ΚΡΑΣΑΚΟΠΟΥΛΟΥ ΕΛΕΝΗ ΚΡΑΣΑΚΟΠΟΥΛΟΥ ΜΑΡΙΑ ΚΡΑΣΑΚΟΠΟΥΛΟΥ ΕΥΑΓΓΕΛΙΑ
01131631400Ο/0/1	ΜΠΟΤΑ ΤΡΙΤΗΝΗ
01131631400Ο/0/2	ΜΠΟΤΑΣ ΕΛΕΥΘΕΡΙΟΣ
01131631400Ο/0/3	ΤΟΛΗ ΚΩΝΣΤΑΝΤΟΥΛΑ
01131631400Ο/0/4	ΤΟΛΗ ΚΩΝΣΤΑΝΤΟΥΛΑ
01131631400Ο/0/5	ΜΠΟΤΑΣ ΙΩΑΝΝΗΣ

ΚΩΔΙΚΟΣ ΚΑΕΚ	ΙΔΙΟΚΤΗΣΙΑ
01131631400Ο/0/1	ΣΚΑΡΛΑΤΟΥ ΝΕΚΤΑΡΙΑ
01131631400Ο/0/2	ΣΚΑΡΛΑΤΟΣ ΑΝΑΣΤΑΣΙΟΣ
01131631400Ο/0/3	ΣΚΑΡΛΑΤΟΣ ΑΝΑΣΤΑΣΙΟΣ
01131631400Ο/0/4	ΑΓΝΩΣΤΟΣ ΣΚΑΡΛΑΤΟΥ ΝΕΚΤΑΡΙΑ
01131631400Ο	ΡΟΜΠΟΛΑΣ ΠΑΝΑΓΙΩΤΗΣ (ΥΠΟΘΗΚΕΥΜΕΝΟ), ΔΙΕΚΔΙΚΕΙΤΑΙ
01131001001	ΑΓΝΩΣΤΟΣ
01131E100055	ΕΛΛΗΝΙΚΟ ΔΗΜΟΣΙΟ
01131001002	ΕΛΛΗΝΙΚΟ ΔΗΜΟΣΙΟ
01131001003	ΕΛΛΗΝΙΚΟ ΔΗΜΟΣΙΟ
01131001004	ΔΕΛΗΚΡΓΙΑΔΗΣ ΗΛΙΑΣ ΔΕΛΗΚΡΓΙΑΔΗΗ ΣΠΥΡΙΔΟΥΛΑ
01131001005	ΜΟΥΡΕΛΕ ΑΘΑΝΑΣΙΟΣ ΜΟΥΡΕΛΕ ΔΙΟΝΥΣΙΟΣ ΣΚΟΠΙΑΣ ΛΟΥΚΑΣ
01131630400Ζ/0/1	ΣΑΚΑΡΕΛΛΟΣ ΓΕΩΡΓΙΟΣ
01131630400Ζ/0/2	ΣΑΚΑΡΕΛΛΟΣ ΓΕΩΡΓΙΟΣ
01131630400Ζ/0/3	ΛΑΝΤΟΥ ΕΛΕΝΗ
01131630400Ζ/0/4	ΑΠΟΣΤΟΛΟΠΟΥΛΟΥ ΑΓΓΕΛΙΚΗ (ΥΠΟΘΗΚΕΥΜΕΝΟ) ΧΑΝΤΖΗΣ ΝΙΚΟΛΑΟΣ
01131630400Ζ/0/5	Ε. ΑΝΤΩΝΙΟΥ ΚΑΙ ΣΙΑ Α.Ε.
01131630400Ζ/0/6	ΠΑΠΑΛΑΪΤΑΣ ΚΩΝΣΤΑΝΤΙΝΟΣ
01131630400Ζ/0/7	ΒΡΥΩΝΗ ΔΗΜΗΤΡΑ (ΥΠΟΘΗΚΕΥΜΕΝΟ)
01131630400Ζ/0/8	ΡΟΓΔΑΚΗΣ ΓΕΩΡΓΙΟΣ ΡΟΓΔΑΚΗΣ ΑΘΑΝΑΣΙΟΣ
01131630400Ζ/0/1	ΥΦΑΝΤΗ ΑΙΚΑΤΕΡΙΝΗ ΤΣΡΙΚΑΣ ΧΡΗΣΤΟΣ
01131630400Ζ/0/2	ΥΦΑΝΤΗ ΑΙΚΑΤΕΡΙΝΗ ΤΣΡΙΚΑΣ ΧΡΗΣΤΟΣ
01131630400Ζ/0/3	ΥΦΑΝΤΗ ΑΙΚΑΤΕΡΙΝΗ ΤΣΡΙΚΑΣ ΧΡΗΣΤΟΣ
01131630400Ζ/0/4	ΥΦΑΝΤΗ ΑΙΚΑΤΕΡΙΝΗ ΤΣΡΙΚΑΣ ΧΡΗΣΤΟΣ
01131630400Ζ/0/5	ΥΦΑΝΤΗ ΑΙΚΑΤΕΡΙΝΗ ΤΣΡΙΚΑΣ ΧΡΗΣΤΟΣ
01131630400Ζ/0/6	ΥΦΑΝΤΗ ΑΙΚΑΤΕΡΙΝΗ ΤΣΡΙΚΑΣ ΧΡΗΣΤΟΣ
01131630400Ζ/0/7	ΥΦΑΝΤΗ ΑΙΚΑΤΕΡΙΝΗ ΤΣΡΙΚΑΣ ΧΡΗΣΤΟΣ
01131630400Ζ/0/8	ΥΦΑΝΤΗ ΑΙΚΑΤΕΡΙΝΗ ΤΣΡΙΚΑΣ ΧΡΗΣΤΟΣ
01131630400Ζ/0/9	ΤΣΡΙΚΑΣ ΧΑΡΑΛΑΜΠΟΣ
01131630001	ΖΑΒΙΤΣΑΝΑΚΗ ΒΑΣΙΛΕΙΑ
01131630002/0/1	ΜΠΑΛΑΜΠΑΝΗΣ ΠΑΝΑΓΙΩΤΗΣ
01131630002/0/2	ΝΑΚΑ – ΜΠΑΛΑΜΠΑΝΗ ΑΣΗΜΟΥΛΑ
01131630002/0/3	ΜΠΑΛΑΜΠΑΝΗΣ ΠΑΝΑΓΙΩΤΗΣ
01131630002/0/4	ΝΑΚΑ – ΜΠΑΛΑΜΠΑΝΗ ΑΣΗΜΟΥΛΑ
01131630002/0/5	ΑΜΠΗΝΙΤΗ ΕΛΕΑΝΘΗ - ΧΡΕΣΤΙΝΑ

ΣΤΝΤΕΤΑΓΜΕΝΕΣ ΑΙΓΙΑΛΟΥ

	Α/Α Σημείου	Περιγραφή Σημείου	X	Y	Πλευρά (m)
1	1	A1	274679.63	4250018.01	30.26
2	2	A2	274682.98	4250048.09	38.63
3	3	A3	274692.72	4250085.47	64.58
4	4	A4	274709.05	4250147.95	40.72
5	5	A5	274719.42	4250187.33	42.38
6	6	A6	274729.99	4250228.37	15.98
7	7	A7	274733.05	4250243.65	18.12
8	8	A8	274735.26	4250261.64	20.88
9	9	A9	274736.57	4250282.48	57.51
10	10	A10	274736.11	4250339.99	62.67
11	11	A11	274735.51	4250402.65	66.14
12	12	A12	274734.9	4250468.79	67.22
13	13	A13	274734.2	4250536.01	48.34
14	14	A14	274733.71	4250584.35	38.43
15	15	A15	274733.17	4250622.77	17.13
16	16	A16	274732.4	4250639.89	18.6
17	17	A17	274730.09	4250658.34	16.82
18	18	A18	274728.92	4250674.85	26.19
19	19	A19	274719.44	4250699.95	17.4
20	20	A20	274713.34	4250716.25	3.71
21	21	A21	274712.09	4250719.74	16.6
22	22	A22	274706.22	4250735.27	37.4
23	23	A23	274693.26	4250770.35	49.3

ΣΤΝΤΕΤΑΓΜΕΝΕΣ ΑΙΓΙΑΛΟΥ

	Α/Α Σημείου	Περιγραφή Σημείου	X	Y	Π
24	24	A24	274676.04	4250816.55	
25	25	A25	274667.8	4250865.47	
26	26	A26	274644.8	4250900.32	
27	27	A27	274635.4	4250923.82	
28	28	A28	274624.84	4250949.15	
29	29	A29	274607.35	4250989.32	
30	30	A30	274589.91	4251029.29	
31	31	A31	274569.82	4251075.62	
32	32	A32	274545.74	4251130.7	
33	33	A33	274537.01	4251150.97	
34	34	A34	274528.84	4251168.91	
35	35	A35	274524.37	4251178.01	
36	36	A36	274520.44	4251185.64	
37	37	A37	274513.22	4251201.61	
38	38	A38	274509.62	4251208.54	
39	39	A39	274483.11	4251261.68	
40	40	A40	274477.48	4251272.59	
41	41	A41	274457.95	4251309.29	
42	42	A42	274443.48	4251336.42	
43	43	A43	274420.22	4251377.38	
44	44	A44	274389.24	4251429.55	
45	45	A45	274336.16	4251514.08	
46	46	A46	274304.09	4251564.42	

ΣΤΝΤΕΤΑΓΜΕΝΕΣ ΠΑΡΑΛΙΑΣ

	Α/Α Σημείου	Περιγραφή Σημείου	X	Y	Πλευρά (m)
1	1	Π1	274689.42	4250015.97	30.34
2	2	Π2	274702.6	4250043.29	39.46
3	3	Π3	274712.59	4250081.47	47.46
4	4	Π4	274724.57	4250127.39	57.05
5	5	Π5	274738.63	4250182.68	42.5
6	6	Π6	274749.28	4250223.82	17
7	7	Π7	274752.61	4250240.5	41.26
8	8	Π8	274756.43	4250281.57	37.89
9	9	Π9	274756.62	4250319.46	19.06
10	10	Π10	274756.39	4250338.52	117.79

ΣΤΝΤΕΤΑΓΜΕΝΕΣ ΠΑΡΑΛΙΑΣ

	Α/Α Σημείου	Περιγραφή Σημείου	X	Y
24	24	Π24	274592.68	4251073.85
25	25	Π25	274589.5	4251082.24
26	26	Π26	274564.71	4251138.61
27	27	Π27	274555.73	4251159.2
28	28	Π28	274545.45	4251181.48
29	29	Π29	274536.98	4251198.1
30	30	Π30	274529.31	4251215
31	31	Π31	274509.64	4251254.65
32	32	Π32	274495.53	4251282.29
33	33	Π33	274489.65	4251293.38

ΣΥΝΤΕΤΑΓΜΕΝΕΣ ΑΠΑΛΟΤ

	Α/Α Σημείου	Περιγραφή Σημείου	Χ	Υ	Πλευρά (m)
47	47	Α47	274272.26	4251614.35	16
48	48	Α48	274263.87	4251627.98	86.23
49	49	Α49	274317.49	4251700.88	81.69
50	50	Α50	274174.62	4251770.22	35.99
51	51	Α51	274156.19	4251801.13	28.47
52	52	Α52	274141.68	4251825.63	71.92
53	53	Α53	274105.68	4251887.86	78.33
54	54	Α54	274067.24	4251956.14	14.5
55	55	Α55	274060.22	4251968.82	33.2
56	56	Α56	274044.4	4251998.01	57.83
57	57	Α57	274016.87	4252048.87	32.32
58	58	Α58	274001.56	4252077.35	46.54
59	59	Α59	273981.21	4252118.96	19.02
60	60	Α60	273974.85	4252136.86	25
61	61	Α61	273967.57	4252160.8	24.73
62	62	Α62	273962.25	4252184.95	16.43
63	63	Α63	273962.74	4252201.37	13.83
64	64	Α64	273965.78	4252214.87	17.97
65	65	Α65	273972.53	4252231.52	20.04
66	66	Α66	273976.22	4252251.23	7.79
67	67	Α67	273974.12	4252258.74	2346.16

	Υ	Πλευρά (m)
1	4250816.55	52.21
2	4250865.47	37.2
3	4250900.32	25.31
4	4250923.82	27.44
5	4250949.13	43.82
6	4250988.32	43.61
7	4251026.29	50.5
8	4251075.62	60.11
9	4251130.7	22.07
1	4251150.97	19.71
2	4251168.61	10.14
3	4251176.01	8.37
4	4251185.64	17.53
5	4251201.61	7.61
6	4251208.54	59.39
7	4251261.68	12.28
8	4251272.56	41.58
9	4251309.29	30.75
1	4251336.42	47.1
2	4251377.38	60.68
4	4251429.38	99.82
3	4251514.08	59.69
9	4251564.42	59.21

ΣΥΝΤΕΤΑΓΜΕΝΕΣ ΠΑΡΑΛΙΑΣ

	Α/Α Σημείου	Περιγραφή Σημείου	Χ	Υ	Πλευρά (m)
47	47	Π47	274086.1	4251963.64	13.87
48	48	Π48	274079.35	4251975.87	15.49
49	49	Π49	274072.94	4251989.53	20.77
50	50	Π50	274062.21	4252007.82	57.53
51	51	Π51	274034.81	4252058.3	21.06
52	52	Π52	274024.51	4252076.77	20.1
53	53	Π53	274015.33	4252094.65	34.88
54	54	Π54	274000.03	4252126	12
55	55	Π55	273995.87	4252137.29	6.32
56	56	Π56	273994.33	4252143.39	22.11

	Υ	Πλευρά (m)
2.88	4251073.85	8.88
19.5	4251082.24	61.57
4.71	4251138.61	22.47
5.73	4251159.2	24.54
5.45	4251181.48	18.65
6.95	4251198.1	18.56
19.31	4251215	44.26
9.64	4251254.65	31.03
5.53	4251282.29	12.56
9.65	4251293.19	35.7

ΠΕΡΙΟΧΗ ΚΑΘΟΡΙΣΜΟΥ
ΑΠΟΣΠΑΣΜΑ ΧΑΡΤΗ Γ.Τ.Σ.
ΚΛΙΜΑΚΑ 1:50000
ΟΛΟΥΤΙΟΝ
ΤΠΟΜΝΗΜΑ ΣΧΕΔΙΟΥ
ΟΡΟΓΡΑΜΜΗ ΠΑΛΑΙΟΥ ΑΓΡΑΟΥ
ΟΡΟΓΡΑΜΜΗ ΑΓΡΑΟΥ
ΟΡΟΓΡΑΜΜΗ ΠΑΡΑΛΑΣ
ΟΡΟΓΡΑΜΜΗ ΑΚΤΟΓΡΑΜΜΗΣ ΜΑΚΡΥΓΙΑΝΝΗ 1906
ΟΡΙΟ ΣΧΕΔΙΟΥ ΠΟΛΗΣ
ΦΕΚ 294/ΤΕΥΧΟΣ Δ/Τ–Δ–1998 ΕΠΙΡΗΣΗ ΠΟΛΕΟΔΟΜΙΚΗΣ ΜΕΛΕΤΗΣ
(ΑΡΘΡΑ 14Α/14-4-2002 ΑΠΟΦΑΣΗ ΚΑΘΑΡΙΣΗ Α/ΠΑΣ ΓΡΑΟΥ ΕΛΑΡΙΩΤΗΣ)
ΔΗΜΟΣΙΑ ΚΤΗΜΑΤΑ
ΣΤΝΤΕΤΑΓΜΕΝΕΣ ΠΑΛΑΙΟΥ ΑΓΡΑΟΥ
Α/Α Σημείου | Περιοχή Σημείου | X | Y | Πλευρά (m)
1 | 1 | ΠΑ2 | 274687.59 | 4251320.27 | 45.77
2 | 2 | ΠΑ1 | 274727.37 | 4251285.51 | 171.05
3 | 3 | ΠΑ10 | 274608.72 | 4251162.3 | 571.89
4 | 4 | ΠΑ9 | 274885.95 | 4250852.09 | 175.52
5 | 5 | ΠΑ8 | 274971.03 | 4250708.57 | 108.88
6 | 6 | ΠΑ7 | 274951.6 | 4250401.44 | 77.48
7 | 7 | ΠΑ6 | 274922.38 | 4250326.68 | 393.05
8 | 8 | ΠΑ5 | 275277.8 | 4250181.84 | 19.12
9 | 9 | ΠΑ4 | 275258.01 | 4250145.42 | 70.38
10 | 10 | ΠΑ3 | 275197.63 | 4250145.23 | 84.86
ΠΑ 1 = 48 ΦΕΚ 100/Δ/1997
ΠΑ 2
ΠΑ 3
ΠΑ 4
ΠΑ 5
Μητρόπολη Αιωλίας
ΚΤΗΜΑ ΜΑΡΑΓΟΥ
Ο.Τ.09
Ο.Τ.10
Ο.Τ.13
Ο.Τ.15
Ο.Τ.20
Ο.Τ.21
Ο.Τ.22
Ο.Τ.23
Ο.Τ.24
Ο.Τ.38
Ο.Τ.39
Ο.Τ.40
Ο.Τ.41
Ο.Τ.42
Ο.Τ.45
Ο.Τ.46
Ο.Τ.47
Ο.Τ.48
Ο.Τ.49
275270
275170
275070

10	10	Π10	274756.29	4250338.04	117.09
11	11	Π11	274755.21	4250458.91	71.75
12	12	Π12	274754.52	4250527.65	96.25
13	13	Π13	274753.63	4250623.89	18.72
14	14	Π14	274752.55	4250642.58	19.41
15	15	Π15	274750.11	4250661.83	18.54
16	16	Π16	274746.55	4250680.02	27.64
17	17	Π17	274738.64	4250706.5	27.49
18	18	Π18	274729.23	4250732.33	11.74
19	19	Π19	274725.07	4250743.3	69.46
20	20	Π20	274700.25	4250808.17	38.67
21	21	Π21	274686.39	4250844.27	64.14
22	22	Π22	274663.49	4250904.18	64.02
23	23	Π23	274640.6	4250963.97	119.87
33	33	Π33	274459.60	4251293.28	
34	34	Π34	274476.17	4251318.73	
35	35	Π35	274461.09	4251348.64	
36	36	Π36	274437.6	4251388.28	
37	37	Π37	274406.64	4251440.34	
38	38	Π38	274353.6	4251524.64	
39	39	Π39	274321.53	4251575.02	
40	40	Π40	274289.15	4251625.93	
41	41	Π41	274280.66	4251639.4	
42	42	Π42	274235.41	4251710.5	
43	43	Π43	274191.99	4251781.06	
44	44	Π44	274174.36	4251810.5	
45	45	Π45	274159.8	4251835.12	
46	46	Π46	274123.33	4251898.22	

01131630000/0/0/6	ΜΗΤΟΓΛΙ ΙΩΑΝΝΗΣ	

ΚΩΔΙΚΟΣ ΚΑΕΚ	ΙΔΙΟΚΤΗΣΙΑ	
01131630000/0/0/2	ΜΠΑΛΟΤΗ ΑΝΑΣΤΑΣΙΑ	
01131630000/0/0/3	ΜΠΑΛΟΤΗ ΑΝΑΣΤΑΣΙΑ	
01131630004	ΒΟΣΗΣ ΕΛΕΝΗ	
01131630005/0/0/1	ΓΥΦΤΟΠΑΝΝΗΣ ΓΕΡΑΣΙΜΟΣ	
01131630005/0/0/2	ΓΥΦΤΟΠΑΝΝΗΣ ΓΕΩΡΓΙΟΣ ΓΥΦΤΟΠΑΝΝΗΣ ΓΕΡΑΣΙΜΟΣ	
01131630005/0/0/3	ΓΥΦΤΟΠΑΝΝΗΣ ΓΕΩΡΓΙΟΣ	
01131630005/0/0/4	ΓΥΦΤΟΠΑΝΝΗΣ ΓΕΩΡΓΙΟΣ	
01131630006/0/0/1	ΣΙΟΓΟΥΛΟΥ ΣΟΦΙΑ ΣΚΑΡΜΟΥΤΣΟΣ ΔΗΜΗΤΡΙΟΣ	
01131630006/0/0/2	ΠΑΠΑΝΔΡΕΟΥ ΑΝΔΡΕΑΣ ΠΑΠΑΝΔΡΕΟΥ ΓΕΩΡΓΙΑ	ΥΠΟΘΗΚΕΥΜΕΝΟ
01131630006/0/0/3	ΣΙΟΓΟΥΛΟΥ ΣΟΦΙΑ ΣΚΑΡΜΟΥΤΣΟΣ ΔΗΜΗΤΡΙΟΣ	
01131630006/0/0/4	ΣΙΟΓΟΥΛΟΥ ΣΟΦΙΑ ΣΚΑΡΜΟΥΤΣΟΣ ΔΗΜΗΤΡΙΟΣ	
01131630006/0/0/5	ΣΙΟΓΟΥΛΟΥ ΣΟΦΙΑ ΣΚΑΡΜΟΥΤΣΟΣ ΔΗΜΗΤΡΙΟΣ	
01131630007/0/0/1	ΣΥΡΓΟΣ ΔΗΜΗΤΡΙΟΣ	
01131630007/0/0/2	ΣΥΡΓΟΣ ΔΗΜΗΤΡΙΟΣ	
01131630007/0/0/3	ΣΥΡΓΟΣ ΔΗΜΗΤΡΙΟΣ	
01131630007/0/0/4	ΣΥΡΓΟΥ ΗΛΙΑΝΗ	
01131630007/0/0/5	ΣΥΡΓΟΥ ΚΩΝΣΤΑΝΤΙΝΑ	
01131630007/0/0/6	ΣΥΡΓΟΣ ΔΗΜΗΤΡΙΟΣ (ΥΠΟΘΗΚΕΥΜΕΝΟ)	
01131630007/0/0/7	ΣΥΡΓΟΣ ΠΑΝΑΓΙΩΤΗΣ (ΥΠΟΘΗΚΕΥΜΕΝΟ)	
01131630007/0/0/8	ΣΥΡΓΟΥ ΗΛΙΑΝΗ	
01131630007/0/0/9	ΣΥΡΓΟΥ ΗΛΙΑΝΗ	
01131630001/0/1	ΑΦΟΙ Α. ΤΣΕΛΙΟΥ ΚΑΙ ΥΙΟΙ Ο.Ε.	
01131630001/0/2	ΑΦΟΙ Α. ΤΣΕΛΙΟΥ ΚΑΙ ΥΙΟΙ Ο.Ε.	
01131630001/0/3	ΑΦΟΙ Α. ΤΣΕΛΙΟΥ ΚΑΙ ΥΙΟΙ Ο.Ε.	
01131630001/0/4	ΑΦΟΙ Α. ΤΣΕΛΙΟΥ ΚΑΙ ΥΙΟΙ Ο.Ε.	
01131630001/0/5	ΦΟΥΝΟΥΛΑΚΗ – ΜΑΝΙΟΥΔΑΚΗ ΓΕΡΑΣΙΜΟΥΛΑ, ΥΠΟΘΗΚΕΥΜΕΝΟΣ	
01131630001/0/6	ΛΑΜΠΟΣ ΝΙΚΟΛΑΟΣ	
01131630001/0/7	ΚΟΥΜΑΤΑΣ ΚΩΝΣΤΑΝΤΙΝΟΣ ΝΙΕΑΝ – ΚΟΥΜΑΤΑ ΣΟΦΙΑ	
01131630001/0/8	ΜΠΑΚΟΓΙΑΝΝΗΣ ΧΡΗΣΤΟΣ (ΥΠΟΘΗΚΕΥΜΕΝΟ)	
01131630001/0/9	ΠΑΤΟΥΛΑΣ ΧΡΗΣΤΟΣ ΠΑΤΟΥΛΑ ΣΠΥΡΙΔΟΥΛΑ	ΥΠΟΘΗΚΕΥΜΕΝΟ
01131630001/0/10	ΚΟΡΔΟΣΗΗ ΝΙΚΟΛΑΟΣ	
01131630001/0/11	ΧΑΝΙΣΗ ΟΛΓΑ (ΥΠΟΘΗΚΕΥΜΕΝΟ)	
01131630001/0/12	ΧΟΥΛΙΑΡΑΣ ΣΠΥΡΙΔΩΝ ΚΟΥΛΙΑΝΗ ΓΥΑΓΓΛΙΑ	ΥΠΟΘΗΚΕΥΜΕΝΟ
01131630001/0/13	ΜΑΚΡΥΓΙΑΝΝΗ ΣΠΥΡΙΔΟΥΛΑ	
01131630001/0/14	ΧΑΝΙΣΗΣ ΚΩΝΣΤΑΝΤΙΝΟΣ	
01131630001/0/15	ΚΟΡΓΙΑΛΑΣ – ΚΑΡΥΔΑΣ ΣΠΥΡΙΔΩΝ	
01131630001/0/16	ΣΑΒΒΙΔΟΥ ΑΙΚΑΤΕΡΙΝΗ	

ΚΩΔΙΚΟΣ ΚΑΕΚ	ΙΔΙΟΚΤΗΣΙΑ	
01131630001/0/17	ΑΛΑΛΑΝΟΥ ΓΕΩΡΓΙΑ (ΥΠΟΘΗΚΕΥΜΕΝΟ)	
01131630001/0/18	ΚΟΝΤΑΣ ΝΙΚΟΛΑΟΣ	
01131630001/0/19	ΑΝΑΣΤΑΣΙΟΥ ΚΩΝΣΤΑΝΤΙΝΑ	
01131630001/0/20	ΧΟΛΕΒΑ ΠΑΡΘΕΝΙΑ (ΥΠΟΘΗΚΕΥΜΕΝΟ)	
01131630002/0/1	ΜΑΝΘΑΙΗ ΑΝΝΑ	
01131630002/0/2	ΜΑΝΘΑΙΗΣ ΓΕΩΡΓΙΟΣ	
01131630002/0/3	ΜΑΝΘΑΙΗ ΑΝΝΑ	
01131630002/0/4	ΜΑΝΘΑΙΗ ΑΝΝΑ	
01131630002/0/5	ΜΑΝΘΑΙΗ ΑΝΝΑ	
01131630002/0/6	ΜΑΝΘΑΙΗΣ ΚΩΝΣΤΑΝΤΙΝΟΣ	
01131630002/0/7	ΜΑΝΘΑΙΗΣ ΚΩΝΣΤΑΝΤΙΝΟΣ	
01131630002/0/8	ΜΑΝΘΑΙΗΣ ΚΩΝΣΤΑΝΤΙΝΟΣ	
01131630002/0/9	ΜΑΝΘΑΙΗΣ ΚΩΝΣΤΑΝΤΙΝΟΣ	
01131630002/0/10	ΜΑΝΘΑΙΗΣ ΚΩΝΣΤΑΝΤΙΝΟΣ	
01131630002/0/11	ΜΑΝΘΑΙΗΣ ΚΩΝΣΤΑΝΤΙΝΟΣ	
01131630002/0/12	ΜΑΝΘΑΙΗ ΑΙΚΑΤΕΡΙΝΗ	
01131630002/0/13	ΜΑΝΘΑΙΗ ΑΙΚΑΤΕΡΙΝΗ	
01131630002/0/14	ΜΑΝΘΑΙΗ ΑΙΚΑΤΕΡΙΝΗ	
01131630002/0/15	ΜΑΝΘΑΙΗ ΑΙΚΑΤΕΡΙΝΗ	
01131630002/0/16	ΜΑΝΘΑΙΗ ΑΙΚΑΤΕΡΙΝΗ	
01131630002/0/17	ΜΑΝΘΑΙΗ ΑΙΚΑΤΕΡΙΝΗ	
01131630002/0/18	ΜΑΝΘΑΙΗΣ ΓΕΩΡΓΙΟΣ	
01131630002/0/19	ΜΑΝΘΑΙΗΣ ΓΕΩΡΓΙΟΣ	
01131630002/0/20	ΜΑΝΘΑΙΗΣ ΓΕΩΡΓΙΟΣ	
01131630002/0/21	ΜΑΝΘΑΙΗΣ ΓΕΩΡΓΙΟΣ	
01131630002/0/22	ΜΑΝΘΑΙΗΣ ΓΕΩΡΓΙΟΣ	
01131630002/0/23	ΜΑΝΘΑΙΗΣ ΓΕΩΡΓΙΟΣ	
01131630002/0/24	ΜΑΝΘΑΙΗΣ ΓΕΩΡΓΙΟΣ	
01131630002/0/25	ΜΑΝΘΑΙΗΣ ΓΕΩΡΓΙΟΣ	
01131630100/0/1	ΓΕΡΜΠΟΥΡΑΣ ΣΠΥΡΙΔΩΝ ΓΕΡΜΠΟΥΡΑ ΠΟΛΥΞΕΝΗ	ΥΠΟΘΗΚΕΥΜΕΝΟ
01131630100/0/2	ΒΥΣΣΟΣ ΠΑΝΑΓΙΩΤΗΣ (ΥΠΟΘΗΚΕΥΜΕΝΟ)	
01131630100/0/3	ΜΑΣΕΛΟΥΤΗΣ ΧΡΗΣΤΟΣ	
01131630100/0/4	ΧΑΣΟΠΟΥΛΟΣ ΚΩΝΣΤΑΝΤΙΝΟΣ ΧΑΣΟΠΟΥΛΟΥ ΠΟΛΥΞΕΝΗ	
01131630100/0/5	ΚΑΡΕΣΟΥ ΠΑΝΑΓΙΩΤΑ (ΥΠΟΘΗΚΕΥΜΕΝΟ)	
01131630100/0/6	ΚΑΡΕΣΟΥ ΠΑΝΑΓΙΩΤΑ ΒΟΥΤΕΒΑΚΗΣ ΓΕΡΑΣΙΜΟΣ	ΥΠΟΘΗΚΕΥΜΕΝΟ
01131630100/0/1	ΑΦΟΙ ΙΩΑΝΟΥ ΚΑΙ ΥΙΟΙ Ο.Ε.	
01131630100/0/2	ΠΥΤΑΝΟΠΟΥΛΟΣ ΙΩΑΝΝΗΣ (ΥΠΟΘΗΚΕΥΜΕΝΟ)	
01131630100/0/3	ΚΟΚΟΣΗΗ ΕΥΑΓΓΕΛΙΑ	
01131630100/0/4	ΚΟΡΡΑΣ ΕΛΕΥΘΕΡΙΟΣ	
01131630100/0/5	ΜΠΟΜΠΟΤΑ ΑΝΑΣΤΑΣΙΑ (ΥΠΟΘΗΚΕΥΜΕΝΟ)	
01131630100/0/6	ΜΠΟΥΝΗΣ ΕΥΑΓΓΕΛΟΣ	
01131630100/0/6	ΠΕΤΡΑΤΟΣ ΧΡΗΣΤΟΣ	
01131630100/0/7	ΠΑΠΑΔΟΠΟΥΛΟΣ ΝΙΚΟΛΑΟΣ ΣΑΚΑΡΑΤΟΥ ΠΑΡΑΣΚΕΥΗ	

ΚΩΔΙΚΟΣ ΚΑΕΚ	ΙΔΙΟΚΤΗΣΙΑ	
01131630100/0/8	ΠΑΝΑΓΟΔΗΜΟΣ ΚΩΝΣΤΑΝΤΙΝΟΣ (ΥΠΟΘΗΚΕΥΜΕΝΟ)	
01131630100/0/9	ΣΑΛΠΕΑ ΕΙΡΗΝΗ	
01131630100/0/10	ΣΩΠΗΡΑΚΟΠΟΥΛΟΥ ΚΑΛΛΙΟΠΗ	
01131630100/0/11	ΣΑΚΚΑ ΔΩΡΟΘΕΑ	
01131630100/0/12	ΠΕΤΡΑΤΟΣ ΧΡΗΣΤΟΣ	
01131630100/0/13	ΔΙΑΜΑΝΤΟΠΟΥΛΟΥ – ΚΟΥΤΣΟΓΕΩΡΓΙΟΥ ΜΑΡΙΑ	
01131630100/0/14	ΠΥΡΓΟΥ ΕΛΕΝΗ	
01131630100/0/15	ΣΠΥΡΟΠΟΥΛΟΣ ΘΩΜΑΣ ΣΠΥΡΟΠΟΥΛΟΥ ΕΛΕΝΗ	ΥΠΟΘΗΚΕΥΜΕΝΟ
01131630100/0/16	ΘΕΟΔΩΡΑΚΗ ΜΑΡΙΑ (ΥΠΟΘΗΚΕΥΜΕΝΟ)	
01131630100/0/1	ΔΑΣΙΕΡΗ ΕΜΜΑΝΟΥΕΛΑ	
01131630100/0/2	ΔΑΣΙΕΡΗ ΕΜΜΑΝΟΥΕΛΑ	
01131630100/0/3	ΔΑΣΙΕΡΗ ΓΕΩΡΓΙΑ	
01131630100/0/4	ΔΑΣΙΕΡΗ ΓΕΩΡΓΙΑ	
01131630100/0/5	ΔΑΣΙΕΡΗ ΑΛΕΞΑΝΔΡΑ	
01131630100/0/6	ΔΑΣΙΕΡΗ ΑΛΕΞΑΝΔΡΑ	
01131031/001	ΑΡΓΥΡΗ ΑΡΕΤΗ	
01131031/002	ΠΑΝΑΓΙΩΤΟΠΟΥΛΟΣ ΓΕΩΡΓΙΟΣ (ΥΠΟΘΗΚΕΥΜΕΝΟ)	
01131031/003	ΑΓΓΕΛΟΠΟΥΛΟΥ ΜΑΡΙΑ	
01131031/004/0/1	ΓΑΡΚΑΔΑΣ ΓΕΩΡΓΙΟΣ (ΥΠΟΘΗΚΕΥΜΕΝΟ)	
01131031/004/0/2	ΓΑΡΚΑΔΑΣ ΚΩΝΣΤΑΝΤΙΝΟΣ	
01131031/005	ΚΑΡΑΤΣΙΡΑΣ ΧΡΗΣΤΟΣ	
01131031/006/0/1	ΠΑΝΑΓΙΩΤΟΠΟΥΛΟΥ ΣΟΥΖΑΝΝΑ	
01131031/006/0/2	ΠΑΝΑΓΙΩΤΟΠΟΥΛΟΥ ΒΑΣΙΛΙΚΗ (ΥΠΟΘΗΚΕΥΜΕΝΟ)	
01131031/006/0/3	ΠΑΝΑΓΙΩΤΟΠΟΥΛΟΣ ΑΝΔΡΕΑΣ	
01131031/007	ΡΗΓΑΣ ΠΑΝΤΕΛΗΣ	
01131031/009	ΚΑΡΑΛΗ ΜΑΡΙΑ ΚΑΡΑΛΗ ΖΩΗ	
01131031/012	ΛΙΑ ΑΠΟΛΛΩΝΙΑ ΚΑΙ ΑΚΑΡΝΑΝΙΑΣ	
01131031/015	ΜΟΥΡΚΑΣ ΑΘΑΝΑΣΙΟΣ ΜΟΥΡΚΑΣ ΔΙΟΝΥΣΙΟΣ	
01131031/022	ΣΚΟΠΑΣ ΛΟΥΚΑΣ ΨΑΡΑΚΟΣ ΧΡΗΣΤΟΣ ΨΑΡΑΚΟΣ ΑΝΑΣΤΑΣΙΟΣ ΨΑΡΑΚΟΣ ΔΗΜΗΤΡΙΟΣ ΧΑΣΙΕΤΣΑΜΑΤΗ ΒΙΚΤΟΡΙΑ ΠΑΠΑΔΑΜΗΡΟΥΛΗ ΑΦΡΟΔΙΤΗ ΠΕΠΟΝΗΣ ΚΑΡΑΚΑΜΗΣΟΣ	
01131031/050	ΑΓΓΕΛΑΚΗ ΠΑΥΛΙΝΑ ΠΑΠΠΑ ΓΙΑΝΝΙΒΑ – ΑΙΚΑΤΕΡΙΝΗ	
01131031/013	ΑΡΓΥΡΑΚΗ ΕΛΒΕΛΛΑ	
01131031/029	ΜΟΥΡΚΑΣ ΑΘΑΝΑΣΙΟΣ ΜΟΥΡΚΑΣ ΔΙΟΝΥΣΙΟΣ ΣΚΟΠΑΣ ΛΟΥΚΑΣ	ΔΙΕΚΔΙΚΕΙΤΑΙ ΑΠΟ ΕΛΛΗΝΙΚΟ ΔΗΜΟΣΙΟ & ΣΠΥΡΟΣ ΠΑΝΗΟΠΟΥΛΟΣ – ΓΕΩΡΓΙΟΣ ΠΡΕΜΕΤΗΣ Ο.Ε.
01131031/019	ΜΑΡΑΤΟΥ ΕΛΒΙΡΑ	

ΚΩΔΙΚΟΣ ΚΑΕΚ	ΙΔΙΟΚΤΗΣΙΑ	
01131031/014	ΑΓΟΣΟΓΛΟΠΟΥΛΟΥ ΒΑΣΙΛΙΚΗ	
01131031/008/1/0	ΣΠΥΡΟΠΟΥΛΟΣ ΓΕΩΡΓΙΟΣ	
01131031/008/2/0	ΣΠΥΡΟΠΟΥΛΟΣ ΓΕΩΡΓΙΟΣ	
01131031/008/3/0	ΣΠΥΡΟΠΟΥΛΟΣ ΓΕΩΡΓΙΟΣ	
01131031/008/4/0	ΣΠΥΡΟΠΟΥΛΟΣ ΓΕΩΡΓΙΟΣ	
01131031/008/5/0	ΣΠΥΡΟΠΟΥΛΟΣ ΓΕΩΡΓΙΟΣ	
01131031/008/6/0	ΣΠΥΡΟΠΟΥΛΟΣ ΓΕΩΡΓΙΟΣ	
01131031/016	ΜΑΓΔΑΛΗΝΟΣ ΧΡΗΣΤΟΣ ΜΑΓΔΑΛΗΝΟΣ ΔΗΜΗΤΡΙΟΣ ΜΑΓΔΑΛΗΝΟΣ ΙΩΑΝΝΗΣ	ΔΙΕΚΔΙΚΕΙΤΑΙ ΑΠΟ ΜΑΓΔΑΛΗΝΟΣ ΓΕΡΑΣΙΜΟΣ & ΣΠΥΡΟΣ ΠΑΝΗΟΠΟΥΛΟΣ – ΓΕΩΡΓΙΟΣ ΠΡΕΜΕΤΗΣ Ο.Ε.
01131031/010/0/1	ΣΠΥΡΟΠΟΥΛΟΥ ΑΘΗΝΑ	
01131031/010/0/2	ΣΠΥΡΟΠΟΥΛΟΥ ΑΘΗΝΑ	
01131031/010/0/3	ΣΠΥΡΟΠΟΥΛΟΥ ΑΘΗΝΑ	
01131031/018	ΜΑΡΑΤΟΥ ΕΛΒΙΡΑ, ΔΙΕΚΔΙΚΕΙΤΑΙ ΑΠΟ ΑΡΓΥΡΑΚΗ ΕΛΒΕΛΛΑ	
01131016005	ΔΕΛΑΓΟΡΤΑ ΖΩΗ	
01131600046	ΔΗΜΟΣ Ι.Π. ΜΕΣΟΛΟΓΓΙΟΥ	

4249800

4249700

O.T. 79
O.T. 80
O.T. 83
O.T. 138
O.T. 3
O.T. 4
O.T. 5
O.T. 6
O.T. 7
O.T. 10
O.T. 11
O.T. 12
O.T. 13
O.T. 17
O.T. 18
O.T. 21
O.T. 22
O.T. 29
274570
274670
274770
274870
274970

| | | |

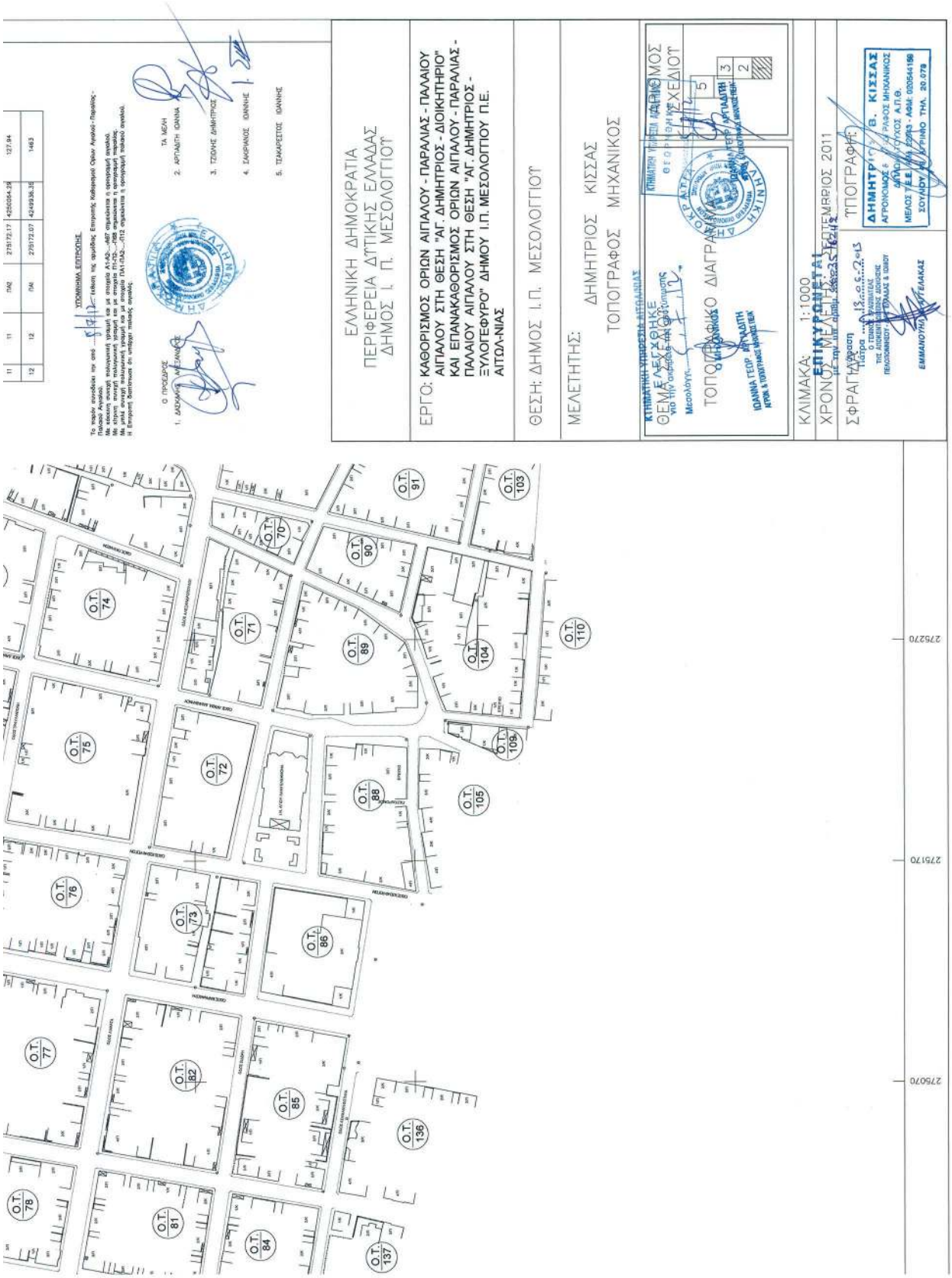
ΕΛΛΗΝΙΚΗ ΔΗΜΟΚΡΑΤΙΑ
ΠΕΡΙΦΕΡΕΙΑ ΔΥΤΙΚΗΣ ΕΛΛΑΔΑΣ
ΔΗΜΟΣ Ι. Π. ΜΕΣΟΛΟΓΓΙΟΥ
ΕΡΓΟ: ΚΑΘΟΡΙΣΜΟΣ ΟΡΙΩΝ ΑΙΠΑΛΟΥ - ΠΑΡΑΛΙΑΣ - ΠΑΛΑΙΟΥ ΑΙΠΑΛΟΥ ΣΤΗ ΘΕΣΗ "ΑΓ. ΔΗΜΗΤΡΙΟΣ - ΔΙΟΙΚΗΤΗΡΙΟ" ΚΑΙ ΕΠΑΝΑΚΑΘΟΡΙΣΜΟΣ ΟΡΙΩΝ ΑΙΠΑΛΟΥ - ΠΑΡΑΛΙΑΣ - ΠΑΛΑΙΟΥ ΑΙΠΑΛΟΥ ΣΤΗ ΘΕΣΗ "ΑΓ. ΔΗΜΗΤΡΙΟΣ - ΞΥΛΟΓΕΦΥΡΟ" ΔΗΜΟΥ Ι.Π. ΜΕΣΟΛΟΓΓΙΟΥ Π.Ε. ΑΙΤΩΛ-ΝΙΑΣ
ΘΕΣΗ: ΔΗΜΟΣ Ι.Π. ΜΕΣΟΛΟΓΓΙΟΥ
ΜΕΛΕΤΗΤΗΣ:
ΔΗΜΗΤΡΙΟΣ ΚΙΣΣΑΣ
ΤΟΠΟΓΡΑΦΟΣ ΜΗΧΑΝΙΚΟΣ
ΚΛΙΜΑΚΑ: 1:1000
ΧΡΟΝΟΣ ΜΕΛΕΤΗΣ: ΣΕΠΤΕΜΒΡΙΟΣ 2011
ΣΦΡΑΓΙΔΑ
ΤΠΟΓΡΑΦΗ:
ΔΗΜΗΤΡΙΟΣ Β. ΚΙΣΣΑΣ
ΑΓΡΟΝΟΜΟΣ Ε
ΜΕΛΟΣ ΤΕΕ
ΣΟΥΛΙΟΥ 1 ΤΗΛ. 20.079
ΟΙΚΟΔΟΜΙΚΟ ΤΕΤΡΑΓΩΝΟ



ΚΩΔΙΚΟΣ ΚΑΕΚ	ΙΔΙΟΚΤΗΣΙΑ	
01131572001	ΜΟΥΡΤΑΣ ΑΘΑΝΑΣΙΟΣ ΣΚΟΛΑΣ ΛΟΥΚΑΣ ΣΑΓΩΝΑ ΒΑΣΙΛΙΚΗ	
01131572002	ΜΟΥΡΤΑΣ ΑΘΑΝΑΣΙΟΣ ΣΚΟΛΑΣ ΛΟΥΚΑΣ	
01131572003	ΣΚΟΛΑΣ ΛΟΥΚΑΣ ΣΠΑΝΑΟΠΟΥΛΟΥ ΒΑΣΙΛΗΗ [ΥΠΟΘΗΚΕΥΜΕΝΟ]	
01131572004	ΠΑΠΑΝΑΣΤΑΣΗΣ ΣΩΤΗΡΙΟΣ [ΥΠΟΘΗΚΕΥΗΜΕΝΟ], ΔΙΚΔΙΔΕΤΑΙ ΑΠΟ ΕΛΛΗΝΙΚΟ ΔΗΜΟΣΙΟ	
01131572001/1/1	ΜΟΥΡΤΑΣ ΑΘΑΝΑΣΙΟΣ ΣΚΟΛΑΣ ΛΟΥΚΑΣ ΣΑΓΩΝΑ ΒΑΣΙΛΙΚΗ ΣΑΓΩΝΑ ΧΡΗΣΤΟΣ	ΔΙΚΔΙΔΕΤΑΙ ΑΠΟ ΕΛΛΗΝΙΚΟ ΔΗΜΟΣΙΟ
01131572001/1/2	ΜΟΥΡΤΑΣ ΑΘΑΝΑΣΙΟΣ ΣΚΟΛΑΣ ΛΟΥΚΑΣ ΣΑΓΩΝΑ ΒΑΣΙΛΙΚΗ ΣΑΓΩΝΑ ΧΡΗΣΤΟΣ	ΔΙΚΔΙΔΕΤΑΙ ΑΠΟ ΕΛΛΗΝΙΚΟ ΔΗΜΟΣΙΟ
01131572001/1/3	ΣΚΟΛΑΣ ΛΟΥΚΑΣ, ΔΙΚΔΙΔΕΤΑΙ ΑΠΟ ΕΛΛΗΝΙΚΟ ΔΗΜΟΣΙΟ	
01131572001/1/4	ΜΟΥΡΤΑΣ ΑΘΑΝΑΣΙΟΣ, ΔΙΚΔΙΔΕΤΑΙ ΑΠΟ ΕΛΛΗΝΙΚΟ ΔΗΜΟΣΙΟ	
01131572001/1/5	ΣΑΓΩΝΑ ΒΑΣΙΛΙΚΗ ΣΑΓΩΝΑ ΧΡΗΣΤΟΣ	ΔΙΚΔΙΔΕΤΑΙ ΑΠΟ ΕΛΛΗΝΙΚΟ ΔΗΜΟΣΙΟ
01131572001/1/6	ΜΟΥΡΤΑΣ ΑΘΑΝΑΣΙΟΣ, ΔΙΚΔΙΔΕΤΑΙ ΑΠΟ ΕΛΛΗΝΙΚΟ ΔΗΜΟΣΙΟ	
01131572001/1/7	ΜΟΥΡΤΑΣ ΑΘΑΝΑΣΙΟΣ, ΔΙΚΔΙΔΕΤΑΙ ΑΠΟ ΕΛΛΗΝΙΚΟ ΔΗΜΟΣΙΟ	
01131572001/1/8	ΜΟΥΡΤΑΣ ΑΘΑΝΑΣΙΟΣ ΣΚΟΛΑΣ ΛΟΥΚΑΣ ΣΑΓΩΝΑ ΒΑΣΙΛΙΚΗ ΣΑΓΩΝΑ ΧΡΗΣΤΟΣ	ΔΙΚΔΙΔΕΤΑΙ ΑΠΟ ΕΛΛΗΝΙΚΟ ΔΗΜΟΣΙΟ
01131572001/1/9	ΜΟΥΡΤΑΣ ΑΘΑΝΑΣΙΟΣ ΣΚΟΛΑΣ ΛΟΥΚΑΣ ΣΑΓΩΝΑ ΒΑΣΙΛΙΚΗ ΣΑΓΩΝΑ ΧΡΗΣΤΟΣ	ΔΙΚΔΙΔΕΤΑΙ ΑΠΟ ΕΛΛΗΝΙΚΟ ΔΗΜΟΣΙΟ

ΚΩΔΙΚΟΣ ΚΑΕΚ	ΙΔΙΟΚΤΗΣΙΑ
01131501020	ΜΟΥΡΤΑΣ ΑΘΑΝΑΣΙΟΣ ΣΚΟΛΑ ΜΑΡΙΑ ΜΟΥΡΤΑ ΠΑΡΑΔΕΙΣΥΗ
01131501001	ΜΟΥΡΤΑΣ ΑΠΟΣΤΟΛΟΣ
01131501002	ΔΗΜΟΣ Ο.Τ. ΜΕΣΟΛΟΓΓΙΟΥ
01131573001	ΣΕΡΓΟΥ ΣΡΗΣΤΟΣ
01131573003	ΜΟΥΡΤΑΣ ΓΕΩΡΓΙΟΣ ΜΟΥΡΤΑΣ ΘΕΜΕΤΟΚΛΗΣ ΜΟΥΡΤΑΣ ΣΩΤΗΡΙΟΣ ΒΑΣΚΟΠΟΥΛΟΥ ΜΙΧΑΟΛΥΛΑ ΚΑΚΑΡΑΝΤΖΑΣ ΓΕΩΡΓΙΟΣ - ΣΥΜΕΩΝ ΚΑΣΔΑΓΛΙΟΝΗ ΘΕΩΝΗ ΣΟΛΜΑΣΟΥ ΕΛΕΝΗ ΤΣΟΜΟΣ ΑΝΜΡΟΣ ΝΟΥΛΑΣ ΝΙΚΟΛΑΟΣ ΝΟΥΛΑΣ ΧΡΗΣΤΟΣ ΣΜΑΚΗ ΑΝΑΣΤΑΣΙΑ ΚΑΝΤΕΡΗ ΜΑΡΙΑ ΚΑΝΤΕΡΗ ΔΕΣΠΟΙΝΑ ΜΟΥΡΤΑ ΠΑΡΑΔΕΙΣΥΗ ΜΟΥΡΤΑ ΠΑΡΑΔΕΙΣΥΗ ΚΩΝΣΤΑΝΤΗΣ ΞΕΝΟΦΩΝ ΚΩΝΣΤΑΝΤΗΣ ΞΕΝΟΦΩΝ ΣΥΡΑΣ ΓΕΩΡΓΙΟΣ ΣΦΕΤΑΚΟΣ ΧΡΗΣΤΟΣ ΓΑΓΑΝΙΟΥ ΕΥΑΓΓΕΛΙΑ ΠΑΠΑΝΙΟΥ ΠΟΛΙΞΕΝΗ ΣΑΡΛΑΝΗ ΕΡΗΝΗ ΚΩΝΣΤΑΝΤΗΣ ΞΕΝΟΦΩΝ ΜΟΥΡΤΑΣ ΔΩΝΥΣΙΟΣ ΜΟΥΡΤΑΣ ΑΘΑΝΑΣΙΟΣ ΚΩΝΣΤΑΝΤΗΣ ΞΕΝΟΦΩΝ ΣΥΡΑΣ ΓΕΩΡΓΙΟΣ ΚΑΡΑΑΜΝΤΣΟΠΟΥΛΟΥ ΧΡΙΣΤΙΝΑ [ΥΠΟΘΗΚΕΥΜΕΝΟ] ΤΣΙΑΝΙΣ ΡΗΝΗ ΤΣΙΑΝΙΣ ΑΛΚΙΡΗΝΗ ΣΦΕΤΑΚΟΣ ΧΡΗΣΤΟΣ ΠΑΠΑΔΕΟΥ ΔΗΜΗΤΡΙΟΣ ΕΣΚΙΖΑΡΗ ΜΑΡΙΑ [ΥΠΟΘΗΚΕΥΜΕΝΟ] ΑΒΑΝΑΣΙΟΥ ΒΑΣΙΛΕΙΟΣ ΑΒΑΝΑΣΙΟΥ ΝΙΚΟΛΑΟΣ ΔΗΜΟΣ Ο.Τ. ΜΕΣΟΛΟΓΓΙΟΥ ΔΗΜΟΠΟΥΛΟΥ ΑΠΤΑΛΗΗ ΔΗΜΟΠΟΥΛΟΥ ΑΠΤΑΛΗΗ ΚΑΥΑΚΗΣΕΟΣ ΘΩΜΑΣ ΠΑΠΑΜΑΥΡΟΥΔΗ-ΠΑΝΑΓΙΩΤΑ ΑΝΔΡΕΤΣΟΣ ΙΩΑΝΝΗΣ ΠΑΠΑΜΑΥΡΟΥΔΗ ΕΛΕΝΗ-ΕΡΗΣΤΕ

ΚΩΔΙΚΟΣ ΚΑΕΚ	ΙΔΙΟΚΤΗΣΙΑ
01131524204	ΛΙΑΚΟΥΡΑ ΒΑΣΙΛΕΙΟΣ ΛΙΑΚΟΥ ΣΟΦΙΑ ΛΙΑΚΟΥ ΒΑΣΙΛΙΚΗ
01131524340	ΑΝΔΡΕΟΠΟΥΛΟΥ ΚΩΝΣΤΑΝΤΙΝΑ
01131507202	ΠΑΨΡΟΠΟΥΛΟΥ ΦΩΕΝΗΝΗ ΠΑΨΡΟΠΟΥΛΟΥ ΜΑΡΙΑ
01131507203	ΓΑΛΑΝΤΕΑ ΜΑΡΙΑ
01131508001	ΑΝΔΡΕΟΠΟΥΛΟΣ ΣΠΥΡΟΣ ΕΑΡΡΕΑ ΒΑΣΙΛΙΚΗ ΕΛΕΥΘΕΡΙΑΝΟΣ ΚΩΝΣΤΑΝΤΙΝΟΣ
01131508003	ΠΟΡΤΑΣ ΣΤΑΜΑΤΗΣ
01131508004	ΚΑΡΑΔΑΣΙΑΝΗ ΑΠΟΣΤΟΛΙΑ [ΥΠΟΘΗΚΕΥΜΕΝΟ]
01131508005	ΒΑΣΟΥ ΣΠΥΡΙΔΩΝΙΑ ΒΑΣΟΣ ΧΡΗΣΤΟΣ
01131E00035	ΔΗΜΟΣ Ο.Τ. ΜΕΣΟΛΟΓΓΙΟΥ
01131E00045	ΔΗΜΟΣ Ο.Τ. ΜΕΣΟΛΟΓΓΙΟΥ

ΚΩΔΙΚΟΣ ΚΑΕΚ	ΙΔΙΟΚΤΗΣΙΑ	
01131572001/2/1	ΜΟΥΡΤΑΣ ΑΘΑΝΑΣΙΟΣ ΣΚΟΛΑΣ ΛΟΥΚΑΣ ΣΑΓΩΝΑ ΒΑΣΙΛΙΚΗ ΣΑΓΩΝΑ ΧΡΗΣΤΟΣ	ΔΙΚΔΙΔΕΤΑΙ ΑΠΟ ΕΛΛΗΝΙΚΟ ΔΗΜΟΣΙΟ
01131572001/2/2	ΜΟΥΡΤΑΣ ΑΘΑΝΑΣΙΟΣ ΣΚΟΛΑΣ ΛΟΥΚΑΣ ΣΑΓΩΝΑ ΒΑΣΙΛΙΚΗ ΣΑΓΩΝΑ ΧΡΗΣΤΟΣ	ΔΙΚΔΙΔΕΤΑΙ ΑΠΟ ΕΛΛΗΝΙΚΟ ΔΗΜΟΣΙΟ
01131572001/2/3	ΜΟΥΡΤΑΣ ΑΘΑΝΑΣΙΟΣ ΣΚΟΛΑΣ ΛΟΥΚΑΣ ΣΑΓΩΝΑ ΒΑΣΙΛΙΚΗ ΣΑΓΩΝΑ ΧΡΗΣΤΟΣ	ΔΙΚΔΙΔΕΤΑΙ ΑΠΟ ΕΛΛΗΝΙΚΟ ΔΗΜΟΣΙΟ
01131572001/2/4	ΜΟΥΡΤΑΣ ΑΘΑΝΑΣΙΟΣ ΣΚΟΛΑΣ ΛΟΥΚΑΣ ΣΑΓΩΝΑ ΒΑΣΙΛΙΚΗ ΣΑΓΩΝΑ ΧΡΗΣΤΟΣ	ΔΙΚΔΙΔΕΤΑΙ ΑΠΟ ΕΛΛΗΝΙΚΟ ΔΗΜΟΣΙΟ
01131572001/2/5	ΜΟΥΡΤΑΣ ΑΘΑΝΑΣΙΟΣ ΣΚΟΛΑΣ ΛΟΥΚΑΣ ΣΑΓΩΝΑ ΒΑΣΙΛΙΚΗ ΣΑΓΩΝΑ ΧΡΗΣΤΟΣ	ΔΙΚΔΙΔΕΤΑΙ ΑΠΟ ΕΛΛΗΝΙΚΟ ΔΗΜΟΣΙΟ
01131572001/2/6	ΜΟΥΡΤΑΣ ΑΘΑΝΑΣΙΟΣ ΣΚΟΛΑΣ ΛΟΥΚΑΣ ΣΑΓΩΝΑ ΒΑΣΙΛΙΚΗ ΣΑΓΩΝΑ ΧΡΗΣΤΟΣ	ΔΙΚΔΙΔΕΤΑΙ ΑΠΟ ΕΛΛΗΝΙΚΟ ΔΗΜΟΣΙΟ
01131572001/2/7	ΜΟΥΡΤΑΣ ΑΘΑΝΑΣΙΟΣ ΣΚΟΛΑΣ ΛΟΥΚΑΣ ΣΑΓΩΝΑ ΒΑΣΙΛΙΚΗ ΣΑΓΩΝΑ ΧΡΗΣΤΟΣ	ΔΙΚΔΙΔΕΤΑΙ ΑΠΟ ΕΛΛΗΝΙΚΟ ΔΗΜΟΣΙΟ
01131572001/2/8	ΜΟΥΡΤΑΣ ΑΘΑΝΑΣΙΟΣ ΣΚΟΛΑΣ ΛΟΥΚΑΣ ΣΑΓΩΝΑ ΒΑΣΙΛΙΚΗ ΣΑΓΩΝΑ ΧΡΗΣΤΟΣ	ΔΙΚΔΙΔΕΤΑΙ ΑΠΟ ΕΛΛΗΝΙΚΟ ΔΗΜΟΣΙΟ
01131572003	ΒΑΣΙΛΕΙΟΥ ΝΕΚΤΑΡΙΟΣ ΒΑΣΙΛΕΙΟΥ ΕΥΑΓΓΕΛΟΣ ΒΑΣΙΛΕΙΟΥ ΧΡΗΣΤΟΣ	ΔΙΚΔΙΔΕΤΑΙ
01131572004	ΣΚΟΤΑ ΜΑΡΙΑ
01131572005/1/5	ΔΗΜΩΡΗΟΥ ΑΔΑΜΑΝΤΙΑ
01131572005/1/6	ΚΑΠΕΤΕΣ ΑΝΔΡΕΑΣ [ΥΠΟΘΗΚΕΥΜΕΝΟ]
01131E00047	ΔΗΜΟΣ Ο.Τ. ΜΕΣΟΛΟΓΓΙΟΥ
01131E00003	ΑΓΝΩΣΤΟΣ
01131E00004	ΜΟΥΡΤΑΣ ΑΘΑΝΑΣΙΟΣ ΜΟΥΡΤΑΣ ΔΩΝΥΣΙΟΣ ΣΚΟΛΑΣ ΛΟΥΚΑΣ ΕΥΟΠΟΙΔΗΣ ΓΕΩΡΓΙΑ ΕΥΟΠΟΙΔΗΣ ΓΡΗΓΟΡΗ - ΒΑΣΙΛΙΚΗ ΕΥΟΠΟΙΔΗΣ ΑΛΕΞΑΝΔΡΑ ΕΥΟΠΟΙΔΗΣ ΙΩΑΝΝΗΣ-ΠΑΝΑΓΙΩΤΗΣ
01131E00005	ΓΑΛΑΝΗΣ ΔΟΚΙΜΗΣΙΟΣ ΓΑΛΑΝΗΣ ΧΑΡΑΛΑΟΣ ΓΑΛΑΝΗΣ ΠΑΝΑΓΙΩΤΗΣ ΓΑΛΑΝΗΣ ΧΡΗΣΤΟΣ ΠΑΝΑΓΙΟΥ ΕΥΡΥΔΙΚΗΗ

ΚΩΔΙΚΟΣ ΚΑΕΚ	ΙΔΙΟΚΤΗΣΙΑ
01131504010	ΤΣΑΜΡΑΣ ΑΠΟΣΤΟΛΟΣ
01131504017	ΛΕΜΡΑΣΗ ΕΛΕΥΘΕΡΙΑ
01131504001	ΠΡΙΠΟΥΤ ΒΑΣΙΛΗΣ
01131504002	ΑΓΝΩΣΤΟΣ
01131504003	ΣΕΠΗΡΑΚΟΠΟΥΛΟΥ ΑΚΑΤΕΡΙΝΗ
01131504004	ΑΓΝΩΣΤΟΣ
01131504005	ΤΑΛΑΝΤΕΣ ΠΑΝΑΓΙΩΤΗΣ
01131504006	ΣΕΠΗΡΑΚΟΠΟΥΛΟΥ ΖΩΣΙΜΑ
01131514001	ΑΝΔΣΕΛΟΥ ΜΑΡΙΑ - ΑΝΑΣΤΑΣΙΑΗΗ
01131514002	ΓΑΛΑΝΑΜΑΥΡΟΥΔΗ ΔΗΜΗΤΡΑ
01131514003	ΤΣΑΛΟΥΡΑΣ ΧΡΗΣΤΟΣ
01131514004	ΣΡΑΓΟΥΝΑΚΗ - ΜΕΤΣΑΒΑ ΟΥΡΑΝΙΑ
01131514005	ΛΑΚΑΝΑΣ ΧΡΗΣΤΟΣ
01131514006	ΒΑΣΟΠΗΣ ΦΙΛΙΠΠΟΣ
01131514007	ΜΑΚΑΡΩΝΗΣ ΒΑΣΙΛΗΣ
01131504001	ΤΣΑΜΑΡΔΑ ΖΩΗ
01131504002	ΜΠΕΛΛΑΣ ΧΡΗΣΤΟΣ
01131504003	ΣΙΑΡΓΟΠΟΥΛΟΥ ΟΥΡΑΝΙΑ
01131504004	ΣΙΑΡΓΟΠΟΥΛΟΥ ΒΑΣΙΛΙΚΗ
01131504005	ΚΟΚΟΥ ΘΕΟΔΩΡΑ
01131524009	ΑΓΝΩΣΤΟΣ
01131524006	ΣΚΟΥΠΗ ΜΕΛΙΣΣΕΑ
01131524013	ΛΕΩΡΓΟΣ ΓΕΩΡΓΙΟΣ
01131524015	ΔΗΜΟΣ Ο.Τ. ΜΕΣΟΛΟΓΓΙΟΥ
01131524008	ΚΥΠΚΟΥΡΔΕΑΝΟΣ ΚΩΝΣΤΑΝΤΙΝΟΣ
01131524010	ΓΑΛΑΝΗΣΟΛΑΟΥ ΘΕΟΔΩΡΑ
01131524011	ΦΑΚΩΡΟΥ ΕΡΗΝΗ
01131524012	ΤΣΟΥΜΠΟΥ ΙΩΑΝΝΗΣ ΥΠΟΘΗΚΕΥΜΕΝΟΣ
01131524013	ΣΟΥΜΠΟΥ ΑΙΚΑΤΕΡΙΝΗ
01131524016	ΣΛΟΓΑΡΑΝΗΣ ΙΩΑΝΝΗΣ
01131E00039	ΔΗΜΟΣ Ο.Τ. ΜΕΣΟΛΟΓΓΙΟΥ
01131524014	ΠΕΔΙΟΣ ΑΝΑΣΤΑΣΟΣ
01131524017	ΠΕΔΙΟΣ ΜΑΡΙΑ
01131524018	ΠΕΔΙΟΣ ΑΝΑΣΤΑΣΟΣ
01131524019	ΠΕΔΙΟΣ ΜΑΡΙΑ
01131524020	ΑΝΤΩΝΑΚΟΣ ΑΡΙΣΤΟΜΑΧΟΣ
01131524021	ΣΚΕΛΑΣ ΑΛΚΙΡΗΣΤΟΣ
01131524022	ΣΚΕΛΑΣ ΠΑΡΑΣΚΕΥΗ
01131524023	ΣΚΕΛΑΣ ΑΛΚΙΡΗΣΤΟΣ
01131524025	ΑΓΑΒΑΝΗΣ ΑΝΔΡΟΣ
01131524026	ΚΑΡΔΑΚΑ ΜΕΛΠΟΜΕΝΗ
01131524030	ΠΑΠΙΑ ΣΟΦΙΑ
01131524033	ΑΝΔΡΕΟΠΟΥΛΟΥ ΚΩΝΣΤΑΝΤΙΝΑ
01131524034	ΠΕΟΡΓΙΟΣ ΣΤΑΜΑΤΗΣ
01131E00040	ΛΙΑΚΟΥΡΑ ΒΑΣΙΛΕΙΟΣ ΛΙΑΚΟΥ ΣΟΦΙΑ ΛΙΑΚΟΥ ΒΑΣΙΛΙΚΗ ΔΗΜΟΣ Ο.Τ. ΜΕΣΟΛΟΓΓΙΟΥ

ΣΥΝΤΕΤΑΓΜΕΝΕΣ ΑΙΓΙΑΛΟΥ

	Α/Α Σημείου	Περιγραφή Σημείου	Χ	Υ	Πλευρά (m)
1	1	Α1	274676.63	4250018.01	30.26
2	2	Α2	274682.99	4250048.09	38.63
3	3	Α3	274682.72	4250085.47	64.58
4	4	Α4	274709.05	4250147.93	40.72
5	5	Α5	274719.42	4250187.33	42.38
6	6	Α6	274729.99	4250228.37	15.58
7	7	Α7	274733.05	4250243.65	18.12
8	8	Α8	274735.26	4250261.64	20.88
9	9	Α9	274736.57	4250282.48	57.51
10	10	Α10	274736.11	4250339.99	62.67
11	11	Α11	274735.91	4250402.65	66.14
12	12	Α12	274734.9	4250468.78	67.22
13	13	Α13	274734.2	4250536.01	48.34
14	14	Α14	274733.71	4250584.35	38.43
15	15	Α15	274733.17	4250622.77	17.13
16	16	Α16	274732.4	4250639.89	18.6
17	17	Α17	274730.06	4250658.34	16.82
18	18	Α18	274726.92	4250674.85	26.19
19	19	Α19	274719.44	4250699.95	17.4
20	20	Α20	274713.34	4250716.25	3.71
21	21	Α21	274712.09	4250719.74	16.6
22	22	Α22	274706.22	4250735.27	37.4
23	23	Α23	274693.28	4250770.35	49.2

ΣΥΝΤΕΤΑΓΜΕΝΕΣ ΠΑΡΑΛΙΑΣ

	Α/Α Σημείου	Περιγραφή Σημείου	Χ	Υ	Πλευρά (m)
1	1	Π1	274689.42	4250015.97	30.34
2	2	Π2	274703.6	4250043.26	39.46
3	3	Π3	274712.59	4250081.47	47.46
4	4	Π4	274724.57	4250127.39	57.05
5	5	Π5	274736.63	4250182.68	42.5
6	6	Π6	274749.28	4250223.82	17
7	7	Π7	274752.61	4250240.5	41.25
8	8	Π8	274756.43	4250281.57	37.89
9	9	Π9	274756.62	4250319.46	19.06
10	10	Π10	274756.29	4250338.52	117.39
11	11	Π11	274755.21	4250455.91	71.75
12	12	Π12	274754.52	4250527.65	96.25
13	13	Π13	274753.63	4250623.89	18.72
14	14	Π14	274752.55	4250642.58	19.41
15	15	Π15	274750.11	4250661.83	18.54
16	16	Π16	274746.55	4250680.02	27.64
17	17	Π17	274738.64	4250706.5	27.49
18	18	Π18	274729.23	4250732.32	11.74
19	19	Π19	274725.07	4250743.3	65.46
20	20	Π20	274700.25	4250808.17	38.67
21	21	Π21	274686.39	4250844.27	64.14
22	22	Π22	274663.49	4250904.18	64.02
23	23	Π23	274640.6	4250963.97	118.87

ΣΥΝΤΕΤΑΓΜΕΝΕΣ ΠΑΛΑΙΟΥ ΑΙΓΙΑΛΟΥ

	Α/Α Σημείου	Περιγραφή Σημείου	Χ	Υ	Πλευρά (m)
1	1	ΠΑ12	274697.59	4251320.27	45.77
2	2	ΠΑ11	274727.37	4251285.51	171.05
3	3	ΠΑ10	274608.72	4251162.3	571.89
4	4	ΠΑ9	274885.95	4250462.09	175.52
5	5	ΠΑ8	274971.03	4250308.57	108.68
6	6	ΠΑ7	274931.4	4250401.44	77.48
7	7	ΠΑ6	274922.38	4250326.68	393.05
8	8	ΠΑ5	275277.6	4250161.84	15.12
9	9	ΠΑ4	275268.01	4250145.42	70.36
10	10	ΠΑ3	275197.63	4250145.25	84.86
11	11	ΠΑ2	275172.17	4250064.29	127.94
12	12	ΠΑ1	275172.07	4249936.35	1463

ΕΘΝΙΚΟ ΤΥΠΟΓΡΑΦΕΙΟ
Για τεχνικούς λόγους στο σχεδιάγραμμα, έγινε σμίκρυνση, κατά ποσοστό 31%

ΣΥΝΤΕΤΑΓΜΕΝΕΣ ΑΙΓΙΑΛΟΥ

(m)		Α/Α Σημείου	Περιγραφή Σημείου	X	Y	Πλευρά (m)
	24	24	Α24	274676.04	4250816.55	52.21
	25	25	Α25	274657.8	4250865.47	37.2
	26	26	Α26	274644.8	4250900.32	25.31
	27	27	Α27	274635.4	4250923.82	27.44
	28	28	Α28	274624.84	4250949.13	43.82
	29	29	Α29	274607.35	4250989.32	43.61
	30	30	Α30	274589.91	4251029.29	50.5
	31	31	Α31	274569.82	4251075.52	60.11
	32	32	Α32	274545.74	4251130.7	22.07
	33	33	Α33	274537.01	4251150.97	16.71
	34	34	Α34	274528.84	4251166.91	10.14
	35	35	Α35	274524.37	4251176.01	8.57
	36	36	Α36	274520.44	4251183.64	17.53
	37	37	Α37	274513.22	4251201.61	7.61
	38	38	Α38	274509.62	4251208.34	58.39
	39	39	Α39	274483.11	4251261.68	12.28
	40	40	Α40	274477.48	4251272.59	41.58
	41	41	Α41	274457.95	4251309.29	30.75
	42	42	Α42	274443.48	4251336.42	47.1
	43	43	Α43	274420.22	4251377.38	60.68
	44	44	Α44	274389.24	4251429.03	99.82
	45	45	Α45	274336.16	4251514.08	58.69
	46	46	Α46	274304.09	4251564.42	59.21

ΣΥΝΤΕΤΑΓΜΕΝΕΣ ΑΙΓΙΑΛΟΥ

	Α/Α Σημείου	Περιγραφή Σημείου	X	Y	Πλευρά (m)
47	47	Α47	274272.26	4251614.35	16
48	48	Α48	274263.87	4251627.96	86.23
49	49	Α49	274217.49	4251703.68	61.69
50	50	Α50	274174.62	4251770.22	33.99
51	51	Α51	274156.19	4251801.13	28.47
52	52	Α52	274141.68	4251825.63	71.52
53	53	Α53	274105.68	4251887.88	78.33
54	54	Α54	274067.24	4251956.14	14.3
55	55	Α55	274060.22	4251968.82	33.2
56	56	Α56	274044.4	4251988.01	57.83
57	57	Α57	274016.87	4252048.87	32.32
58	58	Α58	274001.56	4252077.32	46.34
59	59	Α59	273981.21	4252116.94	19.02
60	60	Α60	273974.65	4252135.89	25
61	61	Α61	273967.57	4252160.8	24.73
62	62	Α62	273962.25	4252184.35	16.45
63	63	Α63	273962.74	4252201.37	13.83
64	64	Α64	273965.76	4252214.87	17.97
65	65	Α65	273972.53	4252231.52	20.04
66	66	Α66	273976.22	4252251.23	7.79
67	67	Α67	273974.12	4252258.73	2348.16

ΣΥΝΤΕΤΑΓΜΕΝΕΣ ΠΑΡΑΛΙΑΣ

(m)		Α/Α Σημείου	Περιγραφή Σημείου	X	Y	Πλευρά (m)
	24	24	Π24	274592.68	4251073.85	8.98
	25	25	Π25	274589.5	4251082.24	61.57
	26	26	Π26	274564.71	4251138.61	22.47
	27	27	Π27	274555.73	4251159.2	24.54
	28	28	Π28	274545.43	4251181.48	18.63
	29	29	Π29	274538.98	4251198.1	18.38
	30	30	Π30	274529.31	4251215	44.38
	31	31	Π31	274508.64	4251254.65	31.03
	32	32	Π32	274495.53	4251282.29	12.56
	33	33	Π33	274489.65	4251293.39	28.7
	34	34	Π34	274476.17	4251318.73	31.72
	35	35	Π35	274461.08	4251346.64	47.81
	36	36	Π36	274437.6	4251386.28	60.57
	37	37	Π37	274406.64	4251440.34	99.6
	38	38	Π38	274353.6	4251524.64	59.71
	39	39	Π39	274321.53	4251575.02	60.34
	40	40	Π40	274289.15	4251625.93	15.92
	41	41	Π41	274280.98	4251639.4	84.27
	42	42	Π42	274235.41	4251710.5	62.85
	43	43	Π43	274191.99	4251781.06	34.32
	44	44	Π44	274174.39	4251810.5	28.6
	45	45	Π45	274156.8	4251835.12	72.68
	46	46	Π46	274123.33	4251898.22	75.27

ΣΥΝΤΕΤΑΓΜΕΝΕΣ ΠΑΡΑΛΙΑΣ

	Α/Α Σημείου	Περιγραφή Σημείου	X	Y	Πλευρά (m)
47	47	Π47	274086.1	4251963.64	13.97
48	48	Π48	274079.35	4251975.87	15.49
49	49	Π49	274072.04	4251989.53	20.77
50	50	Π50	274062.21	4252007.82	57.53
51	51	Π51	274034.61	4252058.3	21.06
52	52	Π52	274024.51	4252076.77	20.1
53	53	Π53	274015.33	4252094.45	34.88
54	54	Π54	274000.03	4252125	12
55	55	Π55	273995.97	4252137.29	6.32
56	56	Π56	273994.33	4252143.39	22.11
57	57	Π57	273987.77	4252164.51	13.97
58	58	Π58	273984.2	4252178.02	6.04
59	59	Π59	273983.09	4252183.96	5.93
60	60	Π60	273982.49	4252189.85	8.02
61	61	Π61	273982.83	4252197.87	6.01
62	62	Π62	273983.83	4252203.76	4.29
63	63	Π63	273984.99	4252207.92	1.88
64	64	Π64	273985.6	4252209.46	6.02
65	65	Π65	273988.09	4252214.96	6.53
66	66	Π66	273991.21	4252220.13	5.97
67	67	Π67	273995	4252224.74	5.89
68	68	Π68	273999.99	4252227.88	2318.86

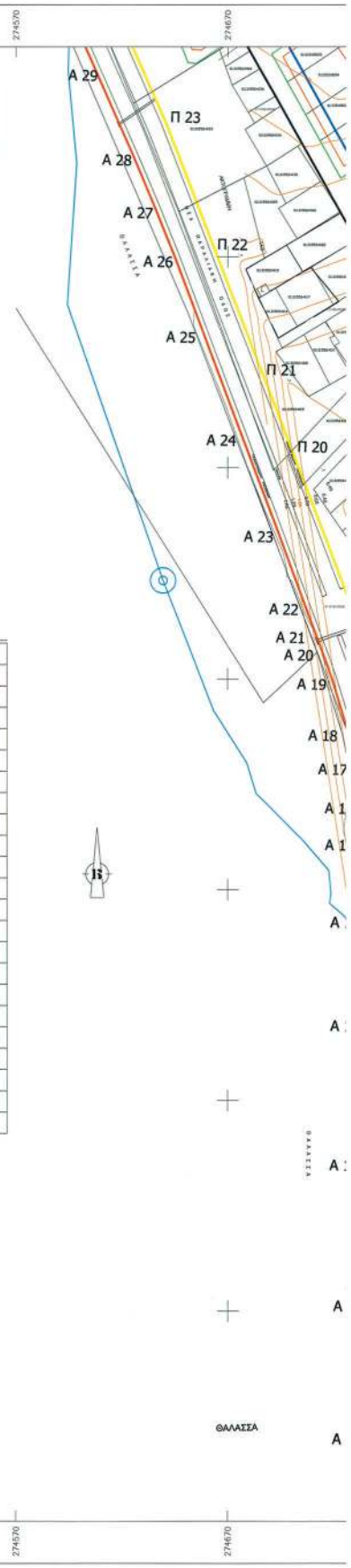

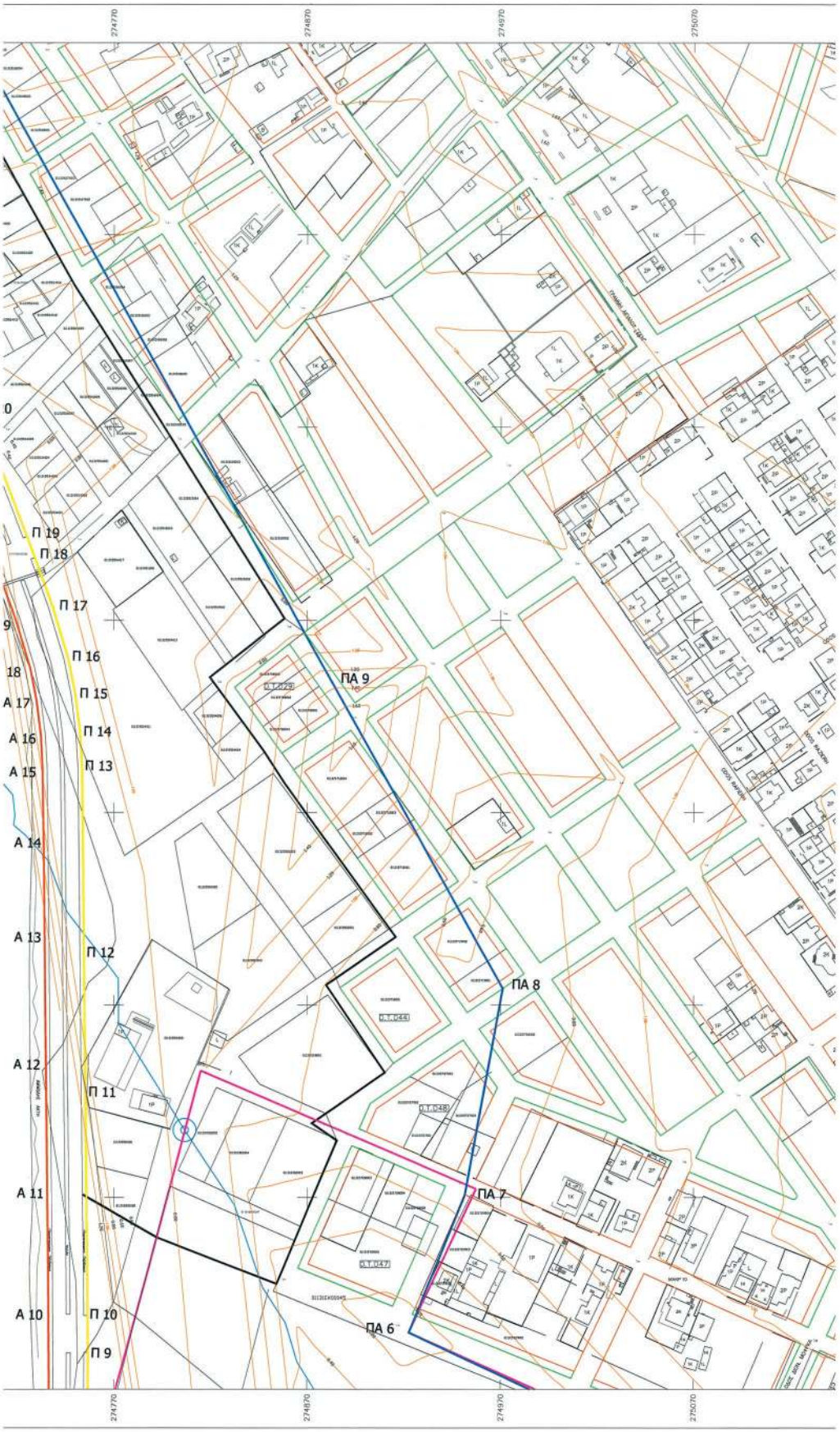
274770
274870
274970
275070
Π 19
Π 18
Π 17
Π 16
Π 15
Π 14
Π 13
Π 12
Π 11
Π 10
Π 9
Α 17
Α 16
Α 15
Α 14
Α 13
Α 12
Α 11
Α 10
ΠΑ 9
ΠΑ 8
ΠΑ 7
ΠΑ 6

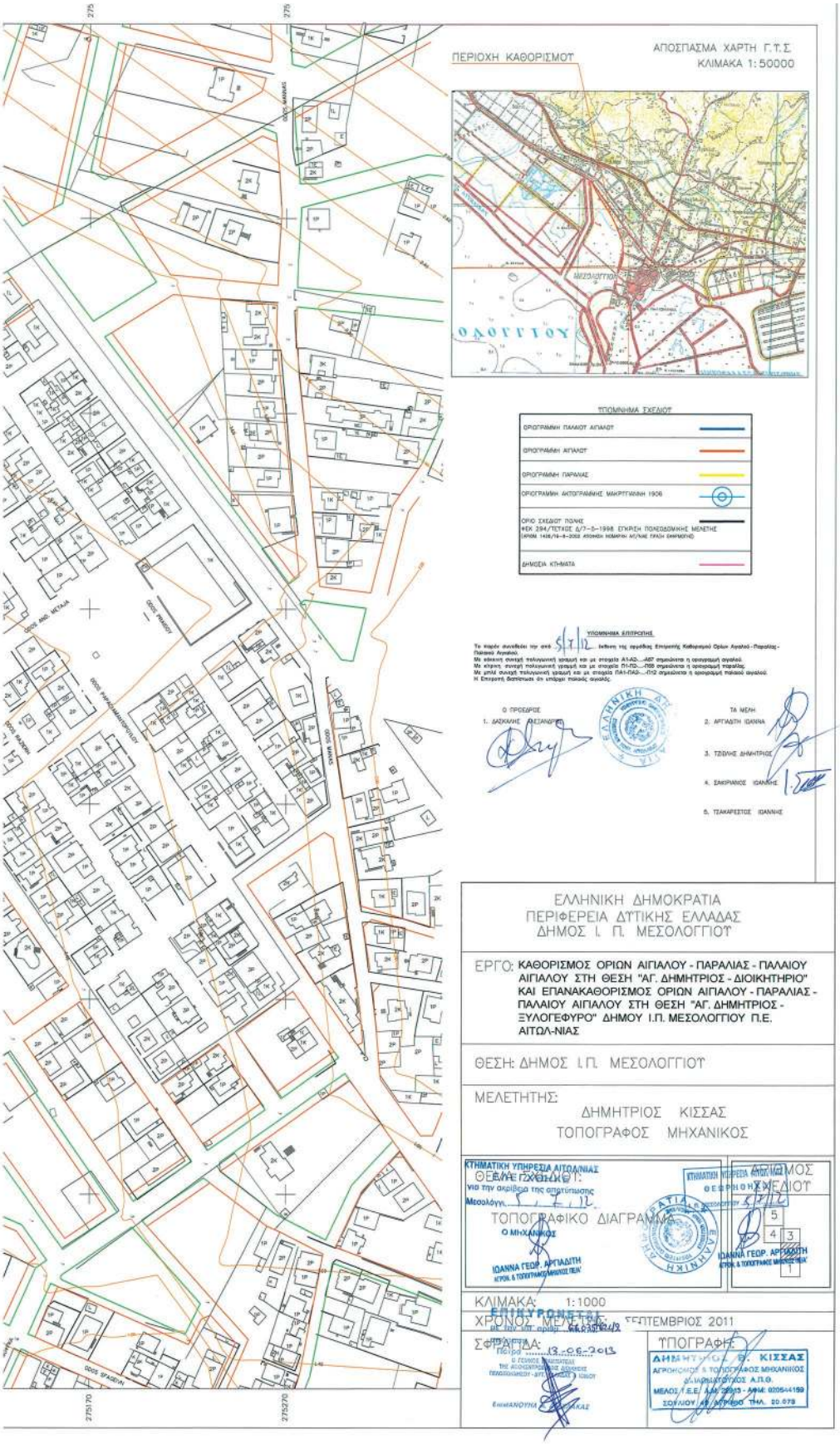
ΠΕΡΙΟΧΗ ΚΑΘΟΡΙΣΜΟΥ
ΑΠΟΣΠΑΣΜΑ ΧΑΡΤΗ Γ.Τ.Σ
ΚΛΙΜΑΚΑ 1:50000
ΥΠΟΜΝΗΜΑ ΣΧΕΔΙΟΥ
ΥΠΟΜΝΗΜΑ ΕΠΙΤΡΟΠΗΣ
ΕΛΛΗΝΙΚΗ ΔΗΜΟΚΡΑΤΙΑ
ΠΕΡΙΦΕΡΕΙΑ ΔΥΤΙΚΗΣ ΕΛΛΑΔΑΣ
ΔΗΜΟΣ Ι. Π. ΜΕΣΟΛΟΓΓΙΟΥ
ΕΡΓΟ: ΚΑΘΟΡΙΣΜΟΣ ΟΡΙΩΝ ΑΙΓΙΑΛΟΥ - ΠΑΡΑΛΙΑΣ - ΠΑΛΑΙΟΥ ΑΙΓΙΑΛΟΥ ΣΤΗ ΘΕΣΗ "ΑΓ. ΔΗΜΗΤΡΙΟΣ - ΔΙΟΙΚΗΤΗΡΙΟ" ΚΑΙ ΕΠΑΝΑΚΑΘΟΡΙΣΜΟΣ ΟΡΙΩΝ ΑΙΓΙΑΛΟΥ - ΠΑΡΑΛΙΑΣ - ΠΑΛΑΙΟΥ ΑΙΓΙΑΛΟΥ ΣΤΗ ΘΕΣΗ "ΑΓ. ΔΗΜΗΤΡΙΟΣ - ΞΥΛΟΓΕΦΥΡΟ" ΔΗΜΟΥ Ι.Π. ΜΕΣΟΛΟΓΓΙΟΥ Π.Ε. ΑΙΤΩΛ-ΝΙΑΣ
ΘΕΣΗ: ΔΗΜΟΣ Ι.Π. ΜΕΣΟΛΟΓΓΙΟΥ
ΜΕΛΕΤΗΤΗΣ:
ΔΗΜΗΤΡΙΟΣ ΚΙΣΣΑΣ
ΤΟΠΟΓΡΑΦΟΣ ΜΗΧΑΝΙΚΟΣ
ΤΟΠΟΓΡΑΦΙΚΟ ΔΙΑΓΡΑΜΜΑ
ΚΛΙΜΑΚΑ: 1:1000
ΣΕΠΤΕΜΒΡΙΟΣ 2011
ΤΠΟΓΡΑΦΗ:
ΔΗΜΗΤΡΙΟΣ Θ. ΚΙΣΣΑΣ

ΣΥΝΤΕΤΑΓΜΕΝΕΣ ΑΙΓΙΑΛΟΥ

Α/Α Σημείου	Περιγραφή Σημείου	X	Y	Πλευρά (m)
1	A1	274678.63	4250018.01	30.35
2	A2	274682.99	4250048.09	35.63
3	A3	274692.72	4250085.47	64.58
4	A4	274708.05	4250147.95	40.72
5	A5	274718.42	4250187.33	42.35
6	A6	274728.99	4250228.37	15.58
7	A7	274733.05	4250243.65	18.12
8	A8	274735.26	4250261.64	20.88
9	A9	274736.57	4250282.48	57.51
10	A10	274736.11	4250339.99	62.67
11	A11	274735.55	4250402.65	65.14
12	A12	274734.9	4250468.79	67.22
13	A13	274734.2	4250535.01	46.34
14	A14	274733.71	4250584.32	38.43
15	A15	274733.17	4250622.77	17.13
16	A16	274732.4	4250639.89	18.8
17	A17	274730.08	4250658.34	16.82
18	A18	274726.92	4250674.85	26.19
19	A19	274718.44	4250699.85	17.4
20	A20	274713.34	4250716.25	3.71
21	A21	274712.09	4250719.74	16.6
22	A22	274706.22	4250735.27	37.4
23	A23	274683.26	4250770.35	49.3

ΣΥΝΤΕΤΑΓΜΕΝΕΣ ΑΙΓΙΑΛΟΥ

Α/Α Σημείου	Περιγραφή Σημείου	X	Y	Πλευρά (m)
24	A24	274676.04	4250816.55	52.21
25	A25	274657.8	4250865.47	37.2
26	A26	274644.8	4250900.32	25.31
27	A27	274635.4	4250923.83	27.44
28	A28	274624.84	4250948.13	43.82
29	A29	274607.35	4250988.32	43.61
30	A30	274589.91	4251029.29	50.9
31	A31	274569.82	4251075.62	63.11
32	A32	274545.74	4251130.7	22.07
33	A33	274537.01	4251150.97	19.71
34	A34	274528.84	4251168.91	16.14
35	A35	274524.37	4251178.01	8.57
36	A36	274520.44	4251185.64	17.53
37	A37	274513.22	4251201.61	7.81
38	A38	274509.62	4251208.54	59.39
39	A39	274483.11	4251261.88	12.28
40	A40	274477.48	4251272.59	41.08
41	A41	274457.95	4251309.29	30.75
42	A42	274443.48	4251336.42	47.1
43	A43	274420.22	4251377.38	60.68
44	A44	274389.24	4251429.55	99.82
45	A45	274336.16	4251514.08	59.69
46	A46	274304.09	4251564.42	59.21

ΣΥΝΤΕΤΑΓΜΕΝΕΣ ΑΙΓΙΑΛΟΥ

Α/Α Σημείου	Περιγραφή Σημείου	X	Y	Πλευρά (m)
47	A47	274272.26	4251614.35	16
48	A48	274263.87	4251627.98	86.23
49	A49	274217.49	4251700.66	81.69
50	A50	274174.63	4251770.22	35.99
51	A51	274156.19	4251801.15	28.47
52	A52	274141.68	4251825.63	71.92
53	A53	274105.68	4251887.88	76.33
54	A54	274067.24	4251956.14	14.5
55	A55	274060.22	4251968.82	33.2
56	A56	274044.4	4251998.01	57.83
57	A57	274016.87	4252048.87	32.32
58	A58	274001.96	4252077.55	46.54
59	A59	273981.21	4252118.96	18.02
60	A60	273974.85	4252136.89	25
61	A61	273957.07	4252160.8	24.73
62	A62	273952.25	4252184.95	16.43
63	A63	273952.74	4252201.37	13.83
64	A64	273955.78	4252214.87	17.97
65	A65	273972.53	4252231.56	20.04
66	A66	273976.22	4252251.23	7.79
67	A67	273974.12	4252258.73	2346.18

ΣΥΝΤΕΤΑΓΜΕΝΕΣ ΠΑΡΑΛΙΑΣ

Α/Α Σημείου	Περιγραφή Σημείου	X	Y
1	П1	274689.42	4250010.97
2	П2	274702.6	4250043.29
3	П3	274712.09	4250081.47
4	П4	274724.57	4250127.39
5	П5	274738.63	4250182.88
6	П6	274749.28	4250223.82
7	П7	274752.61	4250240.5
8	П8	274756.43	4250261.57
9	П9	274758.62	4250319.48
10	П10	274756.29	4250336.52
11	П11	274755.21	4250455.91
12	П12	274754.52	4250527.65
13	П13	274753.63	4250623.89
14	П14	274752.55	4250642.56
15	П15	274750.11	4250661.83
16	П16	274746.55	4250680.02
17	П17	274738.64	4250706.5
18	П18	274729.23	4250732.33
19	П19	274725.07	4250743.3
20	П20	274700.29	4250808.17
21	П21	274686.39	4250844.27
22	П22	274663.49	4250904.18
23	П23	274640.8	4250963.97

ΚΩΔΙΚΟΣ ΚΑΕΚ	ΙΔΙΟΚΤΗΣΙΑ
	ΕΠΙΦΑΝΕΙΑ ΚΑΛΛΙΘΕΑΣ
01131991000A0001	ΠΑΛΛΟΥΗ ΓΕΩΡΓΙΟΣ
01131991000A0007	ΦΑΛΑΡΟΥ ΕΡΗΣΤΟΣ
01131991000A0008	ΦΑΛΑΡΟΥ ΕΡΗΣΤΟΣ
01131991000A0025	ΦΑΛΑΡΟΥΣ ΑΝΔΡΟΜΑΧΗ
	ΠΑΛΛΟΥ ΓΕΩΡΓΙΟΣ
01131991007	ΒΑΛΛΑΔΑΡΟΥ ΣΥΜΕΩΝ ΚΑΙ ΣΤΡΟΦΙΛΙΑΝΗΣ
01131991008	ΒΑΛΛΑΔΑΡΟΥ ΣΥΜΕΩΝ, ΚΑΛΛΙΘΕΑΣ ΚΑΙ ΤΟ ΚΑΛΑΙ ΔΙΕΔΑΦΙΟ ΑΠΟ ΤΟΝ ΓΑΒΙΑ ΑΘΑΝΑΣΙΑ
01131990004	ΕΥΑΓΓΕΛΙΝΟΥ ΕΥΑΓΓΕΛΙΑ ΚΑΙ ΕΥΑΓΓΕΛΙΝΟΥ ΒΑΣΙΛΕΙΟΥ ΔΙΕΔΑΦΙΟ ΚΑΙ ΚΟΙΝΟΧΡΗΣΤΟ ΧΩΡΟ
01131990003	ΑΥΡΟΥΣ ΜΗΔΕ ΚΟΙΝΟΧΡΗΣΤΟ ΧΩΡΟ – ΔΗΜΟΣΙΟ ΚΗΠΙΟ ΑΠΟ ΚΟΙΝΟ
01131990007	ΣΕΡΙΦΟΥ ΕΛΕΝΗ ΣΕΡΙΦΟΥ ΕΛΕΝΗ ΣΕΡΙΦΟΥ ΜΕΛΑΝΙΑ ΣΕΡΙΦΟΥ ΠΕΤΡΟΥ ΣΕΡΙΦΟΥ ΣΟΦΙΑ ΣΕΡΙΦΟΥ ΧΡΙΣΤΟΣ ΣΕΡΙΦΟΥ ΤΥΔΑΛΑΚΗ
01131990006	ΚΑΡΑΜΑΝΗΣ ΜΑΡΙΑ
01131990007	ΣΟΥΛΟΣ ΠΑΝΑΓΙΩΤΗΣ
01131990009	ΦΑΛΤΜΑΝΗ ΑΝΑΣΤΑΣΙΑ
01131991005	ΠΑΡΗΜΟΣ ΕΥΡΙΠΙΔΗΣ - ΠΑΛΙΟΓΑΡΟΥΣ
01131991006	ΑΛΕΧΑΝΔΡΟΠΟΥΛΟΥ ΕΛΕΝΗ ΚΑΙ ΚΑΡΑΜΑΝΛΗΣ ΜΑΡΙΑΝΝΑ
01131991061	ΔΗΜΟΣ ΩΡΩΠΟΥ
01131991001	ΕΛΛΗΝΙΚΟ ΔΗΜΟΣΙΟ

ΚΩΔΙΚΟΣ ΚΑΕΚ	ΙΔΙΟΚΤΗΣΙΑ
01131990040	ΑΓΓΕΛΟΠΟΥΛΟΣ ΔΕΔΑΔΕΙΤΗΣ ΑΠΟ ΤΗΝ ΑΝΔΡΙΕΙΔΟΥΛΟΥΣΤΑΛΟΥΣ
01131990041	ΜΑΥΡΕΛΗΣ ΘΕΟΔΩΡΟΣ
01131990043	ΚΑΛΥΜΝΙΑΚΗ ΕΛΑΝΤΕΙΝΗ
01131990044	ΑΝΔΡΕΟΠΟΥΛΟΥ ΚΩΝΣΤΑΝΤΙΝΑ
01131990043	ΤΑΛΙΑΝΟΣ ΑΛΚΑ ΤΑΛΙΑΝΟΣ ΑΛΚΑ ΤΑΛΙΑΝΟΣ ΑΛΚΑ

275070 275170 275270

ΣΥΝΤΕΤΑΓΜΕΝΕΣ ΠΑΡΑΛΙΑΣ

Y	Πλευρά (m)
4250015.97	30.34
4250043.29	39.46
4250081.47	47.46
4250127.39	57.05
4250182.68	42.5
4250223.82	17
4250240.5	41.26
4250281.57	37.89
4250319.46	19.06
4250338.52	117.39
4250455.91	71.75
4250527.65	96.25
4250623.89	18.72
4250642.58	19.41
4250661.83	18.54
4250680.02	27.64
4250706.5	27.49
4250732.33	11.74
4250743.3	69.46
4250808.17	38.67
4250844.27	64.14
4250904.18	64.02
4250963.97	119.87

ΣΥΝΤΕΤΑΓΜΕΝΕΣ ΠΑΡΑΛΙΑΣ

	Α/Α Σημείου	Περιγραφή Σημείου	X	Y	Πλευρά (m)
24	24	Π24	274592.68	4251073.85	5.98
25	25	Π25	274589.5	4251082.24	61.57
26	26	Π26	274564.71	4251138.61	22.47
27	27	Π27	274565.73	4251159.2	24.54
28	28	Π28	274545.45	4251181.48	18.65
29	29	Π29	274536.98	4251195.1	18.56
30	30	Π30	274529.31	4251215	44.26
31	31	Π31	274509.64	4251254.65	31.03
32	32	Π32	274495.53	4251282.29	12.56
33	33	Π33	274489.65	4251293.39	28.7
34	34	Π34	274476.17	4251318.73	31.72
35	35	Π35	274461.09	4251346.64	47.81
36	36	Π36	274437.6	4251388.28	60.57
37	37	Π37	274406.64	4251440.34	99.6
38	38	Π38	274353.6	4251524.64	59.71
39	39	Π39	274321.53	4251575.02	60.34
40	40	Π40	274289.15	4251625.93	15.92
41	41	Π41	274280.66	4251639.4	84.27
42	42	Π42	274235.41	4251710.5	82.85
43	43	Π43	274191.99	4251781.06	34.32
44	44	Π44	274174.36	4251810.5	28.6
45	45	Π45	274159.8	4251835.12	72.88
46	46	Π46	274123.33	4251898.22	75.27

ΣΥΝΤΕΤΑΓΜΕΝΕΣ ΠΑΡΑΛΙΑΣ

	Α/Α Σημείου	Περιγραφή Σημείου	X	Y	Πλευρά (m)
47	47	Π47	274088.1	4251983.64	13.97
48	48	Π48	274078.35	4251975.87	19.49
49	49	Π49	274072.04	4251989.53	20.77
50	50	Π50	274062.21	4252007.82	57.53
51	51	Π51	274034.61	4252058.3	21.06
52	52	Π52	274024.51	4252076.77	20.1
53	53	Π53	274015.33	4252094.65	34.88
54	54	Π54	274000.03	4252126	12
55	55	Π55	273995.97	4252137.29	6.32
56	56	Π56	273994.33	4252143.39	22.11
57	57	Π57	273987.77	4252164.51	13.97
58	58	Π58	273984.2	4252178.02	6.04
59	59	Π59	273983.09	4252183.96	5.93
60	60	Π60	273982.49	4252189.85	8.02
61	61	Π61	273982.83	4252197.87	6.01
62	62	Π62	273983.83	4252203.79	4.29
63	63	Π63	273984.99	4252207.92	1.68
64	64	Π64	273985.6	4252209.48	6.02
65	65	Π65	273988.09	4252214.96	6.03
66	66	Π66	273991.21	4252220.13	5.97
67	67	Π67	273995	4252224.74	5.89
68	68	Π68	273999.99	4252227.88	2316.66

ΠΕΡΙΟΧΗ ΚΑΘΟΡΙΣΜΟΥ

ΑΠΟΣΠΑΣΜΑ ΧΑΡΤΗ Γ.Τ.Σ.
ΚΛΙΜΑΚΑ 1:50000

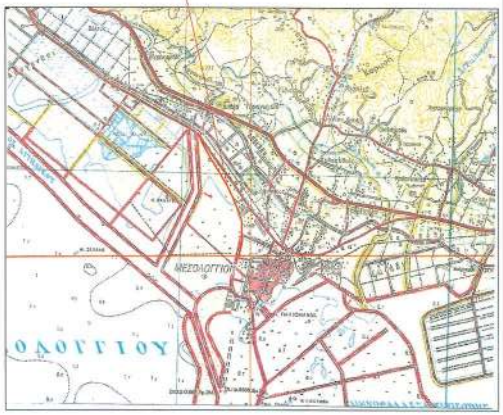

ΤΠΟΜΝΗΜΑ ΣΧΕΔΙΟΥ

ΟΡΙΟΓΡΑΜΜΗ ΠΑΛΑΙΟΥ ΑΙΓΙΑΛΟΥ	
ΟΡΙΟΓΡΑΜΜΗ ΑΙΓΙΑΛΟΥ	
ΟΡΙΟΓΡΑΜΜΗ ΠΑΡΑΛΙΑΣ	
ΟΡΙΟΓΡΑΜΜΗ ΑΚΤΟΓΡΑΜΜΗΣ ΜΑΚΡΥΓΙΑΝΝΗ 1906	
ΟΡΙΟ ΣΧΕΔΙΟΥ ΠΟΛΗΣ ΦΕΚ 294/ΤΕΥΧΟΣ Δ/7-5-1998 ΕΓΚΡΙΣΗ ΠΟΛΕΟΔΟΜΙΚΗΣ ΜΕΛΕΤΗΣ (ΑΡΙΘΜ. 1426/16-9-2003 ΑΠΟΦΑΣΗ ΝΟΜΑΡΧΗ ΑΤ/ΝΑΣ ΠΡΩΗ ΕΦΑΡΜΟΓΗ)	
ΔΗΜΟΣΙΑ ΚΤΗΜΑΤΑ	

ΣΥΝΤΕΤΑΓΜΕΝΕΣ ΠΑΛΑΙΟΥ ΑΙΓΙΑΛΟΥ

	Α/Α Σημείου	Περιγραφή Σημείου	X	Y	Πλευρά (m)
1	1	ΠΑ12	274697.59	4251320.27	45.77
2	2	ΠΑ11	274727.37	4251285.51	171.05
3	3	ΠΑ10	274608.72	4251162.3	571.89
4	4	ΠΑ9	274885.95	4250662.05	175.52
5	5	ΠΑ8	274971.03	4250508.57	108.88
6	6	ΠΑ7	274951.6	4250401.44	77.48
7	7	ΠΑ6	274922.38	4250329.68	393.05
8	8	ΠΑ5	275277.8	4250161.84	19.12
9	9	ΠΑ4	275268.01	4250145.42	70.38
10	10	ΠΑ3	275197.63	4250145.25	84.86
11	11	ΠΑ2	275172.17	4250064.38	137.94

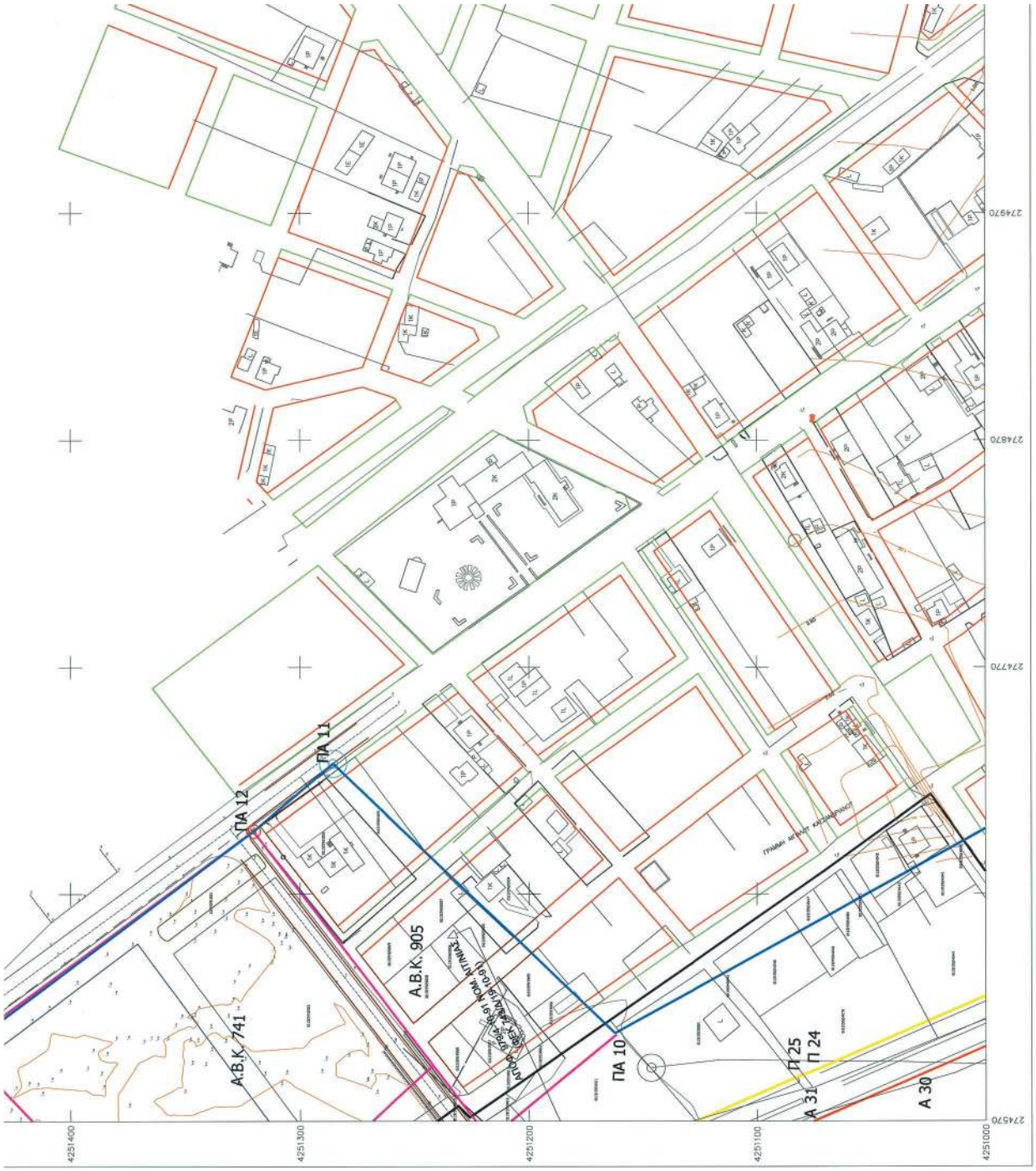
ΠΑ 12
ΠΑ 11
Α.Β.Κ. 741
Α.Β.Κ. 905
ΠΑ 10
Π 25
Π 24
Α 31
Α 30
4251400
4251300
4251200
4251100
4251000
274570
274770
274870
274970

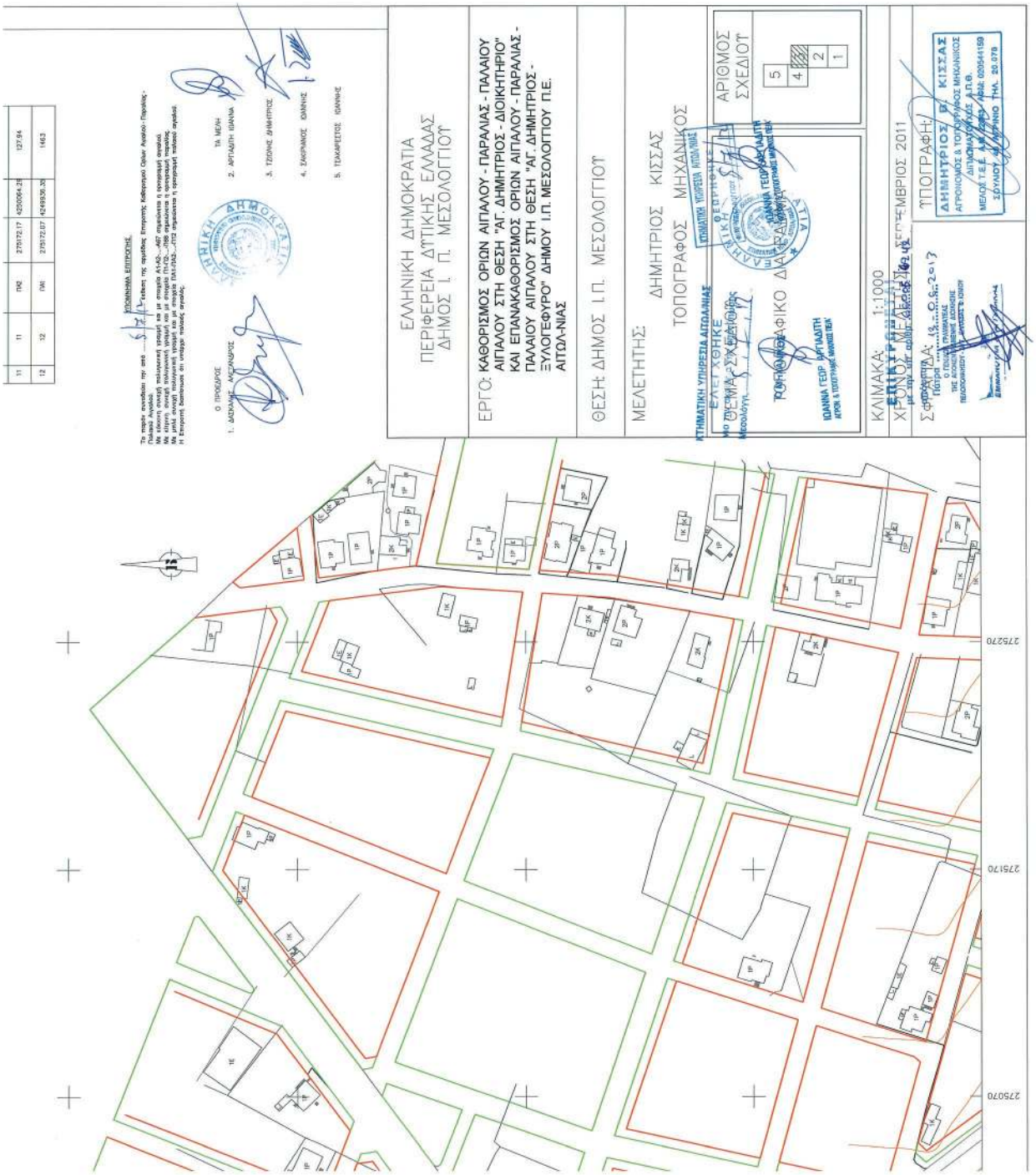
ΕΛΛΗΝΙΚΗ ΔΗΜΟΚΡΑΤΙΑ
ΠΕΡΙΦΕΡΕΙΑ ΔΥΤΙΚΗΣ ΕΛΛΑΔΑΣ
ΔΗΜΟΣ Ι. Π. ΜΕΣΟΛΟΓΓΙΟΥ
ΕΡΓΟ: ΚΑΘΟΡΙΣΜΟΣ ΟΡΙΩΝ ΑΙΠΑΛΟΥ - ΠΑΡΑΛΙΑΣ - ΠΑΛΑΙΟΥ ΑΙΠΑΛΟΥ ΣΤΗ ΘΕΣΗ "ΑΓ. ΔΗΜΗΤΡΙΟΣ - ΔΙΟΙΚΗΤΗΡΙΟ" ΚΑΙ ΕΠΑΝΑΚΑΘΟΡΙΣΜΟΣ ΟΡΙΩΝ ΑΙΠΑΛΟΥ - ΠΑΡΑΛΙΑΣ - ΠΑΛΑΙΟΥ ΑΙΠΑΛΟΥ ΣΤΗ ΘΕΣΗ "ΑΓ. ΔΗΜΗΤΡΙΟΣ - ΞΥΛΟΓΕΦΥΡΟ" ΔΗΜΟΥ Ι.Π. ΜΕΣΟΛΟΓΓΙΟΥ Π.Ε. ΑΙΤΩΛ-ΝΙΑΣ
ΘΕΣΗ: ΔΗΜΟΣ Ι.Π. ΜΕΣΟΛΟΓΓΙΟΥ
ΜΕΛΕΤΗΤΗΣ: ΔΗΜΗΤΡΙΟΣ ΚΙΣΣΑΣ
ΤΟΠΟΓΡΑΦΟΣ ΜΗΧΑΝΙΚΟΣ
ΑΡΙΘΜΟΣ ΣΧΕΔΙΟΥ
5
4
2
1
ΚΛΙΜΑΚΑ: 1:1000
ΧΡΟΝΟΣ ΜΕΛΕΤΗΣ: ΣΕΠΤΕΜΒΡΙΟΣ 2011
ΤΠΟΓΡΑΦΗ:
ΔΗΜΗΤΡΙΟΣ Ο. ΚΙΣΣΑΣ
ΑΓΡΟΝΟΜΟΣ & ΤΟΠΟΓΡΑΦΟΣ ΜΗΧΑΝΙΚΟΣ
ΔΙΠΛΩΜΑΤΟΥΧΟΣ Α.Π.Θ.
ΜΕΛΟΣ Τ.Ε.Ε. Αριθ. Μητρ.: 020541159
ΣΥΛΛΟγος Αγ. ΑΘΑΝΑΣΙΟ ΤΗλ. 20.079
ΕΛΛΗΝΙΚΗ ΔΗΜΟΚΡΑΤΙΑ
ΠΕΡΙΦΕΡΕΙΑ ΔΥΤΙΚΗΣ ΕΛΛΑΔΑΣ
ΤΕΧΝΙΚΗ ΥΠΗΡΕΣΙΑ ΑΙΤΩΛ/ΝΙΑΣ
ΕΛΕΓΧΟΣ ΤΟΠΟΓΡΑΦΙΚΟ ΔΙΑΓΡΑΜΜΑ
ΙΩΑΝΝΑ ΓΕΩΡ. ΑΡΤΑΔΙΤΗ
ΚΡΟΝ. ΚΤΙΣΤΗΡΙΑΚΟ ΑΝΩΝΥΜΟ ΤΕΚ
ΤΟΠΟΓΡΑΦΙΚΟ ΔΙΑΓΡΑΜΜΑ
ΤΑ ΜΕΛΗ
1. ΔΙΟΝΥΣΗΣ ΚΟΝΔΑΡΟΣ
2. ΑΡΤΑΔΙΤΗ ΙΩΑΝΝΑ
3. ΤΖΟΛΗΣ ΔΗΜΗΤΡΙΟΣ
4. ΣΑΚΡΑΝΟΣ ΙΩΑΝΝΗΣ
5. ΤΣΑΚΑΡΕΤΟΣ ΙΩΑΝΝΗΣ
Ο ΠΡΟΕΔΡΟΣ
ΕΠΙΣΗΜΑΝΣΗ ΕΠΙΤΡΟΠΗΣ
275170
275070

ΕΘΝΙΚΟ ΤΥΠΟΓΡΑΦΕΙΟ

Για τεχνικούς λόγους στο σχεδιάγραμμα, έγινε σμίκρυνση, κατά ποσοστό 31%

ΣΤΝΤΕΤΑΓΜΕΝΕΣ ΠΑΛΑΙΟΤ ΑΙΓΙΑΛΟΤ

	Α/Α Σημείου	Περιγραφή Σημείου	Χ	Υ	Πλευρά (m)
1	1	ΠΜ2	274697.99	4251320.27	45.77
2	2	ΠΜ1	274727.37	4251285.51	171.05
3	3	ΠΜ0	274838.72	4251162.3	371.59
4	4	ΠΜ9	274885.95	4250962.05	175.52
5	5	ΠΜ8	274971.03	4250928.57	108.88
6	6	ΠΜ7	274951.6	4250821.44	77.48
7	7	ΠΜ6	274922.38	4250329.68	493.05
8	8	ΠΜ5	275277.6	4250181.84	19.12
9	9	ΠΜ4	275265.01	4250145.42	70.38
10	10	ΠΜ3	275197.63	4250145.25	84.86
11	11	ΠΜ2	275172.17	4250064.25	127.94
12	12	ΠΜ	275172.07	4249936.39	146.3

ΚΩΔΙΚΟΣ ΚΑΕΚ	ΙΔΙΟΚΤΗΣΙΑ
01131000001	ΕΛΛΗΝΙΚΟ ΔΗΜΟΣΙΟ
01131211002	ΔΗΜΟΣΙΟΣ
01131320000	ΑΠΕΛΑΛΣ ΧΡΗΣΕΟΣ
01131330005	ΔΗΜΟΣ Ι.Π. ΜΕΣΟΓΑΙΤΙΟΥ ΔΙΕΔΑΦΕΙΕΣ: ΑΠΟ ΕΛΛΗΝΙΚΟ ΔΗΜΟΣΙΟ Δ. ΜΕΛΑΛΕΥΚΑΣ ΜΕΣΟΓΑΙΑΣ - ΜΕΛΑΛΕΥΚΑΣ Δ/ΝΣΗ ΠΡΟΣ - ΒΛΑΣΟΠΟΥΛΟΥ ΒΑΣΙΛΕΙΟ - ΜΕΛΑΛΕΥΚΑΣ ΓΕΩΡΓΙΟΣ
01131330007	ΝΕΟΥ ΒΑΣΙΛΕΙΟ

ΣΤΝΤΕΤΑΓΜΕΝΕΣ ΠΑΡΑΛΙΑΣ

	Α/Α Σημείου	Περιγραφή Σημείου	Χ	Υ	Πλευρά (m)
1	1	Π1	274688.42	4250015.97	30.34
2	2	Π2	274702.6	4250043.25	29.46
3	3	Π3	274712.59	4250071.47	47.46
4	4	Π4	274724.57	4250127.39	57.05
5	5	Π5	274728.63	4250182.65	42.5
6	6	Π6	274746.28	4250223.62	47
7	7	Π7	274752.61	4250240.5	41.26
8	8	Π8	274756.43	4250281.57	37.88
9	9	Π9	274756.62	4250319.46	19.08
10	10	Π10	274756.29	4250338.52	117.38
11	11	Π11	274755.21	4250456.91	71.78
12	12	Π12	274754.52	4250527.62	96.25
13	13	Π13	274753.63	4250623.88	18.72
14	14	Π14	274752.55	4250642.58	19.41
15	15	Π15	274750.11	4250661.83	18.54
16	16	Π16	274746.55	4250680.02	27.84
17	17	Π17	274738.64	4250706.5	27.49
18	18	Π18	274729.23	4250732.32	11.74
19	19	Π19	274725.07	4250743.3	69.46
20	20	Π20	274700.25	4250808.17	38.87
21	21	Π21	274686.39	4250844.27	64.14
22	22	Π22	274663.48	4250904.18	64.02
23	23	Π23	274640.6	4250963.97	119.87

ΣΤΝΤΕΤΑΓΜΕΝΕΣ ΠΑΡΑΛΙΑΣ

	Α/Α Σημείου	Περιγραφή Σημείου	Χ	Υ	Πλευρά (m)
24	24	Π24	274592.68	4251073.85	8.98
25	25	Π25	274589.5	4251082.24	61.57
26	26	Π26	274564.71	4251138.61	22.47
27	27	Π27	274555.73	4251159.2	24.54
28	28	Π28	274545.45	4251181.46	18.65
29	29	Π29	274536.98	4251198.1	18.56
30	30	Π30	274529.31	4251215	44.28
31	31	Π31	274509.64	4251254.48	31.03
32	32	Π32	274495.53	4251282.28	12.56
33	33	Π33	274489.65	4251293.38	26.7
34	34	Π34	274476.17	4251316.73	31.72
35	35	Π35	274461.09	4251346.64	47.81
36	36	Π36	274437.6	4251388.28	60.57
37	37	Π37	274406.64	4251440.34	99.6
38	38	Π38	274353.6	4251524.64	59.71
39	39	Π39	274331.53	4251570.02	60.34
40	40	Π40	274288.15	4251625.93	15.92
41	41	Π41	274280.68	4251638.4	84.27
42	42	Π42	274235.41	4251710.5	82.85
43	43	Π43	274191.99	4251781.06	34.32
44	44	Π44	274176.36	4251810.5	28.6
45	45	Π45	274158.8	4251835.12	72.88
46	46	Π46	274123.33	4251898.22	75.27

ΣΤΝΤΕΤΑΓΜΕΝΕΣ ΠΑΡΑΛΙΑΣ

	Α/Α Σημείου	Περιγραφή Σημείου	Χ	Υ	Πλευρά (m)
47	47	Π47	274088.1	4251965.84	13.97
48	48	Π48	274076.35	4251975.83	15.49
49	49	Π49	274072.04	4251990.53	20.77
50	50	Π50	274062.21	4252007.82	57.53
51	51	Π51	274034.61	4252058.3	21.06
52	52	Π52	274024.51	4252076.77	20.1
53	53	Π53	274015.33	4252094.85	34.88
54	54	Π54	274000.03	4252126	12
55	55	Π55	273995.97	4252137.28	6.32
56	56	Π56	273994.53	4252143.38	22.11
57	57	Π57	273987.77	4252164.51	13.97
58	58	Π58	273984.2	4252176.02	6.04
59	59	Π59	273983.09	4252183.96	5.93
60	60	Π60	273982.49	4252189.89	8.02
61	61	Π61	273982.83	4252197.87	6.01
62	62	Π62	273983.83	4252203.78	4.29
63	63	Π63	273984.99	4252207.92	1.68
64	64	Π64	273985.6	4252209.48	6.02
65	65	Π65	273988.03	4252214.96	8.03
66	66	Π66	273991.21	4252220.13	5.97
67	67	Π67	273995	4252224.74	5.89
68	68	Π68	273998.99	4252227.85	2316.66

ΣΤΝΤΕΤΑΓΜΕΝΕΣ ΑΙΓΙΑΛΟΤ

	Α/Α Σημείου	Περιγραφή Σημείου	Χ	Υ	Πλευρά (m)
1	1	Α1	274679.63	4250018.01	30.26
2	2	Α2	274682.99	4250048.09	39.63
3	3	Α3	274692.72	4250085.47	64.58
4	4	Α4	274709.03	4250147.93	40.72
5	5	Α5	274719.42	4250187.33	42.38
6	6	Α6	274729.99	4250226.37	15.58
7	7	Α7	274733.05	4250243.61	18.12
8	8	Α8	274735.26	4250261.64	20.88
9	9	Α9	274736.57	4250282.46	57.51
10	10	Α10	274736.11	4250339.96	62.67
11	11	Α11	274735.51	4250402.61	66.14
12	12	Α12	274734.9	4250468.75	67.22
13	13	Α13	274734.2	4250536.01	48.34
14	14	Α14	274733.71	4250584.35	38.43
15	15	Α15	274733.17	4250622.77	17.13
16	16	Α16	274732.4	4250639.89	18.6
17	17	Α17	274730.09	4250658.34	16.82
18	18	Α18	274726.93	4250674.85	26.19
19	19	Α19	274719.44	4250699.95	17.4
20	20	Α20	274713.34	4250716.25	3.71
21	21	Α21	274712.09	4250719.74	18.6
22	22	Α22	274706.22	4250735.21	37.4
23	23	Α23	274683.26	4250770.36	49.3

ΣΤΝΤΕΤΑΓΜΕΝΕΣ ΑΙΓΙΑΛΟΤ

	Α/Α Σημείου	Περιγραφή Σημείου	Χ	Υ	Πλευρά (m)
24	24	Α24	274676.04	4250820.55	52.21
25	25	Α25	274657.8	4250865.47	37.2
26	26	Α26	274644.8	4250900.32	25.31
27	27	Α27	274635.4	4250923.82	27.44
28	28	Α28	274624.84	4250949.15	43.82
29	29	Α29	274607.35	4250988.32	43.61
30	30	Α30	274589.91	4251029.29	50.5
31	31	Α31	274569.82	4251075.62	60.11
32	32	Α32	274549.74	4251130.7	22.07
33	33	Α33	274537.01	4251152.97	19.71
34	34	Α34	274528.84	4251168.91	10.14
35	35	Α35	274524.37	4251178.01	8.57
36	36	Α36	274520.44	4251185.64	17.53
37	37	Α37	274513.22	4251201.61	7.81
38	38	Α38	274509.62	4251208.54	59.39
39	39	Α39	274483.11	4251261.68	12.28
40	40	Α40	274477.48	4251272.59	41.56
41	41	Α41	274457.90	4251309.29	30.75
42	42	Α42	274443.48	4251336.42	47.1
43	43	Α43	274420.22	4251377.38	60.68
44	44	Α44	274388.24	4251429.55	99.82
45	45	Α45	274336.10	4251514.08	59.69
46	46	Α46	274304.08	4251564.42	59.21

ΣΤΝΤΕΤΑΓΜΕΝΕΣ ΑΙΓΙΑΛΟΤ

	Α/Α Σημείου	Περιγραφή Σημείου	Χ	Υ	Πλευρά (m)
47	47	Α47	274272.28	4251614.35	16
48	48	Α48	274263.87	4251627.88	86.23
49	49	Α49	274217.48	4251700.68	61.69
50	50	Α50	274174.62	4251770.22	20.98
51	51	Α51	274156.19	4251801.13	28.47
52	52	Α52	274141.68	4251825.63	71.92
53	53	Α53	274105.85	4251887.88	78.33
54	54	Α54	274067.24	4251955.14	14.5
55	55	Α55	274060.22	4251968.82	33.2
56	56	Α56	274044.4	4251998.01	57.83
57	57	Α57	274016.87	4252048.87	32.32
58	58	Α58	274001.58	4252077.33	46.34
59	59	Α59	273981.21	4252115.96	19.02
60	60	Α60	273974.85	4252135.88	25
61	61	Α61	273967.57	4252160.8	24.73
62	62	Α62	273962.29	4252184.95	16.43
63	63	Α63	273962.74	4252201.37	13.83
64	64	Α64	273965.78	4252214.67	17.97
65	65	Α65	273972.53	4252232.52	20.04
66	66	Α66	273976.22	4252251.23	7.79
67	67	Α67	273974.12	4252258.73	2349.16

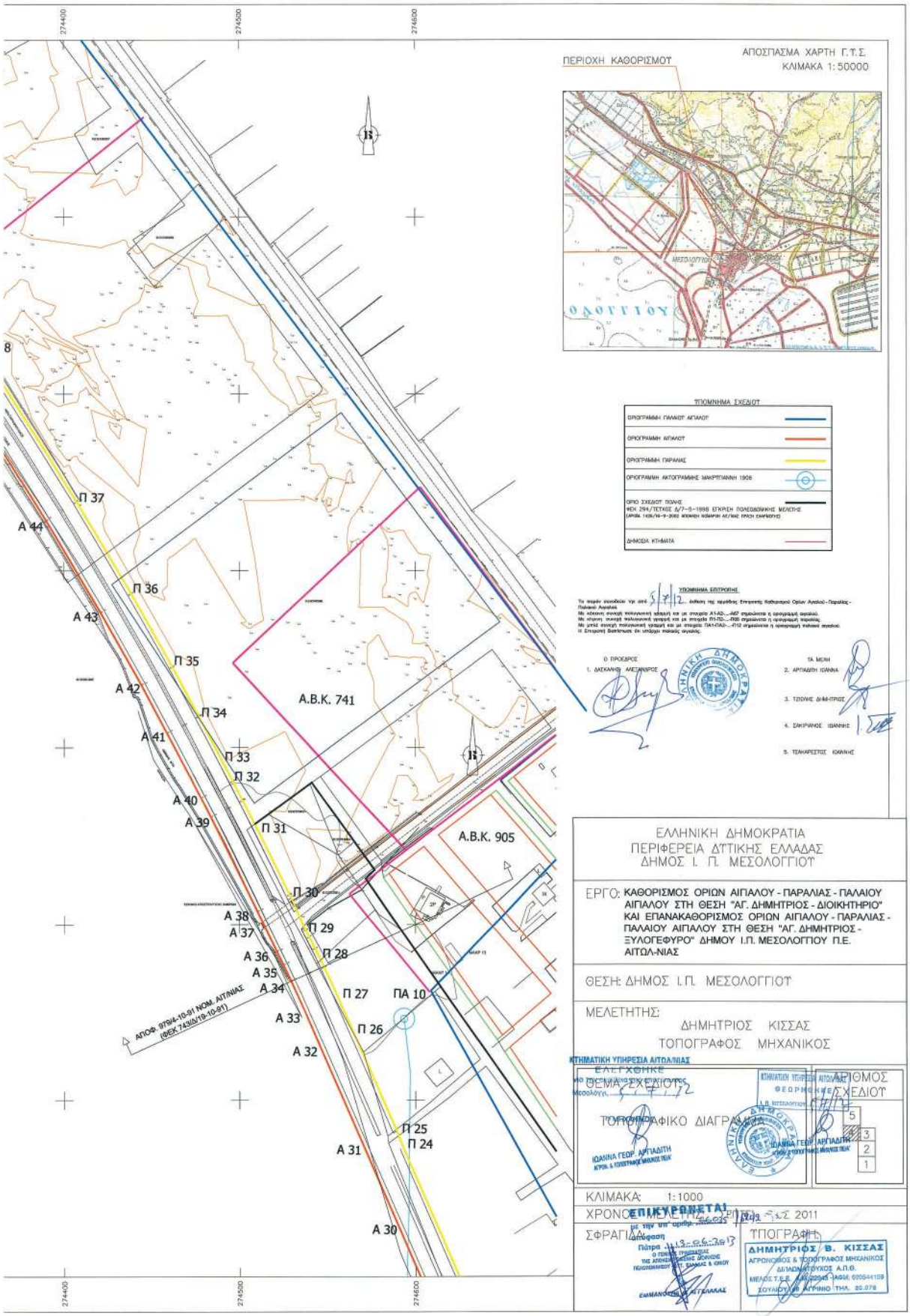
ΑΠΟΣΠΑΣΜΑ ΧΑΡΤΗ Γ.Τ.Σ.
ΚΛΙΜΑΚΑ 1:50000
ΠΕΡΙΟΧΗ ΚΑΘΟΡΙΣΜΟΥ
ΟΔΟΓΓΙΟΥ
ΥΠΟΜΝΗΜΑ ΣΧΕΔΙΟΥ
ΟΡΙΟΓΡΑΜΜΗ ΠΑΛΑΙΟΥ ΑΙΓΑΛΟΥ
ΟΡΙΟΓΡΑΜΜΗ ΑΙΓΑΛΟΥ
ΟΡΙΟΓΡΑΜΜΗ ΠΑΡΑΛΙΑΣ
ΟΡΙΟΓΡΑΜΜΗ ΑΚΤΟΓΡΑΜΜΗΣ ΜΑΚΡΥΓΙΑΝΝΗ 1906
ΟΡΙΟ ΣΧΕΔΙΟΥ ΠΟΛΕΩΣ
ΦΕΚ 294/ΤΕΤΚΟΣ Δ/7-5-1998 ΕΓΚΡΙΣΗ ΠΟΛΕΟΔΟΜΙΚΗΣ ΜΕΛΕΤΗΣ
ΔΗΜΟΣΙΑ ΚΤΗΜΑΤΑ
ΥΠΟΜΝΗΜΑ ΕΠΙΤΡΟΠΗΣ
Ο ΠΡΟΕΔΡΟΣ
1. ΔΑΣΚΑΛΗΣ ΑΛΕΞΑΝΔΡΟΣ
ΤΑ ΜΕΛΗ
2. ΑΡΓΥΑΔΗΤΗ ΙΩΑΝΝΑ
3. ΤΖΟΛΗΣ ΔΗΜΗΤΡΙΟΣ
4. ΣΑΚΡΑΝΟΣ ΙΩΑΝΝΗΣ
5. ΤΣΑΚΑΡΕΣΤΟΣ ΙΩΑΝΝΗΣ
Α.Β.Κ. 741
Α.Β.Κ. 905
ΑΠΟ/Φ 979/4-10-91 ΝΟΜ. ΑΙΤ/ΝΙΑΣ
(ΦΕΚ 743/Δ/19-10-91)
ΕΛΛΗΝΙΚΗ ΔΗΜΟΚΡΑΤΙΑ
ΠΕΡΙΦΕΡΕΙΑ ΔΥΤΙΚΗΣ ΕΛΛΑΔΑΣ
ΔΗΜΟΣ Ι. Π. ΜΕΣΟΛΟΓΓΙΟΥ
ΕΡΓΟ: ΚΑΘΟΡΙΣΜΟΣ ΟΡΙΩΝ ΑΙΓΑΛΟΥ - ΠΑΡΑΛΙΑΣ - ΠΑΛΑΙΟΥ ΑΙΓΑΛΟΥ ΣΤΗ ΘΕΣΗ "ΑΓ. ΔΗΜΗΤΡΙΟΣ - ΔΙΟΙΚΗΤΗΡΙΟ" ΚΑΙ ΕΠΑΝΑΚΑΘΟΡΙΣΜΟΣ ΟΡΙΩΝ ΑΙΓΑΛΟΥ - ΠΑΡΑΛΙΑΣ - ΠΑΛΑΙΟΥ ΑΙΓΑΛΟΥ ΣΤΗ ΘΕΣΗ "ΑΓ. ΔΗΜΗΤΡΙΟΣ - ΞΥΛΟΓΕΦΥΡΟ" ΔΗΜΟΥ Ι.Π. ΜΕΣΟΛΟΓΓΙΟΥ Π.Ε. ΑΙΤΩΛ-ΝΙΑΣ
ΘΕΣΗ: ΔΗΜΟΣ Ι.Π. ΜΕΣΟΛΟΓΓΙΟΥ
ΜΕΛΕΤΗΤΗΣ:
ΔΗΜΗΤΡΙΟΣ ΚΙΣΣΑΣ
ΤΟΠΟΓΡΑΦΟΣ ΜΗΧΑΝΙΚΟΣ
ΚΤΗΜΑΤΙΚΗ ΥΠΗΡΕΣΙΑ ΑΙΤΩΛ/ΝΙΑΣ
ΕΛΕΓΧΘΗΚΕ
ΘΕΜΑ ΣΧΕΔΙΟΥ
ΤΟΠΟΓΡΑΦΙΚΟ ΔΙΑΓΡΑΜΜΑ
ΙΩΑΝΝΑ ΓΕΩΡ. ΑΡΓΥΑΔΗΤΗ
ΑΡΙΘΜΟΣ ΣΧΕΔΙΟΥ
ΚΛΙΜΑΚΑ: 1:1000
ΧΡΟΝΟΣ ΕΚΠΟΝΗΣΗΣ
ΕΠΙΚΥΡΩΣΤΑΙ
ΣΦΡΑΓΙΔΑ
ΤΠΟΓΡΑΦΗ
ΔΗΜΗΤΡΙΟΣ Β. ΚΙΣΣΑΣ
ΑΓΡΟΝΟΜΟΣ & ΤΟΠΟΓΡΑΦΟΣ ΜΗΧΑΝΙΚΟΣ
ΔΙΑΠΑΝΕΠΙΣΤΗΜΙΟΥΧΟΣ Α.Π.Θ.
ΣΟΥΛΙΟΥ 18 ΑΓΡΙΝΙΟ ΤΗΛ. 26.078

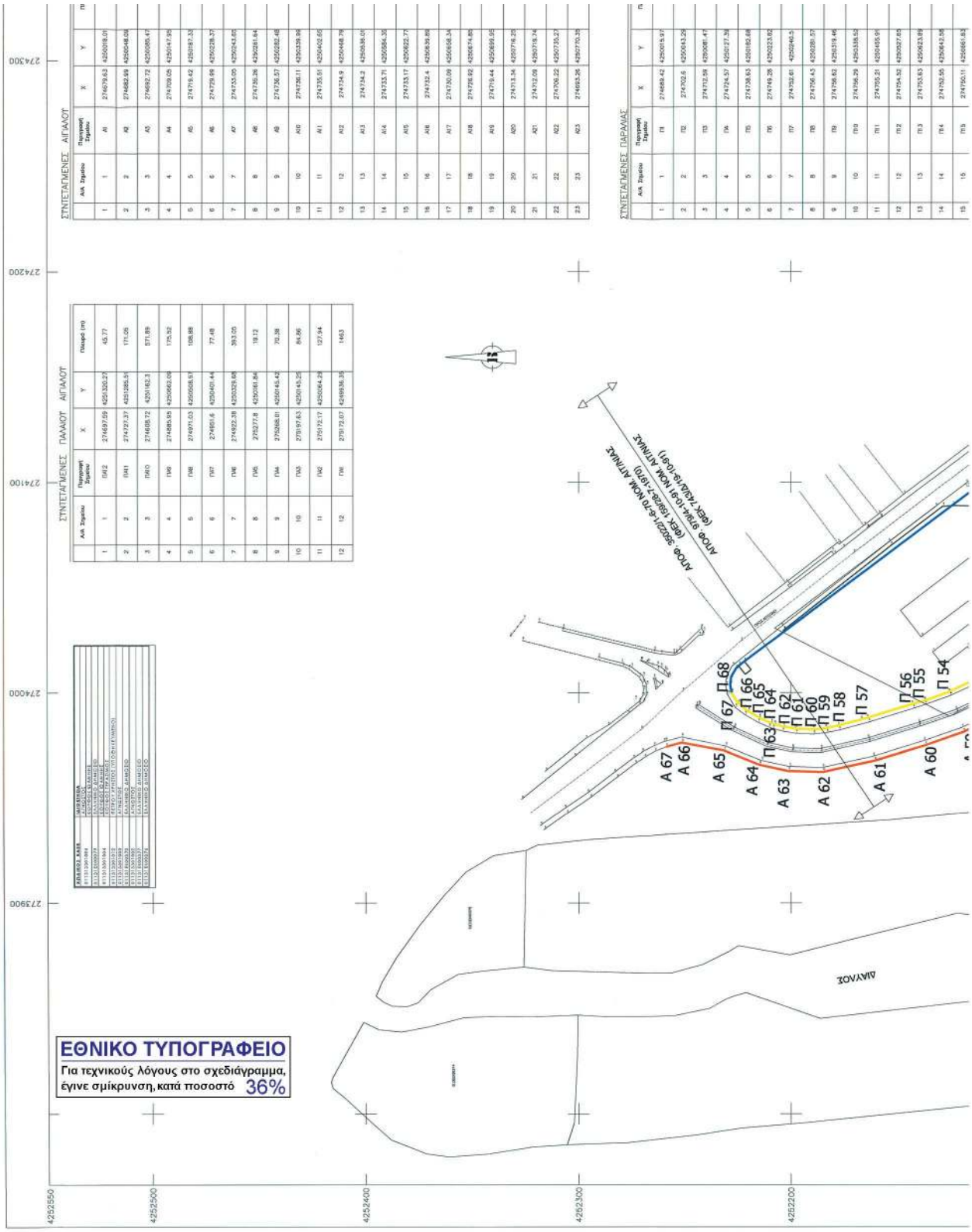

ΣΥΝΤΕΤΑΓΜΕΝΕΣ ΑΙΓΙΑΛΟΥ

Α/Α	Σημείο	Περιγραφή Σημείου	X	Y	Πλευρά (m)
1	1	ΒΑ12	274697.59	4251320.27	45.77
2	2	ΒΑ11	274727.37	4251285.51	171.05
3	3	ΠΑ10	274608.72	4251163.3	571.89
4	4	ΠΑ9	274985.93	4250653.03	175.52
5	5	ΠΑ8	274971.03	4250508.61	108.88
6	6	ΠΑ7	274901.6	4250401.44	77.48
7	7	ΠΑ6	274922.39	4250325.68	353.05
8	8	ΠΑ5	275277.8	4250181.84	19.12
9	9	ΠΑ4	275268.01	4250145.42	70.39
10	10	ΠΑ3	275197.63	4250145.25	84.86
11	11	ΠΑ2	275172.17	4250064.28	127.94
12	12	ΠΑ1	275172.07	4249936.35	146.3

ΣΥΝΤΕΤΑΓΜΕΝΕΣ ΑΙΓΙΑΛΟΥ

Α/Α	Σημείο	Περιγραφή Σημείου	X	Y	Π
1	1	Α1	274679.63	4250018.01	
2	2	Α2	274682.99	4250048.04	
3	3	Α3	274692.72	4250085.47	
4	4	Α4	274703.05	4250147.95	
5	5	Α5	274716.42	4250187.33	
6	6	Α6	274729.99	4250228.37	
7	7	Α7	274743.05	4250243.82	
8	8	Α8	274756.26	4250281.64	
9	9	Α9	274756.57	4250282.48	
10	10	Α10	274756.11	4250339.96	
11	11	Α11	274735.51	4250402.65	
12	12	Α12	274734.9	4250468.78	
13	13	Α13	274734.3	4250535.01	
14	14	Α14	274733.71	4250584.30	
15	15	Α15	274733.17	4250622.77	
16	16	Α16	274732.4	4250639.88	
17	17	Α17	274730.09	4250658.34	
18	18	Α18	274728.92	4250674.85	
19	19	Α19	274716.44	4250699.95	
20	20	Α20	274713.34	4250716.28	
21	21	Α21	274712.09	4250718.74	
22	22	Α22	274706.22	4250735.27	
23	23	Α23	274663.26	4250770.35	

ΣΥΝΤΕΤΑΓΜΕΝΕΣ ΠΑΡΑΛΙΑΣ

Α/Α	Σημείο	Περιγραφή Σημείου	X	Y	Π
1	1	Π1	274688.42	4250015.97	
2	2	Π2	274702.8	4250043.26	
3	3	Π3	274712.98	4250081.47	
4	4	Π4	274724.57	4250127.39	
5	5	Π5	274738.63	4250182.68	
6	6	Π6	274749.28	4250223.02	
7	7	Π7	274752.61	4250240.5	
8	8	Π8	274756.43	4250289.57	
9	9	Π9	274758.62	4250319.46	
10	10	Π10	274756.29	4250338.52	
11	11	Π11	274755.31	4250455.94	
12	12	Π12	274754.52	4250527.85	
13	13	Π13	274753.83	4250623.89	
14	14	Π14	274752.55	4250642.38	
15	15	Π15	274752.11	4250665.83	

274400 274500 274600

ΣΤΝΤΕΤΑΓΜΕΝΕΣ ΑΙΓΙΑΛΟΥ

Y	Πλευρά (m)
4250018.01	30.26
4250048.09	38.63
4250085.47	64.58
4250147.95	40.72
4250187.33	42.38
4250228.37	15.58
4250243.65	18.12
4250261.64	20.88
4250282.48	57.51
4250339.99	62.67
4250402.65	66.14
4250468.79	67.22
4250536.01	48.34
4250584.35	38.43
4250622.77	17.13
4250639.89	18.6
4250658.34	16.82
4250674.85	26.19
4250699.95	17.4
4250716.25	3.71
4250719.74	18.6
4250735.27	37.4
4250770.35	49.3

ΣΤΝΤΕΤΑΓΜΕΝΕΣ ΑΙΓΙΑΛΟΥ

	Α/Α Σημείου	Περιγραφή Σημείου	X	Y	Πλευρά (m)
24	24	Α24	274676.04	4250816.56	52.21
25	25	Α25	274657.8	4250865.47	37.2
26	26	Α26	274644.8	4250900.32	25.31
27	27	Α27	274635.4	4250923.82	27.44
28	28	Α28	274624.84	4250948.15	43.82
29	29	Α29	274607.35	4250989.32	43.61
30	30	Α30	274589.91	4251029.29	50.5
31	31	Α31	274569.82	4251075.62	60.11
32	32	Α32	274545.74	4251130.7	22.07
33	33	Α33	274537.01	4251150.97	19.71
34	34	Α34	274528.84	4251168.91	10.14
35	35	Α35	274524.37	4251178.01	8.57
36	36	Α36	274520.44	4251185.64	17.53
37	37	Α37	274513.22	4251201.61	7.81
38	38	Α38	274509.62	4251208.54	58.39
39	39	Α39	274483.11	4251261.68	12.28
40	40	Α40	274477.48	4251272.56	41.58
41	41	Α41	274457.95	4251309.29	30.75
42	42	Α42	274443.48	4251336.42	47.1
43	43	Α43	274420.22	4251377.38	60.68
44	44	Α44	274389.24	4251429.55	99.82
45	45	Α45	274336.16	4251514.08	58.69
46	46	Α46	274304.09	4251564.42	59.21

ΣΤΝΤΕΤΑΓΜΕΝΕΣ ΑΙΓΙΑΛΟΥ

	Α/Α Σημείου	Περιγραφή Σημείου	X	Y	Πλευρά (m)
47	47	Α47	274272.26	4251614.35	16
48	48	Α48	274263.87	4251627.98	86.23
49	49	Α49	274217.49	4251700.68	81.09
50	50	Α50	274174.62	4251770.22	35.99
51	51	Α51	274156.18	4251801.13	28.47
52	52	Α52	274141.68	4251825.63	71.92
53	53	Α53	274108.68	4251887.88	78.33
54	54	Α54	274067.24	4251956.14	14.5
55	55	Α55	274060.22	4251968.82	33.2
56	56	Α56	274044.4	4251998.01	57.83
57	57	Α57	274016.87	4252046.87	32.32
58	58	Α58	274001.56	4252077.33	46.34
59	59	Α59	273981.21	4252118.96	19.02
60	60	Α60	273974.85	4252138.89	25
61	61	Α61	273967.57	4252160.8	24.73
62	62	Α62	273962.25	4252184.95	18.43
63	63	Α63	273962.74	4252201.37	13.83
64	64	Α64	273965.78	4252214.87	17.97
65	65	Α65	273972.53	4252231.52	20.04
66	66	Α66	273976.22	4252251.23	7.79
67	67	Α67	273974.12	4252258.73	2349.16

ΣΤΝΤΕΤΑΓΜΕΝΕΣ ΠΑΡΑΛΙΑΣ

Y	Πλευρά (m)
4250015.97	30.34
4250043.29	39.46
4250081.47	47.46
4250127.39	57.05
4250182.68	42.5
4250223.62	17
4250240.5	41.28
4250281.57	37.89
4250319.46	19.06
4250338.52	117.39
4250455.91	71.75
4250527.65	96.25
4250623.89	18.72
4250642.58	19.41
4250661.83	18.54

ΣΤΝΤΕΤΑΓΜΕΝΕΣ ΠΑΡΑΛΙΑΣ

	Α/Α Σημείου	Περιγραφή Σημείου	X	Y	Πλευρά (m)
24	24	Π24	274592.68	4251073.85	8.98
25	25	Π25	274589.5	4251082.24	61.57
26	26	Π26	274564.71	4251138.61	22.47
27	27	Π27	274555.73	4251159.2	24.54
28	28	Π28	274545.45	4251181.48	18.65
29	29	Π29	274536.98	4251198.1	18.56
30	30	Π30	274529.31	4251215	44.26
31	31	Π31	274509.64	4251254.65	31.03
32	32	Π32	274495.53	4251282.29	12.56
33	33	Π33	274489.65	4251293.39	28.7
34	34	Π34	274476.17	4251318.73	31.72
35	35	Π35	274461.09	4251346.64	47.81
36	36	Π36	274437.6	4251388.28	60.57
37	37	Π37	274406.84	4251440.34	99.6
38	38	Π38	274353.6	4251524.64	59.71

ΣΤΝΤΕΤΑΓΜΕΝΕΣ ΠΑΡΑΛΙΑΣ

	Α/Α Σημείου	Περιγραφή Σημείου	X	Y	Πλευρά (m)
47	47	Π47	274086.1	4251963.64	13.97
48	48	Π48	274079.35	4251975.87	15.49
49	49	Π49	274072.04	4251989.53	20.77
50	50	Π50	274062.21	4252007.82	57.53
51	51	Π51	274034.61	4252058.3	21.06
52	52	Π52	274024.51	4252076.77	20.1
53	53	Π53	274015.33	4252094.65	34.88
54	54	Π54	274000.03	4252126	12
55	55	Π55	273995.97	4252137.29	6.32
56	56	Π56	273994.33	4252143.39	22.11
57	57	Π57	273987.77	4252164.91	13.97
58	58	Π58	273984.2	4252178.02	6.04
59	59	Π59	273983.09	4252183.98	5.93
60	60	Π60	273982.49	4252189.85	8.02
61	61	Π61	273982.83	4252197.87	6.01

ΠΕΡΙΟΧΗ ΚΑΘΟΡΙΣΜΟΥ

ΑΠΟΣΠΑΣΜΑ ΧΑΡΤΗ Γ.Υ.Σ
ΚΛΙΜΑΚΑ 1:50000

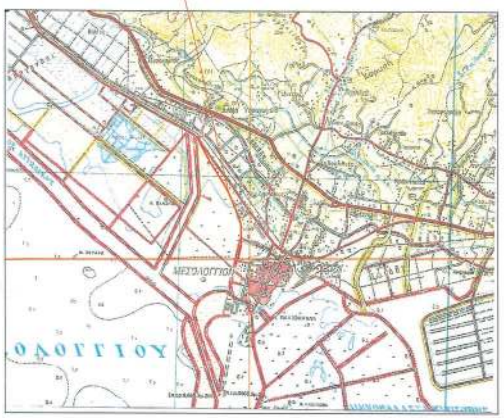

ΥΠΟΜΝΗΜΑ ΣΧΕΔΙΟΥ

ΟΡΙΟΓΡΑΜΜΗ ΠΑΛΑΙΟΥ ΑΙΓΙΑΛΟΥ	
ΟΡΙΟΓΡΑΜΜΗ ΑΙΓΙΑΛΟΥ	
ΟΡΙΟΓΡΑΜΜΗ ΠΑΡΑΛΙΑΣ	
ΟΡΙΟΓΡΑΜΜΗ ΑΚΤΟΓΡΑΜΜΗΣ ΜΑΚΡΤΓΙΑΝΝΗ 1906	
ΟΡΙΟ ΣΧΕΔΙΟΥ ΠΟΛΗΣ ΦΕΚ 294/ΤΕΥΧΟΣ Δ/7-5-1998 ΕΓΚΡΙΣΗ ΠΟΛΕΟΔΟΜΙΚΗΣ ΜΕΛΕΤΗΣ (ΑΠΟΦ. 1426/16-9-2002 ΑΠΟΦΑΣΗ ΝΟΜΑΡΧΗ ΑΤ/ΝΑΣ ΠΡΧΗ ΕΚΔΡΑΣΗΣ)	
ΔΗΜΟΣΙΑ ΚΤΗΜΑΤΑ	

ΥΠΟΜΝΗΜΑ ΕΠΙΤΡΟΠΗΣ

Το παρόν συνοδεύει την από 9/7/12 έκθεση της αρμόδιας Επιτροπής Καθορισμού Ορίων Αιγιαλού - Παραλίας - Παλαιού Αιγιαλού.
Με κόκκινη συνεχή πολυγωνική γραμμή και με στοιχεία Α1-Α2-...-Α67 σημειώνεται η οριογραμμή αιγιαλού.
Με κίτρινη συνεχή πολυγωνική γραμμή και με στοιχεία Π1-Π2-...-Π68 σημειώνεται η οριογραμμή παραλίας.
Με μπλέ συνεχή πολυγωνική γραμμή και με στοιχεία ΠΑ1-ΠΑ2-...-Π12 σημειώνεται η οριογραμμή παλαιού αιγιαλού.
Η Επιτροπή διαπίστωσε ότι υπάρχει παλαιός αιγιαλός.

Ο ΠΡΟΕΔΡΟΣ
1. ΔΑΣΚΑΛΗΣ ΑΛΕΞΑΝΔΡΟΣ

ΤΑ ΜΕΛΗ
2. ΑΡΠΑΔΙΤΗ ΙΩΑΝΝΑ
3. ΤΖΙΩΝΗΣ ΔΗΜΗΤΡΙΟΣ
4. ΣΑΚΟΡΑΝΟΣ ΙΩΑΝΝΗΣ
5. ΤΣΑΚΑΡΕΣΤΟΣ ΙΩΑΝΝΗΣ

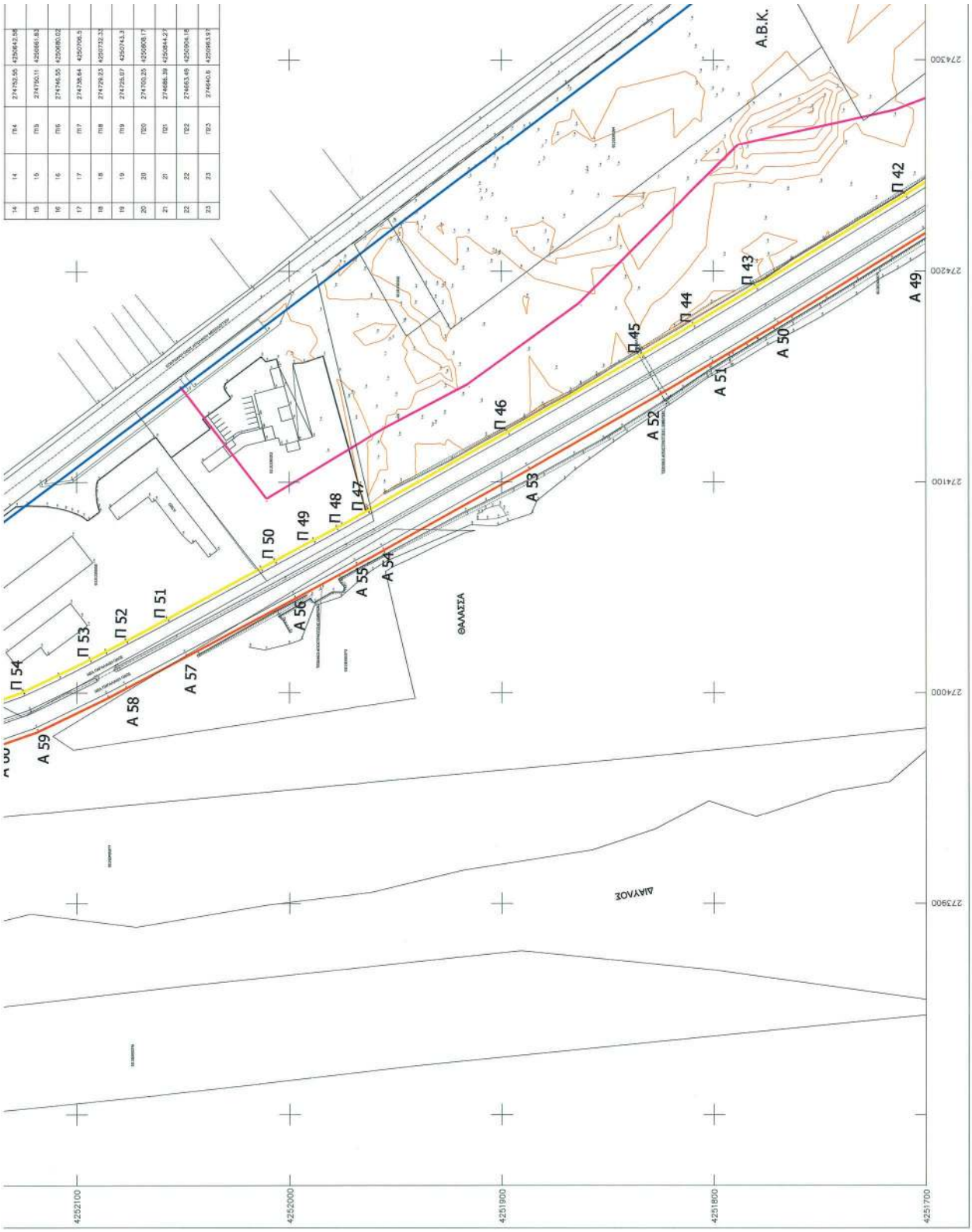
Α.Β.Κ.
Π 42
Π 43
Π 44
Π 45
Π 46
Π 47
Π 48
Π 49
Π 50
Π 51
Π 52
Π 53
Π 54
Α 49
Α 50
Α 51
Α 52
Α 53
Α 54
Α 55
Α 56
Α 57
Α 58
Α 59
ΘΑΛΑΣΣΑ
ΔΙΑΥΛΟΣ
274300
274200
274100
274000
273900
4252100
4252000
4251900
4251800
4251700



ΑΠΟ ΤΟ ΕΘΝΙΚΟ ΤΥΠΟΓΡΑΦΕΙΟ
ΚΑΠΟΔΙΣΤΡΙΟΥ 34 * ΑΘΗΝΑ 104 32 * ΤΗΛ. 210 52 79 000 * FAX 210 52 21 004