Signature Not Verified
Digitally signed by THEODOROS MOUMOURIS
Date: 2013.07.17 13:30:41 EEST
Reason: Signed PDF (embedded)
Location: Athens, Ethniko Typografio

ΕΦΗΜΕΡΙΣ ΤΗΣ ΚΥΒΕΡΝΗΣΕΩΣ

ΤΗΣ ΕΛΛΗΝΙΚΗΣ ΔΗΜΟΚΡΑΤΙΑΣ

ΤΕΥΧΟΣ ΤΕΤΑΡΤΟ **Αρ. Φύλλου 355**

11 Ιουλίου 2013

ΠΕΡΙΕΧΟΜΕΝΑ

ΑΠΟΦΑΣΕΙΣ

Περί καθορισμού ορίων Αιγιαλού - Παραλίας στη θέση «Μπαλός - Πόρια - Λίμνη - Χερσομούρσι, Τοπική κοινότητα Βαθέως, Δήμου Μεγανησίου Ν. Λευκάδας. 1

Κήρυξη δημοσίου δάσους 3.771,89 m² (ήτοι τμήμα Α΄ Εμβ= 2.095,29 m² και τμήμα Β΄ Εμβ= 1.676,60m²) ως αναδασωτέο λόγω εκχέρσωσης, στη θέση «Κοτρώνα», Τ.Κ. Αγγελοκάστρου της Δ.Ε. Αγγελοκάστρου του Δήμου Αγρινίου, Π.Ε. Αιτωλοακαρνανίας..... 2

ΑΠΟΦΑΣΕΙΣ

Αριθμ. 94569/17544 (1)

Περί καθορισμού ορίων Αιγιαλού - Παραλίας στη θέση «Μπαλός - Πόρια - Λίμνη - Χερσομούρσι, Τοπική κοινότητα Βαθέως, Δήμου Μεγανησίου Ν. Λευκάδας.

Ο ΓΕΝΙΚΟΣ ΓΡΑΜΜΑΤΕΑΣ

ΑΠΟΚΕΝΤΡΩΜΕΝΗΣ ΔΙΟΙΚΗΣΗΣ
ΠΕΛΟΠΟΝΝΗΣΟΥ ΔΥΤΙΚΗΣ ΕΛΛΑΔΑΣ ΚΑΙ ΙΟΝΙΟΥ

Έχοντας υπόψη:

1. Τις διατάξεις του Ν. 2503/1997 «Διοίκηση, Οργάνωση, Στελέχωση της Περιφέρειας, ρύθμιση θεμάτων για την Τοπική Αυτοδιοίκηση και άλλες διατάξεις», ως ισχύει.

2. Τις διατάξεις του Ν. 3200/1955 «περί Διοικητικής Αποκέντρωσης», όπως τροποποιήθηκε και ισχύει.

3. Τις διατάξεις της παρ. 21 του άρθρου 46 του Ν. 3220/2004 (ΦΕΚ 15/τ.Α΄/28-1-2004) «Μέτρα αναπτυξιακής και κοινωνικής πολιτικής - αντικειμενικοποίηση του φορολογικού ελέγχου και άλλες διατάξεις».

4. Τις διατάξεις του άρθρου 280 του Ν. 3852/2010 (ΦΕΚ Α΄/87/7-6-2010) «Νέα Αρχιτεκτονική της Αυτοδιοίκησης και της Αποκεντρωμένης Διοίκησης - Πρόγραμμα Καλλικράτης».

5. Το Π.Δ. 139/2010 (ΦΕΚ Α΄/232/27-12-2010) «Οργανισμός της Αποκεντρωμένης Διοίκησης Πελοποννήσου, Δυτικής Ελλάδος και Ιονίου».

6. Τις διατάξεις των άρθρων 3 και 5 του Ν. 2971/2001 (ΦΕΚ 285/τ.Α΄/19-12-2001) «Περί αιγιαλού και παραλίας», όπως συμπληρώθηκε με τις διατάξεις του άρθρου 113 του Ν. 3879/2011 «Περί Δημοσίων Συμβάσεων ... ρύθμιση θεμάτων Εθνικής Άμυνας».

7. Τις διατάξεις του Ν.Δ. 439/70 «Περί συμπληρώσεως των διατάξεων περί αιγιαλού».

8. Την από 13-12-07 αίτηση των Αντόνιο Φενίτσια του Μικέλε, Βίτο Φενίτσια του Νικόλα κάτοικοι Μπάρι - Ρώμη Ιταλίας προς την Κτηματική Υπηρεσία Λευκάδας για τον καθορισμό των ορίων αιγιαλού παραλίας στη θέση «Μπάλος - Πόρια - Λίμνη Χερσομούρσι, Τοπική κοινότητα Βαθέως, Δήμου Μεγανησίου Ν. Λευκάδας.

9. Το από τον Απρίλιο 2010 Τοπογραφικό Διάγραμμα (δύο πινακίδες)σε κλίμακα 1:500 του Τοπογράφου Μηχανικού Αντώνη Αθανίτη που ελέγχθηκε για την ακρίβεια της αποτύπωσης και θεωρήθηκε στις 08-04-2010 από τον Κυριάκο Προκοπίου, Πολιτικό Μηχανικό Τ.Υ.Δ.Κ. Λευκάδας όπως ορίζει το άρθρο 4 του Ν. 2971/2001.

10. Την 16-03-2012 Έκθεση καθορισμού των ορίων αιγιαλού και παραλίας για τον καθορισμό των ορίων αιγιαλού παραλίας στη θέση «Μπάλος - Πόρια - Λίμνη - Χερσομούρσι, Τοπική κοινότητα Βαθέως, Δήμου Μεγανησίου Ν. Λευκάδας.

11. Το με αρ. 1333/Φ.2123/019/30-09-2011 έγγραφο της Κτηματικής Υπηρεσίας Ν. Λευκάδας προς το ΓΕΕΘΑ και τη παρέλευση ενός μήνα χωρίς την απάντηση του ΓΕΕΘΑ, οπότε σύμφωνα με τις διατάξεις του άρθρου 113 του Ν. 3978/2011, η γνώμη αυτού λογίζεται ως θετική.

12. Το με αρ. 1709/Φ.2123/019/10-10-2012 έγγραφο της Κτηματικής Υπηρεσίας Ν. Λευκάδας προς την Αποκεντρωμένη Διοίκηση Πελοποννήσου Δυτ. Ελλάδας και Ιονίου για έκδοση της σχετικής απόφασης, αποφασίζουμε:

Επικυρώνουμε την από, 16-03-2012 Έκθεση καθορισμού των ορίων αιγιαλού και παραλίας για τον καθορισμό των ορίων αιγιαλού παραλίας στη θέση «Μπαλός - Πόρια - Λίμνη - Χερσομούρσι, Τοπική κοινότητα Βαθέως, Δήμου Μεγανησίου Ν. Λευκάδας, καθώς επίσης και το από τον Απρίλιο 2010 Τοπογραφικό Διάγραμμα (δύο πινακίδες) σε κλίμακα 1:500 του Τοπογράφου Μηχανικού Αντώνη Αθανίτη που ελέγχθηκε για την ακρίβεια της αποτύπωσης και θεωρήθηκε στις 08-04-2010 από τον Κυριάκο Προκοπίου, Πολιτικό Μηχανικό Τ.Υ.Δ.Κ. Λευκάδας όπως ορίζει το άρθρο 4 του Ν. 2971/2001, ως εξής:

- Με κόκκινη συνεχή πολυγωνική γραμμή την οριογραμμή του αιγιαλού με κορυφές Α1, Α2, Α3, ... έως Α27, οι οποίες εξαρτώνται απευθείας από το κρατικό

τριγωνομετρικό δίκτυο με συντεταγμένες ΕΓΣΑ ΄87. Η κορυφή Α16 ταυτίζεται με την τελευταία κορυφή αιγιαλού Α24 του όμορου καθορισμένου αιγιαλού σύμφωνα με το ΦΕΚ 1053/Δ΄/28-09-2005.

- Με κίτρινη συνεχή πολυγωνική γραμμή την οριογραμμή της παραλίας και με κορυφές Π1, Π2, Π3, ... Π27, οι οποίες εξαρτώνται απ' ευθείας από το κρατικό τριγωνομετρικό δίκτυο με συντεταγμένες ΕΓΣΑ ΄87. Η κορυφή Π16 συνδέεται με την κορυφή παραλίας Π24της όμορης καθορισμένης παραλίας σύμφωνα με το ΦΕΚ 1053/Δ΄/28-09-2005.

Καθορίζεται ζώνη παραλίας 12 μέτρων παράλληλα με την οριογραμμή του αιγιαλού.

Δεν υφίσταται παλαιός αιγιαλός.

Εντός της ζώνης αιγιαλού και παραλίας υπάρχουν κατασκευές (προβλήτα, λιθιές, σκαλιά, περιφράξεις) οι οποίες δεν εξαιρούνται.

Η απόφαση αυτή, με την Έκθεση της Επιτροπής καθορισμού ορίων αιγιαλού παραλίας και το Τοπογραφικό Διάγραμμα να δημοσιευθούν στην Εφημερίδα της Κυβερνήσεως.

Πάτρα, 3 Ιουλίου 2013

Ο Γενικός Γραμματέας
ΕΜΜΑΝ. ΑΓΓΕΛΑΚΑΣ

ΕΚΘΕΣΗ

Επιτροπής καθορισμού των ορίων αιγιαλού και παραλίας του άρθρου 3 του Ν. 2971/2001 για τον καθορισμό των ορίων αιγιαλού και παραλίας στην περιοχή «Μπάλος - Πόρια - Λίμνη - Χερσομούρσι» Τοπικού Διαμερίσματος Βαθέος, Δήμου Μεγανησίου Ν. Λευκάδας.

Ενδιαφερόμενος: Αντόνιο Φενίτσια του Μικέλε και Βίτο Φενίτσια του Νικολά

Στην Λευκάδα σήμερα την 16-03-2012 οι υπογεγραμμένοι:

1. Μαρία Τζωρτζοπούλου, Προϊσταμένη Κτηματικής Υπηρεσίας Λευκάδας, ως πρόεδρος.

2. Δημήτριος Ζαβιτσάνος, Πολιτικός Μηχανικός του Δήμου Μεγανησίου, ως μέλος.

3. Άγγελος Κιούσης Λιμενάρχης Λευκάδας, ως μέλος.

4. Κυριάκος Προκοπίου, Πολιτικός Μηχανικός Προϊστάμενος Τμήματος Υπηρεσίας Δόμησης της Διεύθυνσης Τεχνικών Υπηρεσιών του Δήμου Λευκάδας, ως μέλος.

5. Ιωσηφίνα Βούρβαχη, Διευθύντρια Περιβάλλοντος και Χωρικού Σχεδιασμού Ιονίων Νήσων αν και προσκλήθηκε έγκαιρα με το υπ' αριθμ. 381/Φ.2223-037/Φ.2123-019/Φ.2123-036/Φ.2223-035/Φ.2123-034/Φ.2323-032/14-03-2012 έγγραφο της Κτηματικής Υπηρεσίας Λευκάδας δεν προσήλθε, απούσα.

6. Ζώης Χόρτης, υπάλληλος Κτηματικής Υπηρεσίας Λευκάδας, ως γραμματέας που αποτελούμε την επιτροπή καθορισμού των ορίων αιγιαλού και παραλίας δυνάμει του άρθρου 3 του Ν. 2971/2001, που συγκροτήθηκε με τις υπ' αριθμ. 69826/14524/18-08-2011 και υπ' αριθμ 89612/1615/17-10-2011 αποφάσεις του Γενικού Γραμματέα της Αποκεντρωμένης Διοίκησης Πελοποννήσου, Δυτικής Ελλάδας και Ιονίου και συγκλήθηκε με το υπ' αριθμ. 381/Φ.2223-037/Φ.2123-019/Φ.2123-036/Φ.2223-035/Φ.2123-034/Φ.2323-032/14-03-2012 έγγραφο της Κτηματικής Υπηρεσίας Λευκάδας, μεταβήκαμε επί τόπου στην προαναφερόμενη περιοχή στις 16-03-2012 και

Αφού λάβαμε υπ' όψη:

1. Την από 10-04-2009 αίτηση του Αντόνιο Φενίτσια του Μικέλε και Βίτο Φενίτσια του Νικολά για τον καθορισμό αιγιαλού παραλίας στην περιοχή «Μπάλος - Πόρια - Λίμνη - Χερσομούρσι» Τοπικού Διαμερίσματος Βαθέος Δήμου Μεγανησίου Ν. Λευκάδας.

2. Το από Απριλίου 2010 τοπογραφικό διάγραμμα (2 πινακίδες) σε κλίμακα 1:500 του Αγρονόμου Τοπογράφου Μηχανικού Αντώνη Αθανίτη για τον καθορισμό των ορίων αιγιαλού και παραλίας, που ελέγχθηκε για την ακρίβεια της αποτύπωσης και θεωρήθηκε στις 08-04-2010 από τον Κυριάκο Προκοπίου, Πολιτικό Μηχανικό Τ.Υ.Δ.Κ Λευκάδας, όπως το άρθρο 4 του Ν. 2971/2001 ορίζει.

3. Τις λοιπές διατάξεις του Ν. 2971/2001 περί αιγιαλού και παραλίας και ειδικότερα τα άρθρα 5 και 9, όπως τροποποιήθηκαν με το άρθρο 113 του Ν. 3978/2011.

4. Το υπ' αριθμ. 1333/Φ.2123/019/30-09-2011 έγγραφο μας προς ΓΕΕΘΑ.

5. Τα στοιχεία καθορισμού αιγιαλού και παραλίας που προβλέπονται από το άρθρο 9 του Ν. 2971/2001 και ειδικότερα:

α) Τη γεωμορφολογία του εδάφους για την οποία αναλυτικά αναφέρεται ότι:

α1. Η μορφολογία της ακτής συνίσταται από βραχώδη πρανή με μέτριες κλίσεις και ύψη στέψης που κυμαίνονται από 2 έως 4 μέτρα και από δύο αμμώδη τμήματα, περίπου 120 και 35 μέτρα.

α2. Της ακτής συνέχονται εκτάσεις λοφώδεις με έδαφος βραχώδες - ημιβραχώδες.

α3. Το φυσικό όριο βλάστησης συνίσταται από θαμνώδη φυσική βλάστηση.

β) Το γεγονός ότι στην περιοχή δεν εντοπίστηκαν παράκτιοι φυσικοί πόροι

γ) Το γεγονός ότι οι συνήθεις επικρατούντες άνεμοι στην ανωτέρω περιοχή είναι δυτικοί χαμηλής έντασης.

δ) Τη μορφολογία του πυθμένα, ο οποίος συνίσταται από ημιβραχώδη - βραχώδη σύσταση και μέτρια βάθη κοντά στην ακτή με μέτριες κλίσεις. Η θραύση των κυμάτων ή και η εκτόνωση της ενέργειας γίνεται σε τέτοια απόσταση από την ακτή, ώστε η επίδραση του κύματος στην ακτή να είναι σχετικά μικρή.

ε) Τον τομέα ανάπτυξης κυματισμού σε σχέση με το μέτωπο της ακτής, ότι δηλαδή πρόκειται για ακτή που δε συμβάλλει στη δημιουργία μεγάλης έντασης κυματικού πεδίου.

στ) Την μη ύπαρξη νομίμως υφιστάμενων τεχνικών έργων.

ζ) Την μη ύπαρξη εγκεκριμένων χωροταξικών κατευθύνσεων και χρήσεων γης που επηρεάζουν την παράκτια ζώνη.

η) Την μη ύπαρξη καταγεγραμμένων δημοσίων κτημάτων κάθε κατηγορίας που βρίσκονται σε άμεση γειτνίαση με την παράκτια ζώνη με την επιφύλαξη παντός δικαιώματος του Ελληνικού Δημοσίου που θα προκύψει στο μέλλον.

θ) Την μη ύπαρξη κτηματολογίου.

ι) Το γεγονός ότι η θαλάσσια περιοχή βρίσκεται εντός δικτύου Natura (Εσωτερικό Αρχιπέλαγος Ιονίου με κωδικό GR2220003), αποφασίζουμε:

Καθορίζουμε στο παραπάνω τοπογραφικό διάγραμμα:

1. Την οριογραμμή του αιγιαλού με κόκκινη συνεχή πολυγωνική γραμμή, με κορυφές Α1, Α2, Α3, ... έως Α27 οι

οποίες κορυφές εξαρτώνται απ' ευθείας από το κρατικό τριγωνομετρικό δίκτυο με συντεταγμένες ΕΓΣΑ ΄87, που αναγράφονται στον πίνακα που ακολουθεί. Η κορυφή Α16 ταυτίζεται με την τελευταία κορυφή αιγιαλού Α24 του όμορου καθορισμένου αιγιαλού σύμφωνα με το ΦΕΚ 1053/28-09-2005.

ΠΙΝΑΚΑΣ ΣΥΝΤΕΤΑΓΜΕΝΩΝ ΚΟΡΥΦΩΝ ΑΙΓΙΑΛΟΥ

ΚΟΡΥΦΗ	Χ	Υ
Α1	220240,367	4284821,062
Α2	220280,568	4284899,504
Α3	220302,720	4284957,396
Α4	220318,662	4284976,038
Α5	220388,732	4285017,988
Α6	220398,365	4285034,004
Α7	220399,973	4285051,514
Α8	220370,830	4285084,765
Α9	220346,494	4285146,626
Α10	220323,769	4285234,857
Α11	220297,251	4285288,080
Α12	220291,597	4285325,911
Α13	220319,042	4285363,300
Α14	220388,208	4285420,001
Α15	220417,681	4285453,096
Α16	220827,756	4285220,517
Α17	220807,455	4285185,347
Α18	220787,762	4285104,887
Α19	220760,246	4285064,674
Α20	220717,389	4285046,872
Α21	220513,715	4285037,976
Α22	220479,261	4284999,158
Α23	220478,886	4284972,506
Α24	220444,919	4284952,551
Α25	220445,183	4284900,388
Α26	220428,994	4284883,293
Α27	220390,754	4284815,998

2. Την οριογραμμή του παραλίας με κίτρινη συνεχή πολυγωνική γραμμή, με κορυφές Π1, Π2, Π3, ... έως Π27, οι οποίες κορυφές εξαρτώνται απ' ευθείας από το κρατικό τριγωνομετρικό δίκτυο με συντεταγμένες ΕΓΣΑ ΄87, που αναγράφονται στον πίνακα που ακολουθεί. Η κορυφή Π16 συνδέεται με τη κορυφή παραλίας Π24 της όμορης καθορισμένης παραλίας σύμφωνα με το ΦΕΚ 1053/28-09-2005.

Καθορίζεται ζώνη παραλίας 12 μέτρων παράλληλα με την οριογραμμή του αιγιαλού.

ΠΙΝΑΚΑΣ ΣΥΝΤΕΤΑΓΜΕΝΩΝ ΚΟΡΥΦΩΝ ΠΑΡΑΛΙΑΣ

ΚΟΡΥΦΗ	Χ	Υ
Π1	220251,047	4284815,589
Π2	220291,247	4284894,031
Π3	220313,187	4284951,172
Π4	220326,508	4284966,749
Π5	220397,470	4285009,234
Π6	220410,064	4285030,172
Π7	220412,394	4285055,548
Π8	220381,195	4285091,196
Π9	220357,931	4285150,333
Π10	220335,074	4285239,076
Π11	220308,839	4285291,732
Π12	220304,196	4285322,795
Π13	220327,821	4285354,979
Π14	220396,544	4285411,317
Π15	220426,643	4285445,116
Π16	220817,363	4285226,516
1117	220796,305	4285190,034
Π18	220776,625	4285109,861
Π19	220752,354	4285074,390
Π20	220714,646	4285058,764
Π21	220508,048	4285049,668
Π22	220467,325	4285003,788
Π23	220466,982	4284979,431
Π24	220432,884	4284959,398
Π25	220433,159	4284905,142
Π26	220419,255	4284890,442
Π27	220380,758	4284822,697

3. Δεν υφίσταται παλαιός αιγιαλός

4. Εντός ζώνης αιγιαλού και παραλίας υπάρχουν κατασκευές (προβλήτα, σκαλιά, λιθιές, περιφράξεις), οι οποίες δεν εξαιρούνται.

Λευκάδα 16 Ιουνίου 2012

Η Πρόεδρος
ΜΑΡΙΑ ΤΖΩΡΤΖΟΠΟΥΛΟΥ
Τα Μέλη
ΔΗΜΗΤΡΙΟΣ ΖΑΒΙΤΣΑΝΟΣ
ΑΓΓΕΛΟΣ ΚΙΟΥΣΗΣ
ΚΥΡΙΑΚΟΣ ΠΡΟΚΟΠΙΟΥ
ΙΩΣΗΦΙΝΑ ΒΟΥΡΒΑΧΗ

ΕΘΝΙΚΟ ΤΥΠΟΓΡΑΦΕΙΟ

Για τεχνικούς λόγους στο σχεδιάγραμμα, έγινε σμίκρυνση, κατά ποσοστό 36%

ΥΠΟΜΝΗΜΑ

ΕΛΛΗΝΙΚΟ DATUM: ΕΛΛΗΝΙΚΟ ΓΕΩΔΑΙΤΙΚΟ ΣΥΣΤΗΜΑ ΑΝΑΦΟΡΑΣ (Ε.Γ.Σ.Α 87)

ΕΛΛΕΙΨΟΕΙΔΕΣ GRS 80 (a= 6378137 f= 1/2982572236)

ΠΡΟΒΟΛΗ: ΕΓΚΑΡΣΙΑ ΜΕΡΚΑΤΟΡΙΚΗ

ΚΕΝΤΡΙΚΟΣ ΜΕΣΗΜΒΡΙΝΟΣ λο = 24 Κο = 0.9996

ΣΥΝΤΕΛΕΣΤΗΣ ΚΛΙΜΑΚΑΣ ΠΕΡΙΟΧΗΣ: 1,0005609

ΤΕΤΜΗΜΕΝΗ ΚΕΝΤΡΙΚΟΥ ΜΕΣΗΜΒΡΙΝΟΥ: 500.000,00Μ

ΓΕΩΓΡΑΦΙΚΟ ΠΛΑΤΟΣ ΑΝΑΦΟΡΑΣ: 0°00' 00 "

ΜΕΘΟΔΟΣ ΑΠΟΤΥΠΩΣΗΣ: Ο προσδιορισμός των συντεταγμένων και των υψομέτρων των σημείων έγινε επίγεια (GPS) και σε RTK διαδικασία προσδιορισμού θέσης.
Η εξάρτηση έγινε από το τριγωνομετρικό σημείο 130017 Ανεμόμυλος Κατωμερίου (ΓΥΣ) με Ε= 220917.948, Ν = 4283914.119 , Η = 66.016

ΥΠΟΜΝΗΜΑ

Βράχος

Αμμος

Γραμμή βλάστησης

Πρανή

Ορια ιδιοκτησιών

Συρματόπλεγμα

Λιθιές

Ελιές

Θάμνοι

ΣΥΝΤΕΤΑΓΜΕΝΕΣ ΚΟΡΤΦΩΝ ΑΙΓΙΑΛΟΥ		
ΣΗΜΕΙΑ	X	Y
Α1	220240.367	4284821.062
Α2	220280.568	4284899.504
Α3	220302.720	4284957.396
Α4	220318.662	4284976.036
Α5	220388.732	4285017.988
Α6	220398.365	4285034.004
Α7	220399.973	4285051.514
Α8	220370.830	4285084.765
Α9	220346.494	4285146.626
Α10	220323.769	4285234.857
Α11	220297.251	4285288.080
Α12	220291.597	4285325.911
Α13	220319.042	4285363.300
Α14	220388.208	4285420.001
Α15	220417.681	4285453.096
Α16	220827.756	4285220.517
Α17	220807.455	4285185.347
Α18	220787.762	4285104.887
Α19	220760.246	4285064.674
Α20	220717.389	4285046.872
Α21	220513.715	4285037.976
Α22	220479.261	4284999.158
Α23	220478.886	4284972.506
Α24	220444.919	4284952.551
Α25	220445.183	4284900.388
Α26	220428.994	4284883.293
Α27	220390.754	4284815.998

ΣΥΝΤΕΤΑΓΜΕΝΕΣ ΚΟΡΤΦΩΝ ΠΑΡΑΛΙΑΣ		
ΣΗΜΕΙΑ	X	Y
Π1	220251.047	4284815.589
Π2	220291.247	4284894.031
Π3	220313.187	4284951.172
Π4	220326.508	4284966.749
Π5	220397.470	4285009.234

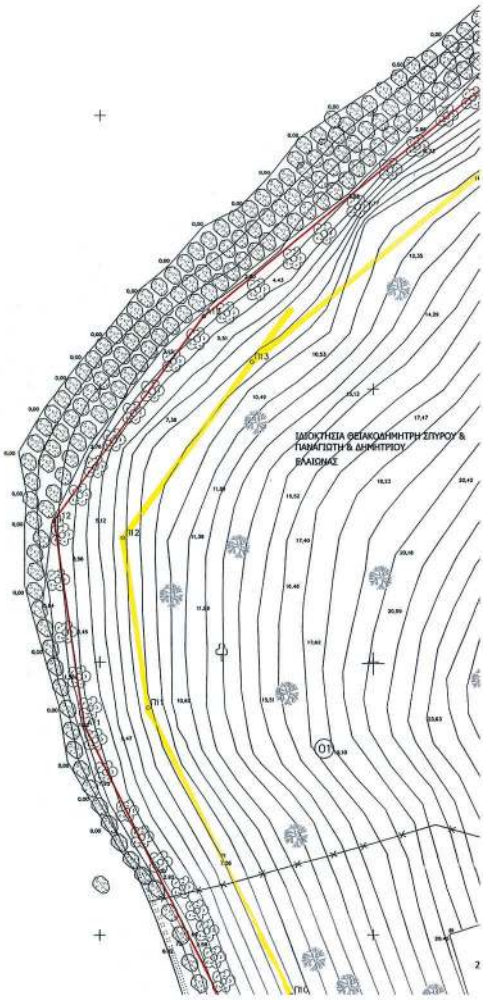

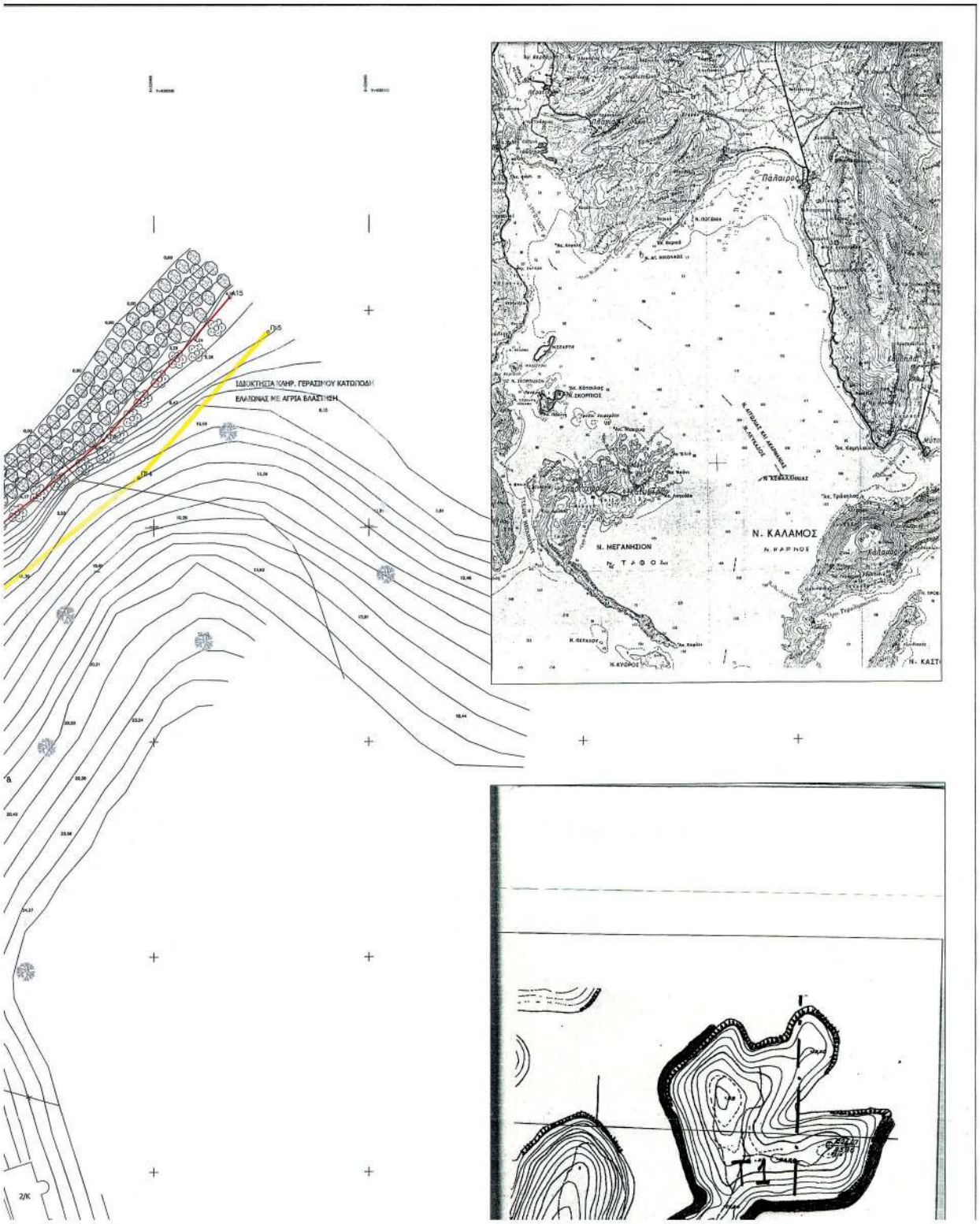
ΙΔΙΟΚΤΗΣΙΑ ΚΛΗΡ. ΓΕΡΑΣΙΝΟΥ ΚΑΤΩΠΟΔΗ
ΕΛΛΙΩΝΑΣ ΜΕ ΑΓΡΙΑ ΒΛΑΣΤΗΣΗ
Π15
Π5
Π4
Π1
Π2
Π3
Π4
Π5
Π6
Π7
Π8
Π9
Π10
Π11
Π12
Π13
Π14
Π15
Π16
Π17
Π18
Π19
Π20
Π21
Π22
Π23
Π24
Π25
Π26
Π27
Π28
Π29
Π30
Π31
Π32
Π33
Π34
Π35
Π36
Π37
Π38
Π39
Π40

Π4	220326.508	4284966.749
Π5	220397.470	4285009.234
Π6	220410.064	4285030.172
Π7	220412.394	4285055.548
Π8	220381.195	4285091.196
Π9	220357.931	4285150.333
Π10	220335.074	4285239.076
Π11	220308.839	4285291.732
Π12	220304.196	4285322.795
Π13	220327.821	4285354.979
Π14	220396.544	4285411.317
Π15	220426.643	4285445.116
Π16	220817.363	4285226.516
Π17	220796.305	4285190.034
Π18	220776.625	4285109.861
Π19	220752.354	4285074.390
Π20	220714.646	4285058.764
Π21	220508.048	4285049.668
Π22	220467.325	4285003.788
Π23	220466.982	4284979.431
Π24	220432.884	4284959.398
Π25	220433.159	4284905.142
Π26	220419.255	4284890.442
Π27	220380.758	4284822.697

ΥΠΟΜΝΗΜΑ ΕΠΙΤΡΟΠΗΣ

Το παρόν τοπογραφικό διάγραμμα συνοδεύει την από 16.03.2012 έκθεση της επιτροπής καθορισμού ορίων αιγιαλού - παραλίας.
Οι κορυφές των οριογραμμών εξαρτώνται από το Εθνικό Τριγωνομετρικό Δίκτυο με συντεταγμένες στο προβολικό σύστημα ΕΓΣΑ '87 και φαίνονται στον παρακάτω πίνακα.
Η οριογραμμή παραλίας καθορίζεται σε απόσταση 12 μέτρων από την οριογραμμή αιγιαλού. Αποφαίνεται ότι δεν υφίσταται οριογραμμή παλαιού αιγιαλού.
Οριογραμμή αιγιαλού (κόκκινη γραμμή) από Α1,Α2 έως Α27
Οριογραμμή παραλίας (κίτρινη γραμμή) από Π1,Π2 έως Π27

Λευκάδα 16.03.2012

1. ΤΖΩΡΤΖΟΠΟΥΛΟΥ ΜΑΡΙΑ
Προϊστάμενος Κτηματικής Υπηρεσίας Λευκάδας

2. ΖΑΒΙΤΣΑΝΟΣ ΔΗΜΗΤΡΙΟΣ
Πολιτικός Μηχανικός Δήμου Μεγανησίου

3. ΚΙΟΥΣΗΣ ΑΓΓΕΛΟΣ
Λιμενάρχης Λευκάδας

4. ΠΡΟΚΟΠΙΟΥ ΚΥΡΙΑΚΟΣ
Πολιτικός Μηχανικός Προϊστάμενος της Υπηρεσίας Δόμησης της Δίνσης Τεχνικών Υπηρεσιών του Δήμου Λευκάδος

5. ΒΟΥΡΒΑΧΗ ΙΩΣΗΦΙΝΑ
Δίντρια της Δίνσης Περιβάλλοντος & Χωρικού Σχεδιασμού Ιονίου

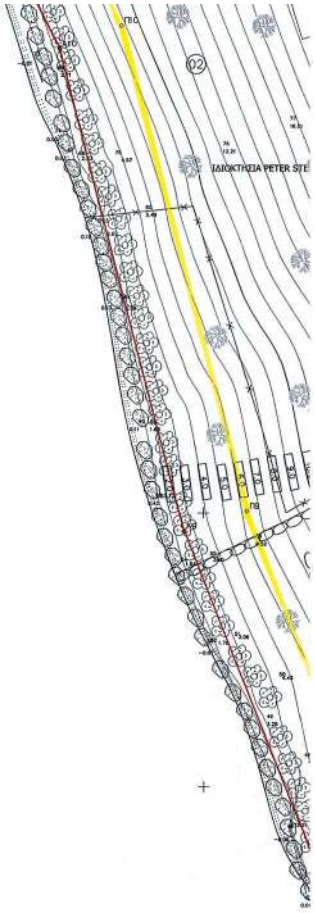

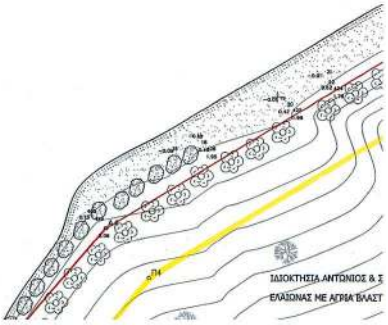

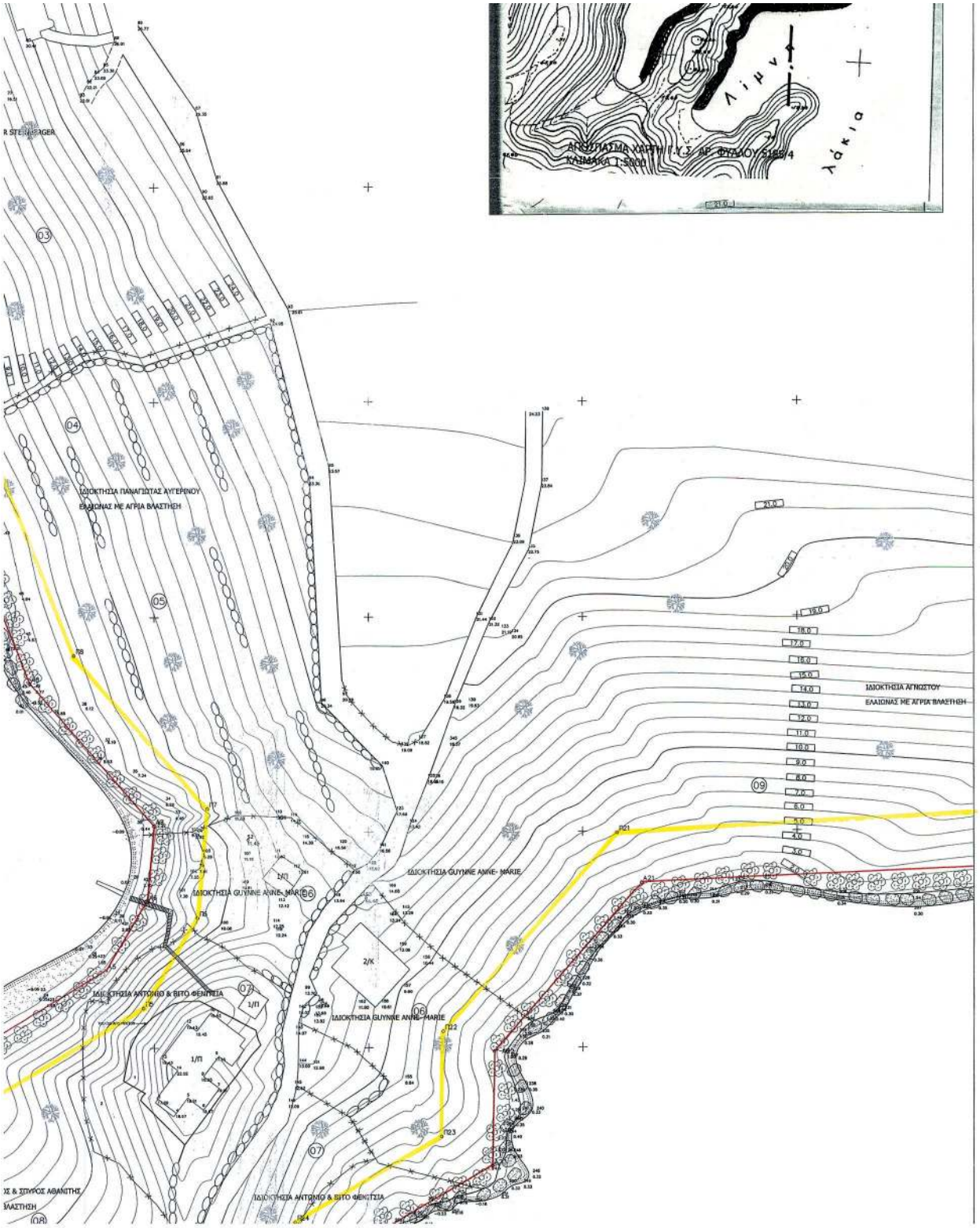
ΑΠΟΣΠΑΣΜΑ ΧΑΡΤΗ Γ.Υ.Σ. ΑΡ. ΦΥΛΛΟΥ S165/4
ΚΛΙΜΑΚΑ 1:5000
Λιμνί
Λάκια
ΙΔΙΟΚΤΗΣΙΑ ΠΑΝΑΓΙΩΤΑΣ ΑΥΓΕΡΙΝΟΥ
ΕΛΑΙΩΝΑΣ ΜΕ ΑΓΡΙΑ ΒΛΑΣΤΗΣΗ
ΙΔΙΟΚΤΗΣΙΑ ΑΓΝΩΣΤΟΥ
ΕΛΑΙΩΝΑΣ ΜΕ ΑΓΡΙΑ ΒΛΑΣΤΗΣΗ
ΙΔΙΟΚΤΗΣΙΑ GUYNNE ANNE- MARIE
ΙΔΙΟΚΤΗΣΙΑ ΑΝΤΩΝΙΟ & ΒΙΤΟ ΦΕΝΙΤΣΙΑ

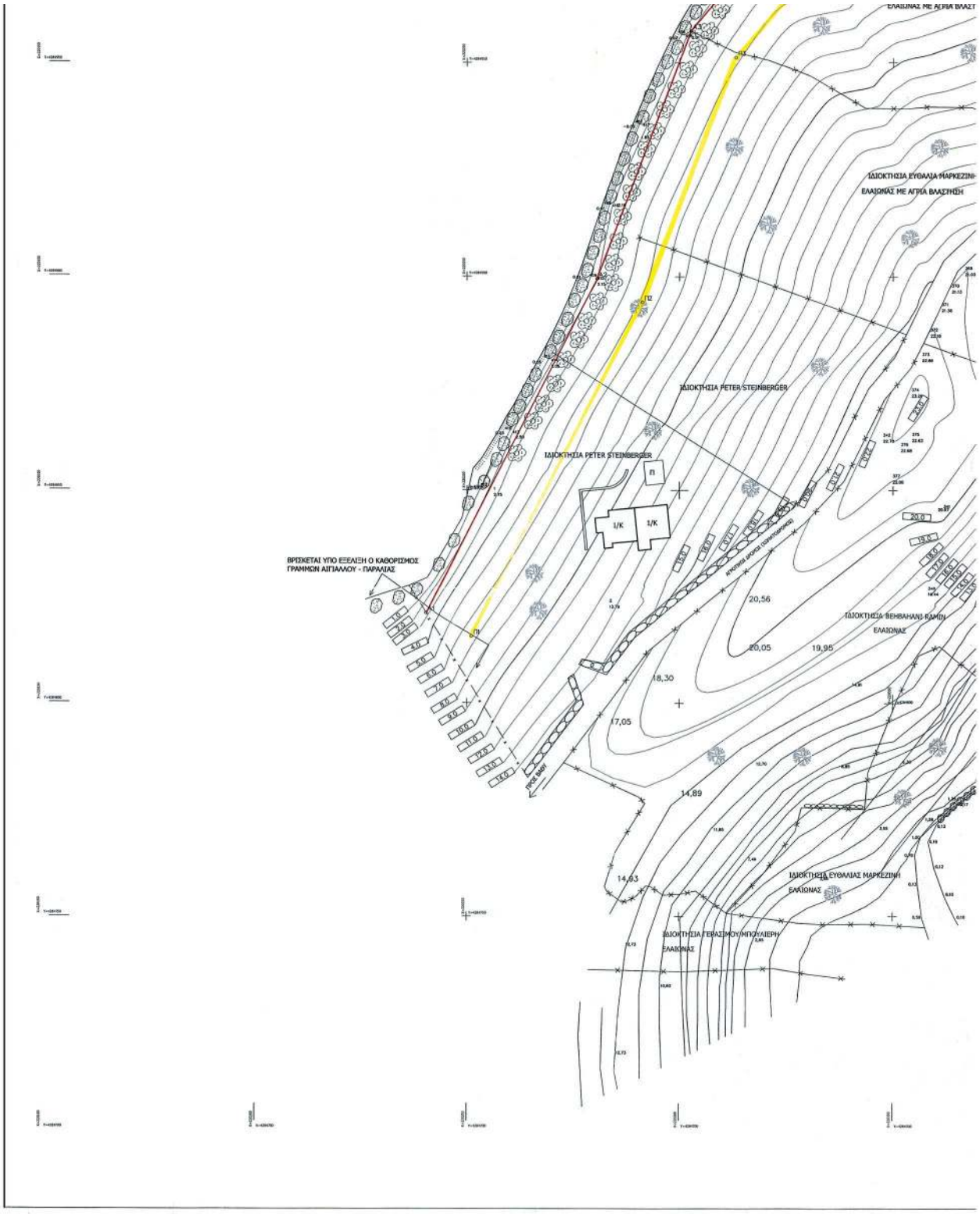
ΙΔΙΟΚΤΗΣΙΑ ΕΥΘΑΛΙΑ ΜΑΡΚΕΖΙΝΗ
ΕΛΑΙΩΝΑΣ ΜΕ ΑΓΡΙΑ ΒΛΑΣΤΗΣΗ
ΙΔΙΟΚΤΗΣΙΑ PETER STEINBERGER
ΙΔΙΟΚΤΗΣΙΑ PETER STEINBERGER
Π
Ι/Κ
Ι/Κ
ΒΡΙΣΚΕΤΑΙ ΥΠΟ ΕΞΕΛΕΞΗ Ο ΚΑΘΟΡΙΣΜΟΣ
ΓΡΑΜΗΣΩΝ ΑΙΓΙΑΛΛΟΥ - ΠΑΡΑΛΙΑΣ
20,56
20,05
19,95
18,30
17,05
14,89
14,03
ΙΔΙΟΚΤΗΣΙΑ ΒΕΗΒΑΗΛΗ ΒΑΜΙΗ
ΕΛΑΙΩΝΑΣ
ΙΔΙΟΚΤΗΣΙΑ ΕΥΘΑΛΙΑΣ ΜΑΡΚΕΖΙΝΗ
ΕΛΑΙΩΝΑΣ
ΙΔΙΟΚΤΗΣΙΑ ΓΕΩΡΓΙΟΥ ΜΠΟΥΛΙΕΡΗ
ΕΛΑΙΩΝΑΣ

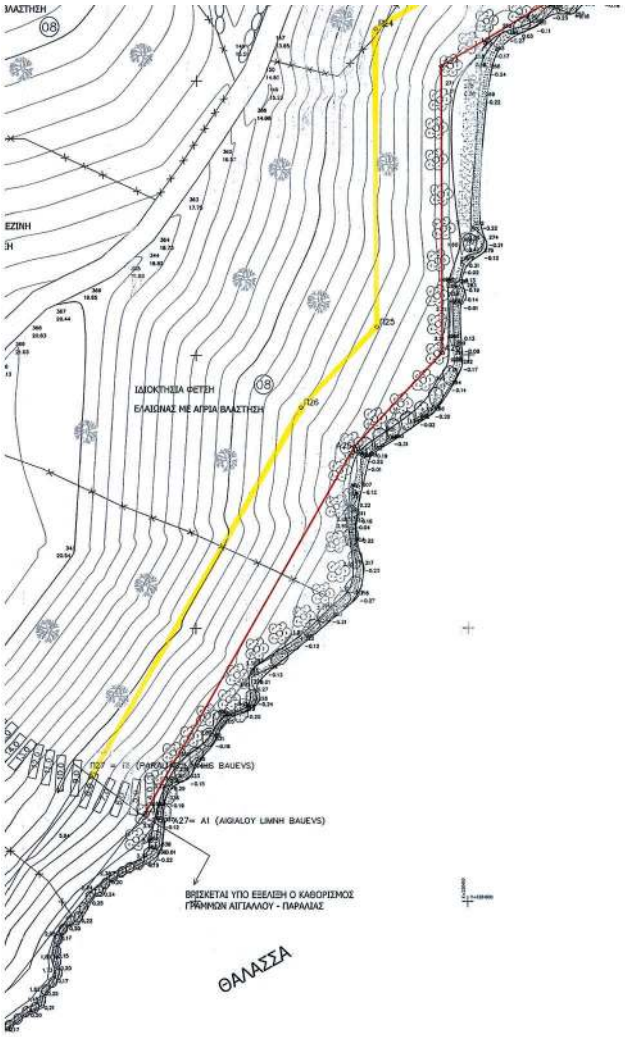

ΤΟΠΟΓΡΑΦΙΚΟ ΔΙΑΓΡΑΜΜΑ			
ΘΕΜΑ ΣΧΕΔΙΟΥ	ΚΑΘΟΡΙΣΜΟΣ ΟΡΙΩΝ ΑΙΓΙΑΛΟΥ - ΠΑΡΑΛΙΑΣ		
ΠΕΡΙΟΧΗ	ΧΕΡΟΜΟΥΡΣΙ Τ.Κ. ΒΑΘΕΩΣ		
ΕΝΔΙΑΦΕΡΟΜΕΝΟΣ	ΑΝΤΟΝΙΟ & ΒΙΤΟ ΦΕΝΙΤΣΙΑ, ΒΕΗΒΑΗΑΝΙ RAMIN		
ΔΗΜΟΣ	ΜΕΓΑΝΗΣΙΟΥ		
ΝΟΜΟΣ	ΛΕΥΚΑΔΑΣ		
ΕΛΕΓΧΟΣ 8-4-10 Ο Προϊστάμενος Τ.Υ.Δ.Κ. Δημήτριος Προκοπίου Πολιτικός Μηχανικός	ΘΕΩΡΗΣΗ 8-4-10 Ο Προϊστάμενος Τ.Υ.Δ.Κ. Δημήτριος Προκοπίου Πολιτικός Μηχανικός		
ΜΕΛΕΤΗΤΗΣ	ΑΘΑΝΙΤΗΣ ΑΝΤΩΝΗΣ ΤΟΠΟΓΡΦΟΣ ΜΗΧΑΝΙΚΟΣ		
ΧΡΟΝΟΣ	ΑΠΡΙΛΙΟΣ 2010		Τ/1
ΚΛΙΜΑΚΑ	1 : 500	ΙΣΟΔΙΑΣΤΑΣΗ	1.00 m.
ΥΠΟΓΡΑΦΗ		ΣΦΡΑΓΙΔΑ	

ΑΝΤΩΝΗΣ ΑΘΑΝΙΤΗΣ
ΑΓΡ. - ΤΟΠ/ΦΟΣ ΜΗΧ. ΕΜΠ Ε.Δ.Ε.Π.
ΑΡ. ΤΕΕ 575... - ΣΑΠΦΟΥΣ 12
ΛΕΥΚΑΔΑ - ΤΗΛ.: 26450 23047
... • Δ.Ο.Υ. - ΛΕΥΚΑΔΑΣ

ΕΠΙΚΥΡΩΝΕΤΑΙ
σύμφωνα με την υπ' αριθμ. 94562/17544 απόφαση
Πάτρα 07-03-2013
Ο ΓΕΝΙΚΟΣ ΓΡΑΜΜΑΤΕΑΣ
ΤΗΣ ΑΠΟΚΕΝΤΡΩΜΕΝΗΣ ΔΙΟΙΚΗΣΗΣ
ΠΕΛΟΠΟΝΝΗΣΟΥ - ΔΥΤ. ΕΛΛΑΔΑΣ

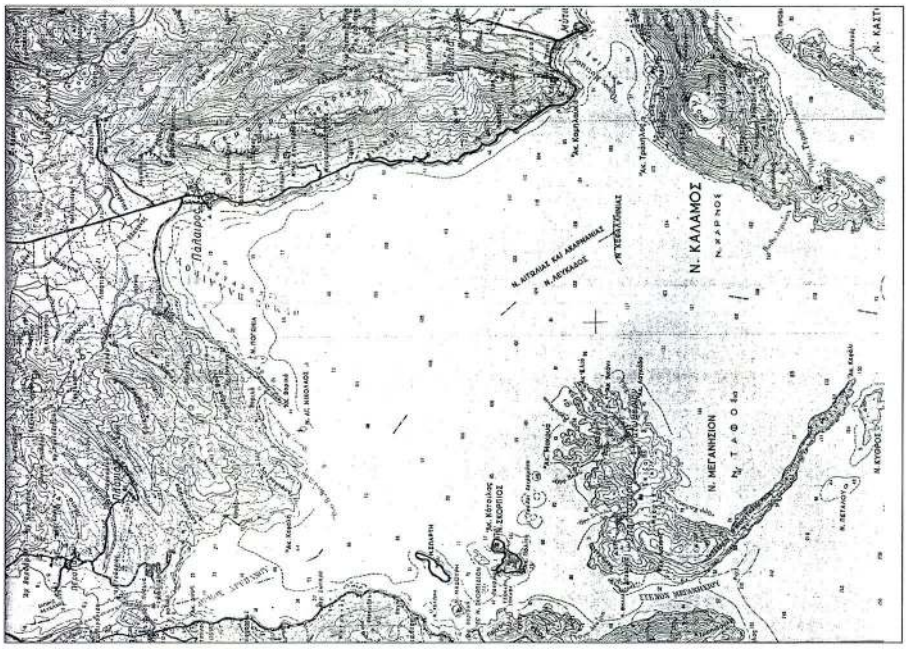
Π. ΚΑΛΑΜΟΣ
Π. ΚΑΛΑΜΟΣ
Π. ΜΕΓΑΝΗΣΙΟΝ
Π. ΤΑΦΟΣ
Π. ΚΥΠΡΟΣ
Π. ΚΑΣΤ
Π. ΛΕΥΚΑΔΟΣ
Π. ΚΕΦΑΛΟΝΙΑΣ
Π. ΚΕΦΑΛΟΣ
Π. ΚΟΡΙΝΘΟΣ
Π. ΚΕΡΚΥΡΑΣ
Π. ΚΕΡΚΥΡΑ
Π. ΚΕΡΚΥΡΑ
Π. ΚΕΡΚΥΡΑ

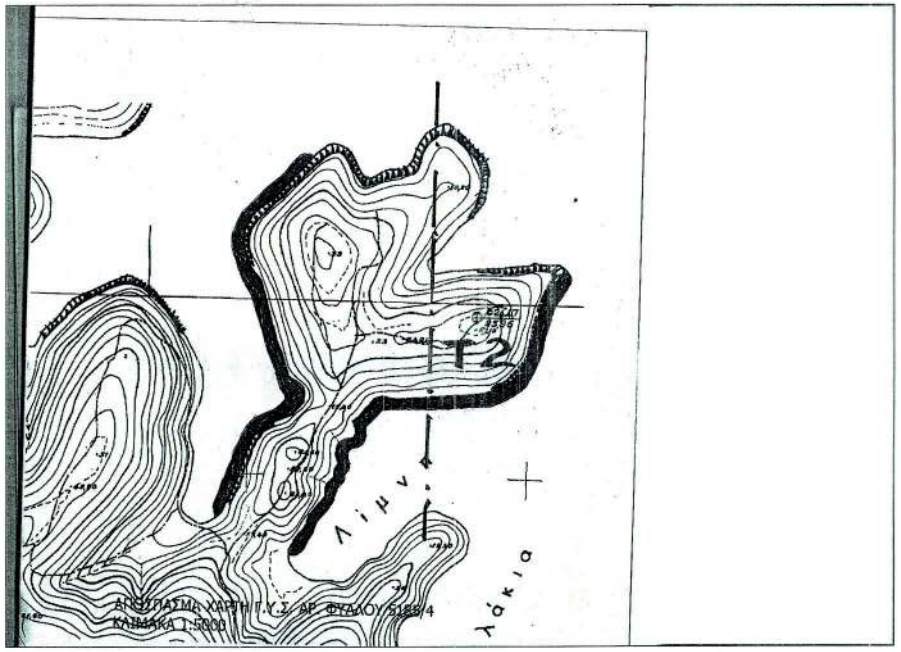

ΥΠΟΜΝΗΜΑ ΕΠΙΤΡΟΠΗΣ

Το παρόν τοπογραφικό διάγραμμα συνοδεύει την από 16.03.2012 έκθεση της επιτροπής καθορισμού ορίων αιγιαλού - παραλίας.
Οι κορυφές των οριογραμμών εξαρτώνται από το Εθνικό Τριγωνομετρικό Δίκτυο με συντεταγμένες στο προβολικό σύστημα ΕΓΣΑ '87 και φαίνονται στον παρακάτω πίνακα.
Η οριογραμμή παραλίας καθορίζεται σε απόσταση 12 μέτρων από την οριογραμμή αιγιαλού. Αποφαίνεται ότι δεν υφίσταται οριογραμμή παλαιού αιγιαλού.
Οριογραμμή αιγιαλού (κόκκινη γραμμή) από Α1,Α2 έως Α27
Οριογραμμή παραλίας (κίτρινη γραμμή) από Π1,Π2 έως Π27

Λευκάδα 16/03/2012

1. ΤΖΩΡΤΖΟΠΟΥΛΟΥ ΜΑΡΙΑ
Προϊστάμενος Κτηματικής Υπηρεσίας Λευκάδας

2. ΖΑΒΙΤΣΑΝΟΣ ΔΗΜΗΤΡΙΟΣ
Πολιτικός Μηχανικός Δήμου Μεγανησίου

3. ΚΙΟΥΣΗΣ ΑΓΓΕΛΟΣ
Λιμενάρχης Λευκάδας

4. ΠΡΟΚΟΠΙΟΥ ΚΥΡΙΑΚΟΣ
Πολιτικός Μηχανικός Προϊστάμενος της Υπηρεσίας Δόμησης της Δ/νσης Τεχνικών Υπηρεσιών του Δήμου Λευκάδας

5. ΒΟΥΡΒΑΧΗ ΙΩΣΗΦΙΝΑ
Δ/ντρια της Δ/νσης Περιβάλλοντος & Χωρικού Σχεδιασμού Ιονίου

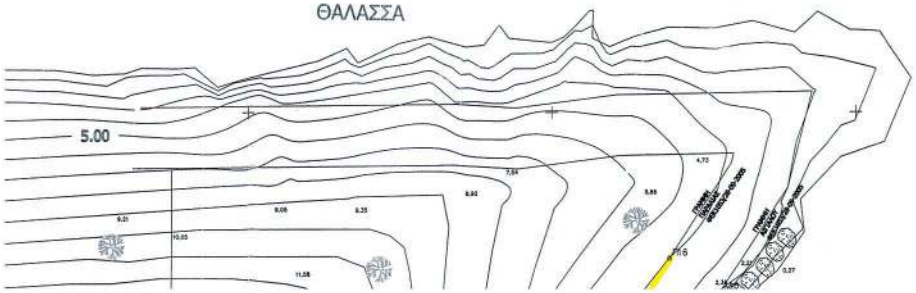

ΣΥΝΤΕΤΑΓΜΕΝΕΣ ΚΟΡΤΦΩΝ ΑΙΓΙΑΛΟΥ		
ΣΗΜΕΙΑ	X	Y
Α1	220240.367	4284821.062
Α2	220280.568	4284899.504
Α3	220302.720	4284957.396
Α4	220318.662	4284976.038
Α5	220388.732	4285017.988
Α6	220398.365	4285034.004
Α7	220399.973	4285051.514
Α8	220370.830	4285084.765
Α9	220346.494	4285146.626
Α10	220323.769	4285234.857
Α11	220297.251	4285288.080
Α12	220291.597	4285325.911
Α13	220319.042	4285363.300
Α14	220388.208	4285420.001
Α15	220417.681	4285453.096
Α16	220827.756	4285220.517
Α17	220807.455	4285185.347
Α18	220787.762	4285104.887
Α19	220780.246	4285064.674

ΣΥΝΤΕΤΑΓΜΕΝΕΣ ΚΟΡΤΦΩΝ ΠΑΡΑΛΙΑΣ		
ΣΗΜΕΙΑ	X	Y
Π1	220251.047	4284815.589
Π2	220291.247	4284894.031
Π3	220313.187	4284951.172
Π4	220326.508	4284966.749
Π5	220397.470	4285009.234
Π6	220410.064	4285030.172
Π7	220412.394	4285055.548
Π8	220381.195	4285091.196
Π9	220357.931	4285150.333
Π10	220335.074	4285239.076
Π11	220308.839	4285291.732
Π12	220304.196	4285322.795
Π13	220327.821	4285354.979
Π14	220396.544	4285411.317
Π15	220426.643	4285445.116
Π16	220817.363	4285226.516
Π17	220796.305	4285190.034
Π18	220776.625	4285109.861
Π19	220752.354	4285074.390

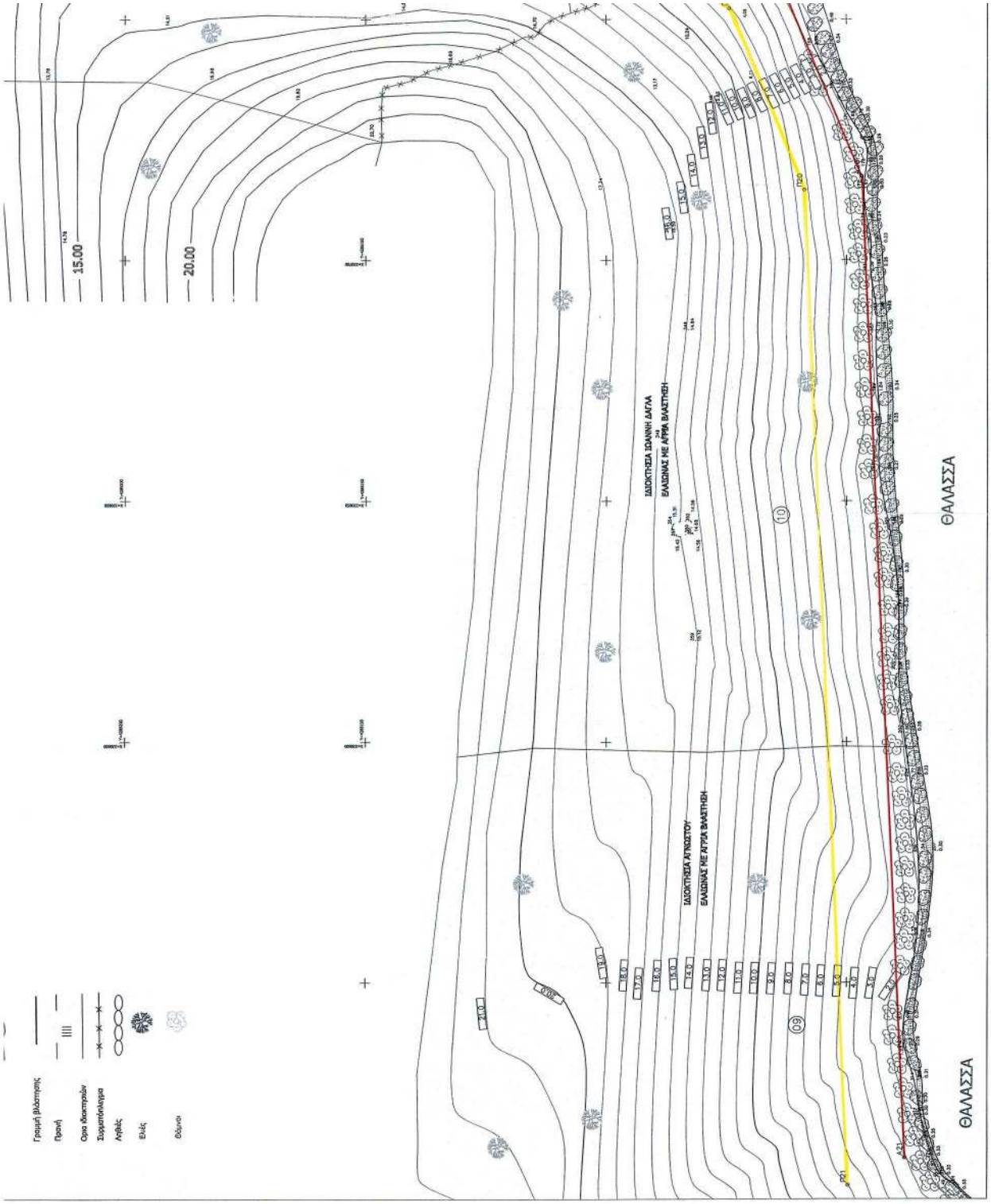
15.00
20.00
ΙΔΙΟΚΤΗΣΙΑ ΙΩΑΝΝΗ ΔΑΓΛΑ
ΕΛΑΙΩΝΑΣ ΜΕ ΑΓΡΙΑ ΒΛΑΣΤΗΣΗ
ΙΔΙΟΚΤΗΣΙΑ ΑΓΝΩΣΤΟΥ
ΕΛΑΙΩΝΑΣ ΜΕ ΑΓΡΙΑ ΒΛΑΣΤΗΣΗ
ΘΑΛΑΣΣΑ
ΘΑΛΑΣΣΑ
Γραμμή βλάστησης
Πρανή
Ορια δικτυακών
Συμπαπλέγματα
Λιμάνι
Ελιές
Δένδρα

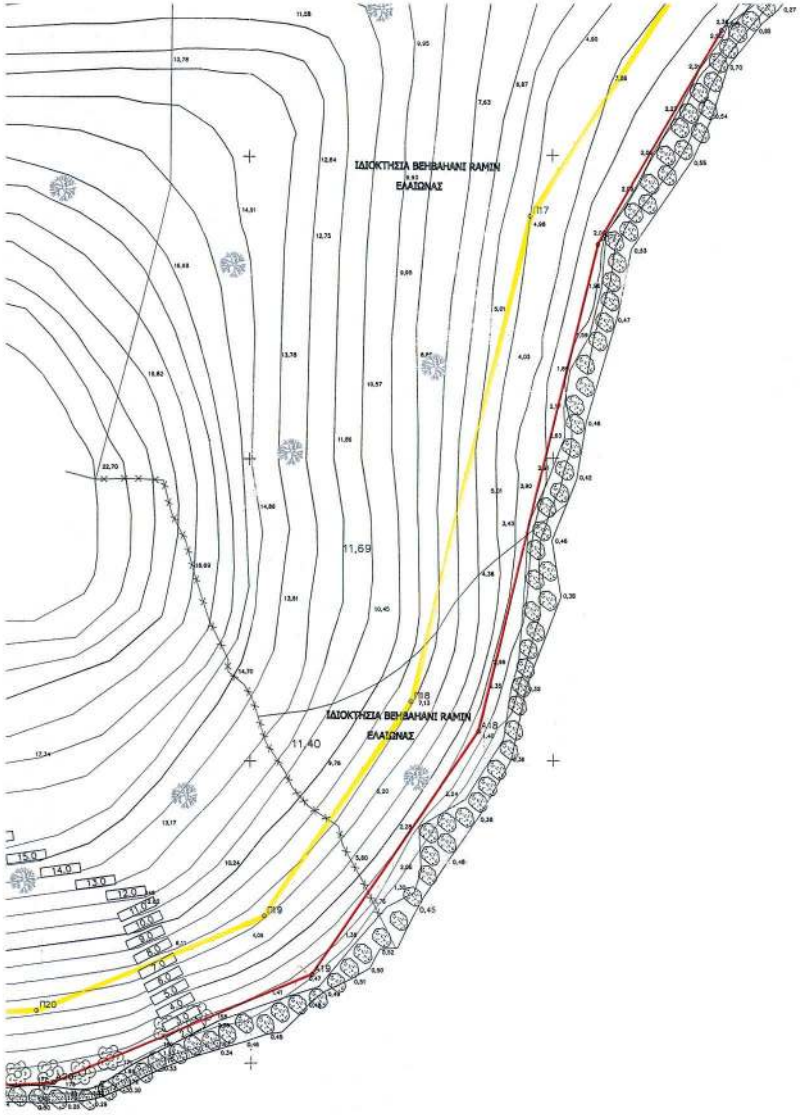

Α18	220787.762	4285104.887
Α19	220760.246	4285064.674
Α20	220717.389	4285046.872
Α21	220513.715	4285037.976
Α22	220479.261	4284999.158
Α23	220478.886	4284972.506
Α24	220444.919	4284952.551
Α25	220445.183	4284900.388
Α26	220428.994	4284883.293
Α27	220390.754	4284815.998

Π18	220776.625	4285109.861
Π19	220752.354	4285074.390
Π20	220714.646	4285058.764
Π21	220508.048	4285049.668
Π22	220467.325	4285003.788
Π23	220486.982	4284979.431
Π24	220432.884	4284959.398
Π25	220433.159	4284905.142
Π26	220419.255	4284890.442
Π27	220380.758	4284822.697

ΤΟΠΟΓΡΑΦΙΚΟ ΔΙΑΓΡΑΜΜΑ

ΘΕΜΑ ΣΧΕΔΙΟΥ	ΚΑΘΟΡΙΣΜΟΣ ΟΡΙΩΝ ΑΙΓΙΑΛΟΥ - ΠΑΡΑΛΙΑΣ
ΠΕΡΙΟΧΗ	ΧΕΡΟΜΟΥΡΣΙ Τ.Κ. ΒΑΘΕΩΣ
ΕΝΔΙΑΦΕΡΟΜΕΝΟΣ	ΑΝΤΟΝΙΟ & ΒΙΤΟ ΦΕΝΙΤΣΙΑ, BEHBAHANI RAMIN
ΔΗΜΟΣ	ΜΕΓΑΝΗΣΙΟΥ
ΝΟΜΟΣ	ΛΕΥΚΑΔΑΣ

ΕΛΕΓΧΟΣ	ΘΕΩΡΗΣΗ
8-4-10 Ο Προϊστάμενος Τ.Υ.Δ.Κ. Κυριάκος Προκοπίου Πολιτικός Μηχανικός	8-4-10 Ο Προϊστάμενος Τ.Υ.Δ.Κ. Κυριάκος Προκοπίου Πολιτικός Μηχανικός

ΜΕΛΕΤΗΤΗΣ	ΑΘΑΝΙΤΗΣ ΑΝΤΩΝΗΣ ΤΟΠΟΓΡΦΟΣ ΜΗΧΑΝΙΚΟΣ		
ΧΡΟΝΟΣ	ΑΠΡΙΛΙΟΣ 2010		Τ/2
ΚΛΙΜΑΚΑ	1 : 500	ΙΣΟΔΙΑΣΤΑΣΗ	1.00 m.
ΥΠΟΓΡΑΦΗ		ΣΦΡΑΓΙΔΑ	

ΑΝΤΩΝΗΣ ΑΘΑΝΙΤΗΣ
ΑΓΡ. - ΤΟΠ/ΦΟΣ ΜΗΧ. ΕΜΠ Ε.Δ.Ε.
ΑΡ. ΤΕΕ 57968 ΣΑΠΦΟΥΣ 12
ΛΕΥΚΑΔΑ - ΤΗΛ.: 26450 23047
Α.Φ.Μ.: 045179955 • Δ.Ο.Υ.: ΛΕΥΚΑΔΑΣ

ΕΠΙΚΥΡΩΝΕΤΑΙ
με την υπ' αριθμ. 34569/0304
απόφαση
Πάτρα 03.07.2017
Ο ΓΕΝΙΚΟΣ ΓΡΑΜΜΑΤΕΑΣ
ΤΗΣ ΑΠΟΚΕΝΤΡΩΜΕΝΗΣ ΔΙΟΙΚΗΣΗΣ
ΠΕΛΟΠΟΝΝΗΣΟΥ - ΔΥΤ. ΕΛΛΑΔΑΣ & ΙΟΝΙΩΝ
ΕΜΜΑΝΟΥΗΛ Α. ΑΓΓΕΛΑΚΑΣ

Αριθμ. 57575/2093 (2)

Κήρυξη δημοσίου δάσους 3.771,89 m² (ήτοι τμήμα Α΄ Εμβ= 2.095,29 m² και τμήμα Β΄ Εμβ= 1.676,60m²) ως αναδασωτέο λόγω εκχέρσωσης, στη θέση «Κοτρώνα», Τ.Κ. Αγγελοκάστρου της Δ.Ε. Αγγελοκάστρου του Δήμου Αγρινίου, Π.Ε. Αιτωλοακαρνανίας.

Ο ΓΕΝΙΚΟΣ ΓΡΑΜΜΑΤΕΑΣ
ΤΗΣ ΑΠΟΚΕΝΤΡΩΜΕΝΗΣ ΔΙΟΙΚΗΣΗΣ
ΠΕΛΟΠΟΝΝΗΣΟΥ, ΔΥΤΙΚΗΣ ΕΛΛΑΔΑΣ ΚΑΙ ΙΟΝΙΟΥ

Έχοντας υπόψη:

1. Τα άρθρα 24 παρ. 1 και 117 παρ. 3 του Συντάγματος της Ελλάδας.

2. Το Ν. 3852/2010 (ΦΕΚ Α΄/87) «Νέα Αρχιτεκτονική της Αυτοδιοίκησης και της Αποκεντρωμένης Διοίκησης - Πρόγραμμα Καλλικράτης».

3. Το Π.Δ. 139/23-12-2010 (ΦΕΚ Α΄/232/27-12-2010) «Οργανισμός της Αποκεντρωμένης Διοίκησης Πελοποννήσου, Δυτικής Ελλάδας και Ιονίου».

4. Το Ν. 3200/1955 περί διοικητικής αποκεντρώσεως όπως τροποποιήθηκαν μεταγενέστερα.

5. Τα άρθρα 1 παρ. 1, 2 παρ. 1δ, 5 παρ. 3β, 6 παρ. 7 και 7 παρ. 2 του Ν. 2503/1997 «Διοίκηση, Οργάνωση, Στελέχωση της Περιφέρειας».

6. Το Ν. 998/1979 «περί προστασίας δασών κ.λπ.» και ειδικότερα: α) το άρθρο 38 παρ. 1 και β) το άρθρο 41 παρ. 1 & 3.

7. Το Ν. 3208/24-12-2003 (ΦΕΚ Α΄/303/24-12-2003) «Προστασία των δασικών οικοσυστημάτων, κατάρτιση δασολογίου, ρύθμιση εμπραγμάτων δικαιωμάτων επί δασών και δασικών εν γένει εκτάσεων και άλλες διατάξεις».

8. Τις διαταγές του Υπουργείου Γεωργίας: α) 160417/1180/8-7-80, β) 182447/3049/24-9-80 γ) 141823/24-2-83 και δ) 179171/3-9-1985.

9. Τις διατάξεις του Ν. 3861/2010 «Ενίσχυση της διαφάνειας με την υποχρεωτική ανάρτηση νόμων και πράξεων των κυβερνητικών, διοικητικών και αυτοδιοικητικών οργάνων στο διαδίκτυο «Πρόγραμμα Διαύγεια» και άλλες διατάξεις (ΦΕΚ 112/Α΄/13-07-2010).

Την αριθμ. 54179/2272/17.5.2013 πρόταση του Δασαρχείου Μεσολογγίου περί κηρύξεως δημόσιου δάσους ως αναδασωτέο, λόγω εκχέρσωσης στη θέση «Κοτρώνα», της Τ.Κ. Αγγελοκάστρου της Δ.Ε. Αγγελοκάστρου του Δήμου Αγρινίου, Π.Ε. Αιτωλοακαρνανίας, αποφασίζουμε:

Κηρύσσουμε ως αναδασωτέο, με φυσική ή τεχνητή αναγέννηση, με σκοπό την προστασία για την επαναδημιουργία της δασικής βλάστησης που καταστράφηκε από εκχέρσωση και την διατήρηση του χαρακτήρα του δημοσίου δάσους, ώστε να αποκλεισθεί η διάθεση αυτού για άλλο σκοπό, το παραπάνω δημόσιο δάσος των 3.771,89 m² (ήτοι τμήμα Α΄ Εμβ= 2.095,29 m² και τμήμα Β΄ Εμβ= 1.676,60 m²) που ανήκει στην κατηγορία του άρθρου 3 παρ. 1 του Ν. 998/1979 (όπως αντικαταστάθηκε από το άρθρο παρ. 1 του Ν. 3208/2003) και του άρθρου 4 παρ. 1ε του Ν. 998/1979.

Το ανωτέρω δημόσιο δάσος βρίσκεται στη θέση «Κοτρώνα», Τ.Κ. Αγγελοκάστρου της Δ.Ε. Αγγελοκάστρου του Δήμου Αγρινίου, Π.Ε. Αιτωλοακαρνανίας, προσδιορίζεται Τμήμα Α΄ με στοιχεία: 1, 2, 3, 4, 5, 6, 7, 8, 9, 10, 22, 23, 24, 1 και Τμήμα Β΄ με στοιχεία: 11, 12, 13, 14, 15, 16, 17, 18, 19, 11 και οριοθετείται ως ακολούθως:

ΤΜΗΜΑ Α΄ Εμβ= 2.095,29 m²	ΤΜΗΜΑ Β΄ Εμβ= 1.676.60 m²
ΒΟΡΕΙΑ: Με Δημόσιο Δάσος	ΒΟΡΕΙΑ: Με Δημόσιο Δάσος
ΝΟΤΙΑ: Με Δημόσιο Δάσος	ΝΟΤΙΑ: Με Δημόσιο Δάσος
ΑΝΑΤΟΛΙΚΑ: Με Δημόσιο Δάσος	ΑΝΑΤΟΛΙΚΑ: Με Δημόσιο Δάσος
ΔΥΤΙΚΑ: Με αγροτικό Δρόμο	ΔΥΤΙΚΑ: Με Αγροτικό Δρόμο

όπως φαίνεται στο συνημμένο τοπογραφικό διάγραμμα.

Κατά της ανωτέρω απόφασης υφίσταται η δυνατότητα άσκησης αίτησης ακύρωσής της, ενώπιον του (οικείου) Τριμελούς Διοικητικού Εφετείου, εντός εξήντα (60) ημερών από την επομένη της δημοσίευσής της ή κοινοποιήσεώς της.

Η απόφαση αυτή να δημοσιευθεί στην Εφημερίδα της Κυβερνήσεως.

Πάτρα 27 Μαΐου 2013
Ο Γενικός Γραμματέας
Αποκεντρωμένης Διοίκησης
ΕΜΜΑΝΟΥΗΛ Α. ΑΓΓΕΛΑΚΑΣ

ΕΛΛΗΝΙΚΗ ΔΗΜΟΚΡΑΤΙΑ
ΑΠΟΚΕΝΤΡΩΜΕΝΗ ΔΙΟΙΚΗΣΗ
ΠΕΛΟΠΟΝΝΗΣΟΥ-ΔΥΤ.ΕΛΛΑΔΟΣ-ΙΟΝΙΟΥ
ΓΕΝ. Δ/ΝΣΗ ΔΑΣΩΝ &ΑΓΡ. ΥΠΟΘΕΣΕΩΝ
ΔΙΕΥΘΥΝΣΗ ΔΑΣΩΝ ΑΙΤΩΛ/ΝΙΑΣ

ΤΟΠΟΓΡΑΦΙΚΟ ΔΙΑΓΡΑΜΜΑ
ΔΗΜΟΣΙΟΥ ΔΑΣΟΥΣ ΠΟΥ ΕΚΧΕΡΣΩΘΗΚΕ ΚΑΙ ΚΑΤΑΛΗΦΘΗΚΕ ΠΑΡΑΝΟΜΑ

Δήμος: Αγρινίου
Τοπική Κοινότητα: Αγγελοκάστρου
Θέση: ΚΟΤΡΩΝΑ

ΚΛΙΜΑΚΑ 1:1000

Ι.Π. Μεσολογγίου 17/05/2013
Ο ΔΑΣΑΡΧΗΣ Μεσολογγίου
Θεόδωρος - Γεώργιος Φούντας
Δασολόγος με Β΄βαθμό

ΕΚΕΡΗΣΗΣΕ
Ι.Π. Μεσολογγίου 17/05/2013
Υπευθυνότης Δασών/Αιτ/νίας
Πάτρα 21/05/2013
Ο Γεν. Γραμ. Α.Δ.Π.Δ.Ε.Ι
Μιχάλη Γκιάφης
Δασοπόνος με Β΄βαθμό

Ι.Π. Μεσολογγίου 17/05/2013
Ο ΣΥΝΤΑΚΤΗΣ

ΑΠΟΣΠΑΣΜΑ ΦΧ 1:5000 αρ. 5290-4

Έκταση που κηρύσσεται αναδασωτέα

ΦΥΛΛΟ 1/2

ΣΥΝΤΕΤΑΓΜΕΝΕΣ ΚΟΡΥΦΩΝ
ΣΥΣΤΗΜΑ ΑΝΑΦΟΡΑΣ ΕΓΣΑ 87

ΤΜΗΜΑ Α΄

α/α	Χ	Ψ
1	265069.85	4272224.65
2	265076.05	4272248.2
3	265090.22	4272247.14
4	265095.25	4272228.35
5	265110.07	4272210.89
6	265112.18	4272195.28
7	265134.67	4272193.16
8	265127.53	4272164.32
9	265130.18	4272157.97
10	265123.3	4272157.18
22	265120.12	4272166.44
23	265087.31	4272189.73
24	265082.55	4272221.74

ΤΜΗΜΑ Β΄

α/α	Χ	Ψ
11	265139.44	4272128.08
12	265158.22	4272131.25
13	265169.6	4272137.87
14	265183.89	4272123.31
15	265179.12	4272102.41
16	265169.86	4272090.24
17	265148.7	4272086.8
18	265135.2	4272101.62
19	265142.35	4272114.32

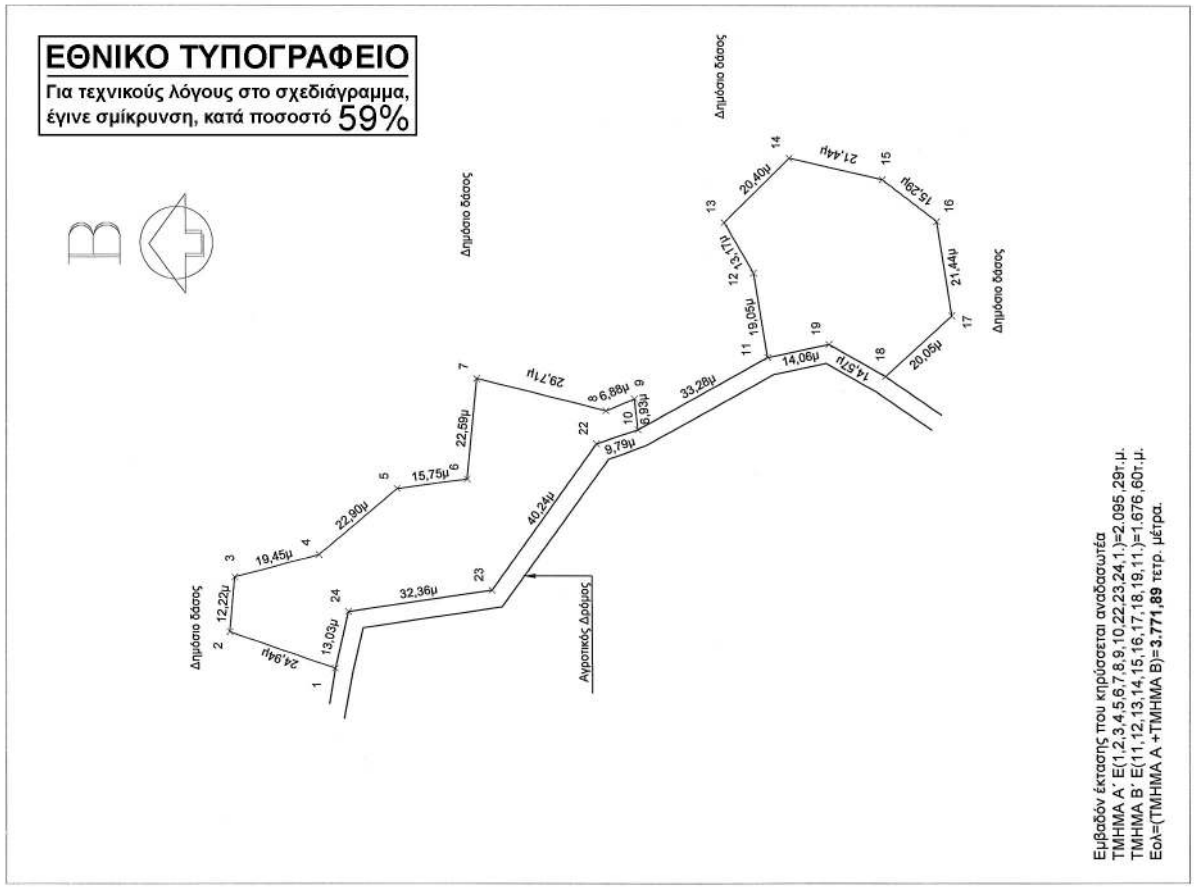

ΦΥΛΛΟ 2/2

ΕΘΝΙΚΟ ΤΥΠΟΓΡΑΦΕΙΟ

ΕΦΗΜΕΡΙΣ ΤΗΣ ΚΥΒΕΡΝΗΣΕΩΣ

ΤΙΜΗ ΠΩΛΗΣΗΣ ΦΥΛΛΩΝ ΤΗΣ ΕΦΗΜΕΡΙΔΑΣ ΤΗΣ ΚΥΒΕΡΝΗΣΕΩΣ

Σε έντυπη μορφή:

- Για τα Φ.Ε.Κ. από 1 έως 16 σελίδες σε 1 € προσαυξανόμενη κατά 0,20 € για κάθε επιπλέον οκτασέλιδο ή μέρος αυτού.
- Για τα φωτοαντίγραφα Φ.Ε.Κ. σε 0,15 € ανά σελίδα.

Σε μορφή DVD/CD:

Τεύχος	Ετήσια έκδοση	Τριμηνιαία έκδοση	Μηνιαία έκδοση
Α΄	150 €	40 €	15 €
Β΄	300 €	80 €	30 €
Γ΄	50 €	-	-
Υ.Ο.Δ.Δ.	50 €	-	-
Δ΄	110 €	30 €	-

Τεύχος	Ετήσια έκδοση	Τριμηνιαία έκδοση	Μηνιαία έκδοση
Α.Α.Π.	110 €	30 €	-
Ε.Β.Ι.	100 €	-	-
Α.Ε.Δ.	5 €	-	-
Δ.Δ.Σ.	200 €	-	20 €
Α.Ε.-Ε.Π.Ε.	-	-	100 €

- Η τιμή πώλησης μεμονωμένων Φ.Ε.Κ. σε μορφή cd-rom από εκείνα που διατίθενται σε ψηφιακή μορφή και μέχρι 100 σελίδες, σε 5 € προσαυξανόμενη κατά 1 € ανά 50 σελίδες.

ΕΤΗΣΙΕΣ ΣΥΝΔΡΟΜΕΣ Φ.Ε.Κ.

Τεύχος	Έντυπη μορφή
Α΄	225 €
Β΄	320 €
Γ΄	65 €
Υ.Ο.Δ.Δ.	65 €

Τεύχος	Έντυπη μορφή
Δ΄	160 €
Α.Α.Π.	160 €
Ε.Β.Ι.	65 €
Α.Ε.Δ.	10 €

Τεύχος	Έντυπη μορφή
Α.Ε.-Ε.Π.Ε.	2.250 €
Δ.Δ.Σ.	225 €
Α.Σ.Ε.Π.	70 €
Ο.Π.Κ.	-

- Το τεύχος Α.Σ.Ε.Π. (έντυπη μορφή) θα αποστέλλεται σε συνδρομητές ταχυδρομικά, με την επιβάρυνση των 70 €, ποσό το οποίο αφορά τα ταχυδρομικά έξοδα.

- Η καταβολή γίνεται σε όλες τις Δημόσιες Οικονομικές Υπηρεσίες (Δ.Ο.Υ.). Το πρωτότυπο διπλότυπο (έγγραφο αριθμ. πρωτ. 9067/28.2.2005 2η Υπηρεσία Επιτρόπου Ελεγκτικού Συνεδρίου) με φροντίδα των ενδιαφερομένων, πρέπει να αποστέλλεται ή να κατατίθεται στο Εθνικό Τυπογραφείο (Καποδιστρίου 34, Τ.Κ. 104 32 Αθήνα).
- Σημειώνεται ότι φωτοαντίγραφα διπλοτύπων, ταχυδρομικές Επιταγές για την εξόφληση της συνδρομής, δεν γίνονται δεκτά και θα επιστρέφονται.
- Οι οργανισμοί τοπικής αυτοδιοίκησης, τα νομικά πρόσωπα δημοσίου δικαίου, τα μέλη της Ένωσης Ιδιοκτητών Ημερησίου Τύπου Αθηνών και Επαρχίας, οι τηλεοπτικοί και ραδιοφωνικοί σταθμοί, η Ε.Σ.Η.Ε.Α, τα τριτοβάθμια συνδικαλιστικά όργανα και οι τριτοβάθμιες επαγγελματικές ενώσεις δικαιούνται έκπτωσης πενήντα τοις εκατό (50%) επί της ετήσιας συνδρομής.
- Το ποσό υπέρ ΤΑ.Π.Ε.Τ. (5% επί του ποσού συνδρομής), καταβάλλεται ολόκληρο (Κ.Α.Ε. 3512) και υπολογίζεται πριν την έκπτωση.
- Στην Ταχυδρομική συνδρομή του τεύχους Α.Σ.Ε.Π. δεν γίνεται έκπτωση.

Πληροφορίες για δημοσιεύματα που καταχωρίζονται στα Φ.Ε.Κ. στο τηλ.: 210 5279000.
Φωτοαντίγραφα παλαιών Φ.Ε.Κ.: τηλ.: 210 8220885.

Τα φύλλα όλων των τευχών της Εφημερίδας της Κυβερνήσεως διατίθενται δωρεάν σε ηλεκτρονική μορφή από την ιστοσελίδα του Εθνικού Τυπογραφείου (www.et.gr)

Ηλεκτρονική Διεύθυνση: http://www.et.gr - e-mail: webmaster.et@et.gr

ΟΙ ΥΠΗΡΕΣΙΕΣ ΕΞΥΠΗΡΕΤΗΣΗΣ ΠΟΛΙΤΩΝ ΛΕΙΤΟΥΡΓΟΥΝ ΚΑΘΗΜΕΡΙΝΑ ΑΠΟ 08:00 ΜΕΧΡΙ 13:30

04003551107130016

ΑΠΟ ΤΟ ΕΘΝΙΚΟ ΤΥΠΟΓΡΑΦΕΙΟ
ΚΑΠΟΔΙΣΤΡΙΟΥ 34 * ΑΘΗΝΑ 104 32 * ΤΗΛ. 210 52 79 000 * FAX 210 52 21 004