Signature Not Verified
Digitally signed by THEODOROS MOUMOURIS
Date: 2013.07.17 13:33:51 EEST
Reason: Signed PDF (embedded)
Location: Athens, Ethniko Typografio

ΕΦΗΜΕΡΙΣ ΤΗΣ ΚΥΒΕΡΝΗΣΕΩΣ

ΤΗΣ ΕΛΛΗΝΙΚΗΣ ΔΗΜΟΚΡΑΤΙΑΣ

ΤΕΥΧΟΣ ΤΕΤΑΡΤΟ **Αρ. Φύλλου 358**

12 Ιουλίου 2013

ΑΠΟΦΑΣΕΙΣ

Αριθμ. 33247/8060

Επικύρωση έκθεσης καθορισμού των ορίων Αιγιαλού στην παραλιακή περιοχή «Σαλαμίνα», Λαχανιάς, έμπροσθεν της Κ.Μ. 4200 30, Γαιών Λαχανιάς, Δήμου Ρόδου, Νήσου Ρόδου, Νομού Δωδεκανήσου.

Η ΓΕΝΙΚΗ ΓΡΑΜΜΑΤΕΑΣ
ΑΠΟΚΕΝΤΡΩΜΕΝΗΣ ΔΙΟΙΚΗΣΗΣ ΑΙΓΑΙΟΥ

Έχοντας υπόψη:

1. Τις διατάξεις του Ν. 3200/55 «περί διοικητικής αποκεντρώσεως» όπως αυτές τροποποιήθηκαν και ισχύουν σήμερα με τα Ν.Δ. 532/70, Β.Δ. 704/70, Β.Δ. 192/72, Π.Δ. 347/86, Ν 2026/92 και Π.Δ. 97/93.

2. Τις διατάξεις των άρθρων 3 και 34 του Ν. 2971/2001 (Φ.Ε.Κ. 285/τ.Α΄/19-12-2001) «Αιγιαλός, παραλία και άλλες διατάξεις» και των διατάξεων του άρθρου 113 του Ν. 3978/2011 (ΦΕΚ 137/Α΄/16.6.2011).

3. Τις διατάξεις του Κ.Δ. 132/1929 «περί Κτηματολογικού Κανονισμού Δωδεκανήσου» που διατηρήθηκε σε ισχύ με το άρθρο 8 Ν. 510/1947.

4. Τις διατάξεις των άρθρων 1 μέχρι και 7 του ΑΝ 2344/40 «περί αιγιαλού και παραλίας» όπως έχουν τροποποιηθεί και συμπληρωθεί μεταγενέστερα με τις διατάξεις: α) του άρθρου 13 του Ν. 1078/1980 και β) του άρθρου 23 του Ν. 1337/1983.

5. Τις διατάξεις του Ν.Δ. 439/70 "περί συμπληρώσεως των διατάξεων περί αιγιαλού".

6. Τις διατάξεις του άρθρου 20 Ν. 719/77 «περί τρόπου σύνταξης τοπογραφικών - υψομετρικών διαγραμμάτων από ιδιώτες μηχανικούς κ.λπ.»

7. Τις διατάξεις του άρθρου 100 του Π.Δ. 284/88, όπως τροποποιήθηκε και ισχύει σήμερα.

8. Το υπ' αριθμ. Δ3090/646/1976 έγγραφο του Υπουργείου Οικονομικών «περί του στη Δωδεκάνησο ορίου αιγιαλού».

9. Τις διατάξεις του άρθρου 1 του Ν. 2503/97 Α΄ 107 με τις οποίες οι Περιφερειακές Υπηρεσίες Υπουργείων Οικονομικών που συγκροτούσαν την περιφερειακή Διοίκηση Νομού ή Νομαρχίας δεν υπήχθησαν στην Περιφέρεια, ούτε καταργήθηκαν αλλά αποτελούν από 01-09-1997 Υπηρεσίες του Υπουργείου Οικονομικών.

10. Τις διατάξεις του άρθρου 46, παρ. 21, Ν. 3220/2004 (Φ.Ε.Κ. 15 Α΄), στις οποίες προβλέπεται ότι από 10-04-2004 αρμοδιότητες του Υπουργού Οικονομίας και Οικονομικών οι οποίες ανήκαν ή είχαν μεταβιβασθεί στους Νομάρχες μέχρι την έναρξη λειτουργίας των Νομαρχιακών Αυτοδιοικήσεων και αφορούν θέματα Υπηρεσιών του Υπουργείου Οικονομίας και Οικονομικών, που εξαιρέθηκαν από την κατάργηση σύμφωνα με τις διατάξεις της παραγράφου 2 του άρθρου 39, Ν.2218/1994, περιέρχονται στον Γενικό Γραμματέα της Περιφέρειας εκτός των θεμάτων Υ.Δ.Ε.

11. Την υπ' αριθμ. 1063649/790/Α0006/03-08-2004 απόφαση του Υπουργού Οικονομίας και Οικονομικών «Καταγραφή - Διοικητική κωδικοποίηση των αρμοδιοτήτων σε θέματα Υπηρεσιών του Υπουργείου Οικονομίας και Οικονομικών που περιέρχονται στους Γενικούς Γραμματείς Περιφερειών».

12. Την υπ' αριθμ. 562/2005 Γνωμοδότηση του Νομικού Συμβουλίου του Κράτους σχετικά με την διάταξη του άρθρου 5 παρ. 5 εδ. γ' του Ν.2971/2001.

13. Τις διατάξεις της παρ. 2 του άρθρου 6, του άρθρου 280 και τις διατάξεις της παρ. ΙΙΙ του άρθρου 186 του Ν. 3852/2010 «Νέα Αρχιτεκτονική της Αυτοδιοίκησης και της Αποκεντρωμένης Διοίκησης - Πρόγραμμα Καλλικράτης» (Α΄ 87) σύμφωνα με την οποία οι αρμοδιότητες των Περιφερειών του άρθ. 3 θα ασκούνται από τις Αποκεντρωμένες Διοικήσεις κατά περίπτωση.

14. Το αριθμ. Π.Δ. 143/2010 (Φ.Ε.Κ. 236/τ.Α΄/27-12-2010) «Οργανισμός της Αποκεντρωμένης Διοίκησης Αιγαίου».

15. Το υπ' αριθμ. Δ6Α1022671/ΕΞ/10-02-2011 έγγραφο της Γενικής Γραμματείας Φορολογικών και Τελωνιακών θεμάτων του Υπουργείου Οικονομικών περί «Αρμοδιότητας Υπογραφής».

16. Την υπ' αριθμ. 10562/10.10.2011 (Ορθή επανάληψη) απόφαση του Γενικού Γραμματέα της Αποκεντρωμένης Διοίκησης, με την οποία ορίστηκαν τα μέλη της επιτροπής για τον καθορισμό ορίων Αιγιαλού και Παραλίας στο Νομό Δωδεκανήσου.

17. Την υπ' αριθμ. 50458/6402/30.10.2012 απόφαση της Γενικής Γραμματέως της Αποκεντρωμένης Διοίκησης Αιγαίου (ΦΕΚ 3167/Β΄/29.11.2012) περί παροχής εξουσιοδότησης υπογραφής πράξεων και εγγράφων «Με εντολή Γενικού Γραμματέα» στον Προϊστάμενο της Γενικής Διεύθυνσης Εσωτερικής Λειτουργίας της Αποκεντρωμένης Διοίκησης Αιγαίου και στους Προϊσταμένους των οργανικών μονάδων αυτής.

18. Την από 13-09-2012 έκθεση της κατά το άρθρο 3, του Ν. 2971/2001 αρμόδιας επιτροπής καθορισμού των ορίων του Αιγιαλού για τον καθορισμό των ορίων του Αιγιαλού στην παραλιακή περιοχή με την επωνυμία «Σαλαμίνα» Λαχανιάς, έμπροσθεν της Κ.Μ. 4200 30, Γαιών Λαχανιάς, Δήμου Ρόδου, Νήσου Ρόδου, Νομού Δωδεκανήσου.

19. Το τοπογραφικό - υψομετρικό και κτηματογραφικό διάγραμμα, το οποίο συντάχθηκε τον Απρίλιο του 2012, από τον Δημήτριο Μητρόπουλο, Πολιτικό Μηχανικό, αποτελούμενο από μία πινακίδα, κλίμακας 1:500, το οποίο ελέγχθηκε από τον Χειράκη Ιωάννη στις 25-05-2012 και θεωρήθηκε ως προς την ορθότητα της αποτύπωσης του, επίσης στις 25-05-2012, από τον Παύλους Γεώργιο, Εφοριακό, Προϊστάμενο της Κτηματικής Υπηρεσίας Δωδεκανήσου. Στο τοπογραφικό αυτό χαράχθηκε με ερυθρά συνεχόμενη πολυγωνική γραμμή η οριογραμμή του Αιγιαλού με στοιχεία κορυφών (Α1, Α2, ..., Α14, Α15, Α16) σύμφωνα με τις διατάξεις του άρθρου 3 του Κ.Δ. 132/1929. Σύμφωνα με τις ίδιες διατάξεις δεν καθορίστηκε οριογραμμή αφού η πολυγωνική του Αιγιαλού δεν τέμνει τα προς τη θάλασσα όρια των κτηματολογικών μερίδων.

20. Το υπ' αριθμ. πρωτ. Φ.119/268289/Σ.992/11-03-2013 έγγραφο του Γενικού Επιτελείου Εθνικής Άμυνας (Γ.Ε.Ε.Θ.Α.), σύμφωνα με την παράγραφο 1, του άρθρου 113, του Ν. 3978/2011, κατά το οποίο Γ.Ε.Ε.Θ.Α., δεν έχει αντίρρηση από πλευράς αρμοδιοτήτων του, όπως αυτές απορρέουν από το άρθρο 17, του Ν. 2971/01, για την ολοκλήρωση της διοικητικής διαδικασίας χάραξης της οριογραμμής Αιγιαλού στην εν λόγω θέση.

21. Το από με αριθμό πρωτ. 2/46807/02-05-2013 αποδεικτικό ανάρτησης του Δήμου Ρόδου με το οποίο τοιχοκολλήθηκε η από 13-09-2012 έκθεση της επιτροπής και το τοπογραφικό διάγραμμα σε μία πινακίδα το οποίο συντάχθηκε για τον καθορισμό των ορίων του Αιγιαλού στη θέση «Σαλαμίνα», Λαχανιάς, Δήμου Ρόδου, Νήσου Ρόδου, Νομού Δωδεκανήσου.

22. Το υπ' αριθμ. Δ.Κ. 2154/20.6.2013 έγγραφο της Κτηματικής Υπηρεσίας Δωδεκανήσου, αποφασίζουμε:

Επικυρώνουμε την από 13-09-2012 έκθεση της κατά το άρθρο 3, του Ν. 2971/2001, αρμόδιας επιτροπής περί χάραξης των ορίων Αιγιαλού, με την οποία καθορίστηκαν τα όρια του Αιγιαλού στην περιοχή «Σαλαμίνα», Λαχανιάς, Δήμου Ρόδου, Νήσου Ρόδου, Νομού Δωδεκανήσου, επί τοπογραφικού - υψομετρικού και κτηματογραφικού διαγράμματος σε μία πινακίδα το οποίο θεωρήθηκε στις 25-05-2012 από την Κτηματική Υπηρεσία Δωδεκανήσου.

Στο τοπογραφικό αυτό διάγραμμα, χαράχθηκε από την εν λόγω επιτροπή, όπως πιο πάνω αναφέρεται, η οριογραμμή του Αιγιαλού με ερυθρά συνεχόμενη πολυγωνική γραμμή και στοιχεία κορυφών (Α1, Α2, ..., Α14, Α15, Α16) με εξάρτηση των κορυφών αυτών, από συντεταγμένες του κρατικού τριγωνομετρικού δικτύου της χώρας όπως αυτές εμφανίζονται στον σχετικό πίνακα επί του τοπογραφικού - υψομετρικού και κτηματογραφικού διαγράμματος, κλίμακας 1:500, σε μία πινακίδα που συντάχθηκε για τον σκοπό αυτό.

Η καθορισθείσα και χαραχθείσα οριογραμμή αιγιαλού αποτελεί το όριο του μεγίστου πλην συνήθους χειμερίου κύματος, σύμφωνα με τις διατάξεις του άρθρου 3 του Κ.Δ. 132/1929 που διατηρήθηκε σε ισχύ με το άρθρο 8 του Ν.510/1947 και του άρθρου 26 του Ν.2971/2001.

Σύμφωνα με τις ίδιες διατάξεις δεν καθορίστηκε οριογραμμή Παραλίας.

Ο καθορισμός των ορίων αιγιαλού στη θέση αυτή γίνεται για πρώτη φορά και προς εξυπηρέτηση των σκοπών των διατάξεων του Ν. 2971/2001.

Η απόφαση αυτή μαζί με την έκθεση της επιτροπής και το τοπογραφικό διάγραμμα να δημοσιευθούν στην Εφημερίδα της Κυβερνήσεως.

Ερμούπολη, 3 Ιουλίου 2013

Με εντολή Γενικού Γραμματέα
Αποκεντρωμένης Διοίκησης
Η Γενική Διευθύντρια
ΒΑΣΙΛΙΚΗ ΜΠΑΛΑΣΚΑ

ΕΚΘΕΣΗ ΕΠΙΤΡΟΠΗΣ ΚΑΘΟΡΙΣΜΟΥ
ΤΩΝ ΟΡΙΩΝ ΤΟΥ ΑΙΓΙΑΛΟΥ ΚΑΙ ΤΗΣ ΠΑΡΑΛΙΑΣ
(ΑΡΘΡΟ 3 ΚΑΙ ΑΡΘΡΟ 9 ΤΟΥ Ν. 2971
Φ.Ε.Κ. 285/τ.Α΄/19.12.2001)

Για τον καθορισμό των ορίων του αιγιαλού που γίνεται για πρώτη φορά στην παραλιακή περιοχή με την επωνυμία «Σαλαμίνα», Λαχανιάς έμπροσθεν της Κ.Μ. 4200 Γαιών Λαχανιάς, Δήμου Ρόδου, Νήσου Ρόδου, του Νομού Δωδεκανήσου.

Στη Ρόδο στις 13-09-2012, ημέρα Πέμπτη, οι υπογεγραμμένοι:

1. Παυλούς Γεώργιος, Εφοριακός, Διευθυντής της Κτηματικής Υπηρεσίας Δωδεκανήσου, ως πρόεδρος.

2. Χειράκης Ιωάννης, Αγρονόμος και Τοπογράφος Μηχανικός της Κτηματικής Υπηρεσίας Δωδεκανήσου, ως μέλος.

3. Αργυρίου Ιωάννης, Πλοίαρχος Λ. Σ., Κεντρικός Λιμενάρχης Ρόδου, ως μέλος.

4. Χατζάκης Γεώργιος, Αρχιτέκτων Μηχανικός, Διευθυντής Υπηρεσίας Δόμησης Δήμου Ρόδου, ως μέλος.

5. Φαρμακίδης Νικόλαος, Πολιτικός Μηχανικός, Προϊστάμενος Τμήματος Περιβάλλοντος και Χωρικού Σχεδιασμού Δωδεκανήσου της Αποκεντρωμένης Διοίκησης Αιγαίου, ως μέλος.

Χρέη γραμματέα στην επιτροπή άσκησε ο εκ των μελών αυτής, Χειράκης Ιωάννης, Αγρον. και Τοπογράφος Μηχανικός, υπάλληλος της Κτηματικής Υπηρεσίας Δωδεκανήσου.

Οι ανωτέρω αποτελούν την επιτροπή καθορισμού των ορίων του αιγιαλού και της παραλίας η οποία συγκροτήθηκε με την με Δ.Κ. 2905/05-09-2012 πρόσκληση του Προϊσταμένου της Κτηματικής Υπηρεσίας Δωδεκανήσου, όπως αυτή καθορίστηκε με την υπ' αριθμ. 10562/10-10-2011 (Ορθή επανάληψη) απόφαση του Γενικού Γραμματέα της Αποκεντρωμένης Διοίκησης Αιγαίου, με την οποία καθορίστηκαν τα μέλη της εν λόγω επιτροπής στην Νομαρχία Δωδεκανήσου δυνάμει του άρθρου 3 του Ν. 2971 (Φ.Ε.Κ. 285/τ.Α΄/19-12-2001): Σημειώνεται εδώ ότι ο Κεντρικός Λιμενάρχης Ρόδου, Πλοίαρχος Λ/Σ, Αργυρίου Ιωάννης, αν και εκλήθη νομίμως με έγγραφη πρόσκληση της υπηρεσία μας ως μέλος της ως άνω επιτροπής, δεν παρέστη, ούτε αντικαταστάθηκε από νόμιμο αναπληρωτή του στην ως άνω συνεδρίαση και ως εκ τούτου το παρόν πρακτικό δεν συνυπογράφεται από αυτόν, λαμβάνοντας υπόψη:

1. Την με αριθμό πρωτ. Δ.Κ. 1636/18-05-2012 αίτηση του Σαββάκη Φίλιππου, για τον καθορισμό των ορίων του

αιγιαλού και της παραλίας στην παραλιακή περιοχή «Σαλαμίνα», έμπροσθεν της Κ.Μ. 4200 Γαιών Λαχανιάς, Δήμου Ρόδου, Νήσου Ρόδου, του Νομού Δωδεκανήσου. (Σχετ. το υπ' αριθμ. 88/17-05-2012 Δ.Π.Υ.).

2. Το τοπογραφικό - υψομετρικό και κτηματογραφικό διάγραμμα, το οποίο συντάχθηκε, βάσει των διατάξεων του ιδίου ως άνω Νόμου και των τεχνικών προδιαγραφών του Π.Δ. 696/74, με ημερομηνία σύνταξης Απρίλιος του 2012, από τον Δημήτριο Μητρόπουλο, Πολιτικό Μηχανικό, αποτελούμενο από μία πινακίδα, κλίμακας 1/500. Το τοπογραφικό αυτό ελέγχθηκε ως προς την ορθότητα της αποτύπωσης στις 25-05-2012 από τον Χειράκη Ιωάννη, Αγρονόμο και Τοπογράφο Μηχ/κό, τεχνικό υπάλληλο της Κτηματικής Υπηρεσίας Δωδεκανήσου και θεωρήθηκε στις 25-05-2012, από τον Παύλους Γεώργιο, Εφοριακό, Προϊστάμενο της Κτηματικής Υπηρεσίας Δωδεκανήσου.

3. Την ύπαρξη και λειτουργία του Κτηματολογικού Γραφείου Ρόδου οι κτηματολογικές μερίδες του οποίου εμφανίζονται επί του τοπογραφικού διαγράμματος θεωρημένες αρμοδίως και σύμφωνα με το άρθρο 26 του Ν. 2971/01, με αριθμό πρωτ. 749/13.

4. Την προς Βορά χαραγμένη οριογραμμή Αιγιαλού - Παραλίας, η οποία επικυρώθηκε με την με Δ.Κ. 2310/20-11-1990 απόφαση Νομάρχη Δωδεκανήσου. Στην περίπτωση αυτή η πρώτη κορυφή της παρούσας οριογραμμής του Αιγιαλού Α1, συνδέεται με την τελευταία κορυφή της πολυγωνικής του Αιγιαλού της χαραχθείσας στο παρελθόν υπόθεσης, ενώ στην συναρμογή των δύο οριογραμμών τοποθετήθηκε σχηματική τομή επί του τοπογραφικού διαγράμματος, (οι συν/νες στο Ε.Γ.Σ.Α. 87 εμφανίζονται στον σχετικό πίνακα).

5. Τις διατάξεις του Ν. 2971/2001 «Αιγιαλός, παραλία και άλλες διατάξεις» όπως αυτός ισχύει και τον Ν. 1337/1983 καθώς και την προς αυτόν Δικαστηριακή και Διοικητική Νομολογία.

6. Την από την επιτόπια μετάβαση σχηματισθείσα αντίληψη περί του πλάτους της βρεχόμενης ζώνης της ξηράς καθώς και τα στοιχεία καθορισμού αιγιαλού και παραλίας που προβλέπονται από το άρθρο 9 του Νόμου 2971/2001 και ειδικότερα:

Α. Τη γεωμορφολογία του εδάφους για την οποία αναλυτικά αναφέρεται ότι:

(1). Η μορφολογία της ακτής που αποτελείται από άμμο, και κροκάλες με μεγάλα φυσικά πρανή κοντά στην ακτογραμμή όπως εξάλλου διαπιστώνεται και στα συνημμένα τοπογραφικά.

(2). Της ακτής συνέχονται εκτάσεις με έδαφος γαιώδες και έντονη γεωργική δραστηριότητα Οι εκτάσεις αυτές βρίσκονται εκτός σχεδίου Πόλεως ή οικισμού.

(3). Το φυσικό όριο βλάστησης το οποίο απεικονίζεται επί των τοπογραφικών ως πολυγωνική γραμμή βλάστησης και αναγνωρίστηκε κατά το δυνατόν την χρονική περίοδο της αποτύπωσης από τον διενεργούντα αυτή.

Β. Το γεγονός ότι στην περιοχή δεν εντοπίστηκαν παράκτιοι φυσικοί πόροι. Με την έννοια φυσικοί πόροι νοείται το σύνολο των πρώτων υλών που προέρχονται από τη φύση, δηλαδή από το έδαφος, τα δάση, τα ύδατα, και αξιοποιούνται βιομηχανικώς.

Γ. Την εκτίμηση των μετεωρολογικών στοιχείων της περιοχής, ήτοι το γεγονός ότι στην περιοχή οι άνεμοι που επικρατούν στην περιοχή είναι κυρίως Ανατολικοί - Νοτιοανατολικοί.

Η συνήθης ένταση τους γενικά δεν είναι μεγάλη αλλά κατά περίπτωση είναι δυνατόν να πλησιάσει τα 5-6 Β.

Δ. Τη μορφολογία του πυθμένα, ο οποίος συνίσταται από άμμο με ποσειδώνια - διάσπαρτα βράχια και κλίση που είναι ομαλή με μικρά βάθη, καθώς και το ότι σε περιοχές με μικρά βάθη και μικρές κλίσεις του βυθού, όπου η θραύση του κύματος και η εκτόνωση της ενέργειας του γίνεται σε μεγάλη απόσταση από την ακτογραμμή, η επίδραση του κύματος στην ακτή είναι μικρή ενώ σε περιπτώσεις ακτών με μεγάλες κλίσεις βυθού και μεγάλα βάθη κοντά στην ακτή όπου η θραύση των κυμάτων συντελείται κοντά στην ακτή ή ακόμη και πάνω σ' αυτή ο κυματισμός καλύπτει κατά κανόνα μικρό εύρος ακτής προκειμένου να εκτονωθεί.

Ε. Τον τομέα ανάπτυξης κυματισμού σε σχέση με το μέτωπο της ακτής, ότι δηλαδή πρόκειται για ακτή με μεγάλο ανάπτυγμα πελάγους, καθώς και το ότι μεγάλο ανάπτυγμα θαλάσσιας έκτασης συμβάλλει στη δημιουργία μεγαλύτερης έντασης κυματικού πεδίου σε σχέση με κλειστές θαλάσσιες περιοχές (όρμους ή κόλπους) που έχουν ίδια ένταση ανέμου.

ΣΤ. Τη μη ύπαρξη εγκεκριμένων χωροταξικών κατευθύνσεων και χρήσεων γης που να επηρεάζουν την εξεταζόμενη παράκτια ζώνη.

Ζ. Τη μη ύπαρξη ευπαθών οικοσυστημάτων και προστατευόμενων περιοχών στην εξεταζόμενη περιοχή.

7. Η καθορισθείσα και χαραχθείσα επί του προαναφερόμενου τοπογραφικού - υψομετρικού - κτηματογραφικού διαγράμματος οριογραμμή του αιγιαλού, αποτελεί το όριο του μεγίστου πλην συνήθους χειμέριου κύματος προσαυξημένου κατά δώδεκα μέτρα (μόνο στις εκτός σχεδίου πόλεως περιοχές), σύμφωνα με τις διατάξεις του άρθρου 3 του Κ.Δ. 132/1929, που διατηρήθηκε σε ισχύ με το άρθρο 8 του Ν. 510/1947 σε συνδυασμό με τις διατάξεις του άρθρου 26 του Ν. 2971/2001, χαράχθηκε δε με τέτοιο τρόπο ώστε να εξασφαλίζει το μέγιστο δυνατό εύρος του κοινοχρήστου χώρου και να μη λαμβάνει υπόψη της τα μη νόμιμα τεχνικά έργα.

8. Οριογραμμή παραλίας δεν χαράχθηκε αφού σύμφωνα με τις διατάξεις άρθρου 3 Κ.Δ. 132/1929 η οριογραμμή του αιγιαλού τέμνει τα προς την θάλασσα όρια της κτηματολογικής μερίδας μερίδων.

9. Ο καθορισμός των ορίων του αιγιαλού και της παραλίας στη θέση αυτή γίνεται για πρώτη φορά και προς εξυπηρέτηση των σκοπών που τάσσονται από τις διατάξεις του Ν. 2971/01 «Αιγιαλός, παραλία και άλλες διατάξεις», αποφασίζουμε και καθορίζουμε επί του ως ανωτέρω τοπογραφικού διαγράμματος:

α) Την οριογραμμή του αιγιαλού με ερυθρά συνεχή πολυγωνική γραμμή και στοιχεία κορυφών (Α1, Α2, ... Α15, Α16).

Η Επιτροπή

Ο Πρόεδρος
Γ. ΠΑΥΛΟΥΣ

Τα μέλη
Ι. ΧΕΙΡΑΚΗΣ
Γ. ΧΑΤΖΑΚΗΣ
Ν. ΦΑΡΜΑΚΙΔΗΣ


ΥΠΟΜΝΗΜΑ ΣΥΜΒΟΛΩΝ
ΑΠΟΣΠΑΣΜΑ ΦΥΛΛΟΥ ΧΑΡΤΗ Γ.Υ.Σ. 8856/4 ΡΟΔΟΥ
κλίμακα 1:10000
ΕΘΝΙΚΟ ΤΥΠΟΓΡΑΦΕΙΟ
Για τεχνικούς λόγους στο σχεδιάγραμμα, έγινε σμίκρυνση, κατά ποσοστό 36%
Κ.Μ. 725

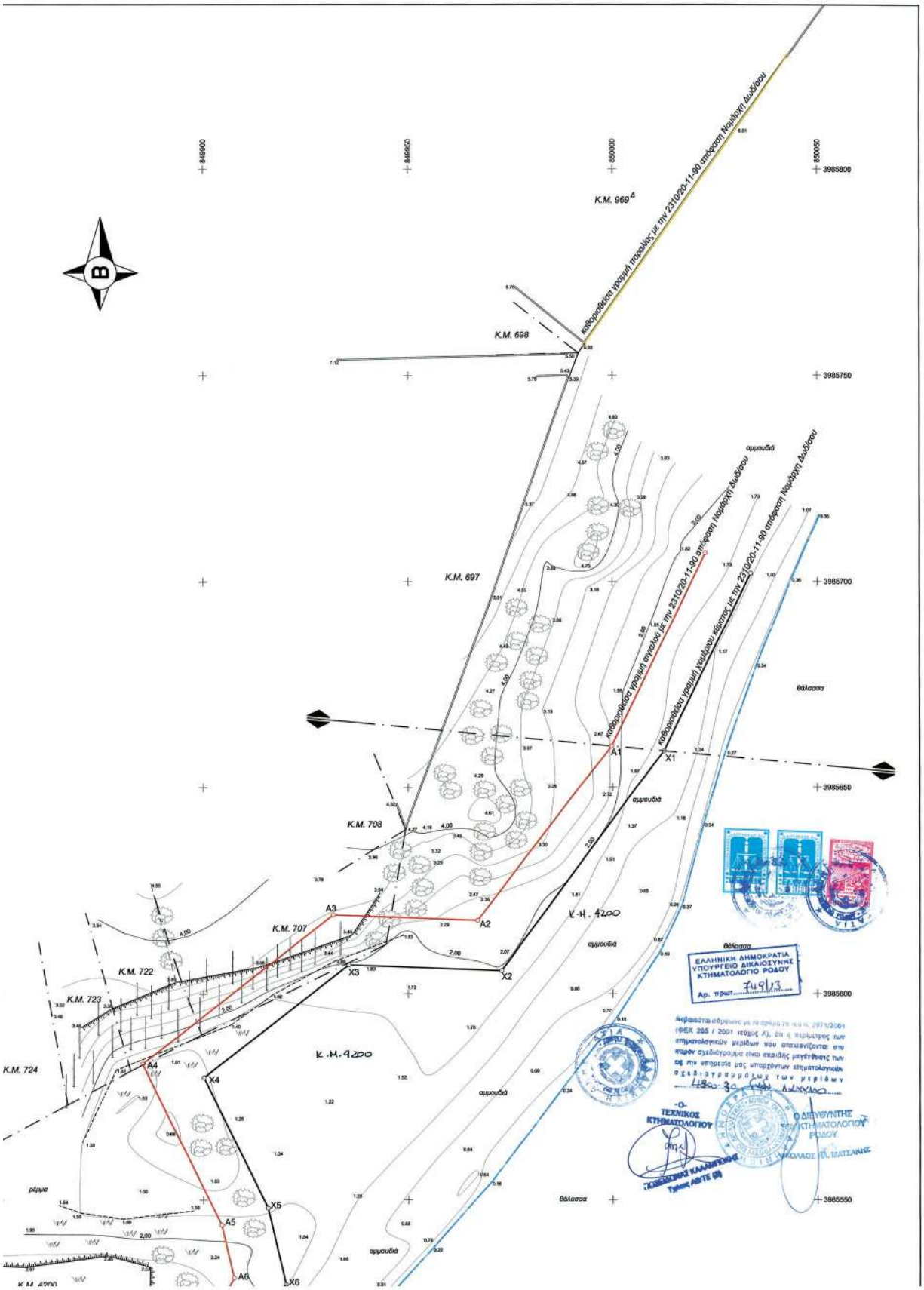
Κ.Μ. 969
Κ.Μ. 698
Κ.Μ. 697
Κ.Μ. 708
Κ.Μ. 707
Κ.Μ. 722
Κ.Μ. 723
Κ.Μ. 724
Κ.Μ. 4200
Κ.Μ. 4200
καθορισθείσα γραμμή παραλίας με την 2310/20-11-90 απόφαση Νομάρχη Δωδ/σου
καθορισθείσα γραμμή ανωτάτου ύψους κύματος με την 2310/20-11-90 απόφαση Νομάρχη Δωδ/σου
καθορισθείσα γραμμή ανωτάτου ύψους κύματος με την 2310/20-11-90 απόφαση Νομάρχη Δωδ/σου
θάλασσα
αμμουδιά
ΕΛΛΗΝΙΚΗ ΔΗΜΟΚΡΑΤΙΑ
ΥΠΟΥΡΓΕΙΟ ΔΙΚΑΙΟΣΥΝΗΣ
ΚΤΗΜΑΤΟΛΟΓΙΟ ΡΟΔΟΥ
Αρ. πρωτ. 749/13
ΤΕΧΝΙΚΟΣ ΚΤΗΜΑΤΟΛΟΓΙΟΥ
Ο ΔΙΕΥΘΥΝΤΗΣ ΚΤΗΜΑΤΟΛΟΓΙΟΥ ΡΟΔΟΥ

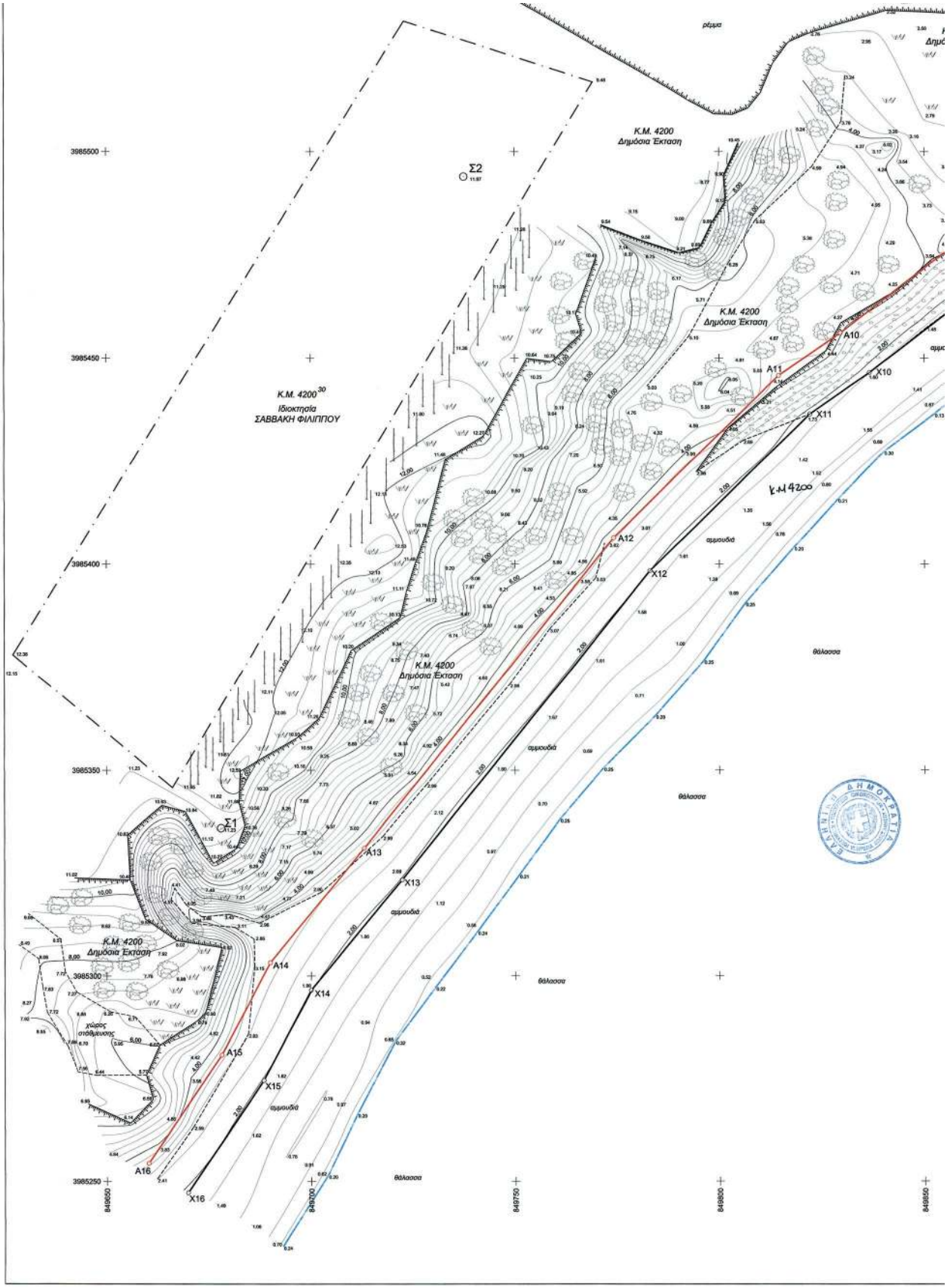
Κ.Μ. 4200
Δημόσια Έκταση
Κ.Μ. 4200 30
Ιδιοκτησία
ΣΑΒΒΑΚΗ ΦΙΛΙΠΠΟΥ
Σ1
Σ2
A10
A11
A12
A13
A14
A15
A16
X10
X11
X12
X13
X14
X15
X16
θάλασσα
αμμουδιά
χώρος στάθμευσης
3985500
3985450
3985400
3985350
3985300
3985250
849650
849700
849750
849800
849850

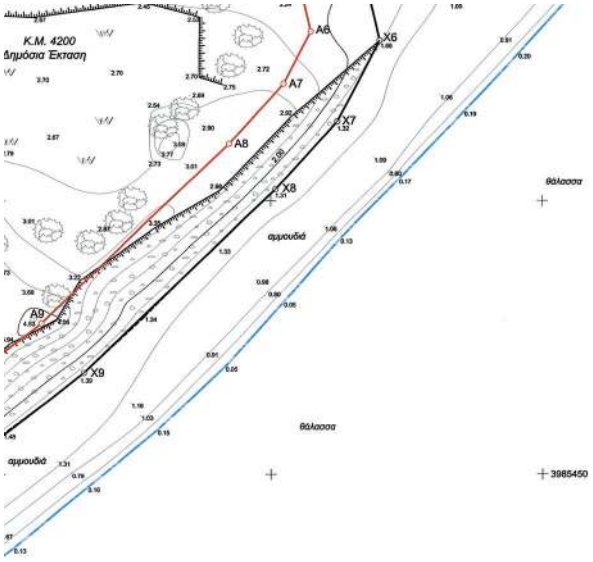

ΥΠΟΜΝΗΜΑ ΕΠΙΤΡΟΠΗΣ αρ. 3 του Ν. 2971/01(Φ.Ε.Κ. 285/τ.Α'/19-12-2001)

Κόκκινη γραμμή - οριογραμμή αιγιαλού με στοιχεία κορυφών (A1, A2, ..., A16)

Μαύρη γραμμή - οριογραμμή μέγιστου χειμέριου κύματος με στοιχεία κορυφών (X1, X2, ..., X16)

1. Η καθοριοθείσα οριογραμμή αιγιαλού αποτελεί το όριο των μέγιστων πλην συνήθων αναβάσεων του χειμερίου κύματος, προσαυξημένου κατά 12 μέτρα, στις εκτός σχεδίου πόλεως περιοχές σύμφωνα με τις διατάξεις του άρθρου 3 του Κ.Δ. 132/29, που διατηρήθηκε σε ισχύ δυνάμει του άρθρου 8 του Ν. 510/1947 και του άρθρου 26 του Ν.2971/2001.

2. Οι κορυφές της πολυγωνικής οριογραμμής του αιγιαλού έχουν εξαρτηθεί από το κρατικό σύστημα συν/νων (ΕΓΣΑ' 87).

3. Το παρόν τοπογραφικό διάγραμμα συνοδεύει την από 12/03/12..... έκθεση της επιτροπής καθορισμού ορίων αιγιαλού και παραλίας.

4. Η περιοχή καθορισμού βρίσκεται εκτός ορίων οικισμού.

5. Ο καθορισμός ορίων αιγιαλού διενεργείται για πρώτη φορά στην εν λόγω περιοχή.

7. Η φυτική βλάστηση που απεικονίζεται στο παρόν τοπογραφικό διάγραμμα ακριβώς όπως παρατηρήθηκε τον Απρίλιο του 2012.

8. Οι κορυφές X1 και A1 (των ορίων του χειμέριου κύματος και της γραμμής αιγιαλού αντίστοιχα) ταυτίζονται με το τέλος των αντίστοιχων οριογραμμών της μελέτης χάραξης που εγκρίθηκε με την Αρ. Προτ. 2310/20-11-1990 Απόφαση Νομάρχη Δωδεκανήσου.

Η ΕΠΙΤΡΟΠΗ ΚΑΘΟΡΙΣΜΟΥ

Ο Πρόεδρος

1.

3.

4.

ΠΙΝΑΚΑΣ ΣΥΝΤΕΤΑΓΜΕΝΩΝ ΚΟΡΥΦΩΝ ΟΡΙΟΓΡΑΜΜΗΣ ΑΙΓΙΑΛΟΥ			ΠΙΝΑΚΑΣ ΣΥΝΤΕΤΑΓΜΕΝΩΝ ΚΟΡΥΦΩΝ ΜΕΓ. ΧΕΙΜ. ΚΥΜΑΤΟΣ		
A1	849999.76	3985660.22	X1	850012.54	3985659.04
A2	849966.92	3985617.89	X2	849972.77	3985605.66
A3	849931.69	3985619.25	X3	849935.50	3985607.09
A4	849885.10	3985582.96	X4	849900.13	3985579.65
A5	849904.40	3985543.97	X5	849915.77	3985548.06
A6	849907.42	3985531.13	X6	849920.13	3985529.48
A7	849902.39	3985521.67	X7	849912.27	3985514.71
A8	849892.31	3985510.60	X8	849900.89	3985502.20
A9	849857.65	3985477.71	X9	849865.46	3985468.57
A10	849829.59	3985456.14	X10	849836.66	3985446.44
A11	849814.51	3985445.75	X11	849822.16	3985436.43
A12	849774.20	3985406.49	X12	849783.08	3985398.39
A13	849713.05	3985331.03	X13	849722.32	3985323.42
A14	849689.98	3985303.26	X14	849700.00	3985296.55
A15	849678.07	3985280.79	X15	849688.36	3985274.60
A16	849660.18	3985254.41	X16	849669.83	3985247.26

Έργο :

ΤΟΠΟΓΡΑΦΙΚΟ ΔΙΑΓΡΑΜΜΑ
ΚΑΘΟΡΙΣΜΟΥ ΟΡΙΩΝ ΑΙΓΙΑΛΟΥ ΚΑΙ ΠΑΡΑΛΙΑΣ ΣΤΗ ΘΕΣΗ "ΣΑΛΑΜΙΝΑ", ΚΟΙΝΟΤΗΤΑΣ ΛΑΧΑΝΙΑΣ, ΔΗΜΟΤΙΚΗΣ ΕΝΟΤΗΤΑΣ ΝΟΤΙΑΣ ΡΟΔΟΥ, ΔΗΜΟΥ ΡΟΔΟΥ, ΝΟΜΟΥ ΔΩΔΕΚΑΝΗΣΟΥ

Ε.Γ.Σ.Α. (Ελληνικό Γεωδαιτικό Σύστημα Αναφοράς)
Εγκάρσια Μερκατορική Προβολή
Κεντρικός Μεσημβρινός 24°
Στον Μεσημβρινό αναφοράς το X=500.000
Πλάτος αναφοράς 00 00' 00"

Αριθμός Σχεδίου : T1

Κλίμακα : 1:500

Ημερομηνία : Απρίλιος 2012

GPS Projection: GREECE/CGRS87/CGRS87
GPS Geoid Separation File: EGM96GR
Primary Coordinate System
Latitude of origin: 00°00'00.00000N
Longitude of origin: 024°00'00.00000E
Scale factor: 1.9996
Units to meters conv: 1.00000000
False east at origin: +00500000.0
False north at origin: +00000000.0

Map Datum Primary
S-Maxis: 6378137.000
Inverse Flattering: 298.257223563
DeltaX: -199.723
DeltaY: +74.030
DeltaZ: +246.018
Rotation X=0, Y=0, Z= 0
Map Datum: Secondary_WGS84

Μελετητής : Σταύρος Ι. Οθείτης, Πολιτικός Μηχανικός Ε.Μ.Π.
Μητρόπουλος Δημήτρης, Πολιτικός Μηχανικός

Ρόδος 25/05/12

Θεώρηση Υπηρεσίας: ΘΕΩΡΗΘΗΚΕ

Έλεγχος προς την ακρίβεια της αποτύπωσης
Ρόδος 25/05/2012
Μηχανικός της Κτηματικής Υπηρεσίας Δωδεκανήσου

Μελετη - Σύνταξη

ΔΗΜΗΤΡΙΟΣ Ι. ΜΗΤΡΟΠΟΥΛΟΣ

Ρόδος ...../...../..... Ρόδος ...../...../..... Ρόδος 22.5.12

ΕΘΝΙΚΟ ΤΥΠΟΓΡΑΦΕΙΟ

ΕΦΗΜΕΡΙΣ ΤΗΣ ΚΥΒΕΡΝΗΣΕΩΣ

ΤΙΜΗ ΠΩΛΗΣΗΣ ΦΥΛΛΩΝ ΤΗΣ ΕΦΗΜΕΡΙΔΑΣ ΤΗΣ ΚΥΒΕΡΝΗΣΕΩΣ

Σε έντυπη μορφή:

- Για τα Φ.Ε.Κ. από 1 έως 16 σελίδες σε 1 € προσαυξανόμενη κατά 0,20 € για κάθε επιπλέον οκτασέλιδο ή μέρος αυτού.
- Για τα φωτοαντίγραφα Φ.Ε.Κ. σε 0,15 € ανά σελίδα.

Σε μορφή DVD/CD:

Τεύχος	Ετήσια έκδοση	Τριμηνιαία έκδοση	Μηνιαία έκδοση
Α΄	150 €	40 €	15 €
Β΄	300 €	80 €	30 €
Γ΄	50 €	-	-
Υ.Ο.Δ.Δ.	50 €	-	-
Δ΄	110 €	30 €	-

Τεύχος	Ετήσια έκδοση	Τριμηνιαία έκδοση	Μηνιαία έκδοση
Α.Α.Π.	110 €	30 €	-
Ε.Β.Ι.	100 €	-	-
Α.Ε.Δ.	5 €	-	-
Δ.Δ.Σ.	200 €	-	20 €
Α.Ε.-Ε.Π.Ε.	-	-	100 €

- Η τιμή πώλησης μεμονωμένων Φ.Ε.Κ. σε μορφή cd-rom από εκείνα που διατίθενται σε ψηφιακή μορφή και μέχρι 100 σελίδες, σε 5 € προσαυξανόμενη κατά 1 € ανά 50 σελίδες.

ΕΤΗΣΙΕΣ ΣΥΝΔΡΟΜΕΣ Φ.Ε.Κ.

Τεύχος	Έντυπη μορφή
Α΄	225 €
Β΄	320 €
Γ΄	65 €
Υ.Ο.Δ.Δ.	65 €

Τεύχος	Έντυπη μορφή
Δ΄	160 €
Α.Α.Π.	160 €
Ε.Β.Ι.	65 €
Α.Ε.Δ.	10 €

Τεύχος	Έντυπη μορφή
Α.Ε.-Ε.Π.Ε.	2.250 €
Δ.Δ.Σ.	225 €
Α.Σ.Ε.Π.	70 €
Ο.Π.Κ.	-

- Το τεύχος Α.Σ.Ε.Π. (έντυπη μορφή) θα αποστέλλεται σε συνδρομητές ταχυδρομικά, με την επιβάρυνση των 70 €, ποσό το οποίο αφορά τα ταχυδρομικά έξοδα.

- Η καταβολή γίνεται σε όλες τις Δημόσιες Οικονομικές Υπηρεσίες (Δ.Ο.Υ.). Το πρωτότυπο διπλότυπο (έγγραφο αριθμ. πρωτ. 9067/28.2.2005 2η Υπηρεσία Επιτρόπου Ελεγκτικού Συνεδρίου) με φροντίδα των ενδιαφερομένων, πρέπει να αποστέλλεται ή να κατατίθεται στο Εθνικό Τυπογραφείο (Καποδιστρίου 34, Τ.Κ. 104 32 Αθήνα).
- Σημειώνεται ότι φωτοαντίγραφα διπλοτύπων, ταχυδρομικές Επιταγές για την εξόφληση της συνδρομής, δεν γίνονται δεκτά και θα επιστρέφονται.
- Οι οργανισμοί τοπικής αυτοδιοίκησης, τα νομικά πρόσωπα δημοσίου δικαίου, τα μέλη της Ένωσης Ιδιοκτητών Ημερησίου Τύπου Αθηνών και Επαρχίας, οι τηλεοπτικοί και ραδιοφωνικοί σταθμοί, η Ε.Σ.Η.Ε.Α, τα τριτοβάθμια συνδικαλιστικά όργανα και οι τριτοβάθμιες επαγγελματικές ενώσεις δικαιούνται έκπτωσης πενήντα τοις εκατό (50%) επί της ετήσιας συνδρομής.
- Το ποσό υπέρ ΤΑ.Π.Ε.Τ. (5% επί του ποσού συνδρομής), καταβάλλεται ολόκληρο (Κ.Α.Ε. 3512) και υπολογίζεται πριν την έκπτωση.
- Στην Ταχυδρομική συνδρομή του τεύχους Α.Σ.Ε.Π. δεν γίνεται έκπτωση.

Πληροφορίες για δημοσιεύματα που καταχωρίζονται στα Φ.Ε.Κ. στο τηλ.: 210 5279000.
Φωτοαντίγραφα παλαιών Φ.Ε.Κ.: τηλ.: 210 8220885.

Τα φύλλα όλων των τευχών της Εφημερίδας της Κυβερνήσεως διατίθενται δωρεάν σε ηλεκτρονική μορφή από την ιστοσελίδα του Εθνικού Τυπογραφείου (www.et.gr)

Ηλεκτρονική Διεύθυνση: http://www.et.gr - e-mail: webmaster.et@et.gr

ΟΙ ΥΠΗΡΕΣΙΕΣ ΕΞΥΠΗΡΕΤΗΣΗΣ ΠΟΛΙΤΩΝ ΛΕΙΤΟΥΡΓΟΥΝ ΚΑΘΗΜΕΡΙΝΑ ΑΠΟ 08:00 ΜΕΧΡΙ 13:30

04003581207130008

ΑΠΟ ΤΟ ΕΘΝΙΚΟ ΤΥΠΟΓΡΑΦΕΙΟ
ΚΑΠΟΔΙΣΤΡΙΟΥ 34 * ΑΘΗΝΑ 104 32 * ΤΗΛ. 210 52 79 000 * FAX 210 52 21 004