Signature Not Verified
Digitally signed by THEODOROS MOUMOURIS
Date: 2013.07.29 12:42:40 EEST
Reason: Signed PDF (embedded)
Location: Athens, Ethniko Typografio

ΕΦΗΜΕΡΙΣ ΤΗΣ ΚΥΒΕΡΝΗΣΕΩΣ

ΤΗΣ ΕΛΛΗΝΙΚΗΣ ΔΗΜΟΚΡΑΤΙΑΣ

ΤΕΥΧΟΣ ΤΕΤΑΡΤΟ **Αρ. Φύλλου 373**

25 Ιουλίου 2013

ΠΕΡΙΕΧΟΜΕΝΑ

ΑΠΟΦΑΣΕΙΣ

Κήρυξη εκτάσεως στην ευρύτερη περιοχή του Δυτικού Ρεθύμνου μεταξύ οικισμών Αλώνες και Καλή Συκιά, βόρεια των οικισμών αυτών, περιοχής Δήμων Αγίου Βασιλείου και Ρεθύμνου της ομώνυμης Περιφερειακής Ενότητας, εμβαδού 11.566 τ.μ., ως αναδασωτέας, σε εφαρμογή του άρθρου 38 παραγρ. 1 του Νόμου 998/1979, μετά από παράνομη εκχέρσωση, η οποία πριν την παράνομη εκχέρσωση, έφερε τη μορφή Δάσους..... 1

Κήρυξη εκτάσεως ως αναδασωτέας λόγω πυρκαγιάς στις 30/07/2012,στη περιοχή Βελονάδου Δήμου Ρεθύμνου Περιφερειακής Ενότητας Ρεθύμνου, συνολικού εμβαδού 20.468,08 τ.μ. σε εφαρμογή των διατάξεων του άρθρου 38 Νόμου 998/1979,..... 2

Κήρυξη εκτάσεως στη θέση «Καλογερέ» του Δ.Δ. Βιλανδρέδου του Δήμου Ρεθύμνου, περιοχής Δυτικού Ρεθύμνου, της ομώνυμης Περιφερειακής Ενότητας, εμβαδού 4.004,42 τ.μ., ως αναδασωτέας, μετά από παράνομη εκχέρσωση με μηχανικά μέσα, μετά το έτος 2007-2009, η οποία πριν από την εκχέρσωση έφερε τη μορφή Δασικής έκτασης, σε εφαρμογή του άρθρου 38 παραγρ. 1 του Νόμου 998/1979..... 3

Κήρυξη εκτάσεως στη θέση «Καβούσι» Δ.Δ. Βιλανδρέδου του Δήμου Ρεθύμνου, περιοχή Δυτικού Ρεθύμνου, της ομώνυμης Περιφερειακής Ενότητας, εμβαδού 1.941,61 τ.μ., ως αναδασωτέας, μετά από παράνομη εκχέρσωση με μηχανικά μέσα, μετά το έτος 2007-2009, η οποία πριν την εκχέρσωση έφερε Δασική μορφή, σε εφαρμογή των διατάξεων του άρθρου 38 παραγρ. 1 του Νόμου 998/1979.... 4

Κήρυξη εκτάσεων, δασικών και χορτολιβαδικών με κλίσεις επιφανείας υπερβαίνουσες το 30%, συνολικού εμβαδού 267.878,79 τ.μ., στην ευρύτερη περιοχή «Σελλί Γενή Μύρθιος» και ειδικότερα στις θέσεις Πάνω Αόρι, Κουτουμάτσα, Κουτρούλη, Αχλάδα, Σταυριά-Ποταμοί, Μυρθιανός Πόρος των Δ.Δ. Σελλίου και Μύρθιου, εκτός των ορίων οικισμών, Δήμου Ρεθύμνου της ομώνυμης Περιφερειακής Ενότητας, ως αναδασωτέων, μετά από πυρκαγιά που εκδηλώθηκε στις 14/10/2012, σε εφαρμογή των διατάξεων των παραγράφων 1 και 2γ του άρθρου 38 του Νόμου 998/1979..... 5

ΑΠΟΦΑΣΕΙΣ

Αριθμ. 3974 (1)

Κήρυξη εκτάσεως στην ευρύτερη περιοχή του Δυτικού Ρεθύμνου μεταξύ οικισμών Αλώνες και Καλή Συκιά, βόρεια των οικισμών αυτών, περιοχής Δήμων Αγίου Βασιλείου και Ρεθύμνου της ομώνυμης Περιφερειακής Ενότητας, εμβαδού 11.566 τ.μ., ως αναδασωτέας, σε εφαρμογή του άρθρου 38 παραγρ. 1 του Νόμου 998/1979, μετά από παράνομη εκχέρσωση, η οποία πριν την παράνομη εκχέρσωση, έφερε τη μορφή Δάσους.

Ο ΓΕΝΙΚΟΣ ΓΡΑΜΜΑΤΕΑΣ
ΑΠΟΚΕΝΤΡΩΜΕΝΗΣ ΔΙΟΙΚΗΣΗΣ ΚΡΗΤΗΣ

Έχοντας υπόψη:

1) Τις διατάξεις των άρθρων 24 παραγράφου 1 και 117 παραγράφου 3 του Συντάγματος της Χώρας από τα οποία προκύπτει υποχρέωση της Διοίκησης να κηρύξει με αποφάσεις της ως αναδασωτέα τα δάση και τις δασικές εκτάσεις που καταστράφηκαν από πυρκαγιά ή αποψιλώθηκαν από άλλη αιτία.

2) Τις διατάξεις του Νόμου 998/1979 «Περί προστασίας των Δασών και των δασικών εν γένει εκτάσεων της Χώρας» (ΦΕΚ 289/1979/τ.Α΄) όπως τροποποιήθηκε και ισχύει σήμερα, ειδικότερα τις διατάξεις του άρθρου 38 παραγραφ. 1 σε συνδυασμό με τις διατάξεις του άρθρου 41 παραγράφου 1 του Νόμου αυτού.

3) Τις διατάξεις του Νόμου 3208/2003 «Περί προστασίας των δασικών οικοσυστημάτων, κατάρτιση Δασολογίου, ρύθμιση εμπραγμάτων δικαιωμάτων επί Δασών και δασικών εν γένει εκτάσεων και άλλες διατάξεις» (ΦΕΚ 303/Α΄/2003, όπως τροποποιήθηκε και ισχύει σήμερα, και ειδικότερα του άρθρου 1 παραγράφου 15 του Νόμου αυτού.

4) Την 730/1996 απόφαση του ΣτΕ δυνάμει της οποίας κατά την έννοια των διατάξεων του Συντάγματος και της Δασικής Νομοθεσίας, κάθε αποψιλούμενη δασική έκταση, δημόσια ή ιδιωτική, κηρύσσεται υποχρεωτικώς ως αναδασωτέα με μόνη την αντικειμενική διαπίστωση της συνδρομής των κατά την διάταξη του άρθρου 117 παραγρ. 3 του Συντάγματος προϋποθέσεων.

5) Την υπ' αριθμ. 105204/2793/31-07-2002 εγκύκλια διαταγή του ΥΠΠΕΚΑ διευκρινίσεις ζητημάτων αναδασωτέων εκτάσεων και αποφάσεων αναδάσωσης.

6) Τις 838/2003 και 202/2005 αποφάσεις του ΣτΕ.

7) Τις εγκυκλίους διαταγές του Υπουργ. αγροτικής ανάπτ. και τροφ.: α) 160417/1180/08-07-1980, β) 182447/3049/24-09-1980, γ) 141823/24-02-1983, δ) 114959/855π.ε./12-01-2000 σχετικών με κήρυξη εκτάσεων ως αναδασωτέων, βάσει των οποίων η κήρυξη μιας έκτασης ως αναδασωτέας μετά από παράνομη εκχέρσωση είναι υποχρεωτική και γίνεται για λόγους προστασίας της.

8) Την υπ' αριθμ. 204262/4545/23-11-2010 εγκύκλια διαταγή του ΥΠΠΕΚΑ «οδηγίες εφαρμογής των παραγράφων 1 και 2 του άρθρου 3 του Νόμου 998/1979».

9) Τις διατάξεις των άρθρων 6 και 280 παραγρ. 1 Νόμου 3852/2010 για σύσταση νέων Αποκεντρωμένων Διοικήσεων του Κράτους που ασκούν αρμοδιότητες για τα Δάση, τις διατάξεις του Ν.Δ. 136/2010 «Οργανισμός της Αποκεντρωμένης Διοίκησης Κρήτης» και την σε εφαρμογή αυτών 115421/245/07-02-2011 εγκ. δ/γή ΥΠΠΕΚΑ.

10) Την υπ' αριθμ. 169536/1516/19-04-2012 εγκ. διαταγή ΥΠΠΕΚΑ διευκρινιστική του άρθρου 26 Νόμου 4061/2012/66Α.

11) Το γεγονός ότι η φυσική βλάστηση της επίδικης έκτασης, αποτελούμενη από δασικά είδη αειφύλλων πλατυφύλλων (ρείκια και κουμαριές) θαμνώδους και δενδρώδους μορφής, μέσης και μεγάλης ηλικίας, σε ποσοστό κάλυψης άνω του 60% που προσέδιδε σε αυτή τη μορφή δάσους, καταστράφηκε με παράνομη εκχέρσωση με μηχανικά μέσα και καταστροφή της φυσικής δασικής βλάστησης που κάλυπτε την επιφάνειά της, ωστόσο η επίδικη έκταση, η οποία εμφανίζεται το έτος 1945 (αεροφωτογραφικό ζεύγος 154-155/9114/2-1) με μορφή δασική, δεν έχει αποβάλλει λόγω της παράνομης εκχέρσωσης τον δασικό χαρακτήρα που είχε στο παρελθόν, ο οποίος εξακολουθεί και παραμένει ως τέτοιος, ανεξάρτητα απ' την οποιαδήποτε μεταγενέστερη αλλαγή της μορφής της, κατά την έννοια των διατάξεων άρθρου 3 παραγρ. 3γ όπως αντικαταστάθηκε από το άρθρο 1 παραγρ. 1 του Νόμου 3208/2003.

12) Η επίδικη έκταση, πριν την εκχέρσωσή της, υπαγόταν στη κατηγορία άρθρου 3 παραγρ. 1 Νόμου 998/1979 όπως αντικαταστάθηκε από το άρθρο 1 παραγρ. 1 Νόμου 3208/2003 και άρθρου 4 παραγρ. 1ε του Νόμου 998/1979, προσδιορίζεται δε στο συνημμένο απόσπασμα χάρτη έτους λήψης 2007-2009 από την ΚΤΗΜΑΤΟΛΟΓΙΟ Α.Ε., που θεωρημένο συνοδεύει την παρούσα απόφασή μας, βρίσκεται εκτός ορίων οικισμού, έχει κλίσεις επιφανείας 30%, και κατά θέσεις μεγαλύτερες, έντονο τοπογραφικό ανάγλυφο, και εκμεταλλεύεται κυρίως κτηνοτροφικά.

Ορίζεται δε γύρωθεν με εκτάσεις δασικού χαρακτήρα ως εξής: προς Βορρά, Νότο και Δυσμάς με εκτάσεις δασικές στο παρελθόν και σήμερα, σύμφωνα με τις αεροφωτογραφίες και την σημερινή αυτοψία, και προς Ανατολάς με αγροτικό δρόμο μικρού πλάτους και πέραν αυτού με εκτάσεις δασικές στο παρελθόν και μη δασικές (αλλοιωμένες) σήμερα, όπως οι όμορες αυτές εκτάσεις εμφανίζονται στις αεροφωτογραφίες και σήμερα.

13) Την υπ' αριθμ. 3722/19-06-2013 εισηγητική πρόταση της Διεύθυνσης Δασών Ρεθύμνου, αποφασίζουμε:

Κηρύσσουμε ως αναδασωτέα την έκταση στην ευρύτερη περιοχή του Δυτικού Ρεθύμνου μεταξύ των οικισμών Αλώνες και Καλή Συκιά, βόρεια των οικισμών αυτών, στη περιοχή του Δήμου Ρεθύμνου της ομώνυμης Περιφερειακής Ενότητας, εμβαδού 11.566 τ.μ., οριζόμενη γύρωθεν με εκτάσεις δασικού χαρακτήρα, αγροτικό δρόμο μικρού πλάτους και πέραν αυτού με εκτάσεις δασικού χαρακτήρα, όπως παραπάνω αναφέρουμε, η οποία προσδιορίζεται στο απόσπασμα χάρτη έτους 2007-2009 απ' την ΚΤΗΜΑΤΟΛΟΓΙΟ Α. Ε., που συνημμένα της παρούσας απόφασής μας και θεωρημένο από εμάς αποτελεί αναπόσπαστο μέρος της, με τις γεωγραφικές συντεταγμένες των κορυφών της σε γεωδαιτικό σύστημα αναφοράς ΕΓΣΑ '87, όπως ο κάτωθι Πίνακας:

ΣΗΜΕΙΟ	Χ	Ψ
0	532258	3899581
1	532279	3899614
2	532291	3899628
3	532276	3899634
4	532279	3899658
5	532272	3899674
6	532263	3899673
7	532237	3899665
8	532186	3899642
9	532151	3899621
10	532152	3899608
11	532141	3899587
12	532120	3899572
13	532102	3899560
14	532093	3899545
15	532118	3899549
16	532152	3899552
17	532197	3899571
18	532227	3899576
19	532258	3899581

με σκοπό τον αποκλεισμό της διάθεσής της για άλλη χρήση ή προορισμό, και την με φυσική αναγέννηση αποκατάσταση της φυσικής δασικής βλάστησης που κάλυπτε την επιφάνειά της πριν από την παράνομη εκχέρσωση σε ποσοστό άνω του 60%.

Με την παρούσα δεν προκαλείται ζημιά σε βάρος του Κρατικού Προϋπολογισμού.

Η απόφαση αυτή να δημοσιευθεί στην Εφημερίδα της Κυβερνήσεως.

Ρέθυμνο, 2 Ιουλίου 2013

Ο Γενικός Γραμματέας
Αποκεντρωμένης Διοίκησης
ΓΕΩΡΓΙΟΣ ΔΕΙΚΤΑΚΗΣ

ΑΠΟΣΠΑΣΜΑ Απόσπασμα χάρτη από την ΚΤΗΜΑΤΟΛΟΓΙΟΑΕ http://gis.ktimanet.gr/wms/ktbasemap/Apospasma.aspx
έτους λήψης 2007-2009, όπου εμφανίζεται υπό στοιχεία 0,1,2,3,....18,19(0),
η έκταση, εμβαδού 11.566 τ.μ., στην ευρύτερη περιοχή
ΚΤΗΜΑΤΟΛΟΓΙΟ Α.Ε. μεταξύ οικισμών Αλώνες και Καλή Συκιά

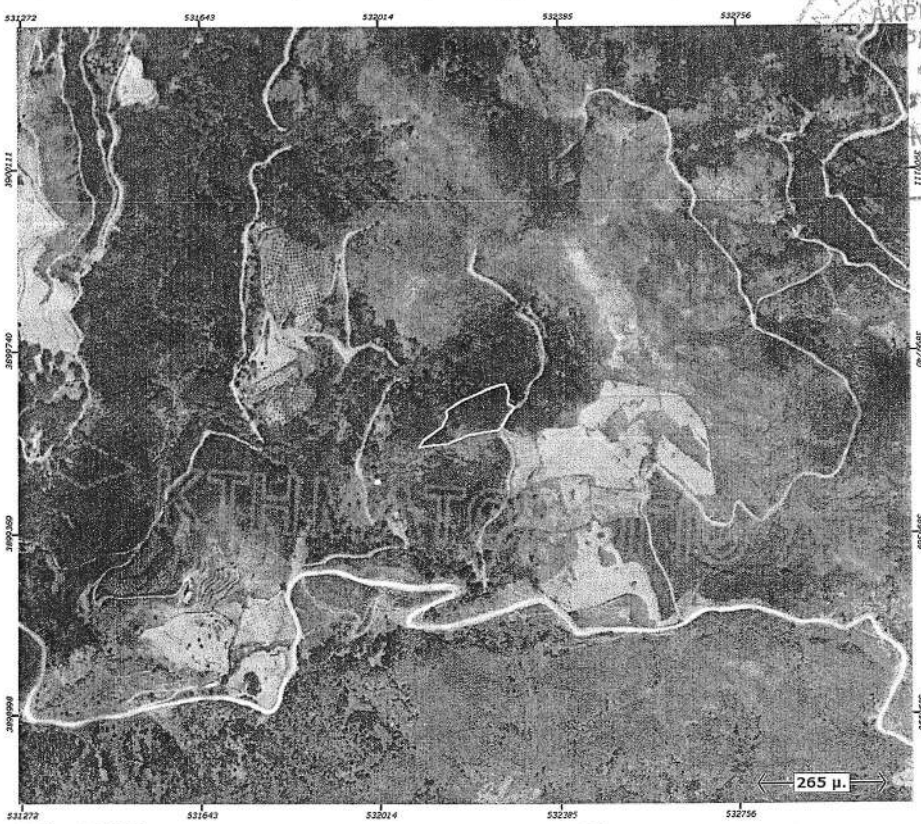

ΑΚΡΙΒΕΣ ΦΩΤΟΑΝΤΙΓΡΑΦΕΙΟ ΓΡΑΜΜΑΤΕ
ΜΑΡΙΑ ΚΙΜΑΝΤΗΡΙ ΔΙΚ. ΓΡΑΜ.

ΕΛΛΗΝΙΚΗ ΔΗΜΟΚΡΑΤΙΑ
ΑΠΟΚΕΝΤΡΩΜΕΝΗ ΔΙΟΙΚΗΣΗ ΚΡΗΤΗΣ
ΓΕΝΙΚΗ ΔΙΕΥΘΥΝΣΗ ΔΑΣΩΝ ΚΑΙ ΑΓΡΟΤΙΚΩΝ ΥΠΟΘΕΣΕΩΝ
ΔΙΕΥΘΥΝΣΗ ΔΑΣΩΝ ΡΕΘΥΜΝΟΥ
ΤΜΗΜΑ ΠΡΟΣΤΑΣΙΑΣ Κ ΔΙΑΧΕΙΡΙΣΗΣ ΔΑΣΩΝ

Εμβαδόν: 11566,00 τ.μ.

A/A	X	Y
0	532258,00	3899581,00
1	532279,00	3899614,00
2	532291,00	3899628,00
3	532276,00	3899634,00
4	532279,00	3899658,00
5	532272,00	3899674,00
6	532263,00	3899673,00
7	532237,00	3899665,00
8	532186,00	3899642,00
9	532151,00	3899621,00
10	532152,00	3899608,00
11	532141,00	3899587,00
12	532120,00	3899572,00
13	532102,00	3899560,00
14	532093,00	3899545,00
15	532118,00	3899549,00
16	532152,00	3899552,00
17	532197,00	3899571,00
18	532227,00	3899576,00
19	532258,00	3899581,00

ΕΘΝΙΚΟ ΤΥΠΟΓΡΑΦΕΙΟ
Για τεχνικούς λόγους στο σχεδιάγραμμα, έγινε σμίκρυνση, κατά ποσοστό 79%

Δήμου Ρεθύμνου ομώνυμης Περιφερειακής Ενότητας, η οποία ευχερώθηκε παράνομα με μηχανικά μέσα μετά το έτος 2007-2009 και κηρύσσεται ως αναδασωτέα για την αποκατάσταση της καταστραφείσας δασικής βλάστησης από ρείκια και κουμαριές που κάλυπτε την επιφάνειά της σε ποσοστό που την κατέτασσε, πριν από την ευχέρωση, στη κατηγ. άρθρου 3 παραγρ.1 Ν.998/79, όπως αντικαταστάθηκε και ισχύει, και στο άρθρο 4 παραγρ. 1ε ιδίου Νόμου, ήτοι Δάσος αειφύλλων πλατυφύλλων με σκοπό τη διατήρηση του δασικού της χαρακτήρα και τον αποκλεισμό της διάθεσής της για άλλη χρήση ή προορισμό.

Συνοδεύει την υπ' αριθμ. 3722/19-6-2013 Απόφασή μας και αποτελεί αναπόσπαστο μέρος της. Θεωρήθηκε και προσαρτάται

ΡΕΘΥΜΝΟ -06-2013

Η συντάξασα
Ειρήνη Ελ. Κατσούγκρη
MSc Δασολόγος Β'

Η Διευθύντρια Δασών Ρεθύμνου
Χαρ. Καρτιολάκη
Δρ. Δασολόγος

Ο Γενικός Γραμματέας Αποκεντρωμένης Διοίκησης Κρήτης
Γεώργιος Δεικτάκης

17/6/2013 1:53 μμ

Αριθμ. 3970 (2)

Κήρυξη εκτάσεως ως αναδασωτέας λόγω πυρκαγιάς στις 30/07/2012,στη περιοχή Βελονάδου Δήμου Ρεθύμνου Περιφερειακής Ενότητας Ρεθύμνου, συνολικού εμβαδού 20.468,08 τ.μ. σε εφαρμογή των διατάξεων του άρθρου 38 Νόμου 998/1979.

Ο ΓΕΝΙΚΟΣ ΓΡΑΜΜΑΤΕΑΣ
ΑΠΟΚΕΝΤΡΩΜΕΝΗΣ ΔΙΟΙΚΗΣΗΣ ΚΡΗΤΗΣ

Έχοντας υπόψη:

1) Τις διατάξεις των άρθρων 24 παραγρ. 1 και του άρθρου 117 παραγρ. 3 του Συντάγματος της Χώρας.

2) Τις διατάξεις του Νόμου 998/1979 «Περί προστασίας των Δασών και των δασικών εν γένει εκτάσεων της Χώρας» (ΦΕΚ 289/1979/Α΄) όπως τροποποιήθηκε και ισχύει, ειδικότερα τις διατάξεις του άρθρου 38 παραγρ. 1 σε συνδυασμό με τις διατάξεις του άρθρου 41 παραγρ. 1 και 3 του Νόμου αυτού και του άρθρου 70 παραγρ. 3 αυτού όπως συμπληρώθηκε με το άρθρο 12 παραγρ. 2 του Νόμου 2040/1992 (ΦΕΚ 70 Α΄/23-04-92).

3) Τις διατάξεις του άρθρου 120 του Νόμου 1892/1990.

4) Τις διατάξεις του Νόμου 3208/2003 «Περί προστασίας των δασικών οικοσυστημάτων, κατάρτιση Δασολογίου, ρύθμιση εμπραγμάτων δικαιωμάτων επί Δασών και δασικών εν γένει εκτάσεων και άλλες διατάξεις» (ΦΕΚ 303/τ.Α΄/2003, όπως τροποποιήθηκε και ισχύει σήμερα, και ειδικότερα του άρθρου 1 παραγράφου 15 του Νόμου αυτού.

5) Τις 838/2002 και 202/2005 αποφάσεις Σ τ Ε και την 204262/4545/23-11-2010 εγκύκλια διαταγή του ΥΠΕΚΑ.

6) Τις εγκύκλιες διαταγές Υπ. Γεωργίας, νυν ΥΠΕΚΑ, α) 160417/1180/08-07-1980 β) 182447/3049/24-09-1980 και γ) 141823/24-02-1983, σχετικών με κήρυξη εκτάσεων ως αναδασωτέων.

7) Τις διατάξεις του άρθρου 4 παραγρ. 6 και του άρθρου 6 παραγρ. 7 του Νόμου 2240/1994 (ΦΕΚ 153 Α΄/1994) και των άρθρων 14 παραγρ. 1, 2 και 15 του Νόμου 2399/1996 (ΦΕΚ 90 Α/1996).

8) Τις διατάξεις των άρθρων 6 και 280 της παραγρ. 1 Ν. 3852/2010 για σύσταση νέων Αποκεντρωμένων Διοικήσεων του Κράτους που ασκούν αρμοδιότητες για τα Δάση, τις διατάξεις του Ν.Δ. 136/2010 «Οργανισμός της Αποκεντρωμένης Διοίκησης Κρήτης» και την σε εφαρμογή αυτών 115421/245/07-02-2011 εγκ. διαταγή ΥΠΕΚΑ.

9) Την υπ' αριθμ. 373/27-1-2011/ΦΕΚ Β΄ 459 απόφαση του κου Γενικού Γραμματέα Αποκεντρωμένης Διοίκησης Κρήτης «Παροχή εξουσιοδότησης υπογραφής «Με εντολή του κου Γενικού Γραμματέα» αποφάσεων εγγράφων και άλλων Πράξεων στους Γενικούς Διευθυντές, τους Προϊσταμένους Διευθύνσεων και Προϊσταμένους Τμημάτων και Γραφείων των Υπηρεσιών της Αποκεντρωμένης Διοίκησης Κρήτης».

10) Την υπ' αριθμ.3723/19.6.2013 εισηγητική πρόταση της Διεύθυνσης Δασών Ρεθύμνου για κήρυξη ως αναδασωτέας αποψιλωθείσας μετά από πυρκαγιά στις 30-07-2012 έκτασης στη περιοχή Βελονάδου Δήμου Ρεθύμνου Περιφερειακής Ενότητας Ρεθύμνου, συνολικού εμβαδού 20.468,08 τ.μ., όπως τα τμήματα της υπόψη έκτασης απεικονίζονται χωριστά στα συνημμένα της παρούσας αποσπάσματα ορθοφωτοχάρτη έτους 1998 που τη συνοδεύουν ως αναπόσπαστο μέρος της, σε εφαρμογή των διατάξεων άρθρου 38 Νόμου 998/1979.

11) Την εκ του Συντάγματος υποχρέωση της Διοίκησης για προστασία της δασικής έκτασης για την επανεγκατάσταση της δασικής βλάστησης που καταστράφηκε από τη πυρκαγιά και κάλυπτε την επιφάνεια της, με τη διαδικασία της φυσικής αναγέννησης ή με πρόγραμμα τεχνητής αναδάσωσης, σύμφωνα με τις εκάστοτε ισχύουσες διατάξεις, αποφασίζουμε:

Κηρύσσουμε ως αναδασωτέα, με σκοπό τη διατήρηση του δασικού της χαρακτήρα, τον αποκλεισμό της διάθεσης της για άλλη χρήση ή προορισμό, και την αποκατάσταση -με φυσική αναγέννηση ή με πρόγραμμα τεχνητής αναδάσωσης- της καταστραφείσας από πυρκαγιά στις 30-07-2012 δασικής βλάστησης η οποία κάλυπτε την επιφάνεια της, την έκταση Δάσους αειφύλλων πλατύφυλλων ευρισκόμενη στη περιοχή Βελονάδου Δήμου Ρεθύμνου Περιφερειακής Ενότητας Ρεθύμνου εκτός των ορίων οικισμού, συνολικού εμβαδού 20.468,08 τ.μ. η οποία έφερε φυσική βλάστηση από ρείκια και κουμαριές σε ποσοστό κάλυψης άνω του 60% πριν τη πυρκαγιά,και ορίζεται γύρωθεν με εκτάσεις της ίδιας με εκείνη μορφής αλλά και γεωργικές εκτάσεις όπως τα τμήματα της υπόψη έκτασης απεικονίζονται χωριστά στα συνημμένα της παρούσας αποσπάσματα ορθοφωτοχάρτη έτους 1998.

Η εν λόγω καμένη δασική έκταση προσδιορίζεται στο συνημμένο απόσπασμα ορθοφωτοχάρτη έτους 1998 που συνοδεύει τη παρούσα απόφαση μας και θεωρημένο αποτελεί αναπόσπαστο μέρος της, και με τις γεωγραφικές συντεταγμένες περιμετρικών ορίων της, σε γεωδαιτικό σύστημα αναφοράς ΕΓΣΑ '87, όπως ο κάτωθι Πίνακας: Τμήμα Α΄

Σημεία	Χ	Ψ
1	532679,91	3901275,44
2	532713,25	3901308,46
3	532745,31	3901306,53
4	532762,94	3901313,58
5	532791,8	3901303,65
6	532817,12	3901282,61
7	532821,29	3901274,16
8	532818,09	3901258,78
9	532808,15	3901253,65
10	532744,99	3901237,94
11	532713,89	3901220,63
12	532694,66	3901246,84
Εμβαδόν	8115,23 τετρ. μετρ.	

Τμήμα Β΄

Σημεία	Χ	Ψ
13	532781,6	3900991,81
14	532786,8	3900998,21
15	532799,2	3900993,01
16	532810	3900995,01

17	532813,2	3901002,21
18	532814	3901022,2
19	532816,44	3901029,03
20	532822,84	3901033,43
21	532829,24	3901027,03
22	532828,44	3901013,03
23	532831,64	3901007,43
24	532842,04	3901014,23
25	532853,24	3901018,63
26	532865,25	3901013,03
27	532871,65	3901018,23
28	532889,25	3901023,83
29	532910,05	3901036,63
30	532926,06	3901036,63
31	532946,46	3901045,43
32	532963,26	3901062,63
33	532952,46	3901035,03
34	532938,93	3901011,66
35	532919,9	3900986,29
36	532885,65	3900962,24
37	532875,25	3900965,04
38	532863,25	3900974,24
39	532844,65	3900997,18
40	532841,87	3900955,46
41	532835,19	3900914,3
42	532823,94	3900905,82
43	532813,63	3900923,26
44	532821,16	3900947,05
45	532814,8	3900969,01
Εμβαδόν	8138,76 τετρ. μετρ.	

Τμήμα Γ΄

Σημεία	Χ	Ψ
46	533066,18	3901071,26
47	533101,38	3901080,02
48	533131,17	3901084,17
49	533151,35	3901049,87
50	533162,65	3901017,18
51	533131,98	3901005,48
52	533115,02	3901016,37
53	533092,82	3901039,38
Εμβαδόν	4214,09 τετρ. μετρ.	

Με την παρούσα απόφασή μας δεν προκαλείται δαπάνη σε βάρος του Κρατικού προϋπολογισμού.

Η απόφαση αυτή να δημοσιευθεί στην Εφημερίδα της Κυβερνήσεως.

Ρέθυμνο, 2 Ιουλίου 2013

Ο Γενικός Γραμματέας
Αποκεντρωμένης Διοίκησης
ΓΕΩΡΓΙΟΣ ΔΕΙΚΤΑΚΗΣ

ΕΘΝΙΚΟ ΤΥΠΟΓΡΑΦΕΙΟ
Για τεχνικούς λόγους στο σχεδιάγραμμα, έγινε σμίκρυνση, κατά ποσοστό 57%

ΤΜΗΜΑ Α΄ καμμένης δασικής έκτασης (Δάσους αειφύλλων πλατυφύλλων)
Στη Τ.Κ. Βελονάδου Εμβαδού: 8115,23

α/α	Χ	Ψ
1	532679,91	3901275,44
2	532713,25	3901308,46
3	532745,31	3901306,53
4	532762,94	3901313,58
5	532791,8	3901303,65
6	532817,12	3901282,61
7	532821,29	3901274,16
8	532818,09	3901258,78
9	532808,15	3901253,65
10	532744,99	3901237,94
11	532713,89	3901220,63
12	532694,66	3901246,84

ΤΜΗΜΑ Β΄ καμμένης δασικής έκτασης (Δάσους αειφύλλων πλατυφύλλων)
Στη Τ.Κ. Βελονάδου Εμβαδού: 4214,09 τετρ.μετρ.

α/α	Χ	Ψ
13	532781,6	3900991,81
14	532786,8	3900998,21
15	532799,2	3900993,01
16	532810	3900995,01
17	532813,2	3901002,21
18	532814	3901022,2
19	532816,44	3901029,03
20	532822,84	3901033,43
21	532829,24	3901027,03
22	532828,44	3901013,03
23	532831,64	3901007,43
24	532842,04	3901014,23
25	532853,24	3901018,63
26	532865,25	3901013,03
27	532871,65	3901018,23
28	532889,25	3901023,83
29	532910,05	3901036,63
30	532926,06	3901036,63
31	532946,46	3901045,43
32	532963,26	3901062,63
33	532952,46	3901035,03
34	532938,93	3901011,66
35	532919,9	3900986,29
36	532885,65	3900962,24
37	532875,25	3900965,04
38	532863,25	3900974,24
39	532844,65	3900997,18
40	532841,87	3900955,46
41	532835,19	3900914,3
42	532823,94	3900905,82
43	532813,63	3900923,26
44	532821,16	3900947,05
45	532814,8	3900969,01

ΤΜΗΜΑ Γ΄ καμμένης δασικής έκτασης (Δάσους αειφ. πλατυφ.)
Στη Τ.Κ. Βελονάδου Εμβαδού: 8138,76 τετρ.μετρ.

α/α	Χ	Ψ
46	533066,18	3901071,26
47	533101,38	3901080,02
48	533131,17	3901084,17
49	533151,35	3901049,87
50	533162,65	3901017,18
51	533131,98	3901005,48
52	533115,02	3901016,37
53	533092,82	3901039,38

ΑΚΡΙΒΕΣ ΦΩΤΟΑΝΤΙΓΡΑΦΟ
ΓΡΑΦΕΙΟ ΓΡΑΜΜΑΤΕΙΑΣ
ΑΠΟΚΕΝΤΡΩΜΕΝΗ ΔΙΟΙΚΗΣΗ ΚΡΗΤΗΣ
ΜΑΡΙΑ ΣΗΜΑΝΤΗΡΗ
Δ.Ε. ΔΙΟΙΚ. ΓΡΑΜ.

Ρέθυμνο 17-6-2013

Ο Ενεργήσας την αυτοψία

Ευφήνη Ελ. Κατσούγκρη
MSc Δασολόγος

Θεωρήθηκε και προσαρτάται στη με αριθ. 37931/19-6-13 διευθυντική πρόταση μας
Η Δ/ντρια Δασών Ρεθύμνης

Χαρά Καρυγιολάκη
Δρ. Δασολόγος

Θεωρήθηκε και προσαρτάται στη με αριθ. 30701/2-7-13 απόφαση μας
Ο Γ.Γ.Α.Δ. Κρήτης

ΓΕΩΡΓΙΟΣ ΔΕΙΚΤΑΚΗΣ

ΕΛΛΗΝΙΚΗ ΔΗΜΟΚΡΑΤΙΑ
ΑΠΟΚΕΝΤΡΩΜΕΝΗ ΔΙΟΙΚΗΣΗ ΚΡΗΤΗΣ
ΓΕΝΙΚΗ Δ/ΝΣΗ ΔΑΣΩΝ ΚΑΙ ΑΓΡΟΤΙΚΩΝ ΥΠΟΘΕΣΕΩΝ
Δ/ΝΣΗ ΔΑΣΩΝ ΡΕΘΥΜΝΗΣ
ΤΜΗΜΑ ΔΑΣΙΚΩΝ ΧΑΡΤΟΓΡΑΦΗΣΕΩΝ

Αριθμ. 3972 (3)

Κήρυξη εκτάσεως στη θέση «Καλογερέ» του Δ.Δ. Βιλανδρέδου του Δήμου Ρεθύμνου, περιοχής Δυτικού Ρεθύμνου, της ομώνυμης Περιφερειακής Ενότητας, εμβαδού 4.004,42 τ.μ., ως αναδασωτέας, μετά από παράνομη εκχέρσωση με μηχανικά μέσα, μετά το έτος 2007-2009, η οποία πριν από την εκχέρσωση έφερε τη μορφή Δασικής έκτασης, σε εφαρμογή του άρθρου 38 παραγρ. 1 του Νόμου 998/1979.

Ο ΓΕΝΙΚΟΣ ΓΡΑΜΜΑΤΕΑΣ
ΑΠΟΚΕΝΤΡΩΜΕΝΗΣ ΔΙΟΙΚΗΣΗΣ ΚΡΗΤΗΣ

Έχοντας υπόψη:

1) Τις διατάξεις των άρθρων 24 παραγράφου 1 και 117 παραγράφου 3 του Συντάγματος της Χώρας από τα οποία προκύπτει υποχρέωση της Διοίκησης να κηρύξει με αποφάσεις της ως αναδασωτέα τα δάση και τις δασικές εκτάσεις που καταστράφηκαν από πυρκαγιά ή αποψιλώθηκαν από άλλη αιτία.

2) Τις διατάξεις του Νόμου 998/1979 «Περί προστασίας των Δασών και των δασικών εν γένει εκτάσεων της Χώρας» (ΦΕΚ 289/1979/Α΄) όπως τροποποιήθηκε και ισχύει, ειδικότερα τις διατάξεις του άρθρου 38 παραγρ. 1 σε συνδυασμό με τις διατάξεις του άρθρου 41 παραγρ. 1 του Νόμου αυτού.

3) Τις διατάξεις του Νόμου 3208/2003 «Περί προστασίας των δασικών οικοσυστημάτων, κατάρτιση Δασολογίου, ρύθμιση εμπραγμάτων δικαιωμάτων επί Δασών και δασικών εν γένει εκτάσεων και άλλες διατάξεις» (ΦΕΚ 303/Α΄/2003, όπως τροποποιήθηκε και ισχύει, και ειδικότερα του άρθρου 1 παραγρ. 15 του Νόμου αυτού.

4) Την με αριθμό 730/1996 απόφαση του ΣτΕ δυνάμει της οποίας κατά την έννοια των διατάξεων του Συντάγματος και της Δασικής Νομοθεσίας, κάθε αποψιλούμενη δασική έκταση, δημόσια ή ιδιωτική, κηρύσσεται υποχρεωτικώς

ως αναδασωτέα με μόνη την αντικειμενική διαπίστωση της συνδρομής των κατά την διάταξη του άρθρου 117

παραγρ. 3 του Συντάγματος προϋποθέσεων.

5) Την υπ' αριθμ. 105204/2793/31-07-2002 εγκύκλια διαταγή του ΥΠΠΕΚΑ διευκρινίσεις ζητημάτων αναδασωτέων εκτάσεων και αποφάσεων αναδάσωσης.

6) Τις με αριθμό 838/2003 και 202/2005 Αποφάσεις του ΣτΕ.

7) Τις εγκυκλίους διαταγές του Υπουργ. αγροτικής ανάπτ. και τροφ.: α) 160417/1180/08-07-1980, β) 182447/3049/24-09-1980, γ) 141823/24-02-1983, δ) 114959/855π.ε./12-01-2000 σχετικών με κήρυξη εκτάσεων ως αναδασωτέων, βάσει των οποίων η κήρυξη μιας έκτασης ως αναδασωτέας μετά από παράνομη εκχέρσωση είναι υποχρεωτική και γίνεται για λόγους προστασίας της.

8) Την υπ' αριθμ. 204262/4545/23-11-2010 εγκύκλια διαταγή του ΥΠΠΕΚΑ «οδηγίες εφαρμογής των παραγράφων 1 και 2 του άρθρου 3 του Νόμου 998/1979».

9) Τις διατάξεις των άρθρων 6 και 280 παραγρ. 1 Νόμου 3852/2010 για σύσταση νέων Αποκεντρωμένων Διοικήσεων του Κράτους που ασκούν αρμοδιότητες για τα Δάση, τις διατάξεις του Ν.Δ. 136/2010 «Οργανισμός της Αποκεντρωμένης Διοίκησης Κρήτης» και την σε εφαρμογή αυτών 115421/245/07-02-2011 εγκ. δ/γή ΥΠΠΕΚΑ.

10) Την υπ' αριθμ. 169536/1516/19-04-2012 εγκ. διαταγή ΥΠΠΕΚΑ διευκρινιστική του άρθρου 26 Νόμου 4061/2012/66Α.

11) Το γεγονός ότι η φυσική βλάστηση της επίδικης έκτασης, αποτελούμενη από δασικά είδη αειφύλλων πλατύφυλλων (ρείκια και μυρτιές) θαμνώδους κυρίως μορφής, μέσης και μεγάλης ηλικίας, σε ποσοστό κάλυψης που προσέδιδε σε αυτή δασική μορφή, και από φρυγανώδη είδη από αστιβίδες, αχινοπόδια κ.λπ., καταστράφηκε με παράνομη εκχέρσωση με μηχανικά μέσα, μετά το έτος 2007-2009, ωστόσο η επίδικη έκταση, η οποία εμφανίζεται τα έτη 1945 (α/φ ζεύγος 154-155/9114/2-1) και 1960 (α/φ ζεύγος 1840-1838/R19) με δασική μορφή, δεν έχει αποβάλλει, λόγω της παράνομης εκχέρσωσης, τον δασικό χαρακτήρα που είχε στο παρελθόν, ο οποίος εξακολουθεί και παραμένει ως τέτοιος, ανεξάρτητα απ' την οποιαδήποτε μεταγενέστερη αλλαγή της μορφής της, κατά την έννοια των διατάξεων άρθρου 3 παραγρ. 3 γ Ν. 998/1979 όπως αντικαταστάθηκε από το άρθρο 1 παραγρ. 1 Νόμου 3208/2003.

12) Η επίδικη έκταση, πριν την εκχέρσωση της υπαγόταν στη κατηγορία άρθρου 3 παραγρ. 2 Νόμου 998/1979 όπως αντικαταστάθηκε από το άρθρο 1 παραγρ. 1 Νόμου 3208/2003 και άρθρου 4 παραγρ. 1ε και 2γ Νόμου 998/1979, προσδιορίζεται δε με τις συντεταγμένες ΕΓΣΑ '87 στο συνημμένο απόσπασμα χάρτη έτους 1998 και στο απόσπασμα χάρτη έτους λήψης 2007-2009 από την ΚΤΗΜΑΤΟΛΟΓΙΟ Α.Ε., που θεωρημένο συνοδεύει την παρούσα απόφαση μας. Βρίσκεται εκτός ορίων οικισμού, έχει επικρατούσα έκθεση ως προς τον ορίζοντα Βορειοανατολική, κλίσεις επιφανείας 30% περίπου και μέσο υπερθαλάσσιο υψόμετρο 430 μ. Με στερεοσκοπική παρατήρηση των αεροφωτογραφιών ετών 1945 και 1960 προέκυψε ότι η επίδικη έκταση: 1. Το έτος 1945 φαίνεται φέρουσα άτομα θαμνώδους βλάστησης (ακανόνιστο σχήμα κόμης και δομή συστάδας) σε ποσοστό που της προσδίδει δασική μορφή, και συνιστά δασική ενότητα σε συνέχεια με τις προς Βορρά και Δυτικά αυτής όμορες εκτάσεις, η οποία διακόπτεται απ' τον δημόσιο επαρχιακό δρόμο. 2. Το έτος 1960 φαίνεται περαιτέρω δασωμένη, σε σχέση με το έτος 1945, αποτελούσα τμήμα ευρύτερης έκτασης δασικής μορφής και οι όμορες αυτής εκτάσεις εμφανίζονται περαιτέρω δασωμένες. Σύμφωνα με τη μορφή που είχε τα έτη 1945 και 1960, δύναται να θεωρηθεί ως έκταση δασικού χαρακτήρα της οποίας η μορφή άλλαξε στη συνέχεια, και γι' αυτό έχουν εφαρμογή οι διατάξεις του άρθρου 38 παραγρ. 1 του Νόμου 998/1979.

13) Την υπ' αριθμ. 3836/26-062013 εισηγητική πρόταση της Διεύθυνσης Δασών Ρεθύμνου, αποφασίζουμε:

Κηρύσσουμε ως αναδασωτέα την έκταση στην θέση «Καλόγερε» του Δ.Δ. Βιλανδρέδου του Δήμου Ρεθύμνου, περιοχής Δυτικού Ρεθύμνου, της ομώνυμης Περιφερειακής Ενότητας, εμβαδού 4.004,42 τ.μ., η οποία προσδιορίζεται στο απόσπασμα χάρτη έτους λήψης 1998 και απόσπασμα χάρτου έτους 2007-2009 απ' την ΚΤΗΜΑΤΟΛΟΓΙΟ Α. Ε., που συνημμένα της παρούσας απόφασης μας και θεωρημένο αποτελεί αναπόσπαστο μέρος της, με τις γεωγραφικές συντεταγμένες των κορυφών της σε γεωδαιτικό σύστημα αναφοράς ΕΓΣΑ '87, όπως ο κάτωθι Πίνακας:

ΣΗΜΕΙΑ	Χ	Ψ
0	529731.19	3902734.60
1	529731.07	3902742.40

2	529742.70	3902747.59
3	529751.35	3902754.00
4	529765.86	3902771.05
5	529783.45	3902795.54
6	529789.67	3902816.18
7	529797.51	3902821.83
8	529824.64	3902852.99
9	529832.28	3902854.97
10	529839.39	3902858.87
11	529845.12	3902864.30
12	529848.78	3902869.86
13	529855.78	3902834.14
14	529855.97	3902828.49
15	529857.66	3902822.03
16	529853.67	3902819.46
17	529843.40	3902813.19
18	529827.46	3902803.33
19	529812.25	3902791.88
20	529801.45	3902783.13
21	529796.07	3902778.29
22	529785.50	3902769.37
23	529773.26	3902758.98
24	529760.30	3902750.31
25	529749.00	3902743.94
26	529735.87	3902737.41
27	529731.19	3902734.60

με σκοπό τον αποκλεισμό της διάθεσης της για άλλη χρήση ή προορισμό, και την με φυσική αναγέννηση αποκατάσταση της φυσικής δασικής βλάστησης που κάλυπτε την επιφάνεια της πριν από την παράνομη εκχέρσωση σε ποσοστό που της προσέδιδε δασική μορφή.

Με την παρούσα δεν προκαλείται δαπάνη σε βάρος του Κρατικού Προϋπολογισμού.

Η απόφαση αυτή να δημοσιευθεί στην Εφημερίδα της Κυβερνήσεως.

Ρέθυμνο, 2 Ιουλίου 2013

Ο Γενικός Γραμματέας
Αποκεντρωμένης Διοίκησης
ΓΕΩΡΓΙΟΣ ΔΕΙΚΤΑΚΗΣ

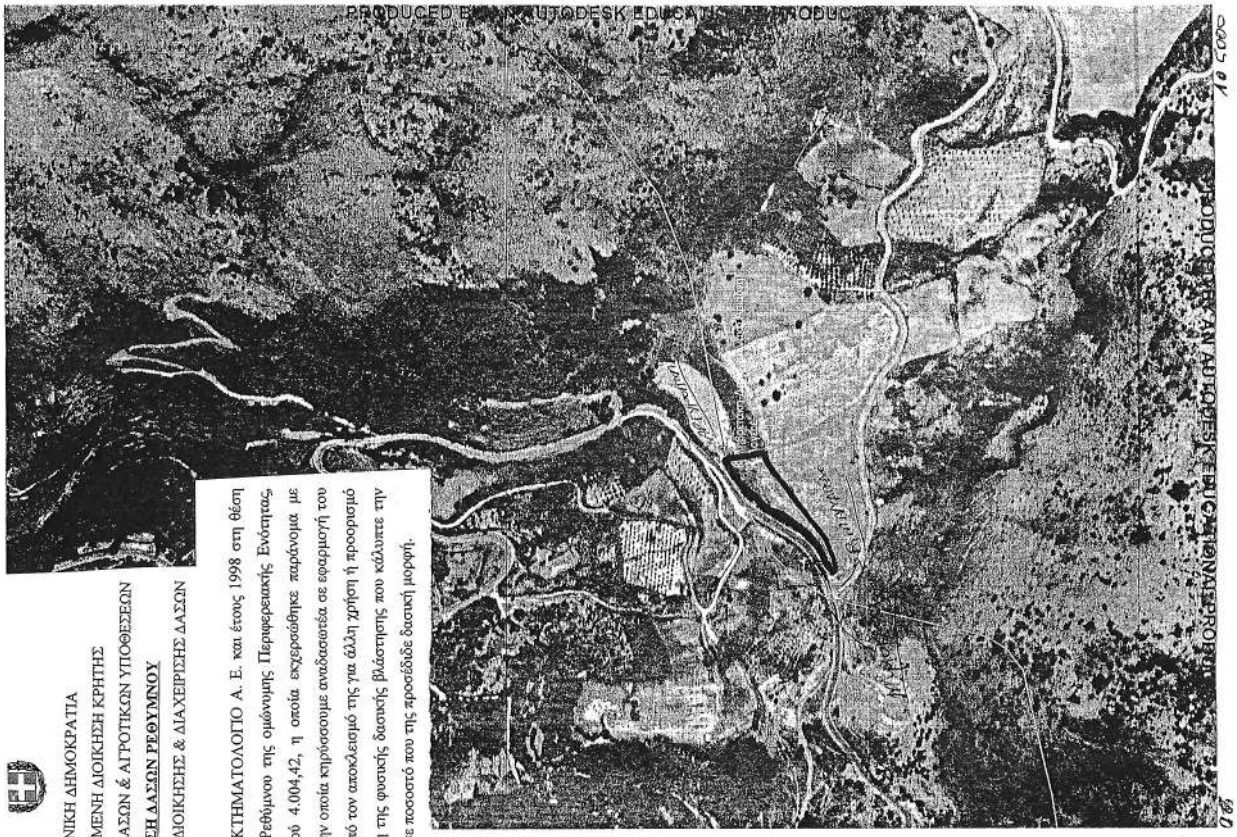

ΕΛΛΗΝΙΚΗ ΔΗΜΟΚΡΑΤΙΑ
ΑΠΟΚΕΝΤΡΩΜΕΝΗ ΔΙΟΙΚΗΣΗ ΚΡΗΤΗΣ
ΓΕΝΙΚΗ ΔΙΕΥΘΥΝΣΗ ΔΑΣΩΝ & ΑΓΡΟΤΙΚΩΝ ΥΠΟΘΕΣΕΩΝ
ΔΙΕΥΘΥΝΣΗ ΔΑΣΩΝ ΡΕΘΥΜΝΟΥ
ΤΜΗΜΑ ΠΡΟΣΤΑΣΙΑΣ, ΔΙΟΙΚΗΣΗΣ & ΔΙΑΧΕΙΡΙΣΗΣ ΔΑΣΩΝ

http://gis.ktimanet.gr/wms/k

ΚΤΗΜΑΤΟΛΟΓΙΟ Α.Ε.

Απόσπασμα χάρτη έτους 2007-2009 από την ΚΤΗΜΑΤΟΛΟΓΙΟ Α. Ε. και έτους 1998 στη θέση "Καλογερε" του Δ. Βιλανδρέδου Δήμου Ρεθύμνου της ομώνυμης Περιφερειακής Ενότητας, όπου εμφανίζεται η Δασική έκταση, εμβαδού 4.004,42, η οποία εκχερσώθηκε παράνομα με μηχανικά μέσα μετά από το έτος 2007-2009, την οποία καθίσταται αναδασωτέα σε εφαρμογή του άρθρου 38 παραγρ. 1 Νόμου 998/1979 με σκοπό τον αποκλεισμό της για άλλη χρήση ή προορισμό και την με φυσική αναγέννηση αποκατάσταση της φυσικής δασικής βλάστησης που καλύπτετε την επιφάνειά της πριν την παράνομη εκχέρσωση σε ποσοστό που της προσέδιδε δασική μορφή.

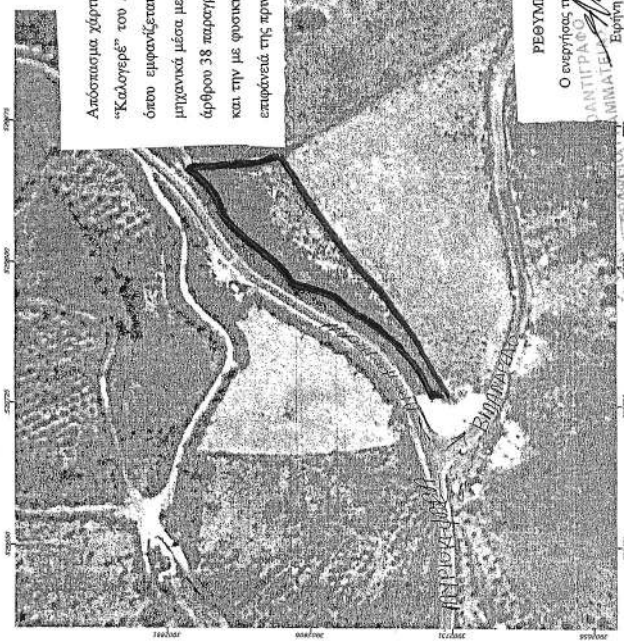

ΡΕΘΥΜΝΟ... 25-6-2013
Ο ενεργήσας την αντιγραφή και συντάξας
Ειρήνη Εμ. Κατσουγκρη
MSc Δασολόγος Β

Θεωρήθηκε και προσαρτάται στην υπ' αριθμ. 3836/26-6-13 εισηγητική μας πρόταση
Η Διευθύντρια Δασών Ρεθύμνου
Χαρ. Κωστολάκη
Δρ. Δασολόγος

Θεωρήθηκε και προσαρτάται στην υπ' αριθμ. 3359/2-7-13 Απόφασή μας
Ο Γενικός Γραμματέας
της Αποκεντρωμένης Διοίκησης Κρήτης
Γεώργιος Δεικτάκης

Α/Α	X	Y
0	529731,19	3902734,60
1	529731,07	3902742,40
2	529742,70	3902747,59
3	529751,35	3902754,00
4	529765,86	3902771,05
5	529783,45	3902795,54
6	529789,67	3902816,18
7	529797,51	3902821,83
8	529824,64	3902852,99
9	529832,28	3902854,97
10	529839,39	3902858,87
11	529845,12	3902864,30
12	529848,78	3902869,85
13	529855,78	3902834,14
14	529855,97	3902828,49
15	529857,66	3902822,03

Α/Α	X	Y
16	529853,67	3902819,46
17	529843,40	3902813,19
18	529827,46	3902803,33
19	529812,25	3902791,88
20	529801,45	3902783,13
21	529796,07	3902778,29
22	529785,50	3902769,37
23	529773,28	3902758,98
24	529760,30	3902750,31
25	529749,00	3902743,94
26	529735,87	3902737,41

ΕΘΝΙΚΟ ΤΥΠΟΓΡΑΦΕΙΟ
Για τεχνικούς λόγους στο σχεδιάγραμμα, έγινε σμίκρυνση, κατά ποσοστό 56%

Αριθμ. 3973 (4)

Κήρυξη εκτάσεως στη θέση «Καβούσι» Δ.Δ. Βιλανδρέδου του Δήμου Ρεθύμνου, περιοχή Δυτικού Ρεθύμνου, της ομώνυμης Περιφερειακής Ενότητας, εμβαδού 1.941,61 τ.μ., ως αναδασωτέας, μετά από παράνομη εκχέρσωση με μηχανικά μέσα, μετά το έτος 2007-2009, η οποία πριν την εκχέρσωση έφερε Δασική μορφή, σε εφαρμογή των διατάξεων του άρθρου 38 παραγρ. 1 του Νόμου 998/1979.

Ο ΓΕΝΙΚΟΣ ΓΡΑΜΜΑΤΕΑΣ
ΑΠΟΚΕΝΤΡΩΜΕΝΗΣ ΔΙΟΙΚΗΣΗΣ ΚΡΗΤΗΣ

Έχοντας υπόψη:

1) Τις διατάξεις των άρθρων 24 παραγράφου 1 και 117 παραγράφου 3 του Συντάγματος της Χώρας από τα οποία προκύπτει υποχρέωση της Διοίκησης να κηρύξει με αποφάσεις της αναδασωτέα τα δάση και τις δασικές εκτάσεις που καταστράφηκαν από πυρκαγιά ή αποψιλώθηκαν από άλλη αιτία.

2) Τις διατάξεις του Νόμου 998/1979 «Περί προστασίας των Δασών και των δασικών εν γένει εκτάσεων της Χώρας» (ΦΕΚ 289/1979/τ.Α΄) όπως τροποποιήθηκε και ισχύει σήμερα, ειδικότερα τις διατάξεις του άρθρου 38 παραγραφ. 1 σε συνδυασμό με τις διατάξεις του άρθρου 41 παραγράφου 1 του Νόμου αυτού.

3) Τις διατάξεις του Νόμου 3208/2003 «Περί προστασίας των δασικών οικοσυστημάτων, κατάρτιση Δασολογίου, ρύθμιση εμπραγμάτων δικαιωμάτων επί Δασών και δασικών εν γένει εκτάσεων και άλλες διατάξεις» (ΦΕΚ 303/Α΄/2003, όπως τροποποιήθηκε και ισχύει σήμερα, και ειδικότερα του άρθρου 1 παραγράφου 15 του Νόμου αυτού.

4) Την με αριθμό 730/1996 απόφαση του ΣτΕ δυνάμει της οποίας κατά την έννοια των διατάξεων του Συντάγματος και της Δασικής Νομοθεσίας, κάθε αποψιλούμενη δασική έκταση, δημόσια ή ιδιωτική, κηρύσσεται υποχρεωτικώς ως αναδασωτέα με μόνη την αντικειμενική διαπίστωση της συνδρομής των κατά τη διάταξη του άρθρου 117 παραγρ. 3 του Συντάγματος προϋποθέσεων.

5) Την υπ' αριθμ. 105204/2793/31-07-2002 εγκύκλια διαταγή του ΥΠΠΕΚΑ διευκρινίσεις ζητημάτων αναδασωτέων εκτάσεων και αποφάσεων αναδάσωσης.

6) Τις με αριθμό 838/2003 και 202/2005 Αποφάσεις του ΣτΕ.

7) Τις εγκυκλίους διαταγές του Υπουργ. αγροτικής ανάπτ. και τροφ.: α) 160417/1180/08-07-1980, β) 182447/3049/24-09-1980, γ) 141823/24-02-1983, δ) 114959/855π.ε./12-01-2000 σχετικών με κήρυξη εκτάσεων ως αναδασωτέων, βάσει των οποίων η κήρυξη μιας έκτασης ως αναδασωτέας μετά από παράνομη εκχέρσωση είναι υποχρεωτική και γίνεται για λόγους προστασίας της.

8) Την υπ' αριθμ. 204262/4545/23-11-2010 εγκύκλια διαταγή του ΥΠΠΕΚΑ «οδηγίες εφαρμογής των παραγράφων 1 και 2 του άρθρου 3 του Νόμου 998/1979 όπως ισχύει».

9) Τις διατάξεις των άρθρων 6 και 280 παραγρ. 1 Νόμου 3852/2010 για σύσταση νέων Αποκεντρωμένων Διοικήσεων του Κράτους που ασκούν αρμοδιότητες για τα Δάση, τις διατάξεις του Ν.Δ. 136/2010 «Οργανισμός της Αποκεντρωμένης Διοίκησης Κρήτης» και την σε εφαρμογή αυτών 115421/245/07-02-2011 εγκ. δ/γή ΥΠΠΕΚΑ.

10) Την υπ' αριθμ. 169536/1516/19-04-2012 εγκ. διαταγή ΥΠΠΕΚΑ διευκρινιστική του άρθρου 26 Νόμου 4061/2012/66Α.

11) Το γεγονός ότι η φυσική βλάστηση της επίδικης έκτασης, αποτελούμενη από δασικά είδη αειφύλλων πλατύφυλλων (Δρυς, πρίνους, ρείκια και κουμαριές) δενδρώδους και θαμνώδους μορφής, μέσης και μεγάλης ηλικίας, σε ποσοστό κάλυψης που προσέδιδε σε αυτή δασική μορφή, καταστράφηκε με παράνομη εκχέρσωση, και στη συνέχεια εκσκαφή και μπάζωμα της έκτασης, με μηχανικά μέσα, μετά το έτος 2007-2009, ωστόσο η επίδικη έκταση, η οποία εμφανίζεται τα έτη 1945 (α/φ ζεύγος 154-155/9114/2-1) και 1960 (α/φ ζεύγος 1840-1838/R19) με μορφή δασική, δεν έχει αποβάλλει, λόγω της παράνομης εκχέρσωσης, τον δασικό χαρακτήρα που είχε στο παρελθόν, ο οποίος εξακολουθεί και παραμένει ως τέτοιος, ανεξάρτητα απ' την οποιαδήποτε μεταγενέστερη αλλαγή της μορφής της, κατά την έννοια των διατάξεων του άρθρου 3 παρ. 3 γ του Νόμου 998/1979 όπως αντικαταστάθηκε από το άρθρο 1 παρ. 1 του Νόμου 3208/2003.

12) Η επίδικη έκταση, πριν την εκχέρσωση της υπαγόταν στη κατηγορία άρθρου 3 παρ. 2 του Νόμου 998/1979 όπως αντικαταστάθηκε από το άρθρο 1 παρ. 1 του Νόμου 3208/2003 και άρθρου 4 παρ. 1 ε του Νόμου 998/1979, και σήμερα ορίζεται γύρωθεν κατά ένα μέρος με έκταση που φέρει δασική βλάστηση από δρυς, πρίνους, ρείκια, κουμαριές σε ποσοστό κάλυψης προσδίδον δασική μορφή μαζί με ελαιόδενδρα μεγάλης ηλικίας, κατά ένα μέρος με δασώδες ρυάκι με πλατάνια, κατά ένα μέρος με έκταση καλλιεργημένη με δημητριακά που παλαιότερα έφερε δασική βλάστηση στο μεγαλύτερο τμήμα της, κατά δε το υπόλοιπο με έκταση διαμορφωμένη σε βαθμίδες όπου φύονται αφενός ελαιόδενδρα και αφετέρου άτομα Δρυός. Η επίδικη έκταση προσδιορίζεται με τις συντεταγμένες ΕΓΣΑ '87 στο συνημμένο απόσπασμα χάρτη από την ΚΤΗΜΑΤΟΛΟΓΙΟ Α.Ε. έτους 2007-2009 και το απόσπασμα χάρτη Γ.Υ.Σ. κλίμακας 1/5000 με α. 9521 3, που θεωρημένο συνοδεύει την παρούσα απόφαση μας, βρίσκεται εκτός ορίων οικισμού, έχει επικρατούσα έκθεση ως προς τον ορίζοντα Βορειοανατολική και Βορειοδυτική, κλίσεις επιφανείας μέτριες έως μεγάλες (30%) και μέσο υπερθαλάσσιο υψόμετρο 259 μ. περίπου. Με τη στερεοσκοπική παρατήρηση των αεροφωτογραφιών έτους 1945 η επίδικη έκταση φαίνεται φέρουσα άτομα δενδρώδους βλάστησης (ακανόνιστο σχήμα κόμης και δομή συστάδας) και θαμνώδη δασικό υπόροφο, σε ποσοστό κάλυψης που της προσδίδει δασική μορφή και σύμφωνα με τη μορφή αυτή δύναται να θεωρηθεί έκταση δασικού χαρακτήρα της οποίας η μορφή άλλαξε στη συνέχεια, και γι' αυτό έχουν εφαρμογή οι διατάξεις του άρθρου 38 παραγρ. 1 του Νόμου 998/1979.

13) Την υπ' αριθμ. 3837/26-0602013 εισηγητική πρόταση της Διεύθυνσης Δασών Ρεθύμνου, αποφασίζουμε:

Την κήρυξη ως αναδασωτέας της έκτασης που προσδιορίζεται από τις γεωγραφικές συντεταγμένες των κορυφών της σε εμβαδού 1.941,61 τ.μ., στη θέση «Καλόγερε» Δ.Δ. Βιλανδρέδου Δήμου Ρεθύμνου ομώνυμης Περιφερειακής Ενότητας, όπως φαίνεται στο συνημμένο της παρούσας απόσπασμα χάρτη έτους 2007-2009 από τη ΚΤΗΜΑΤΟΛΟΓΙΟ Α.Ε., γεωδαιτικό σύστημα αναφοράς ΕΓΣΑ '87, όπως ο κάτωθι Πίνακας:

ΣΗΜΕΙΑ	Χ	Ψ
0	530259.56	3901914.94
1	530242.50	3901940.66
2	530241.16	3901943.90
3	530186.41	3901924.85
4	530186.02	3901898.00
5(0)	530259.56	3901914.94

εμβαδού 1.941,61 τ.μ., στη θέση «Καλογερέ» Δ.Δ. Βιλανδρέδου Δήμου Ρεθύμνου ομώνυμης Περιφερειακής Ενότητας όπως φαίνεται στο συνημμένο της παρούσας απόσπασμα χάρτη έτους 2007 - 2009 από τη ΚΤΗΜΑΤΟΛΟΓΙΑ Α.Ε., και απόσπασμα χάρτη Γ.Υ.Σ. κλίμακας 1/5000 με α. 9521 3, της οποίας η δασική βλάστηση από δρυς, πρίνους, ρείκια και κουμαριές που κάλυπταν την επιφάνεια της σε ποσοστό που της προσέδιδε Δασική μορφή, καταστράφηκε με παράνομη εκχέρσωση με μηχανικά μέσα, μετά το έτος 2007-2009.

Σκοπός της κήρυξης της υπόψη έκτασης ως αναδασωτέας σε εφαρμογή των διατάξεων του άρθρου 38 παραγρ. 1 Νόμου 998/1979 είναι ο αποκλεισμός της διάθεσης της για άλλη χρήση ή προορισμό και η με φυσική αναγέννηση αποκατάσταση της καταστραφείσας φυσικής δασικής βλάστησης που κάλυπτε την επιφάνεια της πριν από την παράνομη εκχέρσωση.

Με την παρούσα δεν προκαλείται δαπάνη σε βάρος του Κρατικού Προϋπολογισμού.

Η απόφαση αυτή να δημοσιευθεί στην Εφημερίδα της Κυβερνήσεως.

Ρέθυμνο, 2 Ιουλίου 2013

Ο Γενικός Γραμματέας
Αποκεντρωμένης Διοίκησης
ΓΕΩΡΓΙΟΣ ΔΕΙΚΤΑΚΗΣ

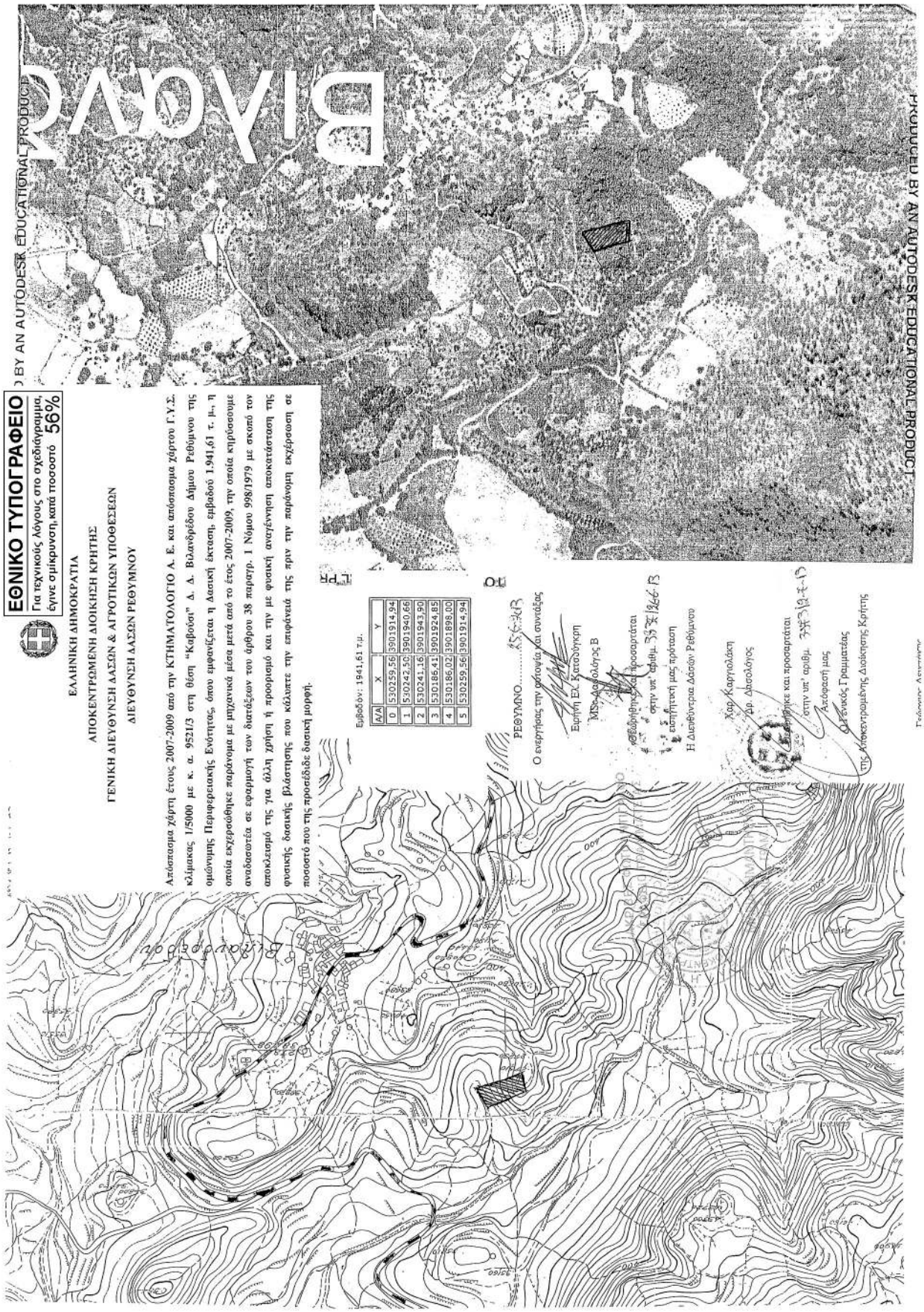
ΕΘΝΙΚΟ ΤΥΠΟΓΡΑΦΕΙΟ
Για τεχνικούς λόγους στο σχεδιάγραμμα, έγινε σμίκρυνση κατά ποσοστό 56%
ΕΛΛΗΝΙΚΗ ΔΗΜΟΚΡΑΤΙΑ
ΑΠΟΚΕΝΤΡΩΜΕΝΗ ΔΙΟΙΚΗΣΗ ΚΡΗΤΗΣ
ΓΕΝΙΚΗ ΔΙΕΥΘΥΝΣΗ ΔΑΣΩΝ & ΑΓΡΟΤΙΚΩΝ ΥΠΟΘΕΣΕΩΝ
ΔΙΕΥΘΥΝΣΗ ΔΑΣΩΝ ΡΕΘΥΜΝΟΥ
Απόσπασμα χάρτη έτους 2007-2009 από την ΚΤΗΜΑΤΟΛΟΓΙΟ Α. Ε. και απόσπασμα χάρτου Γ.Υ.Σ. κλίμακας 1/5000 με κ. α. 9521/3 στη θέση "Καβούσι" Δ. Δ. Βλανδρέδου Δήμου Ρεθύμνου της ομώνυμης Περιφερειακής Ενότητας, όπου εμφανίζεται η Δασική έκταση, εμβαδού 1.941,61 τ. μ., η οποία εκχερσώθηκε παράνομα με μηχανικά μέσα μετά από το έτος 2007-2009, την οποία κηρύσσουμε αναδασωτέα σε εφαρμογή των διατάξεων του άρθρου 38 παραγρ. 1 Νόμου 998/1979 με σκοπό τον αποκλεισμό της για άλλη χρήση ή προορισμό και την με φυσική αναγέννηση αποκατάσταση της φυσικής δασικής βλάστησης που κάλυπτε την επιφάνειά της πριν την παράνομη εκχέρσωση σε ποσοστό που της προσέδιδε δασική μορφή.
Εμβαδόν: 1941,61 τ.μ.
Α/Α X Y
0 530259,56 3901914,94
1 530242,50 3901940,66
2 530241,16 3901943,90
3 530186,41 3901924,85
4 530186,02 3901898,00
5 530259,56 3901914,94
ΡΕΘΥΜΝΟ
Ο ενεργήσας την φύτευση και συντάξας
Ερμής Εμ. Χριστούγκρη
MS-Δασολόγος Β
Η Διευθύντρια Δάσων Ρεθύμνου
Χαρ. Καρυγιαλάκη
Δρ. Δασολόγος
Η Αποκεντρωμένης Διοίκησης Κρήτης
Τεκμήριο Λειτουργίας
PRODUCED BY AN AUTODESK EDUCATIONAL PRODUCT

Αριθμ. 3971 (5)

Κήρυξη εκτάσεων, δασικών και χορτολιβαδικών με κλίσεις επιφανείας υπερβαίνουσες το 30%, συνολικού εμβαδού 267.878,79 τ.μ., στην ευρύτερη περιοχή «Σελλί Γενή Μύρθιος» και ειδικότερα στις θέσεις Πάνω Αόρι, Κουτουμάτσα, Κουτρούλη, Αχλάδα, Σταυριά-Ποταμοί, Μυρθιανός Πόρος των Δ.Δ. Σελλίου και Μύρθιου, εκτός των ορίων οικισμών, Δήμου Ρεθύμνου της ομώνυμης Περιφερειακής Ενότητας, ως αναδασωτέων, μετά από πυρκαγιά που εκδηλώθηκε στις 14/10/2012, σε εφαρμογή των διατάξεων των παραγράφων 1 και 2γ του άρθρου 38 του Νόμου 998/1979.

Ο ΓΕΝΙΚΟΣ ΓΡΑΜΜΑΤΕΑΣ
ΑΠΟΚΕΝΤΡΩΜΕΝΗΣ ΔΙΟΙΚΗΣΗΣ ΚΡΗΤΗΣ

Έχοντας υπόψη:

1) Τις διατάξεις των άρθρων 24 παραγράφου 1 και 117 παραγράφου 3 του Συντάγματος της Χώρας από τα οποία προκύπτει υποχρέωση της Διοίκησης να κηρύξει με αποφάσεις της αναδασωτέα τα δάση και τις δασικές εκτάσεις που καταστράφηκαν από πυρκαγιά ή αποψιλώθηκαν από άλλη αιτία.

2) Τις διατάξεις του Νόμου 998/1979 «Περί προστασίας των Δασών και των δασικών εν γένει εκτάσεων της Χώρας» (ΦΕΚ 289/1979/Α) όπως τροποποιήθηκε και ισχύει σήμερα, ειδικότερα τις διατάξεις του άρθρου 38 παραγραφ. 1 σε συνδυασμό με τις διατάξεις του άρθρου 41 παραγράφου 1 του Νόμου αυτού.

3) Τις διατάξεις του Νόμου 3208/2003 «Περί προστασίας των δασικών οικοσυστημάτων, κατάρτιση Δασολογίου, ρύθμιση εμπραγμάτων δικαιωμάτων επί Δασών και δασικών εν γένει εκτάσεων και άλλες διατάξεις» (ΦΕΚ 303/ Α/2003, όπως τροποποιήθηκε και ισχύει σήμερα, και ειδικότερα του άρθρου 1 παραγράφου 15 του Νόμου αυτού.

4) Την με αριθμό 730/1996 απόφαση του ΣτΕ δυνάμει της οποίας, κατά την έννοια των διατάξεων του Συντάγματος και της Δασικής Νομοθεσίας, κάθε αποψιλούμενη δασική έκταση, δημόσια ή ιδιωτική, κηρύσσεται υποχρεωτικώς ως αναδασωτέα με μόνη την αντικειμενική διαπίστωση της συνδρομής των κατά τη διάταξη του άρθρου 117 παραγρ. 3 του Συντάγματος προϋποθέσεων.

5) Την υπ' αριθμ. 105204/2793/31-07-2002 εγκύκλια διαταγή του ΥΠΠΕΚΑ σχετική με διευκρινίσεις ζητημάτων αναδασωτέων εκτάσεων και αποφάσεων αναδάσωσης.

6) Τις υπ' αριθμ. 838/2003 και 202/2005 αποφάσεις του ΣτΕ.

7) Τις εγκυκλίους διαταγές του Υπουργ. αγροτικής ανάπτ. και τροφ.: α) 160417/1180/08-07-1980 β) 182447/3049/24-09-1980, γ) 141823/24-02-1983, δ) 114959/ 855π.ε./12-01-2000 σχετικών με κήρυξη εκτάσεων ως αναδασωτέων, βάσει των οποίων η κήρυξη μιας έκτασης ως αναδασωτέας μετά από παράνομη εκχέρσωση είναι υποχρεωτική και γίνεται για λόγους προστασίας της.

8) Την υπ' αριθμ. 204262/4545/23-11-2010 εγκύκλια διαταγή ΥΠΠΕΚΑ «οδηγίες εφαρμογής των παραγράφων 1 και 2 του άρθρου 3 του Νόμου 998/1979 όπως ισχύει.

9) Τις διατάξεις των άρθρων 6 και 280 παραγρ. 1 Νόμου 3852/2010 για σύσταση νέων Αποκεντρωμένων Διοικήσεων του Κράτους που ασκούν αρμοδιότητες για τα Δάση, τις διατάξεις του Ν.Δ. 136/2010 «Οργανισμός της Αποκεντρωμένης Διοίκησης Κρήτης» και την σε εφαρμογή αυτών 115421/245/07-02-2011 εγκ. δ/γή ΥΠΠΕΚΑ.

10) Την υπ' αριθμ. 169536/1516/19-04-2012 εγκ. διαταγή ΥΠΠΕΚΑ διευκρινιστική του άρθρου 26 Νόμου 4061/2012/66Α.

11) Την υπ' αριθμ. 3835/26-06-2013 εισηγητική πρόταση της Διεύθυνσης Δασών Ρεθύμνου σύμφωνα με την οποία η φυσική δασική και φρυγανώδης βλάστηση των υπόψη επίδικων εκτάσεων, αποτελούμενη από δασικά είδη αειφύλλων πλατύφυλλων θαμνώδους και δενδρώδους μορφής, μέσης και μεγάλης ηλικίας και από φρυγανώδη χορτολιβαδικά φυτά, καταστράφηκε από πυρκαγιά στις 14/10/2012, ωστόσο οι επίδικες εκτάσεις, οι οποίες εμφανίζονται τα έτη 1945 και 1960 με μορφή δασική και χορτολιβαδική, σύμφωνα με τις αεροφωτογραφίες των αντιστοίχων ετών (α/φ ζεύγος 027-028/9114/2-1) και (α/φ ζεύγος 1845-1846), αντίστοιχα, δεν έχουν αποβάλλει τον δασικό και χορτολιβαδικά χαρακτήρα που είχαν στο παρελθόν, ο οποίος εξακολουθεί και παραμένει ως τέτοιος. Οι επίδικες εκτάσεις, πριν από την πυρκαγιά υπάγονταν, σύμφωνα με την μορφή τους, στην κατηγορία του άρθρου 3 παραγρ. 2 και άρθρου 4 παραγρ. 1ε του Νόμου 998/1979 όπως αντικαταστάθηκε και ισχύει (Δασικές) και του άρθρου 3 παραγρ. 6β ιδίου Νόμου (χορτολιβαδικές με επιφανειακές κλίσεις άνω του 30%), προσδιορίζονται δε στο συνημμένο απόσπασμα ορθοφωτοχάρτη 1998 που θεωρημένο προσαρτάται και συνοδεύει την παρούσα απόφασή μας, έχουν κατά θέσεις μεγάλες επιφανειακές κλίσεις, έντονο τοπογραφικό ανάγλυφο, ορίζονται δε με εκτάσεις δασικού χαρακτήρα και μη δασικές, όπως οι όμορες εκτάσεις εμφανίζονται σήμερα.

Οι επίδικες εκτάσεις (Α και Β + Ε) που τις προσδιορίζουν οι συντεταγμένες ΕΓΣΑ '87, όπως οι παρακάτω Πίνακες, εμβαδού 31.146,03 τ.μ. και 113.134,75 τ.μ., αντίστοιχα, είναι Δασικές εκτάσεις της κατηγορίας του άρθρου 3 παραγρ. 2 Νόμου 998/1979 όπως αντικαταστάθηκε από την παράγραφο 1 άρθρου 1 του Νόμου 3208/2003, δηλαδή εκτάσεις που εμπίπτουν στις προστατευτικές διατάξεις της Δασικής Νομοθεσίας αποτελούμενες από δασικά άτομα από κουμαριές, ρείκια και ασπαλάθους, μέσης και μεγάλης ηλικίας, που κάλυπταν την επιφάνεια τους πριν από την πυρκαγιά σε ποσοστό προσδίδον δασική μορφή (άνω του 15%), και από φρυγανώδη βλάστηση και ακανθώδεις ημίθαμνους, αχινοπόδια, θύμους και αστιβίδες. Η επίδικη έκταση (Γ) που την προσδιορίζουν οι συντεταγμένες ΕΓΣΑ '87, όπως ο παρακάτω Πίνακας, εμβαδού 3.420,28 τ.μ., σύμφωνα με την υπ' αριθμ. 430/26-01-2012 πράξη χαρακτηρισμού της Διευθύντριας Δασών Ρεθύμνου, έχει χαρακτηριστεί ως Δασική έκταση της κατηγορίας του άρθρου 3 παραγρ. 2 του Νόμου 998/1979 όπως αντικαταστάθηκε από την παράγραφο 1 άρθρου 1 του Νόμου 3208/2003, δηλαδή έκταση εμπίπτουσα στις προστατευτικές διατάξεις της Δασικής Νομοθεσίας με φυσική δασική βλάστηση που κάλυπτε την επιφάνεια της πριν από τη πυρκαγιά από τα είδη κουμαριάς και πλατάνου, σε ποσοστό κάλυψης 60% κυρίως κατά μήκος των ρεμάτων, και από θαμνώδη δασική βλάστηση από ρείκια και ασπαλάθους σε ποσοστό 40%, με κλίσεις επιφανείας 15%-45%. Για την υπόψη έκταση έχει ξεκινήσει η διαδικασία επίλυσης του ζητήματος του δασικού χαρακτήρα της κατά το άρθρο 14 του Νόμου 998/1979 και έχουν υποβληθεί οι υπ' αριθμ. 896/17-02-2012 αντιρρήσεις του ενδιαφερόμενου κατά της 430/26-01-2012 πράξης χαρακτηρισμού ενώπιον της Πρωτοβάθμιας ΕΕΔΑ Νομού Ρεθύμνου άρθρου 10 Νόμου 998/1979. Για την εν λόγω επίδικη έκταση είχε εκδοθεί η υπ' αριθμ. 4288/14-10-1996 απόφαση του Διευθυντή Δασών Ρεθύμνου περί έγκρισης επένδυσης στα πλαίσια του Κανονισμού δασώσεων 2080/1992/ΕΕ και για την οποία έχει εκδοθεί αρμοδίως απόφαση περί

ανάκτησης αχρεωστήτως καταβληθέντων χρηματικών ποσών στα πλαίσια του Κανονισμού.

Η επίδικη έκταση (Α) που τη προσδιορίζουν οι συντεταγμένες ΕΓΣΑ '87, όπως ο παρακάτω Πίνακας, εμβαδού 18.706,17 τ.μ., σύμφωνα με την υπ' αριθμ. 38/04-01-2012 πράξη χαρακτηρισμού της Διευθύντριας Δασών Ρεθύμνου, έχει χαρακτηριστεί ως Δασική έκταση της κατηγορίας του άρθρου 3 παραγρ. 2 του Νόμου 998/1979 όπως αντικαταστάθηκε από την παράγραφο 1 άρθρου 1 του Νόμου 3208/2003, δηλαδή έκταση εμπίπτουσα στις προστατευτικές διατάξεις της Δασικής Νομοθεσίας αποτελούμενη από δασικά άτομα από ασπάλαθους, ρείκια, κουμαριές, πλατάνους, που κάλυπταν την επιφάνεια της πριν από τη πυρκαγιά σε ποσοστό 80%-90%, και σε ορισμένα μικρά τμήματα από φρυγανώδη χορτολιβαδική βλάστηση από αστιβίδες και αχινοπόδια, με κλίσεις επιφανείας 30%-50%. Για την υπόψη έκταση έχει ξεκινήσει η διαδικασία επίλυσης του ζητήματος του δασικού χαρακτήρα της κατά το άρθρο 14 Νόμου 998/1979 και έχουν υποβληθεί οι υπ' αριθμ. 2493/11-05-2012 αντιρρήσεις του ενδιαφερόμενου κατά της 38/04-01-2012 πράξης χαρακτηρισμού ενώπιον της Πρωτοβάθμιας ΕΕΔΑ Νομού Ρεθύμνου άρθρου 10 Νόμου 998/1979. Για την εν λόγω έκταση είχε εκδοθεί η υπ' αριθμ. 4289/14-10-1996 απόφαση του Διευθυντή Δασών Ρεθύμνου περί έγκρισης επένδυσης στα πλαίσια του Κανονισμού 2080/1992/ΕΕ και για την οποία έχει εκδοθεί αρμοδίως απόφαση περί ανάκτησης αχρεωστήτως καταβληθέντων χρηματικών ποσών του Κανονισμού.

Η επίδικη έκταση ("ΣΤ) που τη προσδιορίζουν οι συντεταγμένες ΕΓΣΑ '87, όπως ο παρακάτω Πίνακας, εμβαδού 85.157,14 τ.μ., είναι Δασική έκταση της κατηγορίας άρθρου 3 παραγρ. 2 Νόμου 998/1979 όπως αντικαταστάθηκε από την παράγραφο 1 άρθρου 1 του Νόμου 3208/2003,, δηλαδή έκταση εμπίπτουσα στις προστατευτικές διατάξεις της Δασικής Νομοθεσίας αποτελούμενη από δασικά άτομα από ρείκια και ασπαλάθους, μέσης και μεγάλης ηλικίας, που κάλυπταν την επιφάνεια της πριν τη πυρκαγιά σε ποσοστό προσδίδον δασική μορφή και από φρυγανώδη βλάστηση και ακανθώδεις ημίθαμνους, αχινοπόδια, θύμους, αστιβίδες, με κλίσεις 25%-30% και μεγαλύτερες.

Οι επίδικες εκτάσεις (Ζ και Η) που τις προσδιορίζουν οι συντεταγμένες ΕΓΣΑ '87, όπως οι παρακάτω Πίνακες, εμβαδού 8.410,70 τ.μ. και 7.903,72 τ.μ., συνολικού εμβαδού 16.314,42 τ.μ., είναι χορτολιβαδικές εκτάσεις που τελούν υπό την διοίκηση και διαχείριση της Δασικής Υπηρεσίας ως υπαγόμενες στη κατηγορία του άρθρου 3 παραγρ. 6 β του Νόμου 998/1979 και παραγρ. 7 ιδίου άρθρου, με κλίσεις επιφανείας άνω του 30% και με φυσική βλάστηση που κάλυπτε την επιφάνεια τους πριν από τη πυρκαγιά αποτελούμενη από φρύγανα και ακανθώδεις ημίθαμνους, αχινοπόδια, αστιβίδες, θύμους και από δασικούς θάμνους σε ποσοστό κάλυψης κάτω του 15%, αποφασίζουμε:

Κηρύσσουμε ως αναδασωτέες, με σκοπό τη διατήρηση του δασικού τους χαρακτήρα, τον αποκλεισμό της διάθεσης τους για άλλη χρήση ή προορισμό, και την αποκατάσταση με φυσική αναγέννηση της δασικής βλάστησης από αείφυλλα πλατύφυλλα και φρύγανα που κάλυπτε την επιφάνεια τους πριν την πυρκαγιά, προκειμένου να προληφθούν φαινόμενα επιφανειακής διάβρωσης και απόπλυσης του εδάφους τους όπου οι κλίσεις της επιφανείας τους υπερβαίνουν το 30%, τις εκτάσεις Α, Β+Ε, Γ, Δ, ΣΤ, Ζ, Η, εμβαδού 31.146,03 τ.μ., 113.134,75 τ.μ., 3.420,28 τ.μ., 18.706,17 τ.μ., 85.157,14 τ.μ., 8.410,70 τ.μ., 7.903,72 τ. μ, αντιστοίχως, συνολικού εμβαδού 267.878,79 τ.μ., στην ευρύτερη περιοχή "Σελλί Γενή Μύρθιος" και ειδικότερα στις θέσεις Πάνω Αόρι, Κουτουμάτσα, Κουτρούλη, Αχλάδα, Σταυριά-Ποταμοί, Μυρθιανός Πόρος, των Δ. Δ. Σελλίου και Μύρθιου, εκτός των ορίων οικισμών, του Δήμου Ρεθύμνου της ομώνυμης Περιφερειακής Ενότητας, όπως προσδιορίζονται στο απόσπασμα ορθοφωτοχάρτη 1998, συνημμένα της παρούσας απόφασης μας, που θεωρημένο αρμοδίως προσαρτάται και αποτελεί αναπόσπαστο μέρος της, με τις συντεταγμένες κορυφών σε γεωδαιτικό σύστημα αναφοράς ΕΓΣΑ '87, ως οι κάτωθι Πίνακες:

ΤΜΗΜΑ Α, εμβαδού 31.146,03 τ.μ., ως κάτωθι:

ΣΗΜΕΙΑ	Χ	Ψ
0	548125.00	3904538.67
1	548139.04	3904572.08
2	548146.00	3904586.00
3	548183.01	3904604.58
4	548281.65	3904547.31
5	548361.17	3904511.16
6	548372.51	3904504.14
7	548402.68	3904538.03
8	548461.64	3904550.95
9	548500.94	3904541.26
10	548501.42	3904540.22
11	548387.85	3904452.86
12	548192.06	3904442.27
13(0)	548125.00	3904538.67

ΤΜΗΜΑ Β + Ε, εμβαδού 113.134,75 τ.μ., ως κάτωθι:

ΣΗΜΕΙΑ	Χ	Ψ
0	548642.31	3904674.75
1	548673.59	3904680.38
2	548732.45	3904726.90
3	548786.89	3904727.35
4	548815.38	3904721.39
5	548823.57	3904710.00
6	548829.00	3904710.00
7	548841.00	3904701.00
8	548855.00	3904675.00
9	548855.02	3904674.97
10	548916.83	3904706.53
11	549078.46	3904820.53
12	549072.00	3904831.00
13	549056.00	3904853.00
14	549048.00	3904857.00
15	549047.00	3904870.00
16	549033.00	3904874.00

17	549018.00	3904873.00
18	548990.00	3904881.00
19	548968.00	3904887.00
20	548941.00	3904897.00
21	548914.00	3904908.00
22	548864.00	3904913.00
23	548842.00	3904916.00
24	548832.00	3904920.00
25	548811.00	3904930.00
26	548792.00	3904936.00
27	548760.00	3904950.00
28	548742.40	3904934.40
29	548293.15	3904763.60
30	548311.00	3904761.00
31	548410.05	3904743.68
32	548489.34	3904717.14
33	548528.21	3904723.90
34	548606.96	3904701.96
35(0)	548642.31	3904674.75

ΤΜΗΜΑ Γ, εμβαδού 3.420,28 τ.μ. ως κάτωθι:

ΣΗΜΕΙΑ	Χ	Ψ
0	548559.72	3904565.32
1	548579.66	3904577.15
2	548586.20	3904583.11
3	548598.74	3904620.15
4	548599.05	3904644.62
5	548606.48	3904655.21
6	548617.47	3904660.50
7	548626.94	3904656.53
8	548634.98	3904649.92
9	548639.00	3904639.33
10	548641.29	3904636.65
11	548640.93	3904623.00
12	548628.26	3904588.57
13	548628.26	3904578.59
14(0)	548559.72	3904565.32

ΤΜΗΜΑ Α, εμβαδού 18.706,17 τ.μ., ως κάτωθι:

ΣΗΜΕΙΑ	Χ	Ψ
0	548628.26	3904588.57
1	548640.93	3904623.00
2	548642.31	3904674.75
3	548673.59	3904680.38
4	548732.45	3904726.90
5	548786.89	3904727.35
6	548815.38	3904721.39
7	548823.57	3904710.00
8	548829.00	3904710.00
9	548841.00	3904701.00
10	548855.00	3904675.00
11	548689.48	3904590.44
12	548664.00	3904585.51
13	548628.26	3904578.59
14(0)	548628.26	3904588.57

ΤΜΗΜΑ ΣΤ, εμβαδού 85.157,14 τ.μ., ως κάτωθι:

ΣΗΜΕΙΑ	Χ	Ψ
0	549244.09	3905507.10
1	549219.43	3905489.49
2	549199.05	3905471.10
3	549147.06	3905410.96
4	549117.28	3905342.74
5	549109.59	3905321.35
6	549117.28	3905300.51
7	549122.77	3905271.44
8	549127.16	3905255.53
9	549117.28	3905230.30
10	549100.81	3905220.97
11	549206.85	3905156.34
12	549315.33	3905118.73
13	549327.13	3905121.09
14	549425.02	3905161.94
15	549382.69	3905378.90
16	549282.15	3905511.19
17(0)	549244.09	3905507.10

ΤΜΗΜΑ Ζ, εμβαδού 8.410,70 τ.μ., ως κάτωθι:

ΣΗΜΕΙΑ	Χ	Ψ
0	548858.81	3906130.32
1	548811.19	3906003.32
2	548787.38	3906006.96
3	548776.79	3906024.16
4	548774.14	3906059.88
5	548788.69	3906085.01
6	548807.22	3906097.58
7	548821.77	3906121.39
8	548827.06	3906135.94
9	548840.29	3906168.52
10	548853.52	3906188.12
11	548864.76	3906197.25
12	548877.66	3906209.10

13	548893.37	3906217.67
14	548906.52	3906222.61
15	548907.14	3906222.44
16	548857.84	3906130.49
17(0)	548858.81	3906130.32

ΤΜΗΜΑ Η, εμβαδού 7.903,72 τ.μ., ως κάτωθι:

ΣΗΜΕΙΑ	Χ	Ψ
0	548634.93	3906125.86
1	548641.55	3906136.11
2	548650.15	3906150.50
3	548657.09	3906157.03
4	548665.19	3906157.65
5	548672.55	3906167.88
6	548684.17	3906184.90
7	548726.52	3906214.99
8	548604.81	3906220.28
9	548567.77	3906151.49
10(0)	548634.93	3906125.86

Με την παρούσα απόφασή μας δεν προκαλείται δαπάνη σε βάρος του Κρατικού Προϋπολογισμού

Η απόφαση αυτή να δημοσιευθεί στην Εφημερίδα της Κυβερνήσεως.

Ρέθυμνο, 2 Ιουλίου 2013

Ο Γενικός Γραμματέας
Αποκεντρωμένης Διοίκησης
ΓΕΩΡΓΙΟΣ ΔΕΙΚΤΑΚΗΣ

ΕΘΝΙΚΟ ΤΥΠΟΓΡΑΦΕΙΟ
Για τεχνικούς λόγους στο σχεδιάγραμμα, έγινε σμίκρυνση, κατά ποσοστό 58%

ΕΛΛΗΝΙΚΗ ΔΗΜΟΚΡΑΤΙΑ
ΑΠΟΚΕΝΤΡΩΜΕΝΗ ΔΙΟΙΚΗΣΗ ΚΡΗΤΗΣ
ΓΕΝΙΚΗ ΔΙΕΥΘΥΝΣΗ ΔΑΣΩΝ & ΑΓΡΟΤΙΚΩΝ ΥΠΟΘΕΣΕΩΝ
ΔΙΕΥΘΥΝΣΗ ΔΑΣΩΝ ΡΕΘΥΜΝΟΥ
ΤΜΗΜΑ ΠΡΟΣΤΑΣΙΑΣ, ΔΙΟΙΚΗΣΗΣ & ΔΙΑΧΕΙΡΙΣΗΣ ΔΑΣΩΝ

Απόσπασμα ορθοφωτοχάρτη έτους λήψης 1998 ευρύτερης περιοχής «Σελλί Γενή Μύρθιος Ποταμοί» εκτός ορίων οικισμού, στις θέσεις Πάνω Αόρι, Κουτουμάτσα, Αχλάδα, Κουτρουλή, Σταυριά Ποταμοί, Μυρθιανός Πόρος του Δ. Δ. Σελλίου Δήμου Ρεθύμνου της ομώνυμης Περιφερειακής Ενότητας όπου εμφανίζονται οι καμένες εκτάσεις δασικές και χορτολιβαδικές με κλίσεις επιφανείας 30% και μεγαλύτερες, συνολικού εμβαδού 267.878,79 τ. μ., των οποίων η δασική και φρυγανώδης βλάστηση που κάλυπτε την επιφάνειά τους καταστράφηκε από πυρκαγιά που εκδηλώθηκε στις 14/10/2012 και για τους λόγους αυτούς Αποφασίζουμε την κήρυξή τους ως αναδασωτέων κατ' επιταγή των διατάξεων του άρθρου 38 παραγρ. 1 και 2 γ Νόμου 998/1979.



Εμβαδόν: 31146,03 τ.μ. (Α)

A/A	X	Y
0	548125,00	3904538,67
1	548139,04	3904572,08
2	548146,00	3904586,00
3	548183,01	3904604,58
4	548281,65	3904547,31
5	548361,17	3904511,16
6	548372,51	3904504,14
7	548402,68	3904538,03
8	548461,64	3904550,95
9	548500,94	3904541,26
10	548501,42	3904540,22
11	548387,85	3904452,86
12	548192,06	3904442,27
13	548125,00	3904538,67

Εμβαδόν: 113134,75 τ.μ. (Β)+(Ε)

A/A	X	Y
0	548642,31	3904674,75
1	548673,59	3904680,38
2	548732,45	3904726,90
3	548786,89	3904727,35
4	548815,38	3904721,39
5	548823,57	3904710,00
6	548829,00	3904710,00
7	548841,00	3904701,00
8	548855,00	3904675,00
9	548855,02	3904674,97
10	548916,83	3904706,53
11	549078,46	3904820,53
12	549072,00	3904831,00
13	549056,00	3904853,00
14	549048,00	3904857,00
15	549047,00	3904870,00
16	549033,00	3904874,00
17	549018,00	3904873,00
18	548990,00	3904881,00
19	548968,00	3904887,00
20	548941,00	3904897,00
21	548914,00	3904908,00
22	548864,00	3904913,00
23	548842,00	3904916,00
24	548832,00	3904920,00
25	548811,00	3904930,00
26	548792,00	3904936,00
27	548760,00	3904950,00
28	548742,40	3904934,40
29	548293,15	3904763,60
30	548311,00	3904761,00
31	548410,05	3904743,68
32	548489,34	3904717,14
33	548528,21	3904723,90
34	548606,96	3904701,96
35	548642,31	3904674,75

Εμβαδόν: 3420,28 τ.μ. (Γ)

A/A	X	Y
0	548559,72	3904565,32
1	548579,66	3904577,15
2	548586,20	3904583,11
3	548598,74	3904620,15
4	548599,05	3904644,62
5	548606,48	3904655,21
6	548617,47	3904660,50
7	548626,94	3904656,53
8	548634,98	3904649,92
9	548639,00	3904639,33
10	548641,29	3904636,65
11	548640,93	3904623,00
12	548628,26	3904588,57
13	548628,26	3904578,59
14	548559,72	3904565,32

Εμβαδόν: 18706,17 τ.μ. (Δ)

A/A	X	Y
0	548628,26	3904588,57
1	548640,93	3904623,00
2	548642,31	3904674,75
3	548673,59	3904680,38
4	548732,45	3904726,90
5	548786,89	3904727,35
6	548815,38	3904721,39
7	548823,57	3904710,00
8	548829,00	3904710,00
9	548841,00	3904701,00
10	548855,00	3904675,00
11	548689,48	3904590,44
12	548664,00	3904585,51
13	548628,26	3904578,59
14	548628,26	3904588,57

Εμβαδόν: 85157,14 τ.μ. (ΣΤ)

A/A	X	Y
0	549244,09	3905507,10
1	549219,43	3905489,49
2	549199,05	3905471,10
3	549147,06	3905410,96
4	549117,28	3905342,74
5	549109,59	3905321,35
6	549117,28	3905300,51
7	549122,77	3905271,44
8	549127,16	3905255,53
9	549117,28	3905230,30
10	549100,81	3905220,97
11	549206,85	3905156,34
12	549315,33	3905118,73
13	549327,13	3905121,09
14	549425,02	3905161,94
15	549382,69	3905378,90
16	549282,15	3905511,19
17	549244,09	3905507,10

Εμβαδόν: 8410,70 τ.μ. (Ζ)

A/A	X	Y
0	548858,81	3906130,32
1	548811,19	3906003,32
2	548787,38	3906006,96
3	548776,79	3906024,16
4	548774,14	3906059,88
5	548788,69	3906085,01
6	548807,22	3906097,58
7	548821,77	3906121,39
8	548827,06	3906135,94
9	548840,29	3906168,52
10	548853,52	3906188,12
11	548864,76	3906197,25
12	548877,66	3906209,10
13	548893,37	3906217,67
14	548906,52	3906222,61
15	548907,14	3906222,44
16	548857,84	3906130,49
17	548858,81	3906130,32

Εμβαδού 7.903,72 τ. μ. (Η)

A/A	X	Y
0	548634,93	3906125,86
1	548641,55	3906136,11
2	548650,15	3906150,50
3	548657,09	3906157,03
4	548665,19	3906157,65
5	548672,55	3906167,88
6	548684,17	3906184,90
7	548726,52	3906214,99
8	548604,81	3906220,28
9	548567,77	3906151,49
0	548634,93	3906125,86

ΡΕΘΥΜΝΟ 25-6-2013

Η συντάξασα

Εφήνη Ελ. Κατσουγκρή

MSc Δασολόγος Β

Θεωρήθηκε και προσαρτάται

στην υπ' αριθμ. 3833/26-6-2013

εισηγητική μας πρόταση

Η Διευθύντρια Δασών Ρεθύμνου

Χαρ. Κ[illegible]

Δρ. Δασολόγος

Θεωρήθηκε και προσαρτάται

στην υπ' αριθμ. 39711/27-7-13

Απόφασή μας

Ο Γενικός Γραμματέας

Αποκεντρωμένης Διοίκησης Κρήτης

Γεώργιος Δεικτάκης

ΜΑΡΙΑ ΚΑΛΑΝΤΗΡΗ
Δ.Ε. ΔΙΟΙΚ. ΓΡΑΜ.

ΕΘΝΙΚΟ ΤΥΠΟΓΡΑΦΕΙΟ

ΕΦΗΜΕΡΙΣ ΤΗΣ ΚΥΒΕΡΝΗΣΕΩΣ

ΤΙΜΗ ΠΩΛΗΣΗΣ ΦΥΛΛΩΝ ΤΗΣ ΕΦΗΜΕΡΙΔΑΣ ΤΗΣ ΚΥΒΕΡΝΗΣΕΩΣ

Σε έντυπη μορφή:

- Για τα Φ.Ε.Κ. από 1 έως 16 σελίδες σε 1 € προσαυξανόμενη κατά 0,20 € για κάθε επιπλέον οκτασέλιδο ή μέρος αυτού.
- Για τα φωτοαντίγραφα Φ.Ε.Κ. σε 0,15 € ανά σελίδα.

Σε μορφή DVD/CD:

Τεύχος	Ετήσια έκδοση	Τριμηνιαία έκδοση	Μηνιαία έκδοση
Α΄	150 €	40 €	15 €
Β΄	300 €	80 €	30 €
Γ΄	50 €	-	-
Υ.Ο.Δ.Δ.	50 €	-	-
Δ΄	110 €	30 €	-

Τεύχος	Ετήσια έκδοση	Τριμηνιαία έκδοση	Μηνιαία έκδοση
Α.Α.Π.	110 €	30 €	-
Ε.Β.Ι.	100 €	-	-
Α.Ε.Δ.	5 €	-	-
Δ.Δ.Σ.	200 €	-	20 €
Α.Ε.-Ε.Π.Ε.	-	-	100 €

- Η τιμή πώλησης μεμονωμένων Φ.Ε.Κ. σε μορφή cd-rom από εκείνα που διατίθενται σε ψηφιακή μορφή και μέχρι 100 σελίδες, σε 5 € προσαυξανόμενη κατά 1 € ανά 50 σελίδες.

ΕΤΗΣΙΕΣ ΣΥΝΔΡΟΜΕΣ Φ.Ε.Κ.

Τεύχος	Έντυπη μορφή
Α΄	225 €
Β΄	320 €
Γ΄	65 €
Υ.Ο.Δ.Δ.	65 €

Τεύχος	Έντυπη μορφή
Δ΄	160 €
Α.Α.Π.	160 €
Ε.Β.Ι.	65 €
Α.Ε.Δ.	10 €

Τεύχος	Έντυπη μορφή
Α.Ε.-Ε.Π.Ε.	2.250 €
Δ.Δ.Σ.	225 €
Α.Σ.Ε.Π.	70 €
Ο.Π.Κ.	-

- Το τεύχος Α.Σ.Ε.Π. (έντυπη μορφή) θα αποστέλλεται σε συνδρομητές ταχυδρομικά, με την επιβάρυνση των 70 €, ποσό το οποίο αφορά τα ταχυδρομικά έξοδα.

- Η καταβολή γίνεται σε όλες τις Δημόσιες Οικονομικές Υπηρεσίες (Δ.Ο.Υ.). Το πρωτότυπο διπλότυπο (έγγραφο αριθμ. πρωτ. 9067/28.2.2005 2η Υπηρεσία Επιτρόπου Ελεγκτικού Συνεδρίου) με φροντίδα των ενδιαφερομένων, πρέπει να αποστέλλεται ή να κατατίθεται στο Εθνικό Τυπογραφείο (Καποδιστρίου 34, Τ.Κ. 104 32 Αθήνα).
- Σημειώνεται ότι φωτοαντίγραφα διπλοτύπων, ταχυδρομικές Επιταγές για την εξόφληση της συνδρομής, δεν γίνονται δεκτά και θα επιστρέφονται.
- Οι οργανισμοί τοπικής αυτοδιοίκησης, τα νομικά πρόσωπα δημοσίου δικαίου, τα μέλη της Ένωσης Ιδιοκτητών Ημερησίου Τύπου Αθηνών και Επαρχίας, οι τηλεοπτικοί και ραδιοφωνικοί σταθμοί, η Ε.Σ.Η.Ε.Α, τα τριτοβάθμια συνδικαλιστικά όργανα και οι τριτοβάθμιες επαγγελματικές ενώσεις δικαιούνται έκπτωσης πενήντα τοις εκατό (50%) επί της ετήσιας συνδρομής.
- Το ποσό υπέρ ΤΑ.Π.Ε.Τ. (5% επί του ποσού συνδρομής), καταβάλλεται ολόκληρο (Κ.Α.Ε. 3512) και υπολογίζεται πριν την έκπτωση.
- Στην Ταχυδρομική συνδρομή του τεύχους Α.Σ.Ε.Π. δεν γίνεται έκπτωση.

Πληροφορίες για δημοσιεύματα που καταχωρίζονται στα Φ.Ε.Κ. στο τηλ.: 210 5279000.
Φωτοαντίγραφα παλαιών Φ.Ε.Κ.: τηλ.: 210 8220885.

Τα φύλλα όλων των τευχών της Εφημερίδας της Κυβερνήσεως διατίθενται δωρεάν σε ηλεκτρονική μορφή από την ιστοσελίδα του Εθνικού Τυπογραφείου (www.et.gr)

Ηλεκτρονική Διεύθυνση: http://www.et.gr - e-mail: webmaster.et@et.gr

ΟΙ ΥΠΗΡΕΣΙΕΣ ΕΞΥΠΗΡΕΤΗΣΗΣ ΠΟΛΙΤΩΝ ΛΕΙΤΟΥΡΓΟΥΝ ΚΑΘΗΜΕΡΙΝΑ ΑΠΟ 08:00 ΜΕΧΡΙ 13:30

04003732507130020

ΑΠΟ ΤΟ ΕΘΝΙΚΟ ΤΥΠΟΓΡΑΦΕΙΟ
ΚΑΠΟΔΙΣΤΡΙΟΥ 34 * ΑΘΗΝΑ 104 32 * ΤΗΛ. 210 52 79 000 * FAX 210 52 21 004