Signature Not Verified
Digitally signed by THEODOROS MOUMOURIS
Date: 2013.11.07 10:01:03 EET
Reason: Signed PDF (embedded)
Location: Athens, Ethniko Typografio

ΕΦΗΜΕΡΙΣ ΤΗΣ ΚΥΒΕΡΝΗΣΕΩΣ

ΤΗΣ ΕΛΛΗΝΙΚΗΣ ΔΗΜΟΚΡΑΤΙΑΣ

ΤΕΥΧΟΣ ΤΕΤΑΡΤΟ **Αρ. Φύλλου 557**

1 Νοεμβρίου 2013

ΠΕΡΙΕΧΟΜΕΝΑ

ΑΠΟΦΑΣΕΙΣ

Κήρυξη ως αναδωσετέας έκτασης εννιακοσίων δέκα τετραγωνικών μέτρων και εξήντα δύο τετραγωνικών εκατοστών (910,62 τ.μ.) στη θέση «Μύλοι Φραντάτου» Δημοτικής Ενότητας Ευδήλου Δήμου Ικαρίας..... 1

Κύρωση δασικών χαρτών των Τοπικών Κοινοτήτων Πολύκαρπης, Μαυροχωρίου και Δισπηλιού του Δήμου Καστοριάς της Περιφερειακής Ενότητας Καστοριάς (άρθρο 19 Ν. 3889/2010)..... 2

ΑΠΟΦΑΣΕΙΣ

Αριθμ. οικ. 45971/1953 (1)

Κήρυξη ως αναδωσετέας έκτασης εννιακοσίων δέκα τετραγωνικών μέτρων και εξήντα δύο τετραγωνικών εκατοστών (910,62 τ.μ.) στη θέση «Μύλοι Φραντάτου» Δημοτικής Ενότητας Ευδήλου Δήμου Ικαρίας.

Η ΓΕΝΙΚΗ ΓΡΑΜΜΑΤΕΑΣ
ΑΠΟΚΕΝΤΡΩΜΕΝΗΣ ΔΙΟΙΚΗΣΗΣ ΑΙΓΑΙΟΥ

Έχοντας υπόψη:

1. Τις διατάξεις του άρθρου 6 του Ν. 3200/1955 περί διοικητικής αποκέντρωσης, όπως τροποποιήθηκε και συμπληρώθηκε μεταγενέστερα με το Ν.Δ. 532/1970.

2. Τις διατάξεις του Π.Δ. 143/2010 «Οργανισμός Αποκεντρωμένης Διοίκησης Αιγαίου» (ΦΕΚ Α΄ 236/27-12-2010).

3. Τις διατάξεις του άρθρου 24 παρ. 1 και του άρθρου 117 παράγραφος 3 του Συντάγματος της Χώρας.

4. Τις διατάξεις του Ν. 998/79 «περί προστασίας των δασών και των δασικών εν γένει εκτάσεων της Χώρας» και ειδικότερα το άρθρο 41 παράγραφοι 1 και 3, το άρθρο 37, το άρθρο 38 παράγραφος 1 και το άρθρο 47 παράγραφος 4.

5. Τον Ν. 3208/2003 καθώς και τον Ν. 3818/2010.

6. Τις υπ' αριθμ. 160417/1180/8-7-1980, 182447/3049/24-9-1980, 141823/24-2-1983 εγκύκλιες διαταγές του Υπουργείου Γεωργίας.

7. Τις διατάξεις του άρθρου 120 του Ν. 1892/1990.

8. Την υπ' αριθμ. οικ.50524/5097/30-10-2012 (ΦΕΚ 3243/τ. Β΄/5.12.2012) απόφαση της Γενικής Γραμματέως της Αποκεντρωμένης Διοίκησης Αιγαίου.

9. Την υπ' αριθμ. Δ.Υ/02-09-2013 εισήγηση της δασολόγου της Διεύθυνσης Δασών Σάμου Ελένης Καραπατσούδη για κήρυξη αναδασωτέας έκτασης.

10. Τη σύμφωνη γνώμη της Διεύθυνσης Δασών Ν. Σάμου, κηρύσσουμε:

Ως αναδασωτέα με σκοπό την αποκατάσταση της δασικής βλάστησης και τη διατήρηση του δασικού χαρακτήρα της καταστραφείσας από εκχέρσωση έκτασης, δάσους τραχείας πεύκης και αείφυλλων πλατύφυλλων, εννιακοσίων δέκα τετραγωνικών μέτρων και εξήντα δύο τετραγωνικών εκατοστών (910,62 τ.μ.) με στοιχεία «Α, Β, Γ, ..., Π, Ρ, Α» η οποία βρίσκεται στη θέση «Μύλοι Φραντάτου» Δημοτικής Ενότητας Ευδήλου Δήμου Ικαρίας. Η καταστραφείσα έκταση φαίνεται στο συνημμένο απόσπασμα χάρτου Γ.Υ.Σ. κλίμακας 1:50.000 καθώς και στο συνημμένο τοπογραφικό διάγραμμα κλίμακας 1:1.000 της δασολόγου Ελένης Καραπατσούδη, το οποίο συνοδεύει την απόφαση αυτή και έχει όρια ως εξής: ΒΟΡΕΙΑ: Δασική βλάστηση ΝΟΤΙΑ: Δασική βλάστηση ΑΝΑΤΟΛΙΚΑ: Δασική βλάστηση ΔΥΤΙΚΑ: Καλλιέργειες

Η απόφαση αυτή να δημοσιευθεί στην Εφημερίδα της Κυβερνήσεως

Σάμος 2 Σεπτεμβρίου 2013

Με εντολή Γενικού Γραμματέα
Αποκεντρωμένης Διοίκησης
Ο Γενικός Διευθυντής
ΝΙΚΟΣ ΘΕΟΔΩΡΙΔΗΣ

ΑΠΟΚΕΝΤΡΩΜΕΝΗ ΔΙΟΙΚΗΣΗ ΑΙΓΑΙΟΥ
ΓΕΝΙΚΗ ΔΙΕΥΘΥΝΣΗ ΔΑΣΩΝ &
ΑΓΡΟΤΙΚΩΝ ΥΠΟΘΕΣΕΩΝ
ΔΙΕΥΘΥΝΣΗ ΔΑΣΩΝ Ν. ΣΑΜΟΥ

ΤΟΠΟΓΡΑΦΙΚΟ ΔΙΑΓΡΑΜΜΑ
αναδασωτέας έκτασης με στοιχεία «Α,Β,Γ,..,Π,Ρ,Α» εμβαδού 910,62 τ.μ. η οποία καταστράφηκε από εκχέρσωση στη θέση «Μύλοι Φραντάτου» της Δημοτικής Ενότητας Ευδήλου Δήμου Ικαρίας.

Απόσπασμα χάρτη
Κλίμακα 1: 50.000
Οδικό δίκτυο
Θέση έκτασης -

Κλίμακα 1:1.000
Ε.Γ.Σ.Α. '87

ΕΘΝΙΚΟ ΤΥΠΟΓΡΑΦΕΙΟ
Για τεχνικούς λόγους στο σχεδιάγραμμα, έγινε σμίκρυνση, κατά ποσοστό 82%

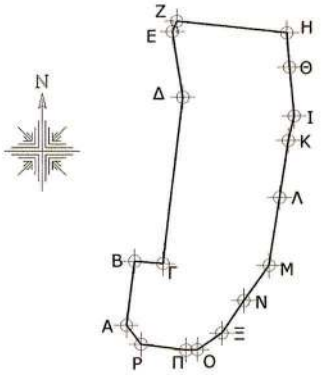

ΣΥΝΤΕΤΑΓΜΕΝΕΣ ΣΤΟ Ε.Γ.Σ.Α. '87					
Α/Α	Ε	Ν	Α/Α	Ε	Ν
Α	689234,8507	4163602,8912	Κ	689260,9445	4163632,5613
Β	689236,1856	4163613,1052	Λ	689259,5555	4163623,2728
Γ	689240,7441	4163612,7487	Μ	689257,8231	4163612,4540
Δ	689243,9695	4163639,4942	Ν	689253,7665	4163606,8401
Ε	689242,2737	4163650,0883	Ξ	689250,2387	4163601,6475
Ζ	689242,9700	4163651,7500	Ο	689246,2802	4163598,9491
Η	689260,6941	4163649,8453	Π	689244,4760	4163598,8955
Θ	689261,1482	4163644,3029	Ρ	689237,2361	4163599,8303
Ι	689261,8764	4163636,4720			

ΕΓΚΡΙΘΗΚΕ
Σάμος 02-09-2013
ΜΕ ΕΝΤΟΛΗ Γ.Γ.Α.Δ.Α.
Ο ΓΕΝΙΚΟΣ ΔΙΕΥΘΥΝΤΗΣ

ΝΙΚΟΣ ΘΕΟΔΩΡΙΔΗΣ
ΔΑΣΟΛΟΓΟΣ

ΘΕΩΡΗΘΗΚΕ
Σάμος 02-09-2013
Η ΠΡΟΪΣΤΑΜΕΝΗ
ΤΗΣ Δ/ΝΣΗΣ ΔΑΣΩΝ Ν. ΣΑΜΟΥ

ΖΩΗ Α. ΚΙΝΙΑΖΟΠΟΥΛΟΥ
ΔΑΣΟΛΟΓΟΣ

Σάμος 02-09-2013
Η Συντάκτρια

ΕΛΕΝΗ ΚΑΡΑΠΑΤΣΟΥΔΗ
ΔΑΣΟΛΟΓΟΣ

Αριθμ. 51532/7717 (2)

Κύρωση δασικών χαρτών των Τοπικών Κοινοτήτων Πολύκαρπης, Μαυροχωρίου και Δισπηλιού του Δήμου Καστοριάς της Περιφερειακής Ενότητας Καστοριάς (άρθρο 19 Ν. 3889/2010).

Η ΓΕΝΙΚΗ ΓΡΑΜΜΑΤΕΑΣ
ΑΠΟΚΕΝΤΡΩΜΕΝΗΣ ΔΙΟΙΚΗΣΗΣ
ΗΠΕΙΡΟΥ - ΔΥΤΙΚΗΣ ΜΑΚΕΔΟΝΙΑΣ

Έχοντας υπόψη :

1. Τις διατάξεις του άρθρου 28 του Ν. 2664/1998 «Εθνικό Κτηματολόγιο και άλλες διατάξεις» (Φ.Ε.Κ. 275 Α΄).

2. Τις διατάξεις των άρθρων 5 και 8 του Ν. 3208/2003 (Φ.Ε.Κ. 303Α΄) «Προστασία των δασικών οικοσυστημάτων, κατάρτιση δασολογίου, ρύθμιση εμπραγμάτων δικαιωμάτων επί δασών και δασικών εν γένει εκτάσεων και άλλες διατάξεις».

3. Τις διατάξεις του Ν. 3818/2010 (Φ.Ε.Κ. 17Α΄), «Προστασία Δασών και Δασικών εκτάσεων του Ν. Αττικής, σύσταση Ειδικής Γραμματείας Επιθεώρησης Περιβάλλοντος και λοιπές διατάξεις».

4. Τις διατάξεις των άρθρων 13 έως 26, Ν. 3889/2010 (Φ.Ε.Κ. 182Α΄) «Χρηματοδότηση Περιβαλλοντικών Παρεμβάσεων, Πράσινο Ταμείο, Κύρωση Δασικών Χαρτών και άλλες διατάξεις», όπως τροποποιήθηκαν με το άρθρο 55 του Ν. 4030/2011 (Φ.Ε.Κ. 249Α΄) «Νέος τρόπος έκδοσης αδειών δόμησης, ελέγχου κατασκευών και λοιπές διατάξεις».

5. Τις διατάξεις του Ν. 4061/2012 (Φ.Ε.Κ. 66Α΄) «Διαχείριση και προστασία ακινήτων Υπουργείου Αγροτικής Ανάπτυξης και Τροφίμων - Ρύθμιση εμπραγμάτων δικαιωμάτων και λοιπές διατάξεις».

6. Την υπ' αριθμ. 199284/707/14.12.2010 (Φ.Ε.Κ. 2159 Β΄) απόφαση Υπουργού Π.Ε.Κ.Α. με την οποία καθορίστηκαν θέματα σχετικά με τις περιπτώσεις της παραγράφου 1 του άρθρου 21 του Ν. 3889/2010, όπως αυτή τροποποιήθηκε με την 115464/154/17-3-2011 απόφαση του Υφυπουργού Π.Ε.Κ.Α. αντίστοιχη.

7. Το Ν. 3861/2010 «Ενίσχυση της διαφάνειας με την υποχρεωτική ανάρτηση νόμων και πράξεων των κυβερνητικών, διοικητικών και αυτοδιοικητικών οργάνων στο διαδίκτυο «Πρόγραμμα Διαύγεια» και άλλες διατάξεις» (ΦΕΚ 112/Α΄/13-7-2010).

8. Το περιεχόμενο των δασικών χαρτών των Τοπικών Κοινοτήτων Δισπηλιού, Μαυροχωρίου, Πολύκαρπης, που καταρτίστηκαν και αναρτήθηκαν σύμφωνα με τις ως άνω διατάξεις και θεωρήθηκαν με τις υπ' αριθμ. 17550/1924/17-4-2013 (ΑΔΑ ΒΕΑΑΟΡ1Γ - ΥΨΣ) απόφαση της Αναπλ. Προϊσταμένης της Δ/νσης Δασών Καστοριάς Κωστακοπούλου Στυλιανής και 39278/5559/12-8-2013 (ΑΔΑ ΒΛΩ10Ρ1Γ-ΧΤΝ) απόφαση του Προϊσταμένου της Δ/νσης Δασών Καστοριάς Λιάμη Χρήστου, σε εφαρμογή του άρθρου 19 παρ. 2 Ν. 3889/2010 (Φ.Ε.Κ. 182Α΄).

9. Το υπ' αριθμ. Δ 95668/12-9-2013 έγγραφο του Εθνικού Τυπογραφείου με το οποίο επιστράφηκε αδημοσίευτη η υπ' αριθμ. 39630/5688/13-8-2013 κύρωση δασικών χαρτών (λόγω αναρμοδιότητας του υπογράφοντος κατά την δημοσίευση της απόφασης δυνάμει του άρθρου 9 παρ. 9 του Ν. 3469/2006), κυρώνουμε:

Τους δασικούς χάρτες των Τοπικών Κοινοτήτων Πολύκαρπης, Μαυροχωρίου και Δισπηλιού του Δήμου Καστοριάς της Περιφερειακής Ενότητας Καστοριάς, στο σύνολο τους, όπως απεικονίζονται με πράσινο περίγραμμα και πράσινη διαγράμμιση στα συνημμένα διαγράμματα, καθώς και τους πίνακες (βάσεις δεδομένων) που τα συνοδεύουν και αποτελούν αναπόσπαστο τμήμα του παρόντος.

Από τις εκτάσεις που απεικονίζονται σε αυτούς:

α. Ως δάση και δασικές είτε κατά την παλαιότερη είτε κατά την πρόσφατη αεροφωτογράφιση, εξαιρούνται αυτές που έχουν ενταχθεί σε εγκεκριμένο ρυμοτομικό σχέδιο, εκτός αν αφορούν άλση ή πάρκα και

β. Ως δάση και δασικές στην παλαιότερη αεροφωτογράφιση, εξαιρούνται αυτές που παραχωρήθηκαν για αποκατάσταση ακτημόνων γεωργών (κληροτεμάχια).

Από την ημερομηνία δημοσίευσης της παρούσας οι ανωτέρω δασικοί χάρτες καθίστανται οριστικοί.

Οι οριστικοί δασικοί χάρτες τηρούνται από το Τμήμα Δασικών Χαρτογραφήσεων της Διεύθυνσης Δασών Νομού Καστοριάς.

Η απόφαση αυτή να δημοσιευθεί στην Εφημερίδα της Κυβερνήσεως.

Καστοριά, 7 Οκτωβρίου 2013

Η Γενική Γραμματέας
Αποκεντρωμένης Διοίκησης
ΒΑΣΙΛΙΚΗ ΕΥΤΑΞΑ

ΥΠΟΥΡΓΕΙΟ ΠΕΡΙΒΑΛΛΟΝΤΟΣ, ΕΝΕΡΓΕΙΑΣ & ΚΛΙΜΑΤΙΚΗΣ ΑΛΛΑΓΗΣ
ΚΤΗΜΑΤΟΛΟΓΙΟ Α.Ε.

ΑΠΟΚΕΝΤΡΩΜΕΝΗ ΔΙΟΙΚΗΣΗ ΗΠΕΙΡΟΥ - ΔΥΤΙΚΗΣ ΜΑΚΕΔΟΝΙΑΣ
ΓΕΝΙΚΗ ΔΙΕΥΘΥΝΣΗ ΔΑΣΩΝ ΚΑΙ ΑΓΡΟΤΙΚΩΝ ΥΠΟΘΕΣΕΩΝ
ΔΙΕΥΘΥΝΣΗ ΔΑΣΩΝ ΝΟΜΟΥ ΚΑΣΤΟΡΙΑΣ

ΠΕΡΙΦΕΡΕΙΑΚΗ ΕΝΟΤΗΤΑ ΚΑΣΤΟΡΙΑΣ (23)
ΔΗΜΟΤΙΚΗ / ΤΟΠΙΚΗ ΕΝΟΤΗΤΑ ΜΑΚΕΔΝΩΝ / ΠΟΛΥΚΑΡΠΗΣ (051)
ΔΗΜΟΥ ΚΑΣΤΟΡΙΑΣ

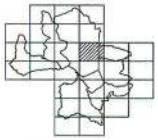

ΔΑΣΙΚΟΣ ΧΑΡΤΗΣ

ΚΛΙΜΑΚΑ 1 : 5.000

ΚΩΔΙΚΟΣ ΦΥΛΛΟΥ ΕΘΝΙΚΟΥ ΚΤΗΜΑΤΟΛΟΓΙΟΥ : 02680-44880/5

ΔΙΑΓΡΑΜΜΑ ΣΥΝΑΞΕΩΣ ΦΥΛΛΩΝ

02640-44910/5	02680-44910/5	02720-44910/5
02640-44880/5	02680-44880/5	02720-44880/5
02640-44850/5	02680-44850/5	02720-44850/5

ΗΜΕΡΟΜΗΝΙΑ ΣΥΝΤΑΞΗΣ: ΑΠΡΙΛΙΟΣ 2013

ΦΩΤΟΛΗΨΙΑ: 2007 - 2009

ΥΠΟΜΝΗΜΑ

ΔΔ
ΔΑ
ΑΔ
ΑΑ
ΠΔ
ΠΑ
ΑΝ
ΑΛ

ΧΡΟΝΟΛΟΓΙΚΟ ΔΙΑΓΡΑΜΜΑ ΚΑΛΥΨΗΣ ΑΕΡΟΦΩΤΟΓΡΑΦΙΩΝ

Ελληνικό Γεωδαιτικό Σύστημα Αναφοράς 1987 (E.Γ.Σ.Α. '87)

Ελληνικός Χάρτης αναφοράς GRS 80 (ρ = 6378137 m, 1/f = 298,257222101)

Προβολή: Εγκάρσια Μερκατορική

Κεντρικός Μεσημβρινός λο = 24° 00' 00" με Κο = 0.9996000

Ψευδής Κατακόρυφος Μετατόπιση: +500 000.00 m

Γεωγραφικό Πλάτος Αναφοράς: 37 00' 00"

ΣΥΝΤΑΞΗ ΔΙΕΥΘΥΝΣΗ ΔΑΣΩΝ ΚΑΣΤΟΡΙΑΣ
ΑΝΑΛΕΚΤΟΣ ΥΛΟΡΗΚΤΕΣ Φ. ΦΑΣΟΥΛΑΣ - Ν. ΜΑΝΤΖΟΣ Ε.Ε.

ΕΛΕΓΧΟΣ ΧΑΡΤΗ: ΤΜΗΜΑ ΔΑΣΙΚΩΝ ΧΑΡΤΟΓΡΑΦΗΣΕΩΝ ΚΑΣΤΟΡΙΑΣ
Α/Α ΠΡΟΣΤΑΜΕΝΟΣ: Ιωάννης Τσόκης, Δασολόγος

ΕΠΙΒΕΒΑΙΩΣΗ
ΚΑΣΤΟΡΙΑ: 19 / 8 / 2013
Ο ΠΡΟΣΤΑΜΕΝΟΣ ΑΝΗΚΕ ΔΑΣΩΝ ΚΑΣΤΟΡΙΑΣ
Ιωάννης Τσόκης, Δασολόγος

ΚΥΡΩΘΗΚΕ
Με το υπ' αριθμ. 09531/ 5513 Απόφασή μας
ΚΟΖΑΝΗ: 5 / 10 / 2013
Η Δ/ΝΤΡΙΑ ΤΟΥ ΤΜΗΜΑΤΟΣ ΔΑΣΙΚΗΣ ΧΑΡΤΟΓΡΑΦΗΣΗΣ ΔΙΟΙΚΗΣΗΣ
ΜΕΣΟΛΑΡΗ ΕΥΑΝΘΙΑ



ΕΘΝΙΚΟ ΤΥΠΟΓΡΑΦΕΙΟ
Για τεχνικούς λόγους στο σχεδιάγραμμα, έγινε σμίκρυνση, κατά ποσοστό 34%


ΚΩΔΙΚΟΣ ΦΥΛΛΟΥ ΕΘΝΙΚΟΥ ΚΤΗΜΑΤΟΛΟΓΙΟΥ: 02680-44880/5
ΚΤΗΜΑΤΟΛΟΓΙΟ ΑΕ

ΥΠΟΥΡΓΕΙΟ ΠΕΡΙΒΑΛΛΟΝΤΟΣ, ΕΝΕΡΓΕΙΑΣ & ΚΛΙΜΑΤΙΚΗΣ ΑΛΛΑΓΗΣ
ΚΤΗΜΑΤΟΛΟΓΙΟ Α.Ε.

ΑΠΟΚΕΝΤΡΩΜΕΝΗ ΔΙΟΙΚΗΣΗ ΗΠΕΙΡΟΥ - ΔΥΤΙΚΗΣ ΜΑΚΕΔΟΝΙΑΣ
ΓΕΝΙΚΗ ΔΙΕΥΘΥΝΣΗ ΔΑΣΩΝ ΚΑΙ ΑΓΡΟΤΙΚΩΝ ΥΠΟΘΕΣΕΩΝ
ΔΙΕΥΘΥΝΣΗ ΔΑΣΩΝ ΝΟΜΟΥ ΚΑΣΤΟΡΙΑΣ

ΠΕΡΙΦΕΡΕΙΑΚΗ ΕΝΟΤΗΤΑ ΚΑΣΤΟΡΙΑΣ (23)
ΔΗΜΟΤΙΚΗ / ΤΟΠΙΚΗ ΕΝΟΤΗΤΑ ΜΑΚΕΔΝΩΝ / ΠΟΛΥΚΑΡΠΗΣ (051)
ΔΗΜΟΥ ΚΑΣΤΟΡΙΑΣ

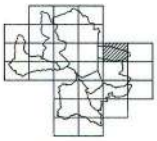

ΔΑΣΙΚΟΣ ΧΑΡΤΗΣ

ΚΛΙΜΑΚΑ 1 : 5.000

ΚΩΔΙΚΟΣ ΦΥΛΛΟΥ ΕΘΝΙΚΟΥ ΚΤΗΜΑΤΟΛΟΓΙΟΥ : 02720-44880/5

ΔΙΑΓΡΑΜΜΑ ΣΥΝΔΕΣΗΣ ΦΥΛΛΩΝ

02680-44910/5	02720-44910/5	02760-44910/5
02680-44880/5	02720-44880/5	02760-44880/5
02680-44850/5	02720-44850/5	02760-44850/5

ΗΜΕΡΟΜΗΝΙΑ ΣΥΝΤΑΞΗΣ: ΑΠΡΙΛΙΟΣ 2013

ΦΩΤΟΛΗΨΗ: 2007 - 2009

ΥΠΟΜΝΗΜΑ

	ΔΑΣΗ ΚΑΙ ΔΑΣΙΚΕΣ ΕΚΤΑΣΕΙΣ ΣΤΕ ΑΦ ΠΑΛΑΙΟΤΕΡΗΣ ΛΗΨΗΣ Η ΠΡΟΦΗΣΤΑΜΕΝΑ ΕΤΟΙΧΩΣ
	ΔΑΣΗ ΚΑΙ ΔΑΣΙΚΕΣ ΕΚΤΑΣΕΙΣ ΣΤΕ ΑΦ ΠΡΟΣΦΑΤΗΣ ΛΗΨΗΣ & ΣΤΕ ΑΥΤΟΧΕΙΡ"
	ΠΕΛΕΚΙΔΙΚΕΣ ΠΡΑΣΙΕΣ & ΑΓΡΟΦΑΣΕΙΣ ΚΑΡΝΗΣΤΗΡΙΕΣΜΟΥ
	ΑΝΗΜΑΟΣΤΡΕΣ Η ΛΑΣΤΕΡΕΣ ΕΚΤΑΣΕΙΣ
	ΑΓΕΣ ΚΑΙ ΠΑΡΚΑ ΕΝΤΟΣ ΟΙΚΙΣΜΙΚΟΥ ΠΟΛΗΣΕΩΣ
	Όριο Οικισμικών Εκτάσεων
	Όριο Εκκαταφύτευν Τμήμα Τόπου / Οικισμών
	Όριο Κτηματογραφίας κεφαλής Ν. 2498/1978
	Κοινωνίες Εκάστες
	Όριο Κοινοτήτων Δήμων
	Λιμί Θάλασσας / Λίμνης / Ταμιευτήρα
	Όριο Δημοτικής / Τοπικής Ενότητας
	Όριο Περιφερειακής Ενότητας
	Όριο Νομού
ΔΔ	ΔΑΣΗ ΚΑΙ ΔΑΣΙΚΕΣ ΕΚΤΑΣΕΙΣ ΣΤΕ ΑΦ ΠΑΛΑΙΟΤΕΡΗΣ ΛΗΨΗΣ Η ΠΡΟΦΗΣΤΑΜΕΝΑ ΕΤΟΙΧΩΣ
ΔΑ	ΔΑΣΗ ΚΑΙ ΔΑΣΙΚΕΣ ΕΚΤΑΣΕΙΣ ΣΤΕ ΑΦ ΠΑΛΑΙΟΤΕΡΗΣ ΛΗΨΗΣ Η ΠΡΟΦΗΣΤΑΜΕΝΑ ΕΤΟΙΧΩΣ
ΑΔ	ΑΛΛΕΣ ΧΟΡΗΣΕΙΣ : ΚΑΛΥΨΗΣ ΕΚΤΑΣΕΙΣ ΣΤΕ ΑΦ ΠΡΟΣΦΑΤΗΣ ΛΗΨΗΣ & ΣΤΕ ΑΥΤΟΧΕΙΡ"
ΑΑ	ΑΛΛΕΣ ΧΟΡΗΣΕΙΣ : ΚΑΛΥΨΗΣ ΕΚΤΑΣΕΙΣ ΣΤΕ ΑΦ ΠΑΛΑΙΟΤΕΡΗΣ ΛΗΨΗΣ
ΠΔ	ΠΕΛΕΚΙΔΙΚΕΣ ΠΡΑΣΙΕΣ & ΑΓΡΟΦΑΣΕΙΣ ΚΑΡΝΗΣΤΗΡΙΕΣΜΟΥ - ΔΑΣΙΚΕΣ
ΠΑ	ΠΕΛΕΚΙΔΙΚΕΣ ΠΡΑΣΙΕΣ & ΑΓΡΟΦΑΣΕΙΣ ΚΑΡΝΗΣΤΗΡΙΕΣΜΟΥ - ΜΗ ΔΑΣΙΚΕΣ
ΑΝ	ΑΝΗΜΑΟΣΤΡΕΣ Η ΛΑΣΤΕΡΕΣ ΕΚΤΑΣΕΙΣ
ΑΛ	ΑΓΕΣ ΚΑΙ ΠΑΡΚΑ ΕΝΤΟΣ ΟΙΚΙΣΜΙΚΟΥ ΠΟΛΗΣΕΩΣ

ΑΡΧΟΝΟΛΟΓΙΟ ΔΙΚΤΥΑΚΗΣ ΚΑΛΥΨΗΣ
ΑΕΡΟΦΩΤΟΓΡΑΦΙΩΝ

Ελληνικό Γεωδαιτικό Σύστημα Αναφοράς (1987 (E.T.R.S. 87)

Ελλειψοειδές αναφοράς GRS 80 (a = 6378137 m, 1/f = 298.257222101)

Προβολή: Ψευδής Μερκατορική

Κεντρικός Μεσημβρινός λο = 24° 00' 00" με Κλ = 0.9996000

Υπερυψώνη Κεντρικού Μεσημβρινού: +500 000.00 m

Γεωγραφικό Πλάτος Αναφοράς: 0° 00' 00"

ΣΥΝΤΑΞΗ: ΔΙΕΥΘΥΝΣΗ ΔΑΣΩΝ ΚΑΣΤΟΡΙΑΣ
ΑΝΑΛΥΣΗ: ΠΑΣΧΟΣ Κ.Ε.Ο. Κ. ΦΑΣΟΥΛΑΣ - Κ. ΜΑΝΤΙΕΟΣ Ε.Ε.

ΔΑΣΙΚΟΣ ΧΑΡΤΗΣ: ΤΜΗΜΑ ΔΑΣΟΚΟΜΑΝΤΡΟΠΗΣΕΩΝ ΚΑΣΤΟΡΙΑΣ

ΑΝΤΙΠΡΟΣΤΑΜΕΝΟΣ: Ιωάννης Τσάκος, Δασολόγος

ΚΥΡΟΗΚΕ

ΘΕΩΡΗΘΗΚΕ
ΚΑΣΤΟΡΙΑ: 15/ 8 /2013
ΕΠΟΠΤΕΥΟΝΤΑΣ ΔΑΣΗΣ ΔΑΣΩΝ ΚΑΣΤΟΡΙΑΣ

Χρήστης Λάμπος, Δασολόγος

ΕΘΝΙΚΟ ΤΥΠΟΓΡΑΦΕΙΟ
Για τεχνικούς λόγους στο σχεδιάγραμμα, έγινε σμίκρυνση, κατά ποσοστό 34%


ΚΩΔΙΚΟΣ ΦΥΛΛΟΥ ΕΘΝΙΚΟΥ ΚΤΗΜΑΤΟΛΟΓΙΟΥ: 02720-44880/5

ΥΠΟΥΡΓΕΙΟ ΠΕΡΙΒΑΛΛΟΝΤΟΣ, ΕΝΕΡΓΕΙΑΣ & ΚΛΙΜΑΤΙΚΗΣ ΑΛΛΑΓΗΣ
ΚΤΗΜΑΤΟΛΟΓΙΟ Α.Ε.

ΑΠΟΚΕΝΤΡΩΜΕΝΗ ΔΙΟΙΚΗΣΗ ΗΠΕΙΡΟΥ - ΔΥΤΙΚΗΣ ΜΑΚΕΔΟΝΙΑΣ
ΓΕΝΙΚΗ ΔΙΕΥΘΥΝΣΗ ΔΑΣΩΝ ΚΑΙ ΑΓΡΟΤΙΚΩΝ ΥΠΟΘΕΕΩΝ
ΔΙΕΥΘΥΝΣΗ ΔΑΣΩΝ ΝΟΜΟΥ ΚΑΣΤΟΡΙΑΣ

ΠΕΡΙΦΕΡΕΙΑΚΗ ΕΝΟΤΗΤΑ ΚΑΣΤΟΡΙΑΣ (23)
ΔΗΜΟΤΙΚΗ / ΤΟΠΙΚΗ ΕΝΟΤΗΤΑ ΜΑΚΕΔΝΩΝ / ΠΟΛΥΚΑΡΠΗΣ (051)
ΔΗΜΟΥ ΚΑΣΤΟΡΙΑΣ

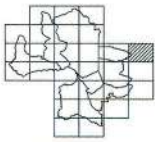

ΔΑΣΙΚΟΣ ΧΑΡΤΗΣ

ΚΛΙΜΑΚΑ 1 : 5.000

ΚΩΔΙΚΟΣ ΦΥΛΛΟΥ ΕΘΝΙΚΟΥ ΚΤΗΜΑΤΟΛΟΓΙΟΥ : 02760-44880/5

ΔΙΑΓΡΑΜΜΑ ΣΥΝΔΕΣΗΣ ΦΥΛΛΩΝ

02720-44910/5	02760-44910/5	02800-44910/5
02720-44880/5	02760-44880/5	02800-44880/5
02720-44850/5	02760-44850/5	02800-44850/5

ΗΜΕΡΟΜΗΝΙΑ ΣΥΝΤΑΞΗΣ: ΑΠΡΙΛΙΟΣ 2013

ΦΩΤΟΛΗΨΙΑ: 2007 - 2009

ΥΠΟΜΝΗΜΑ

ΔΔ
ΔΑ
ΑΔ
ΑΑ
ΠΔ
ΠΑ
ΑΝ
ΑΛ

ΧΡΟΝΟΛΟΓΙΚΟ ΔΙΑΓΡΑΜΜΑ ΚΛΛΗΗΣ ΑΕΡΟΦΩΤΟΓΡΑΦΙΩΝ

Ελληνικό Γεωδαιτικό Σύστημα Αναφοράς 1987 (E.F.L.A. '87)

Ελληνικές συναρτήσεις GRS 80 (φ = 63°18'13" m, 19 = 298.257222101")

Προβολή: Εγκάρσιο Μερκατορική

Κεντρικός Μεσημβρινός λο = 24° 00' 00" με Κλ = 0.9996000

Τιμή μηδέν Κατοχικά Μέσης Θάλασσας: +500 200.00 m

Γεωγραφικό Πλάτος Αναφοράς: 0° 00' 00"

ΣΥΝΤΑΞΗ: ΔΙΟΥΗΣΗ ΔΑΣΩΝ ΚΑΣΤΟΡΙΑΣ
ΚΑΘΑΡΟΣ ΥΠΟΡΗΟΣ Ε.Ε. & ΚΑΛΟΥΛΑΣ - Κ. ΚΑΚΑΓΙΟΣ Ε.Ε.

ΕΛΕΓΧΟΣ ΧΑΡΤΗ: ΤΜΗΜΑ ΔΑΣΙΚΗΣ ΑΝΑΠΤΥΞΗΣ ΚΑΣΤΟΡΙΑΣ
ΑΝΑΛΥΣΤΑΝΑΚΗΣ: Ιωάννης Τσιώνας, Δασολόγος

ΕΠΙΠΡΟΗΣΗΣ
ΚΑΣΤΟΡΙΑ: 12 / 6 / 2013
Η ΠΡΟΣΤΑΜΕΝΗΣ ΔΑΣΗΣ ΔΑΣΩΝ ΚΑΣΤΟΡΙΑΣ
Δρόκτης Νίκος Δασολόγος

ΧΟΡΟΔΗΣΗΣ
Με τον αριθμ. 51538/7Ε/19 Απόφαση
Ο ΠΡΟΙΣΤΑΜΕΝΟΣ ΔΗΜΟΣΙΟΥ ΔΑΣΟΛΟΓΙΚΟΥ ΕΡΓΟΥ
ΕΘΝΙΚΗ ΕΥΤΑΞΙΑ



ΕΘΝΙΚΟ ΤΥΠΟΓΡΑΦΕΙΟ
Για τεχνικούς λόγους στο σχεδιάγραμμα, έγινε σμίκρυνση, κατά ποσοστό 34%

ΚΩΔΙΚΟΣ ΦΥΛΛΟΥ ΕΘΝΙΚΟΥ ΚΤΗΜΑΤΟΛΟΓΙΟΥ: 02760-44880/5

ΥΠΟΥΡΓΕΙΟ ΠΕΡΙΒΑΛΛΟΝΤΟΣ, ΕΝΕΡΓΕΙΑΣ & ΚΛΙΜΑΤΙΚΗΣ ΑΛΛΑΓΗΣ
ΚΤΗΜΑΤΟΛΟΓΙΟ Α.Ε.

ΑΠΟΚΕΝΤΡΩΜΕΝΗ ΔΙΟΙΚΗΣΗ ΗΠΕΙΡΟΥ - ΔΥΤΙΚΗΣ ΜΑΚΕΔΟΝΙΑΣ
ΓΕΝΙΚΗ ΔΙΕΥΘΥΝΣΗ ΔΑΣΩΝ ΚΑΙ ΑΓΡΟΤΙΚΩΝ ΥΠΟΘΕΣΕΩΝ
ΔΙΕΥΘΥΝΣΗ ΔΑΣΩΝ ΝΟΜΟΥ ΚΑΣΤΟΡΙΑΣ

ΠΕΡΙΦΕΡΕΙΑΚΗ ΕΝΟΤΗΤΑ ΚΑΣΤΟΡΙΑΣ (23)
ΔΗΜΟΤΙΚΗ / ΤΟΠΙΚΗ ΕΝΟΤΗΤΑ ΜΑΚΕΔΝΩΝ / ΜΑΥΡΟΧΩΡΙΟΥ (040)
ΔΗΜΟΥ ΚΑΣΤΟΡΙΑΣ

ΔΑΣΙΚΟΣ ΧΑΡΤΗΣ

ΚΛΙΜΑΚΑ 1 : 5.000

ΚΩΔΙΚΟΣ ΦΥΛΛΟΥ ΕΘΝΙΚΟΥ ΚΤΗΜΑΤΟΛΟΓΙΟΥ : 02680-44820/5

ΔΙΑΓΡΑΜΜΑ ΣΥΝΘΕΣΗΣ ΦΥΛΛΩΝ

02640-44880/5	02680-44880/5	02720-44880/5
02640-44820/5	02680-44820/5	02720-44820/5
02640-44760/5	02680-44760/5	02720-44760/5

ΗΜΕΡΟΜΗΝΙΑ ΣΥΝΤΑΞΗΣ : ΑΠΡΙΛΙΟΣ 2013

ΦΩΤΟΛΗΨΗ: 2007 - 2009

ΥΠΟΜΝΗΜΑ

ΔΔ
ΔΑ
ΑΔ
ΑΑ
ΠΔ
ΠΑ
ΑΝ
ΑΛ

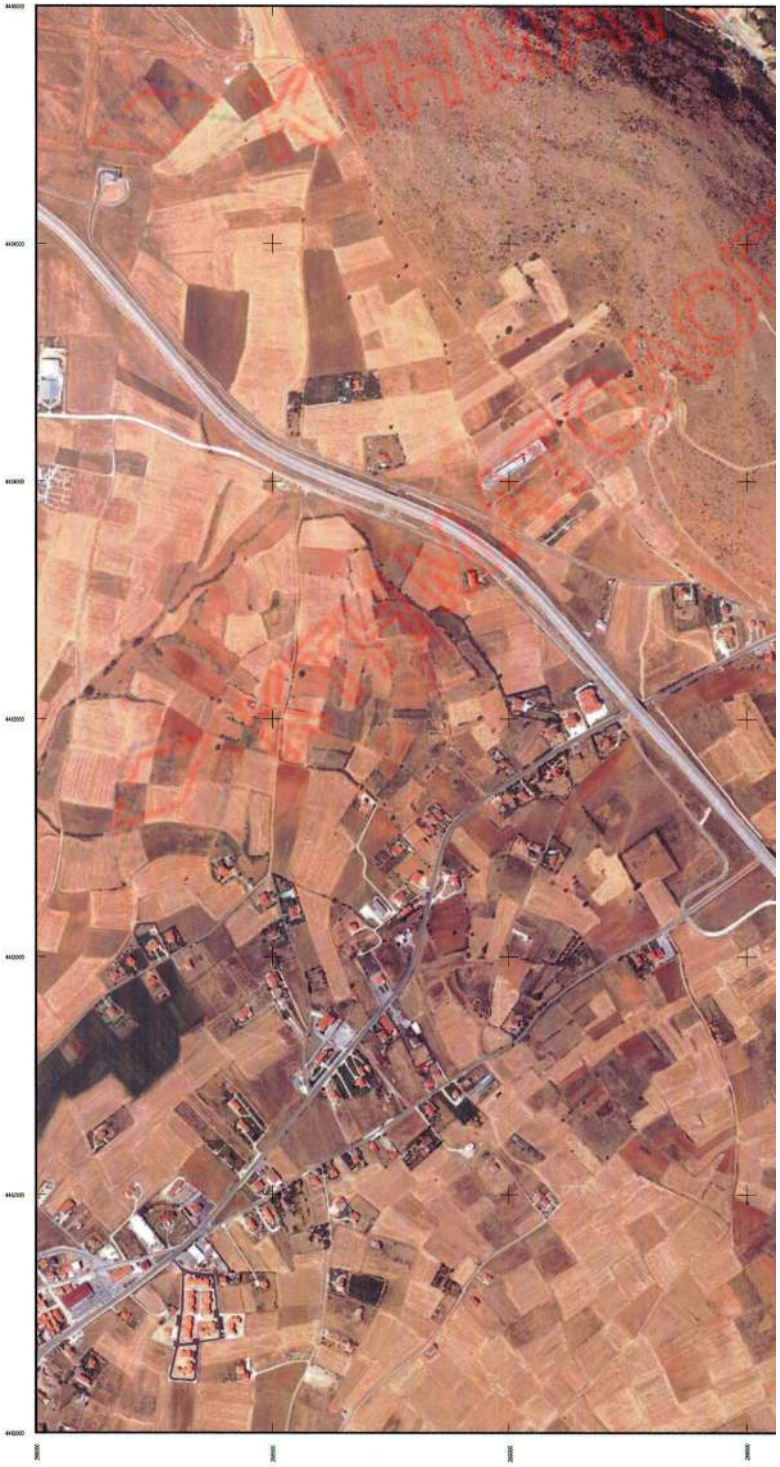

ΕΘΝΙΚΟ ΤΥΠΟΓΡΑΦΕΙΟ
Για τεχνικούς λόγους στο σχεδιάγραμμα, έγινε σμίκρυνση, κατά ποσοστό 31%

ΚΩΔΙΚΟΣ ΦΥΛΛΟΥ ΕΘΝΙΚΟΥ ΚΤΗΜΑΤΟΛΟΓΙΟΥ: 02680-44820/5

ΥΠΟΥΡΓΕΙΟ ΠΕΡΙΒΑΛΛΟΝΤΟΣ, ΕΝΕΡΓΕΙΑΣ & ΚΛΙΜΑΤΙΚΗΣ ΑΛΛΑΓΗΣ
ΚΤΗΜΑΤΟΛΟΓΙΟ Α.Ε.

ΑΠΟΚΕΝΤΡΩΜΕΝΗ ΔΙΟΙΚΗΣΗ ΗΠΕΙΡΟΥ - ΔΥΤΙΚΗΣ ΜΑΚΕΔΟΝΙΑΣ
ΓΕΝΙΚΗ ΔΙΕΥΘΥΝΣΗ ΔΑΣΩΝ ΚΑΙ ΑΓΡΟΤΙΚΩΝ ΥΠΟΘΕΣΕΩΝ
ΔΙΕΥΘΥΝΣΗ ΔΑΣΩΝ ΝΟΜΟΥ ΚΑΣΤΟΡΙΑΣ

ΠΕΡΙΦΕΡΕΙΑΚΗ ΕΝΟΤΗΤΑ ΚΑΣΤΟΡΙΑΣ (23)
ΔΗΜΟΤΙΚΗ / ΤΟΠΙΚΗ ΕΝΟΤΗΤΑ ΜΑΚΕΔΝΩΝ / ΜΑΥΡΟΧΩΡΙΟΥ (040)
ΔΗΜΟΥ ΚΑΣΤΟΡΙΑΣ

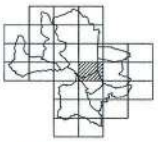

ΔΑΣΙΚΟΣ ΧΑΡΤΗΣ

ΚΛΙΜΑΚΑ 1 : 5.000

ΚΩΔΙΚΟΣ ΦΥΛΛΟΥ ΕΘΝΙΚΟΥ ΚΤΗΜΑΤΟΛΟΓΙΟΥ : 02680-44850/5

ΔΙΑΓΡΑΜΜΑ ΣΥΝΘΕΣΗΣ ΦΥΛΛΩΝ

02640-44880/5	02680-44880/5	02720-44880/5
02640-44850/5	02680-44850/5	02720-44850/5
02640-44820/5	02680-44820/5	02720-44820/5

ΗΜΕΡΟΜΗΝΙΑ ΣΥΝΤΑΞΗΣ: ΑΠΡΙΛΙΟΣ 2013

ΦΩΤΟΛΗΨΙΑ: 2007 - 2009

ΥΠΟΜΝΗΜΑ

ΔΔ
ΔΑ
ΑΔ
ΑΑ
ΠΔ
ΠΑ
ΑΝ
ΑΛ



ΕΘΝΙΚΟ ΤΥΠΟΓΡΑΦΕΙΟ
Για τεχνικούς λόγους στο σχεδιάγραμμα, έγινε σμίκρυνση, κατά ποσοστό 34%


ΚΩΔΙΚΟΣ ΦΥΛΛΟΥ ΕΘΝΙΚΟΥ ΚΤΗΜΑΤΟΛΟΓΙΟΥ: 02680-44850/5
02680-44850/5

ΥΠΟΥΡΓΕΙΟ ΠΕΡΙΒΑΛΛΟΝΤΟΣ, ΕΝΕΡΓΕΙΑΣ & ΚΛΙΜΑΤΙΚΗΣ ΑΛΛΑΓΗΣ
ΚΤΗΜΑΤΟΛΟΓΙΟ Α.Ε.

ΑΠΟΚΕΝΤΡΩΜΕΝΗ ΔΙΟΙΚΗΣΗ ΗΠΕΙΡΟΥ - ΔΥΤΙΚΗΣ ΜΑΚΕΔΟΝΙΑΣ
ΓΕΝΙΚΗ ΔΙΕΥΘΥΝΣΗ ΔΑΣΩΝ ΚΑΙ ΑΓΡΟΤΙΚΩΝ ΥΠΟΘΕΣΕΩΝ
ΔΙΕΥΘΥΝΣΗ ΔΑΣΩΝ ΝΟΜΟΥ ΚΑΣΤΟΡΙΑΣ

ΠΕΡΙΦΕΡΕΙΑΚΗ ΕΝΟΤΗΤΑ ΚΑΣΤΟΡΙΑΣ (23)
ΔΗΜΟΤΙΚΗ / ΤΟΠΙΚΗ ΕΝΟΤΗΤΑ ΜΑΚΕΔΝΩΝ / ΜΑΥΡΟΧΩΡΙΟΥ (040)
ΔΗΜΟΥ ΚΑΣΤΟΡΙΑΣ

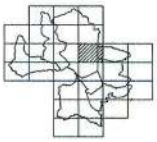

ΔΑΣΙΚΟΣ ΧΑΡΤΗΣ

ΚΛΙΜΑΚΑ 1 : 5.000

ΚΩΔΙΚΟΣ ΦΥΛΛΟΥ ΕΘΝΙΚΟΥ ΚΤΗΜΑΤΟΛΟΓΙΟΥ : 02680-44880/5

ΔΙΑΓΡΑΜΜΑ ΣΥΝΑΞΕΩΣ ΦΥΛΛΩΝ

02640-44910/5	02680-44910/5	02720-44910/5
02640-44880/5	02680-44880/5	02720-44880/5
02640-44850/5	02680-44850/5	02720-44850/5

ΗΜΕΡΟΜΗΝΙΑ ΣΥΝΤΑΞΗΣ: ΑΠΡΙΛΙΟΣ 2013

ΦΩΤΟΛΗΨΙΑ: 2007 - 2009

ΥΠΟΜΝΗΜΑ

ΔΔ
ΔΑ
ΑΔ
ΑΑ
ΠΔ
ΠΑ
ΑΝ
ΑΛ

Ελληνικό Γεωδαιτικό Σύστημα Αναφοράς 1987 (Ε.Γ.Σ.Α. '87)

Ελλειψοειδές αναφοράς GRS 80 (a = 6378137 m, 1/f = 298.257222101)

Προβολή: Εγκάρσια Μερκατορική

Κεντρικός Μεσημβρινός λο = 24° 00' 00" με Κο = 0.9996000

Τεταγμένη Κεντρικού Μεσημβινού: -1000 000.00 m

Γεωγραφικό Πλάτος Αναφοράς: 0° 00' 00"

ΣΥΝΤΑΞΗ ΔΙΕΥΘΥΝΣΗ ΔΑΣΩΝ ΚΑΣΤΟΡΙΑΣ
ΑΝΑΛΟΓΟΣ: ΥΠΟΜΗΝ Ε.Ε. Φ. ΦΙΛΟΣΟΦΑΣ - Ν. ΜΑΝΤΖΟΣ Ε.Ε.

ΔΑΣΙΚΟΣ ΧΑΡΤΗΣ

ΔΗΜΟΣ ΔΑΣΗΟΚΟΜΕΙΟ ΤΗΡΗΣΕΩΝ ΚΑΣΤΟΡΙΑΣ

ΑΚ. ΠΡΟΣΤΗΜΕΝΟΣ: Ιωάννης Τσάκης, Δασολόγος

ΕΓΚΡΙΘΗΚΕ
ΚΑΣΤΟΡΙΑ: 19 / 6 / 2013
Ο ΠΡΟΣΤΑΜΕΝΟΣ ΔΗΜΟΥ ΔΑΣΩΝ ΚΑΣΤΟΡΙΑΣ

Κράτος Λάζαρος, Δασολόγος

ΚΥΡΩΘΗΚΕ
Αριθμ. απ. 54352 / 1918 / Αριθμ.
ΑΘΗΝΑ: 17 / 10 / 2013
Η ΥΠΟΥΡΓΟΣ ΠΑΡΑΓΩΓΗΣ ΔΑΣΩΝΙΚΗΣ ΠΟΛΙΤΙΚΗΣ
ΑΝΑΠΤΥΞΗΣ ΕΡΥΘΡΑΣ ΚΑΙ ΘΗΡΑΣ
ΜΙΧΑΗΛ ΕΥΤΥΧΙΑ



ΕΘΝΙΚΟ ΤΥΠΟΓΡΑΦΕΙΟ
Για τεχνικούς λόγους στο σχεδιάγραμμα, έγινε σμίκρυνση, κατά ποσοστό 34%


ΚΩΔΙΚΟΣ ΦΥΛΛΟΥ ΕΘΝΙΚΟΥ ΚΤΗΜΑΤΟΛΟΓΙΟΥ: 02680-448605
ΚΤΗΜΑΤΟΛΟΓΙΟ ΑΕ

ΥΠΟΥΡΓΕΙΟ ΠΕΡΙΒΑΛΛΟΝΤΟΣ, ΕΝΕΡΓΕΙΑΣ & ΚΛΙΜΑΤΙΚΗΣ ΑΛΛΑΓΗΣ
ΚΤΗΜΑΤΟΛΟΓΙΟ Α.Ε.

ΑΠΟΚΕΝΤΡΩΜΕΝΗ ΔΙΟΙΚΗΣΗ ΗΠΕΙΡΟΥ - ΔΥΤΙΚΗΣ ΜΑΚΕΔΟΝΙΑΣ
ΓΕΝΙΚΗ ΔΙΕΥΘΥΝΣΗ ΔΑΣΩΝ ΚΑΙ ΑΓΡΟΤΙΚΩΝ ΥΠΟΘΕΣΕΩΝ
ΔΙΕΥΘΥΝΣΗ ΔΑΣΩΝ ΝΟΜΟΥ ΚΑΣΤΟΡΙΑΣ

ΠΕΡΙΦΕΡΕΙΑΚΗ ΕΝΟΤΗΤΑ ΚΑΣΤΟΡΙΑΣ (23)
ΔΗΜΟΤΙΚΗ / ΤΟΠΙΚΗ ΕΝΟΤΗΤΑ ΜΑΚΕΔΝΩΝ / ΜΑΥΡΟΧΩΡΙΟΥ (040)
ΔΗΜΟΥ ΚΑΣΤΟΡΙΑΣ

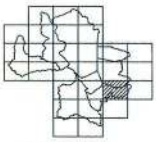

ΔΑΣΙΚΟΣ ΧΑΡΤΗΣ

ΚΛΙΜΑΚΑ 1 : 5.000

ΚΩΔΙΚΟΣ ΦΥΛΛΟΥ ΕΘΝΙΚΟΥ ΚΤΗΜΑΤΟΛΟΓΙΟΥ : 02720-44820/5

ΔΙΑΓΡΑΜΜΑ ΣΥΝΑΞΕΗΣ ΦΥΛΛΩΝ

02680-44850/5	02720-44850/5	02760-44850/5
02680-44820/5	02720-44820/5	02760-44820/5
02680-44790/5	02720-44790/5	02760-44790/5

ΗΜΕΡΟΜΗΝΙΑ ΣΥΝΤΑΞΗΣ: ΑΠΡΙΛΙΟΣ 2013

ΦΩΤΟΛΗΨΙΑ: 2007 - 2009

ΥΠΟΜΝΗΜΑ

ΔΔ
ΔΑ
ΑΔ
ΑΑ
ΠΔ
ΠΑ
ΑΝ
ΑΛ

ΕΘΝΙΚΟ ΤΥΠΟΓΡΑΦΕΙΟ
Για τεχνικούς λόγους στο σχεδιάγραμμα, έγινε σμίκρυνση, κατά ποσοστό 34%

ΚΩΔΙΚΟΣ ΦΥΛΛΟΥ ΕΘΝΙΚΟΥ ΚΤΗΜΑΤΟΛΟΓΙΟΥ: 02720-44820/5

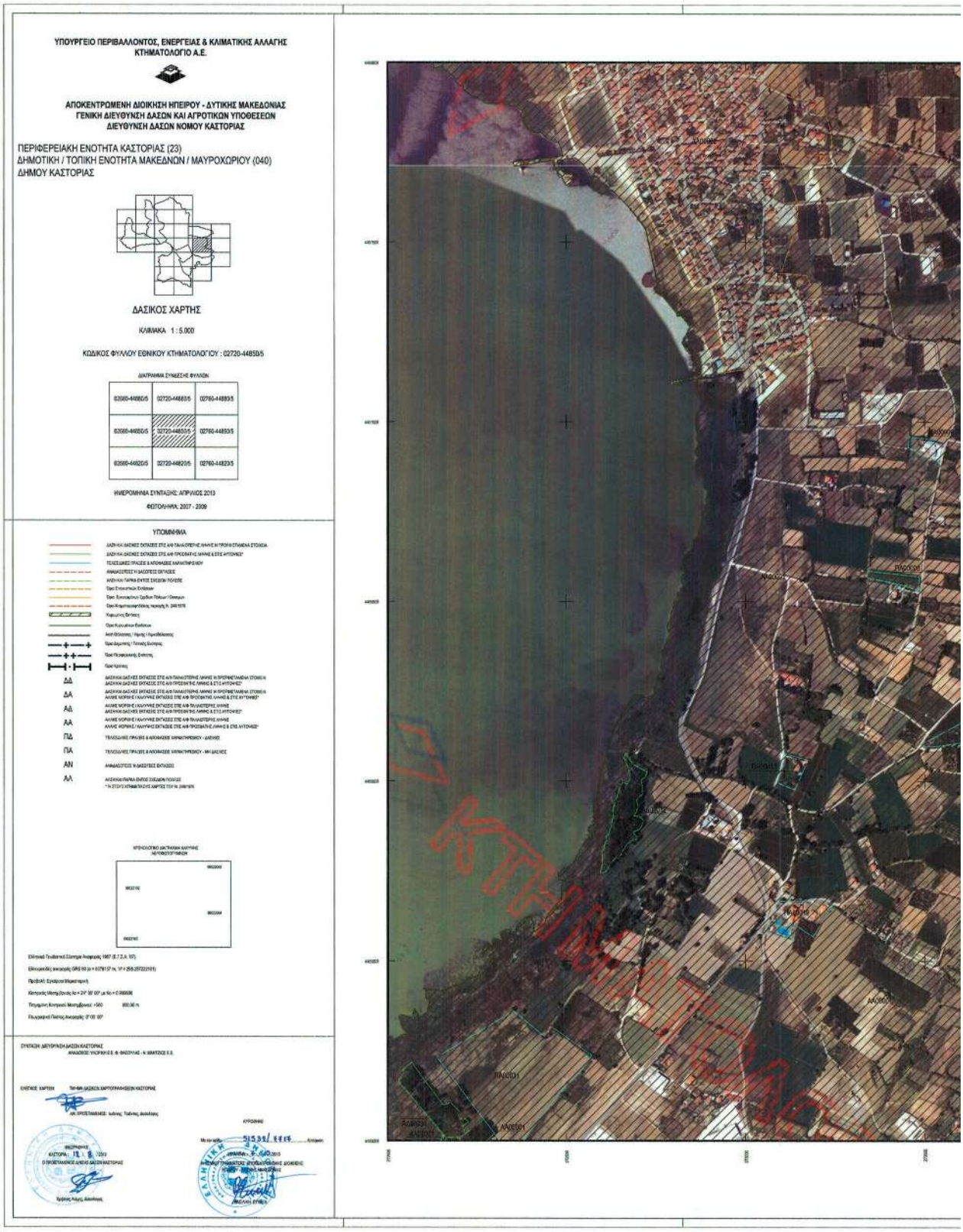
ΥΠΟΥΡΓΕΙΟ ΠΕΡΙΒΑΛΛΟΝΤΟΣ, ΕΝΕΡΓΕΙΑΣ & ΚΛΙΜΑΤΙΚΗΣ ΑΛΛΑΓΗΣ
ΚΤΗΜΑΤΟΛΟΓΙΟ Α.Ε.
ΑΠΟΚΕΝΤΡΩΜΕΝΗ ΔΙΟΙΚΗΣΗ ΗΠΕΙΡΟΥ - ΔΥΤΙΚΗΣ ΜΑΚΕΔΟΝΙΑΣ
ΓΕΝΙΚΗ ΔΙΕΥΘΥΝΣΗ ΔΑΣΩΝ ΚΑΙ ΑΓΡΟΤΙΚΩΝ ΥΠΟΘΕΣΕΩΝ
ΔΙΕΥΘΥΝΣΗ ΔΑΣΩΝ ΝΟΜΟΥ ΚΑΣΤΟΡΙΑΣ
ΠΕΡΙΦΕΡΕΙΑΚΗ ΕΝΟΤΗΤΑ ΚΑΣΤΟΡΙΑΣ (23)
ΔΗΜΟΤΙΚΗ / ΤΟΠΙΚΗ ΕΝΟΤΗΤΑ ΜΑΚΕΔΝΩΝ / ΜΑΥΡΟΧΩΡΙΟΥ (040)
ΔΗΜΟΥ ΚΑΣΤΟΡΙΑΣ
ΔΑΣΙΚΟΣ ΧΑΡΤΗΣ
ΚΛΙΜΑΚΑ 1 : 5.000
ΚΩΔΙΚΟΣ ΦΥΛΛΟΥ ΕΘΝΙΚΟΥ ΚΤΗΜΑΤΟΛΟΓΙΟΥ : 02720-44850/5
ΔΙΑΓΡΑΜΜΑ ΣΥΝΘΕΣΗΣ ΦΥΛΛΩΝ
02660-44860/5
02720-44860/5
02760-44860/5
02660-44850/5
02720-44850/5
02760-44850/5
02660-44820/5
02720-44820/5
02760-44820/5
ΗΜΕΡΟΜΗΝΙΑ ΣΥΝΤΑΞΗΣ: ΑΠΡΙΛΙΟΣ 2013
ΦΩΤΟΛΗΨΗ: 2007 - 2009
ΥΠΟΜΝΗΜΑ
ΔΔ
ΔΑ
ΑΔ
ΑΑ
ΠΔ
ΠΑ
ΑΝ
ΑΛ
ΣΥΝΤΑΞΗ: ΔΙΕΥΘΥΝΣΗ ΔΑΣΩΝ ΚΑΣΤΟΡΙΑΣ
ΕΛΕΓΧΟΣ ΧΑΡΤΗΣ
ΚΥΡΟΩΘΗΚΕ
ΕΘΝΙΚΟ ΤΥΠΟΓΡΑΦΕΙΟ
Για τεχνικούς λόγους στο σχεδιάγραμμα, έγινε σμίκρυνση, κατά ποσοστό 34%


ΚΩΔΙΚΟΣ ΦΥΛΛΟΥ ΕΘΝΙΚΟΥ ΚΤΗΜΑΤΟΛΟΓΙΟΥ: 02720-44850/5

ΥΠΟΥΡΓΕΙΟ ΠΕΡΙΒΑΛΛΟΝΤΟΣ, ΕΝΕΡΓΕΙΑΣ & ΚΛΙΜΑΤΙΚΗΣ ΑΛΛΑΓΗΣ
ΚΤΗΜΑΤΟΛΟΓΙΟ Α.Ε.

ΑΠΟΚΕΝΤΡΩΜΕΝΗ ΔΙΟΙΚΗΣΗ ΗΠΕΙΡΟΥ - ΔΥΤΙΚΗΣ ΜΑΚΕΔΟΝΙΑΣ
ΓΕΝΙΚΗ ΔΙΕΥΘΥΝΣΗ ΔΑΣΩΝ ΚΑΙ ΑΓΡΟΤΙΚΩΝ ΥΠΟΘΕΣΕΩΝ
ΔΙΕΥΘΥΝΣΗ ΔΑΣΩΝ ΝΟΜΟΥ ΚΑΣΤΟΡΙΑΣ

ΠΕΡΙΦΕΡΕΙΑΚΗ ΕΝΟΤΗΤΑ ΚΑΣΤΟΡΙΑΣ (23)
ΔΗΜΟΤΙΚΗ / ΤΟΠΙΚΗ ΕΝΟΤΗΤΑ ΜΑΚΕΔΝΩΝ / ΜΑΥΡΟΧΩΡΙΟΥ (040)
ΔΗΜΟΥ ΚΑΣΤΟΡΙΑΣ

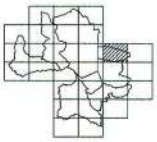

ΔΑΣΙΚΟΣ ΧΑΡΤΗΣ

ΚΛΙΜΑΚΑ 1 : 5.000

ΚΩΔΙΚΟΣ ΦΥΛΛΟΥ ΕΘΝΙΚΟΥ ΚΤΗΜΑΤΟΛΟΓΙΟΥ : 02720-44880/5

ΔΙΑΓΡΑΜΜΑ ΣΥΝΔΕΣΗΣ ΦΥΛΛΩΝ

02680-44910/5	02720-44910/5	02760-44910/5
02680-44880/5	02720-44880/5	02760-44880/5
02680-44850/5	02720-44850/5	02760-44850/5

ΗΜΕΡΟΜΗΝΙΑ ΣΥΝΤΑΞΗΣ: ΑΠΡΙΛΙΟΣ 2013

ΦΩΤΟΛΗΨΙΑ: 2007 - 2009

ΥΠΟΜΝΗΜΑ

ΔΔ
ΔΑ
ΑΔ
ΑΑ
ΠΔ
ΠΑ
ΑΝ
ΑΛ

Ελληνικό Γεωδαιτικό Σύστημα Αναφοράς 1987 (E.T.E.A. '87)

Ελληνικός ανορθογώνιος GRS 80 (x = 6378137 m, 1/f = 298.257222101)

Προβολή: Εγκάρσια Μερκατορική

Κεντρικός Μεσημβρινός λο = 24° 00' 00" με Κο = 0.9996000

Τεταγμένη Κεντρικού Μεσημβρινού: +500 000.00 m

Γεωμορφικό Πλάτος Αναφοράς: 0° 00' 00"

ΣΥΝΤΑΞΗ: ΔΙΕΥΘΥΝΣΗ ΔΑΣΩΝ ΚΑΣΤΟΡΙΑΣ

ΔΑΣΙΚΟΣ ΧΑΡΤΗΣ

ΚΥΡΟΝΙΚΟ

ΕΘΝΙΚΟ ΤΥΠΟΓΡΑΦΕΙΟ
Για τεχνικούς λόγους στο σχεδιάγραμμα, έγινε σμίκρυνση, κατά ποσοστό 34%


ΚΩΔΙΚΟΣ ΦΥΛΛΟΥ ΕΘΝΙΚΟΥ ΚΤΗΜΑΤΟΛΟΓΙΟΥ: 02720-448805

ΥΠΟΥΡΓΕΙΟ ΠΕΡΙΒΑΛΛΟΝΤΟΣ, ΕΝΕΡΓΕΙΑΣ & ΚΛΙΜΑΤΙΚΗΣ ΑΛΛΑΓΗΣ
ΚΤΗΜΑΤΟΛΟΓΙΟ Α.Ε.

ΑΠΟΚΕΝΤΡΩΜΕΝΗ ΔΙΟΙΚΗΣΗ ΗΠΕΙΡΟΥ - ΔΥΤΙΚΗΣ ΜΑΚΕΔΟΝΙΑΣ
ΓΕΝΙΚΗ ΔΙΕΥΘΥΝΣΗ ΔΑΣΩΝ ΚΑΙ ΑΓΡΟΤΙΚΩΝ ΥΠΟΘΕΣΕΩΝ
ΔΙΕΥΘΥΝΣΗ ΔΑΣΩΝ ΝΟΜΟΥ ΚΑΣΤΟΡΙΑΣ

ΠΕΡΙΦΕΡΕΙΑΚΗ ΕΝΟΤΗΤΑ ΚΑΣΤΟΡΙΑΣ (23)
ΔΗΜΟΤΙΚΗ / ΤΟΠΙΚΗ ΕΝΟΤΗΤΑ ΜΑΚΕΔΝΩΝ / ΜΑΥΡΟΧΩΡΙΟΥ (040)
ΔΗΜΟΥ ΚΑΣΤΟΡΙΑΣ

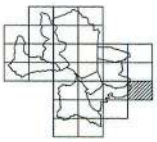

ΔΑΣΙΚΟΣ ΧΑΡΤΗΣ

ΚΛΙΜΑΚΑ 1 : 5.000

ΚΩΔΙΚΟΣ ΦΥΛΛΟΥ ΕΘΝΙΚΟΥ ΚΤΗΜΑΤΟΛΟΓΙΟΥ : 02760-44820/5

ΔΙΑΓΡΑΜΜΑ ΣΥΝΘΕΣΗΣ ΦΥΛΛΩΝ

02720-44850/5	02760-44850/5	02800-44850/5
02720-44820/5	02760-44820/5	02800-44820/5
02720-44790/5	02760-44790/5	02800-44790/5

ΗΜΕΡΟΜΗΝΙΑ ΣΥΝΤΑΞΗΣ: ΑΠΡΙΛΙΟΣ 2013

ΦΩΤΟΓΡΑΦΙΑ: 2007 - 2009

ΥΠΟΜΝΗΜΑ

ΔΔ ΔΑΣΗ ΚΑΙ ΔΑΣΙΚΕΣ ΕΚΤΑΣΕΙΣ ΣΤΟΣ ΑΗΦ "ΠΑΛΑΙΟΤΕΡΗΣ ΗΛΙΚΙΑΣ Η ΠΡΟΪΣΤΑΜΕΝΗ ΣΤΟΙΧΕΙΑ
ΔΑ ΔΑΣΗ ΚΑΙ ΔΑΣΙΚΕΣ ΕΚΤΑΣΕΙΣ ΣΤΟΣ ΑΗΦ "ΠΡΟΦΑΤΗΣ ΗΛΙΚΙΑΣ & ΣΤΟΣ ΑΥΤΟΧΕΙΡΕΣ"
ΑΔ ΔΑΣΗ ΚΑΙ ΔΑΣΙΚΕΣ ΕΚΤΑΣΕΙΣ ΣΤΟΣ ΑΗΦ "ΠΑΛΑΙΟΤΕΡΗΣ ΗΛΙΚΙΑΣ Η ΠΡΟΪΣΤΑΜΕΝΗ ΣΤΟΙΧΕΙΑ
ΑΗΛΙΚΙΑΚΕΣ ΜΟΡΦΕΣ ΚΑΛΥΨΗΣ ΕΚΤΑΣΕΙΣ ΣΤΟΣ ΑΗΦ "ΠΡΟΦΑΤΗΣ ΗΛΙΚΙΑΣ & ΣΤΟΣ ΑΥΤΟΧΕΙΡΕΣ"
ΑΑ ΑΗΛΙΚΙΑΚΕΣ ΜΟΡΦΕΣ ΚΑΛΥΨΗΣ ΕΚΤΑΣΕΙΣ ΣΤΟΣ ΑΗΦ "ΠΑΛΑΙΟΤΕΡΗΣ Ε ΗΛΙΚΙΑΣ
ΑΗΛΙΚΙΑΚΕΣ ΜΟΡΦΕΣ ΚΑΛΥΨΗΣ ΕΚΤΑΣΕΙΣ ΣΤΟΣ ΑΗΦ "ΠΡΟΦΑΤΗΣ ΗΛΙΚΙΑΣ & ΣΤΟΣ ΑΥΤΟΧΕΙΡΕΣ"
ΠΔ ΤΕΧΕΣΔΙΚΕΣ ΠΡΑΣΕΙΣ & ΑΠΟΨΕΙΣ Σ ΧΑΡΑΚΤΗΡΙΣΜΟΥ - ΔΑΣΙΚΕΣ
ΠΑ ΤΕΧΝΟΔΑΣΙΚΕΣ ΠΡΑΣΕΙΣ & ΑΠΟΨΕΙΣ Σ ΧΑΡΑΚΤΗΡΙΣΜΟΥ - ΜΗ ΔΑΣΙΚΕΣ
ΑΝ ΑΝΑΔΑΣΩΣΕΙΣ Η ΔΑΣΟΠΟΙΕΣ ΕΚΤΑΣΕΙΣ
ΑΛ ΑΔΗ ΚΑΛΥΨΗ ΕΚΤΟΣ ΣΧΕΔΙΩΝ ΠΟΛΕΩΣ
* Η ΕΤΟΣ ΚΤΗΜΑΤΙΚΟΥΣ ΚΑΡΤΕΣ ΤΟΥ Ν. 3986/95

ΧΡΟΝΟΛΟΓΙΚΟ ΔΙΑΓΡΑΜΜΑ ΚΑΛΥΨΗΣ ΑΕΡΟΦΩΤΟΓΡΑΦΙΩΝ

Ελληνικό Γεωδαιτικό Σύστημα Αναφοράς 1967 (E.T.S.A. '87)

Ελλειψοειδές αναφοράς GRS-80 (α = 6378137 m, 1/f = 298.257222101)

Προβολή: Εγκάρσια Μερκατορική

Κεντρικός Μεσημβρινός λο = 24° 30' 00" με Κο = 0.999600

Τιτλοφόρη Κεντρικού Μεσημβρινού +500 000.00 m

Γεωγραφικό Πλάτος Αναφοράς: 0° 00' 00"

ΣΥΝΤΑΞΗ: ΔΙΕΥΘΥΝΣΗ ΔΑΣΩΝ ΚΑΣΤΟΡΙΑΣ
ΑΝΑΛΟΓΟΣ: ΥΠΟΡΥΗ Ε.Ε. Φ. ΠΑΣΣΡΑΣ - Ν. ΜΑΓΓΙΟΣ Ε.Ε.

ΕΛΕΓΧΟΣ ΧΑΡΤΗ: ΤΕΜΗΜ ΔΑΣΙΚΩΝ ΧΑΡΤΟΓΡΑΦΗΣΕΩΝ ΚΑΣΤΟΡΙΑΣ

ΑΜ ΠΡΟΣΤΗΜΕΝΟΣ: Ιωάννης Τσάκης, Δασολόγος

ΚΑΣΤΟΡΙΑ, 19 / 8 / 2013
Ο ΠΡΟΣΤΑΜΕΝΟΣ ΔΗΜΟΣ ΔΑΣΩΝ ΚΑΣΤΟΡΙΑΣ
Δημήτριος Λάμπος, Δασολόγος

ΚΥΡΟΣΗΜΟ
Με πρ. αριθ. 515321 / 6619 Απόφαση
ΚΟΖΑΝΗ, 7 / 10 / 2013
Η ΠΕΡΙΦ. ΔΙΕΥΘΥΝΤΗΣ ΜΟΝΑΔΟΣ ΔΙΟΙΚΗΣΗΣ ΗΠΕΙΡΟΥ - ΔΥΤΙΚΗΣ ΜΑΚΕΔΟΝΙΑΣ
Αλεξάνδρα Γ. Γιάνναρα



ΕΘΝΙΚΟ ΤΥΠΟΓΡΑΦΕΙΟ
Για τεχνικούς λόγους στο σχεδιάγραμμα, έγινε σμίκρυνση, κατά ποσοστό 34%


ΚΩΔΙΚΟΣ ΦΥΛΛΟΥ ΕΘΝΙΚΟΥ ΚΤΗΜΑΤΟΛΟΓΙΟΥ: 02780-44820/5
02780-44820/5

ΥΠΟΥΡΓΕΙΟ ΠΕΡΙΒΑΛΛΟΝΤΟΣ, ΕΝΕΡΓΕΙΑΣ & ΚΛΙΜΑΤΙΚΗΣ ΑΛΛΑΓΗΣ
ΚΤΗΜΑΤΟΛΟΓΙΟ Α.Ε.

ΑΠΟΚΕΝΤΡΩΜΕΝΗ ΔΙΟΙΚΗΣΗ ΗΠΕΙΡΟΥ - ΔΥΤΙΚΗΣ ΜΑΚΕΔΟΝΙΑΣ
ΓΕΝΙΚΗ ΔΙΕΥΘΥΝΣΗ ΔΑΣΩΝ ΚΑΙ ΑΓΡΟΤΙΚΩΝ ΥΠΟΘΕΣΕΩΝ
ΔΙΕΥΘΥΝΣΗ ΔΑΣΩΝ ΝΟΜΟΥ ΚΑΣΤΟΡΙΑΣ

ΠΕΡΙΦΕΡΕΙΑΚΗ ΕΝΟΤΗΤΑ ΚΑΣΤΟΡΙΑΣ (23)
ΔΗΜΟΤΙΚΗ / ΤΟΠΙΚΗ ΕΝΟΤΗΤΑ ΜΑΚΕΔΝΩΝ / ΜΑΥΡΟΧΩΡΙΟΥ (040)
ΔΗΜΟΥ ΚΑΣΤΟΡΙΑΣ

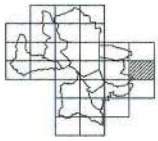

ΔΑΣΙΚΟΣ ΧΑΡΤΗΣ

ΚΛΙΜΑΚΑ 1 : 5.000

ΚΩΔΙΚΟΣ ΦΥΛΛΟΥ ΕΘΝΙΚΟΥ ΚΤΗΜΑΤΟΛΟΓΙΟΥ : 02760-44850/5

ΔΙΑΓΡΑΜΜΑ ΣΥΝΘΕΣΕΩΣ ΦΥΛΛΩΝ

02720-44880/5	02760-44880/5	02800-44880/5
02720-44850/5	02760-44850/5	02800-44850/5
02720-44820/5	02760-44820/5	02800-44820/5

ΗΜΕΡΟΜΗΝΙΑ ΣΥΝΤΑΞΗΣ: ΑΠΡΙΛΙΟΣ 2013

ΦΩΤΟΛΗΨΙΑ: 2007 - 2009

ΥΠΟΜΝΗΜΑ

ΔΔ ΔΑΣΗ ΚΑΙ ΔΑΣΙΚΕΣ ΕΚΤΑΣΕΙΣ ΣΤΕ Α/Θ ΠΑΛΑΙΟΤΕΡΗΣ ΑΗΡΗΣ Υ ΠΡΟΡΗΣΤΑΜΕΝΗ ΣΤΟΙΧΕΙΑ
ΔΑ ΔΑΣΗ ΚΑΙ ΔΑΣΙΚΕΣ ΕΚΤΑΣΕΙΣ ΣΤΕ Α/Θ ΠΡΟΣΦΑΤΗΣ ΑΗΡΗΣ & ΣΤΟΙΧΕΙΑ ΑΥΤΟΥ
ΠΔ ΤΕΛΕΣΔΙΚΕΣ ΠΡΑΞΕΙΣ & ΑΠΟΦΑΣΕΙΣ ΧΑΡΑΚΤΗΡΙΣΜΟΥ - ΔΑΣΕΙΣ
ΠΑ ΤΕΛΕΣΔΙΚΕΣ ΠΡΑΞΕΙΣ & ΑΠΟΦΑΣΕΙΣ ΧΑΡΑΚΤΗΡΙΣΜΟΥ - ΜΗ ΔΑΣΙΚΗΣ
ΑΝ ΑΝΑΔΑΣΩΤΕΕΣ Υ ΔΑΣΙΚΟΥΣ ΕΚΤΑΣΕΙΣ
ΑΛ ΑΛΣΗ ΚΑΙ ΠΑΡΚΑ ΕΚΤΟΣ ΣΧΕΔΙΩΝ ΠΟΛΕΩΣ
"Η ΕΤΟΥΣ ΚΤΗΜΑΤΙΚΕΣ ΧΑΡΤΕΣ ΤΟΥ Ν. 2664/98"

ΧΡΟΝΙΚΟΛΟΓΙΟ ΔΙΑΓΡΑΜΜΑ ΚΑΛΥΨΗΣ ΑΕΡΟΦΩΤΟΓΡΑΦΙΩΝ

Ελληνικό Γεωδαιτικό Σύστημα Αναφοράς 1987 (E.F.S.A. '87)

Ελλειψοειδές αναφοράς GRS 80 (α = 6378137 m, 1/f = 298.257222101)

Προβολή Εγκάρσια Μερκατορική

Κεντρικός Μεσημβρινός λο = 24° 30' 00' με Ko = 0.9996000

Τοπικόν Κατακορυφο Μεσημβρινος: +500 500,00 m

Πολυγωνικό Πλάνο Αναφοράς 0° 00' 00"

ΣΥΝΤΑΞΗ: ΔΙΕΥΘΥΝΣΗ ΔΑΣΩΝ ΚΑΣΤΟΡΙΑΣ
ΚΑΛΑΔΟΣΟΣ: ΥΠΟΡΗΣ Ε.Ε. Φ. ΦΛΩΡΙΝΑΣ - Α. ΑΝΑΤΟΛΙΟΣ Ε.Ε.

ΕΛΕΓΧΟΣ ΧΑΡΤΗ: ΤΜΗΜΑ ΔΑΣΩΝ ΧΑΡΤΟΓΡΑΦΗΣΕΩΝ ΚΑΣΤΟΡΙΑΣ
Α.Μ. ΠΡΟΣΤΑΣΙΑΣ ΔΑΣΩΝ: Δάσος Τσάτσης, Δασολόγος

ΚΥΡΟΩΣΗ
Με την αριθμ. 01655/5516 Απόφαση
Α.Μ. Δασολόγος
Η ΠΑΡΑΚΑΛΟΥΜΕΝΗ ΔΑΣΕΙΑ ΚΑΣΤΟΡΙΑΣ
Δασολόγος

ΚΑΣΤΟΡΙΑ 13 - 8 - 2013
Ο ΠΡΟΣΤΑΜΕΝΟΣ ΔΑΣΕΙΑΣ ΚΑΣΤΟΡΙΑΣ
Δασολόγος



ΕΘΝΙΚΟ ΤΥΠΟΓΡΑΦΕΙΟ
Για τεχνικούς λόγους στο σχεδιάγραμμα, έγινε σμίκρυνση, κατά ποσοστό 34%


ΚΩΔΙΚΟΣ ΦΥΛΛΟΥ ΕΘΝΙΚΟΥ ΚΤΗΜΑΤΟΛΟΓΙΟΥ: 02760-448505
ΛΟΓΙΟ Α.Ε.

ΥΠΟΥΡΓΕΙΟ ΠΕΡΙΒΑΛΛΟΝΤΟΣ, ΕΝΕΡΓΕΙΑΣ & ΚΛΙΜΑΤΙΚΗΣ ΑΛΛΑΓΗΣ
ΚΤΗΜΑΤΟΛΟΓΙΟ Α.Ε.

ΑΠΟΚΕΝΤΡΩΜΕΝΗ ΔΙΟΙΚΗΣΗ ΗΠΕΙΡΟΥ - ΔΥΤΙΚΗΣ ΜΑΚΕΔΟΝΙΑΣ
ΓΕΝΙΚΗ ΔΙΕΥΘΥΝΣΗ ΔΑΣΩΝ ΚΑΙ ΑΓΡΟΤΙΚΩΝ ΥΠΟΘΕΣΕΩΝ
ΔΙΕΥΘΥΝΣΗ ΔΑΣΩΝ ΝΟΜΟΥ ΚΑΣΤΟΡΙΑΣ

ΠΕΡΙΦΕΡΕΙΑΚΗ ΕΝΟΤΗΤΑ ΚΑΣΤΟΡΙΑΣ (23)
ΔΗΜΟΤΙΚΗ / ΤΟΠΙΚΗ ΕΝΟΤΗΤΑ ΜΑΚΕΔΩΝΩΝ / ΔΙΣΠΗΛΙΟΥ (019)
ΔΗΜΟΥ ΚΑΣΤΟΡΙΑΣ

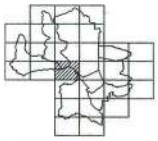

ΔΑΣΙΚΟΣ ΧΑΡΤΗΣ

ΚΛΙΜΑΚΑ 1 : 5.000

ΚΩΔΙΚΟΣ ΦΥΛΛΟΥ ΕΘΝΙΚΟΥ ΚΤΗΜΑΤΟΛΟΓΙΟΥ : 02640-44850/5

ΔΙΑΓΡΑΜΜΑ ΣΥΝΔΕΣΗΣ ΦΥΛΛΩΝ

02630-44880/5	02640-44880/5	02650-44850/5
02630-44850/5	02640-44850/5	02650-44850/5
02630-44820/5	02640-44820/5	02650-44820/5

ΗΜΕΡΟΜΗΝΙΑ ΣΥΝΤΑΞΗΣ: ΑΠΡΙΛΙΟΣ 2013

ΦΩΤΟΛΗΨΗ: 2007 - 2009

ΥΠΟΜΝΗΜΑ

ΔΔ
ΔΑ
ΑΔ
ΑΑ
ΠΔ
ΠΑ
ΑΝ
ΑΛ

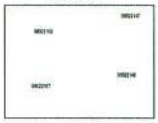

ΣΥΝΤΑΞΗ: ΔΙΕΥΘΥΝΣΗ ΔΑΣΩΝ ΚΑΣΤΟΡΙΑΣ

ΕΓΚΡΙΘΗΚΕ
ΚΑΣΤΟΡΙΑ: 18 / 6 / 2013
Ο ΑΝΑΠΛΗΡΩΤΗΣ ΔΙΟΙΚΗΤΗΣ ΔΑΣΩΝ ΚΑΣΤΟΡΙΑΣ

ΚΥΡΟΗΚΕ
ΑΠ: 41539/7414

ΕΘΝΙΚΟ ΤΥΠΟΓΡΑΦΕΙΟ
Για τεχνικούς λόγους στο σχεδιάγραμμα, έγινε σμίκρυνση, κατά ποσοστό 34%


ΚΩΔΙΚΟΣ ΦΥΛΛΟΥ ΕΘΝΙΚΟΥ ΚΤΗΜΑΤΟΛΟΓΙΟΥ: 02640-44850/5

ΥΠΟΥΡΓΕΙΟ ΠΕΡΙΒΑΛΛΟΝΤΟΣ, ΕΝΕΡΓΕΙΑΣ & ΚΛΙΜΑΤΙΚΗΣ ΑΛΛΑΓΗΣ
ΚΤΗΜΑΤΟΛΟΓΙΟ Α.Ε.

ΑΠΟΚΕΝΤΡΩΜΕΝΗ ΔΙΟΙΚΗΣΗ ΗΠΕΙΡΟΥ - ΔΥΤΙΚΗΣ ΜΑΚΕΔΟΝΙΑΣ
ΓΕΝΙΚΗ ΔΙΕΥΘΥΝΣΗ ΔΑΣΩΝ ΚΑΙ ΑΓΡΟΤΙΚΩΝ ΥΠΟΘΕΣΕΩΝ
ΔΙΕΥΘΥΝΣΗ ΔΑΣΩΝ ΝΟΜΟΥ ΚΑΣΤΟΡΙΑΣ

ΠΕΡΙΦΕΡΕΙΑΚΗ ΕΝΟΤΗΤΑ ΚΑΣΤΟΡΙΑΣ (23)
ΔΗΜΟΤΙΚΗ / ΤΟΠΙΚΗ ΕΝΟΤΗΤΑ ΜΑΚΕΔΝΩΝ / ΔΙΣΠΗΛΙΟΥ (019)
ΔΗΜΟΥ ΚΑΣΤΟΡΙΑΣ

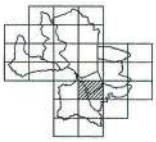

ΔΑΣΙΚΟΣ ΧΑΡΤΗΣ

ΚΛΙΜΑΚΑ 1 : 5.000

ΚΩΔΙΚΟΣ ΦΥΛΛΟΥ ΕΘΝΙΚΟΥ ΚΤΗΜΑΤΟΛΟΓΙΟΥ : 02680-44820/5

ΔΙΑΓΡΑΜΜΑ ΣΥΝΘΕΣΗΣ ΦΥΛΛΩΝ

02640-44850/5	02680-44850/5	02720-44850/5
02640-44820/5	02680-44820/5	02720-44820/5
02640-44790/5	02680-44790/5	02720-44790/5

ΗΜΕΡΟΜΗΝΙΑ ΣΥΝΤΑΞΗΣ: ΝΟΕΜΒΡΙΟΣ 2012

ΦΩΤΟΛΗΨΙΑ: 2007 - 2009

ΥΠΟΜΝΗΜΑ

ΔΔ
ΔΑ
ΑΔ
ΑΑ
ΠΔ
ΠΑ
ΑΝ
ΑΛ

ΧΡΟΝΟΛΟΓΙΚΟ ΔΙΑΓΡΑΜΜΑ ΚΑΛΥΨΗΣ
ΑΕΡΟΦΩΤΟΓΡΑΦΙΩΝ

Ελληνικό Γεωδαιτικό Σύστημα Αναφοράς: "GRS" (E.T.A. '87)

Ελλειψοειδές αναφοράς: GRS 80 (μ = 6378137 m, 1/f = 298.257222101)

Προβολή: Εγκάρσια Μερκατορική

Κεντρικός Μεσημβρινός λο = 24° 00' 00" με Κλ = 0.999600

Τεταμένη Κοσμικού Πίνακα Αναφοράς: +500 000.00 m

Γεωγραφικό Πλάτος Αναφοράς: 0° 00' 00"

ΣΥΝΤΑΞΗ: ΔΙΕΥΘΥΝΣΗ ΔΑΣΩΝ ΚΑΣΤΟΡΙΑΣ
ΑΝΑΛΟΓΙΟΣ ΥΠΕΡΗΚΕΣ Ε. Φ. ΦΑΣΟΥΛΑΣ - Ν. ΜΑΝΤΖΟΣ Ο.Ε.

ΣΧΕΔΙΟΣ ΧΑΡΤΗΣ: ΤΜΗΜΑ ΔΑΣΙΚΗΣ ΑΡΤΟΓΥΡΑΦΗΣΕΩΣ ΚΑΣΤΟΡΙΑΣ
Ως ΠΡΟΣΤΑΜΕΝΟΣ: Ιωάνης Τσάκης Δασολόγος

ΘΕΩΡΗΘΗΚΕ
ΚΑΣΤΟΡΙΑ: 12 / 8 / 2013
Ο ΠΡΟΣΤΑΜΕΝΟΣ ΔΗΜΟΣ ΔΑΣΩΝ ΚΑΣΤΟΡΙΑΣ

ΚΥΡΩΘΗΚΕ
Με Αριθ. 51532 / 7715 Απόφαση
ΕΘΝΙΚΗ ΔΑΣΙΚΗ ΑΡΧΗ

ΕΘΝΙΚΟ ΤΥΠΟΓΡΑΦΕΙΟ
Για τεχνικούς λόγους στο σχεδιάγραμμα, έγινε σμίκρυνση, κατά ποσοστό 34%

ΚΩΔΙΚΟΣ ΦΥΛΛΟΥ ΕΘΝΙΚΟΥ ΚΤΗΜΑΤΟΛΟΓΙΟΥ: 02680-448205

ΥΠΟΥΡΓΕΙΟ ΠΕΡΙΒΑΛΛΟΝΤΟΣ, ΕΝΕΡΓΕΙΑΣ & ΚΛΙΜΑΤΙΚΗΣ ΑΛΛΑΓΗΣ
ΚΤΗΜΑΤΟΛΟΓΙΟ Α.Ε.

ΑΠΟΚΕΝΤΡΩΜΕΝΗ ΔΙΟΙΚΗΣΗ ΗΠΕΙΡΟΥ - ΔΥΤΙΚΗΣ ΜΑΚΕΔΟΝΙΑΣ
ΓΕΝΙΚΗ ΔΙΕΥΘΥΝΣΗ ΔΑΣΩΝ ΚΑΙ ΑΓΡΟΤΙΚΩΝ ΥΠΟΘΕΣΕΩΝ
ΔΙΕΥΘΥΝΣΗ ΔΑΣΩΝ ΝΟΜΟΥ ΚΑΣΤΟΡΙΑΣ

ΠΕΡΙΦΕΡΕΙΑΚΗ ΕΝΟΤΗΤΑ ΚΑΣΤΟΡΙΑΣ (23)
ΔΗΜΟΤΙΚΗ / ΤΟΠΙΚΗ ΕΝΟΤΗΤΑ ΜΑΚΕΔΩΝΩΝ / ΔΙΣΠΗΛΙΟΥ (019)
ΔΗΜΟΥ ΚΑΣΤΟΡΙΑΣ

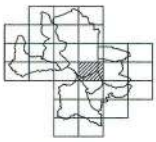

ΔΑΣΙΚΟΣ ΧΑΡΤΗΣ

ΚΛΙΜΑΚΑ 1 : 5.000

ΚΩΔΙΚΟΣ ΦΥΛΛΟΥ ΕΘΝΙΚΟΥ ΚΤΗΜΑΤΟΛΟΓΙΟΥ : 02680-448505

ΔΙΑΓΡΑΜΜΑ ΣΥΝΘΕΣΗΣ ΦΥΛΛΩΝ

02640-448505	02680-448505	02720-448505
02640-448505	02680-448505	02720-448505
02640-448205	02680-448205	02720-448205

ΗΜΕΡΟΜΗΝΙΑ ΣΥΝΤΑΞΗΣ: ΑΠΡΙΛΙΟΣ 2013

ΦΩΤΟΛΗΨΗ: 2007 - 2009

ΥΠΟΜΝΗΜΑ

ΔΔ
ΔΑ
ΑΔ
ΑΑ
ΠΔ
ΠΑ
ΑΝ
ΑΛ

ΣΥΝΤΑΞΗ ΔΙΕΥΘΥΝΗΣΗ ΔΑΣΩΝ ΚΑΣΤΟΡΙΑΣ

ΑΝΑΛΥΣΗ ΥΠΟΡΑΚΑ Ε.Ε. Φ. ΦΑΣΟΥΛΗΣ - Ν. ΜΑΝΤΖΟΣ Ε.Ε.

ΔΑΣΙΚΟΣ ΧΑΡΤΗΣ

ΤΜΗΜΑ ΔΑΣΙΚΗΣ ΧΑΡΤΟΓΡΑΦΗΣΕΩΝ ΚΑΣΤΟΡΙΑΣ

ΑΝ ΠΡΟΣΤΑΜΕΝΟΣ: Δάφνης Τσιάτης, Δασολόγος

ΚΑΣΤΟΡΙΑ 13 / 6 / 2013

Ο ΠΡΟΣΤΑΜΕΝΟΣ ΔΗΜΟΣ ΔΑΣΩΝ ΚΑΣΤΟΡΙΑΣ

ΕΛΕΓΧΘΗΚΕ

ΔΑΣΙΚΗ ΕΥΤΑΧΙΑ



ΕΘΝΙΚΟ ΤΥΠΟΓΡΑΦΕΙΟ
Για τεχνικούς λόγους στο σχεδιάγραμμα, έγινε σμίκρυνση, κατά ποσοστό 34%


ΚΩΔΙΚΟΣ ΦΥΛΛΟΥ ΕΘΝΙΚΟΥ ΚΤΗΜΑΤΟΛΟΓΙΟΥ: 02680-44850/5
ΛΟΓΙΟ ΑΕ
ΚΤΗΜΑΤΟΛΟΓΙΟ ΑΕ

ΕΘΝΙΚΟ ΤΥΠΟΓΡΑΦΕΙΟ

ΕΦΗΜΕΡΙΣ ΤΗΣ ΚΥΒΕΡΝΗΣΕΩΣ

ΤΙΜΗ ΠΩΛΗΣΗΣ ΦΥΛΛΩΝ ΤΗΣ ΕΦΗΜΕΡΙΔΑΣ ΤΗΣ ΚΥΒΕΡΝΗΣΕΩΣ

Σε έντυπη μορφή:

- Για τα Φ.Ε.Κ. από 1 έως 16 σελίδες σε 1 € προσαυξανόμενη κατά 0,20 € για κάθε επιπλέον οκτασέλιδο ή μέρος αυτού.
- Για τα φωτοαντίγραφα Φ.Ε.Κ. σε 0,15 € ανά σελίδα.

Σε μορφή DVD/CD:

Τεύχος	Ετήσια έκδοση	Τριμηνιαία έκδοση	Μηνιαία έκδοση
Α΄	150 €	40 €	15 €
Β΄	300 €	80 €	30 €
Γ΄	50 €	-	-
Υ.Ο.Δ.Δ.	50 €	-	-
Δ΄	110 €	30 €	-

Τεύχος	Ετήσια έκδοση	Τριμηνιαία έκδοση	Μηνιαία έκδοση
Α.Α.Π.	110 €	30 €	-
Ε.Β.Ι.	100 €	-	-
Α.Ε.Δ.	5 €	-	-
Δ.Δ.Σ.	200 €	-	20 €
Α.Ε.-Ε.Π.Ε.	-	-	100 €

- Η τιμή πώλησης μεμονωμένων Φ.Ε.Κ. σε μορφή cd-rom από εκείνα που διατίθενται σε ψηφιακή μορφή και μέχρι 100 σελίδες, σε 5 € προσαυξανόμενη κατά 1 € ανά 50 σελίδες.

ΕΤΗΣΙΕΣ ΣΥΝΔΡΟΜΕΣ Φ.Ε.Κ.

Τεύχος	Έντυπη μορφή
Α΄	225 €
Β΄	320 €
Γ΄	65 €
Υ.Ο.Δ.Δ.	65 €

Τεύχος	Έντυπη μορφή
Δ΄	160 €
Α.Α.Π.	160 €
Ε.Β.Ι.	65 €
Α.Ε.Δ.	10 €

Τεύχος	Έντυπη μορφή
Α.Ε.-Ε.Π.Ε.	2.250 €
Δ.Δ.Σ.	225 €
Α.Σ.Ε.Π.	70 €
Ο.Π.Κ.	-

- Το τεύχος Α.Σ.Ε.Π. (έντυπη μορφή) θα αποστέλλεται σε συνδρομητές ταχυδρομικά, με την επιβάρυνση των 70 €, ποσό το οποίο αφορά τα ταχυδρομικά έξοδα.

- Η καταβολή γίνεται σε όλες τις Δημόσιες Οικονομικές Υπηρεσίες (Δ.Ο.Υ.). Το πρωτότυπο διπλότυπο (έγγραφο αριθμ. πρωτ. 9067/28.2.2005 2η Υπηρεσία Επιτρόπου Ελεγκτικού Συνεδρίου) με φροντίδα των ενδιαφερομένων, πρέπει να αποστέλλεται ή να κατατίθεται στο Εθνικό Τυπογραφείο (Καποδιστρίου 34, Τ.Κ. 104 32 Αθήνα).
- Σημειώνεται ότι φωτοαντίγραφα διπλοτύπων, ταχυδρομικές Επιταγές για την εξόφληση της συνδρομής, δεν γίνονται δεκτά και θα επιστρέφονται.
- Οι οργανισμοί τοπικής αυτοδιοίκησης, τα νομικά πρόσωπα δημοσίου δικαίου, τα μέλη της Ένωσης Ιδιοκτητών Ημερησίου Τύπου Αθηνών και Επαρχίας, οι τηλεοπτικοί και ραδιοφωνικοί σταθμοί, η Ε.Σ.Η.Ε.Α, τα τριτοβάθμια συνδικαλιστικά όργανα και οι τριτοβάθμιες επαγγελματικές ενώσεις δικαιούνται έκπτωσης πενήντα τοις εκατό (50%) επί της ετήσιας συνδρομής.
- Το ποσό υπέρ ΤΑ.Π.Ε.Τ. (5% επί του ποσού συνδρομής), καταβάλλεται ολόκληρο (Κ.Α.Ε. 3512) και υπολογίζεται πριν την έκπτωση.
- Στην Ταχυδρομική συνδρομή του τεύχους Α.Σ.Ε.Π. δεν γίνεται έκπτωση.

Πληροφορίες για δημοσιεύματα που καταχωρίζονται στα Φ.Ε.Κ. στο τηλ.: 210 5279000.
Φωτοαντίγραφα παλαιών Φ.Ε.Κ.: τηλ.: 210 8220885.

Τα φύλλα όλων των τευχών της Εφημερίδας της Κυβερνήσεως διατίθενται δωρεάν σε ηλεκτρονική μορφή από την ιστοσελίδα του Εθνικού Τυπογραφείου (www.et.gr)

Ηλεκτρονική Διεύθυνση: http://www.et.gr - e-mail: webmaster.et@et.gr

ΟΙ ΥΠΗΡΕΣΙΕΣ ΕΞΥΠΗΡΕΤΗΣΗΣ ΠΟΛΙΤΩΝ ΛΕΙΤΟΥΡΓΟΥΝ ΚΑΘΗΜΕΡΙΝΑ ΑΠΟ 08:00 ΜΕΧΡΙ 13:30

04005570111130032

ΑΠΟ ΤΟ ΕΘΝΙΚΟ ΤΥΠΟΓΡΑΦΕΙΟ
ΚΑΠΟΔΙΣΤΡΙΟΥ 34 * ΑΘΗΝΑ 104 32 * ΤΗΛ. 210 52 79 000 * FAX 210 52 21 004