Signature Not Verified
Digitally signed by THEODOROS MOUMOURIS
Date: 2013.12.13 09:43:27 EET
Reason: Signed PDF (embedded)
Location: Athens, Ethniko Typografio

ΕΦΗΜΕΡΙΣ ΤΗΣ ΚΥΒΕΡΝΗΣΕΩΣ

ΤΗΣ ΕΛΛΗΝΙΚΗΣ ΔΗΜΟΚΡΑΤΙΑΣ

ΤΕΥΧΟΣ ΤΕΤΑΡΤΟ **Αρ. Φύλλου 625**

9 Δεκεμβρίου 2013

ΠΕΡΙΕΧΟΜΕΝΑ

ΑΠΟΦΑΣΕΙΣ

Επικύρωση καθορισμού οριογραμμών τμήματος του υδατορέματος «Φόνισσα» στον αυτοκινητόδρομο Κορίνθου - Πατρών (Χ.Θ. 38 + 926,00) στο Δήμο Ξυλοκάστρου - Ευρωστίνης της Περιφερειακής Ενότητας Κορινθίας. 1

Επικύρωση καθορισμού οριογραμμών τμήματος του υδατορέματος που διαρρέει το νότιο τμήμα της περιοχής «Τσέρφου» της Τ.Κ. Τυρού της Δ.Ε. Τυρού του Δήμου Νότιας Κυνουρίας της Περιφερειακής Ενότητας Αρκαδίας. 2

ΑΠΟΦΑΣΕΙΣ

Αριθμ. 63574/2599 (1)

Επικύρωση καθορισμού οριογραμμών τμήματος του υδατορέματος «Φόνισσα» στον αυτοκινητόδρομο Κορίνθου - Πατρών (Χ.Θ. 38 + 926,00) στο Δήμο Ξυλοκάστρου - Ευρωστίνης της Περιφερειακής Ενότητας Κορινθίας.

Ο ΓΕΝΙΚΟΣ ΓΡΑΜΜΑΤΕΑΣ
ΑΠΟΚΕΝΤΡΩΜΕΝΗΣ ΔΙΟΙΚΗΣΗΣ ΠΕΛΟΠΟΝΝΗΣΟΥ,
ΔΥΤΙΚΗΣ ΕΛΛΑΔΟΣ ΚΑΙ ΙΟΝΙΟΥ

Έχοντας υπόψη τις ακόλουθες διατάξεις και λοιπά έγγραφα:

1. Τις διατάξεις των άρθρων 5, 6 και 8 του Ν.3200/1955 «Περί Διοικητικής Αποκέντρωσης».

2. Τις διατάξεις του Ν.2853/16-7-1922 «Περί υδραυλικών εν γένει έργων και αστυνομεύσεως των Δημοσίων Υδάτων», όπως αυτές τροποποιήθηκαν με τις αντίστοιχες του Ν.Δ. 10/29.12.1923 και κωδικοποιήθηκαν από τις διατάξεις του Π.Δ. 18/21.3.1924. (ΦΕΚ 61Α΄)

3. Τις διατάξεις της υπ' αριθμ 3046/304/03-02-89 απόφασης του Αναπληρωτή Υπουργού Περιβάλλοντος Χωροταξίας και Δημοσίων Έργων: «Κτιριοδομικός Κανονισμός» και ειδικότερα τις διατάξεις του άρθρου 6 αυτού σχετικά με τη δόμηση κοντά σε ρέματα, όπως ισχύει σήμερα.

4. Τις διατάξεις του Ν.3010/25-4-2002 (Α΄ 91): «Εναρμόνιση του Ν. 1650/1986 με τις οδηγίες 97/11 ΕΕ και 96/61 ΕΕ» και ειδικότερα τις διατάξεις του άρθρου 5 αυτού: «Διαδικασία Οριοθέτησης και ρυθμίσεις θεμάτων για τα υδατορέματα».

5. Τις οικίες διατάξεις του Ν.2508/1997 (ΦΕΚ 124Α΄/13.6.1997): «Βιώσιμη Οικιστική Ανάπτυξη των πόλεων και οικισμών της χώρας και άλλες διατάξεις».

6. Τις οικίες διατάξεις του Ν.2690/1999 (ΦΕΚ 45Α΄/1999): «Κύρωση Κώδικα Διοικητικής Διαδικασίας και άλλες διατάξεις».

7. Τα οριζόμενα στην υπ' αριθμ. 19664/20.12.2001 απόφαση του Γενικού Γραμματέα Περιφέρειας Πελοποννήσου «περί Αρμοδιότητος Κρατικού Οργάνου».

8. Τις διατάξεις του Ν.3852/2010 «Νέα Αρχιτεκτονική της Αυτοδιοίκησης και της Αποκεντρωμένης Διοίκησης - Πρόγραμμα Καλλικράτης (ΦΕΚ 87/Α΄/2010).

9. Τις διατάξεις του Π.Δ. 139/2010 «Οργανισμός της Αποκεντρωμένης Διοίκησης Πελ/σου, Δυτικής Ελλάδας και Ιονίου (ΦΕΚ 232Α΄/2010)

10. Την υπ' αριθμ. ΓΓ 15649/1522/1-3-11 (ΦΕΚ 491/Β/31-3-2011) «Μεταβίβαση δικαιώματος υπογραφής "Με εντολή Γενικού Γραμματέα" στον προϊστάμενο της Γενικής Δ/νσης και στους προϊσταμένους των Υπηρεσιών της Γενικής Δ/νσης Χωροταξικής και Περιβαλλοντικής Πολιτικής της Αποκεντρωμένης Διοίκησης Πελοποννήσου, Δυτικής Ελλάδος και Ιονίου».

11. Την Τεχνική Έκθεση και το τοπογραφικό και υψομετρικό διάγραμμα κλίμακας 1 : 500, καθορισμού οριογραμμών τμήματος του υδατορέματος «Φόνισσα» στον αυτοκινητόδρομο Κορίνθου - Πατρών (Χ.Θ. 38 + 926,00) στον Δήμο Ξυλοκάστρου - Ευρωστίνης της Περιφερειακής Ενότητας Κορινθίας, το οποίο συντάχθηκε τον Απρίλιο του 2010 από το Γραφείο Μελετών «ΔΗΜΗΤΡΙΟΣ ΣΩΤΗΡΟΠΟΥΛΟΣ & ΣΥΝΕΡΓΑΤΕΣ Α.Μ.Ε.» και ελέγχθηκε και θεωρήθηκε στις 24/9/2013 από την Δ/νση Τεχνικών Έργων της Π.Ε. Κορινθίας της Περιφέρειας Πελοποννήσου.

12. Το γεγονός ότι ο Δήμος Ευρωστίνης δεν απάντησε στο υπ' αριθμ. 1735/2021/1960/23-9-2010 έγγραφο της Δ/νσης Τεχνικών Έργων της Περιφερειακής Ενότητας Κορινθίας με το οποίο ζητήθηκε η γνωμοδότησή του σχετικά με την οριοθέτηση του ρέματος εντός της προθεσμίας των 30 ημερών.

13. Τη με αριθμό 3694/3-10-2013 γνωμοδότηση - εισήγηση της Δ/νσης Τεχνικών Έργων της Π.Ε. Κορινθίας της Περιφέρειας Πελοποννήσου, σχετικά με τον καθορισμό οριογραμμών τμήματος του υδατορέματος «Φόνισσα»

στον αυτοκινητόδρομο Κορίνθου - Πατρών (Χ.Θ. 38 + 926,00) στον Δήμο Ξυλοκάστρου - Ευρωστίνης της Περιφερειακής Ενότητας Κορινθίας, αποφασίζουμε:

Την επικύρωση καθορισμού των οριογραμμών τμήματος του υδατορέματος «Φόνισσα» στον αυτοκινητόδρομο Κορίνθου - Πατρών (Χ.Θ. 38 + 926,00) στον Δήμο Ξυλοκάστρου - Ευρωστίνης της Περιφερειακής Ενότητας Κορινθίας, οριζομένων με τα σημεία Α01 έως Α12 (αριστερά) και Δ01 έως Δ09 (δεξιά) εκατέρωθεν της βαθειάς γραμμής του υδατορέματος, όπως φαίνεται στο τοπογραφικό και υψομετρικό διάγραμμα κλίμακας 1 : 500 το οποίο συντάχθηκε από το Γραφείο Μελετών «ΔΗΜΗΤΡΙΟΣ ΣΩΤΗΡΟΠΟΥΛΟΣ & ΣΥΝΕΡΓΑΤΕΣ Α.Μ.Ε.» σύμφωνα με την Τεχνική Έκθεση που το συνόδευε και ελέγχθηκε και θεωρήθηκε στις 24/9/2013 από την Δ/νση Τεχνικών Έργων της Π.Ε. Κορινθίας της Περιφέρειας Πελοποννήσου.

Η απόφαση αυτή μαζί με το συνημμένο τοπογραφικό και υψομετρικό διάγραμμα καθορισμού των οριογραμμών να δημοσιευθεί στην Εφημερίδα της Κυβερνήσεως.

Τρίπολη, 24 Οκτωβρίου 2013

Με εντολή Γενικού Γραμματέα
Αποκεντρωμένης Διοίκησης
Ο Γενικός Διευθυντής
Χωροταξικής και Περιβαλλοντικής Πολιτικής
ΔΙΟΝΥΣΙΟΣ ΠΑΝΑΓΙΩΤΟΠΟΥΛΟΣ

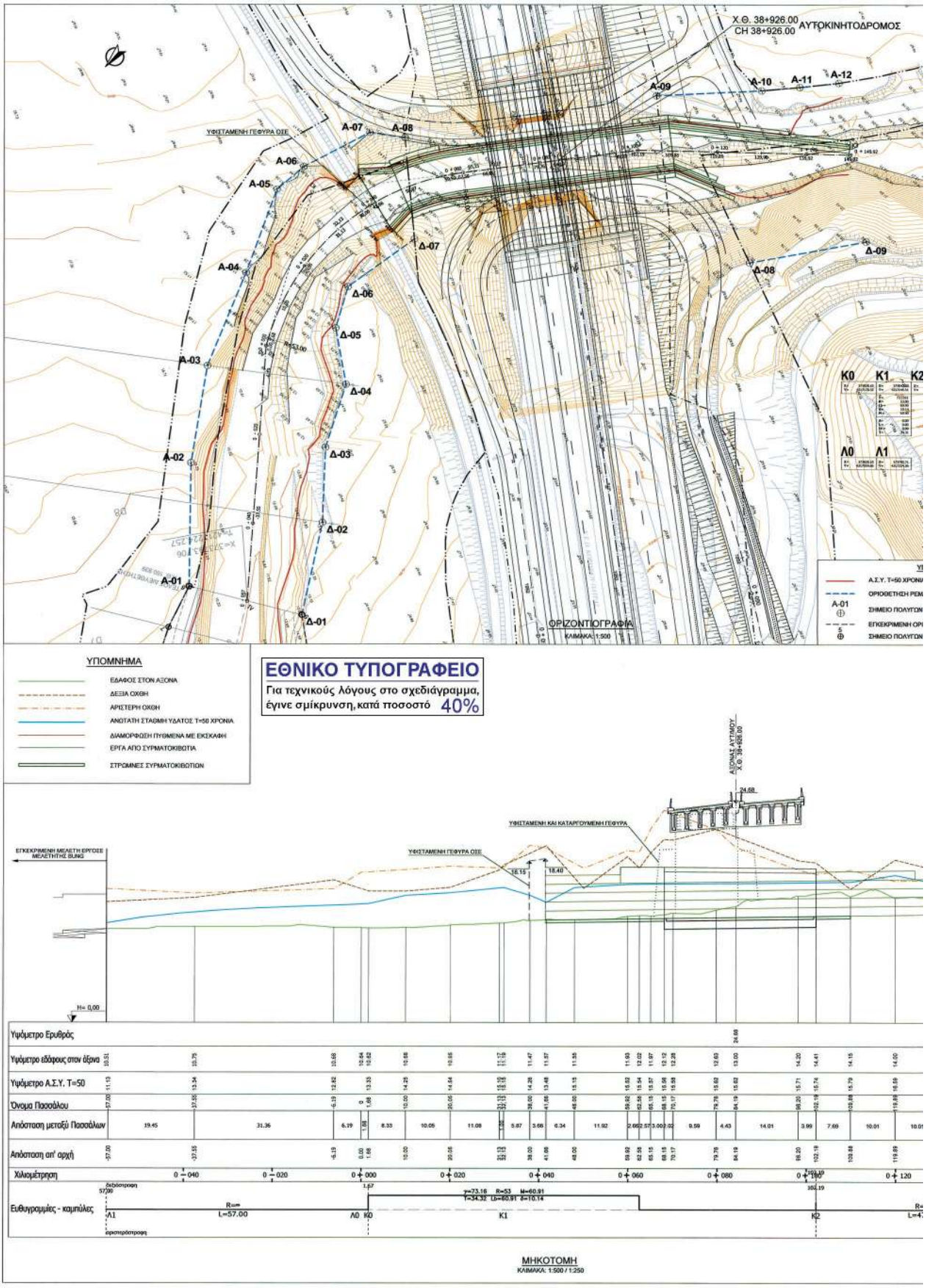
Χ.Θ. 38+926.00
CH 38+926.00
ΑΥΤΟΚΙΝΗΤΟΔΡΟΜΟΣ
ΥΦΙΣΤΑΜΕΝΗ ΓΕΦΥΡΑ ΟΣΕ
ΟΡΙΖΟΝΤΙΟΓΡΑΦΙΑ
ΚΛΙΜΑΚΑ: 1:500
ΥΠΟΜΝΗΜΑ
ΕΔΑΦΟΣ ΣΤΟΝ ΑΞΟΝΑ
ΔΕΞΙΑ ΟΧΘΗ
ΑΡΙΣΤΕΡΗ ΟΧΘΗ
ΑΝΩΤΑΤΗ ΣΤΑΘΜΗ ΥΔΑΤΟΣ Τ=50 ΧΡΟΝΙΑ
ΔΙΑΜΟΡΦΩΣΗ ΠΥΘΜΕΝΑ ΜΕ ΕΚΣΚΑΦΗ
ΕΡΓΑ ΑΠΟ ΣΥΡΜΑΤΟΚΙΒΩΤΙΑ
ΣΤΡΟΜΝΕΣ ΣΥΡΜΑΤΟΚΙΒΩΤΙΩΝ
ΕΘΝΙΚΟ ΤΥΠΟΓΡΑΦΕΙΟ
Για τεχνικούς λόγους στο σχεδιάγραμμα, έγινε σμίκρυνση, κατά ποσοστό 40%
ΥΦΙΣΤΑΜΕΝΗ ΚΑΙ ΚΑΤΑΡΓΟΥΜΕΝΗ ΓΕΦΥΡΑ
ΥΦΙΣΤΑΜΕΝΗ ΓΕΦΥΡΑ ΟΣΕ
ΕΓΚΕΚΡΙΜΕΝΗ ΜΕΛΕΤΗ ΕΡΓΟΣΕ ΜΕΛΕΤΗΤΗΣ BUNG
Υψόμετρο Ερυθρός
Υψόμετρο εδάφους στον άξονα
Υψόμετρο Α.Σ.Υ. Τ=50
Όνομα Πασσάλου
Απόσταση μεταξύ Πασσάλων
Απόσταση απ' αρχή
Χιλιομέτρηση
Ευθυγραμμίες - καμπύλες
ΜΗΚΟΤΟΜΗ
ΚΛΙΜΑΚΑ: 1:500 / 1:250

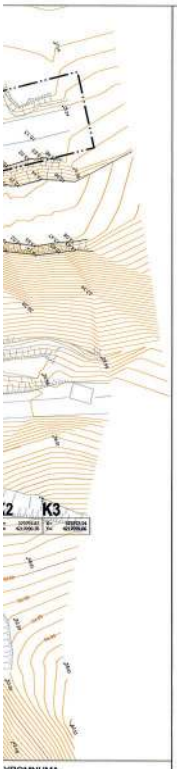

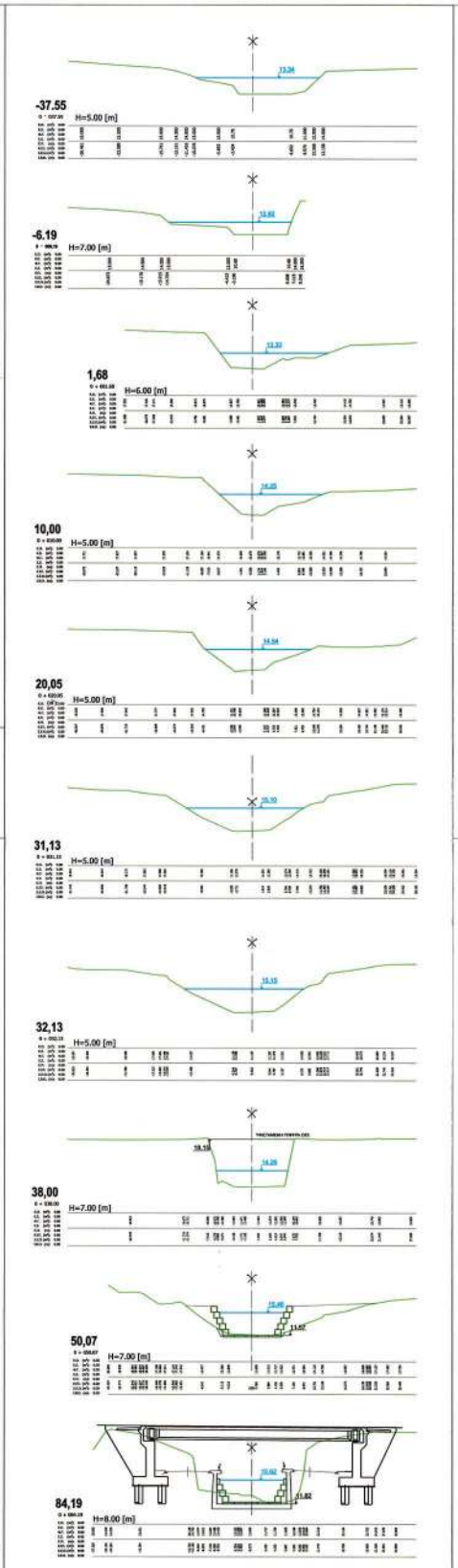

ΔΙΑΤΟΜΕΣ

ΚΛΙΜΑΚΑ: 1:500

ΥΠΟΜΝΗΜΑ

ΦΥΣΙΚΟ ΕΔΑΦΟΣ

ΣΥΡΜΑΤΟΚΙΒΩΤΙΑ

ΑΝΩΤΑΤΗ ΣΤΑΘΜΗ ΥΔΑΤΟΣ Τ=50 ΧΡΟΝΙΑ

Η ΠΑΡΟΥΣΑ ΜΕΡΙΚΗ ΟΡΙΟΘΕΤΗΣΗ ΤΟΥ ΡΕΜΑΤΟΣ ΦΟΝΙΣΣΑΣ, ΣΤΗ ΘΕΣΗ ΑΝΑΝΤΗ ΓΕΦΥΡΩΣΗΣ ΤΟΥ ΑΥΤΟΚΙΝΗΤΟΔΡΟΜΟΥ ΚΟΡΙΝΘΟΣ - ΠΑΤΡΑ ΓΙΝΕΤΑΙ ΣΥΜΦΩΝΑ ΜΕ ΤΑ ΕΞΗΣ ΥΔΡΟΛΟΓΙΚΑ ΣΤΟΙΧΕΙΑ:

-ΕΜΒΑΔΟ ΛΕΚΑΝΗΣ : A=53.545KM²
-ΣΥΝΤΕΛΕΣΤΗΣ ΑΠΟΡΡΟΗΣ : C=0.55
-ΠΕΡΙΟΔΟΣ ΕΠΑΝΑΛΗΨΗΣ : T=50yrs
-ΧΡΟΝΟΣ ΣΥΡΡΟΗΣ : t=194.09min
-ΕΝΤΑΣΗ ΒΡΟΧΗΣ : i=25.96mm/h
-ΣΥΝΤΕΛΕΣΤΗΣ ΑΝΟΜΟΙΟΜΟΡΦΙΑΣ : Φ=0.72
-ΠΑΡΟΧΗ ΣΧΕΔΙΑΣΜΟΥ ΕΡΓΩΝ ΚΑΙ ΟΡΙΟΘΕΤΗΣΗΣ : Q=185.00m³/sec

ΥΔΡΑΥΛΙΚΑ ΣΤΟΙΧΕΙΑ :

-ΣΥΝΤΕΛΕΣΤΗΣ ΤΡΑΧΥΤΗΤΑΣ : K=30 (ΦΥΣΙΚΗ ΚΟΙΤΗ)
K=40 (ΣΥΡΜΑΤΟΚΙΒΩΤΙΑ)

ΑΠΟ ΤΟΝ ΥΔΡΑΥΛΙΚΟ ΕΛΕΓΧΟ ΠΡΟΚΥΠΤΕΙ ΟΤΙ Η ΥΦΙΣΤΑΜΕΝΗ ΚΟΙΤΗ ΕΙΝΑΙ ΥΔΡΑΥΛΙΚΑ ΕΠΑΡΚΗΣ

ΠΙΝΑΚΑΣ ΣΥΝΤΕΤΑΓΜΕΝΩΝ ΟΡΙΟΘΕΤΗΣΗΣ (ΕΓΣΑ 87)

ΑΡΙΣΤΕΡΗ ΟΧΘΗ

ΚΟΡΥΦΗ	X	Y
A-01	373805.72	4217230.39
A-02	373823.60	4217209.26
A-03	373835.16	4217190.38
A-04	373842.26	4217168.95
A-05	373849.30	4217150.26
A-06	373848.09	4217142.39
A-07	373841.99	4217126.89
A-08	373835.14	4217122.58
A-09	373798.65	4217078.33
A-10	373781.60	4217061.99
A-11	373775.65	4217055.79
A-12	373769.71	4217049.34

ΔΕΞΙΑ ΟΧΘΗ

ΚΟΡΥΦΗ	X	Y
Δ-01	373782.38	4217218.47
Δ-02	373792.44	4217199.89
Δ-03	373803.02	4217186.74
Δ-04	373808.83	4217173.03
Δ-05	373818.89	4217165.04
Δ-06	373822.85	4217156.26
Δ-07	373818.62	4217138.33
Δ-08	373758.33	4217092.82
Δ-09	373741.74	4217072.10

ΕΛΛΗΝΙΚΗ ΔΗΜΟΚΡΑΤΙΑ
HELLENIC REPUBLIC

ΑΥΤΟΚΙΝΗΤΟΔΡΟΜΟΣ ΕΛΕΥΣΙΝΑ - ΚΟΡΙΝΘΟΣ - ΠΑΤΡΑ - ΠΥΡΓΟΣ - ΤΣΑΚΩΝΑ
ELEFSINA - KORINTHOS - PATRAS - PYRGOS - TSAKONA MOTORWAY

Το παρόν συνοδεύει την αριθμ. 65574/25.9.97 απόφαση Γενικού Διευθυντή Χωροταξικής Αναπτυξιακής Πολιτικής

ΔΗΜΗΤΡΗΣ ΣΩΤΗΡΟΠΟΥΛΟΣ & ΣΥΜΕΡΑΛΕΣ Α.Μ.Ε.Ε.Ε.Ε.

ΜΕΛΕΤΗ ΟΡΙΟΘΕΤΗΣΗΣ ΤΜΗΜΑΤΟΣ Ρ. ΦΟΝΙΣΣΑΣ ΣΤΟΝ ΑΥΤΟΚΙΝΗΤΟΔΡΟΜΟ ΚΟΡΙΝΘΟΣ - ΠΑΤΡΑ (Χ.Θ. 38+926.00, GU 19)
ΟΡΙΖΟΝΤΙΟΓΡΑΦΙΑ, ΜΗΚΟΤΟΜΗ, ΔΙΑΤΟΜΕΣ

FONISSA STREAM PARTIAL DEMARCATION STUDY AT KORINTHOS - PATRAS MOTORWAY (CH. 38+926.00, GU 19)
PLAN VIEW, LONGITUDINAL SECTION, CROSS SECTIONS

Η Εφαρμογή
Κορινθος 24-9-2017
Ο Δρ. Σταματιος Διακομ

Η Εφαρμογή
Κορινθος 24-9-2017
Ο Γιβλιοκριτης
ΙΩΑΝΝΗΣ Θ. Μ...
ΑΓΡ. ΤΟΠΟΦΟΣ ΜΗΧΙΚΟΣ
με Β'Β

AK VERIFIED CJV

REV.	DATE OF ISSUE	MODIFICATION	ORIGINATED	VERIFIED	SIC APPROVED	APPROVED (CJV)	LE
A-	15-04-2010	First issuance	TRO	SAK	SOT		

DRW	KP4	HYD	9019	SOT	G	14105	A-
Doc Type	Location	Nature of Works	Structure ident.	ORIGINATOR	Phase	SERIAL NUMBER	REV.

COMP. REF : SOTG14105A-.dwg SCALE : VARIOUS PAGE : 1 / 1

Αριθμ. 68155/2758 (2)

Επικύρωση καθορισμού οριογραμμών τμήματος του υδατορέματος που διαρρέει το νότιο τμήμα της περιοχής «Τσέρφου» της Τ.Κ. Τυρού της Δ.Ε. Τυρού του Δήμου Νότιας Κυνουρίας της Περιφερειακής Ενότητας Αρκαδίας.

Ο ΓΕΝΙΚΟΣ ΓΡΑΜΜΑΤΕΑΣ
ΑΠΟΚΕΝΤΡΩΜΕΝΗΣ ΔΙΟΙΚΗΣΗΣ ΠΕΛΟΠΟΝΝΗΣΟΥ,
ΔΥΤΙΚΗΣ ΕΛΛΑΔΟΣ ΚΑΙ ΙΟΝΙΟΥ

Έχοντας υπόψη τις ακόλουθες διατάξεις και λοιπά έγγραφα:

1. Τις διατάξεις των άρθρων 5, 6 και 8 του Ν.3200/1955 «Περί Διοικητικής Αποκέντρωσης».

2. Τις διατάξεις του Ν.2853/16-7-1922 «Περί υδραυλικών εν γένει έργων και αστυνομεύσεως των Δημοσίων Υδάτων», όπως αυτές τροποποιήθηκαν με τις αντίστοιχες του Ν.Δ. 10/29.12.1923 και κωδικοποιήθηκαν από τις διατάξεις του Π.Δ. 18/21.3.1924 (ΦΕΚ 61Α΄)

3. Τις διατάξεις της υπ' αριθμ 3046/304/03-02-89 απόφασης του Αναπληρωτή Υπουργού Περιβάλλοντος Χωροταξίας και Δημοσίων Έργων: «Κτιριοδομικός Κανονισμός» και ειδικότερα τις διατάξεις του άρθρου 6 αυτού σχετικά με τη δόμηση κοντά σε ρέματα, όπως ισχύει σήμερα.

4. Τις διατάξεις του Ν.3010/25-4-2002 (Α΄ 91): «Εναρμόνιση του Ν.1650/1986 με τις οδηγίες 97/11 ΕΕ και 96/61 ΕΕ» και ειδικότερα τις διατάξεις του άρθρου 5 αυτού: «Διαδικασία Οριοθέτησης και ρυθμίσεις θεμάτων για τα υδατορέματα».

5. Τις οικίες διατάξεις του Ν.2508/1997 (ΦΕΚ 124Α΄/13.6.1997): «Βιώσιμη Οικιστική Ανάπτυξη των πόλεων και οικισμών της χώρας και άλλες διατάξεις».

6. Τις οικίες διατάξεις του Ν.2690/1999 (ΦΕΚ 45Α΄/1999): «Κύρωση Κώδικα Διοικητικής Διαδικασίας και άλλες διατάξεις».

7. Τα οριζόμενα στην υπ' αριθμ. 19664/20.12.2001 απόφαση του Γενικού Γραμματέα Περιφέρειας Πελοποννήσου «περί Αρμοδιότητος Κρατικού Οργάνου».

8. Τις διατάξεις του Ν.3852/2010 «Νέα Αρχιτεκτονική της Αυτοδιοίκησης και της Αποκεντρωμένης Διοίκησης - Πρόγραμμα Καλλικράτης (ΦΕΚ 87/Α΄/2010).

9. Τις διατάξεις του Π.Δ. 139/2010 «Οργανισμός της Αποκεντρωμένης Διοίκησης Πελ/σου, Δυτικής Ελλάδας και Ιονίου (ΦΕΚ 232Α΄/2010).

10. Την υπ' αριθμ. ΓΓ 15649/1522/1-3-11 (ΦΕΚ 491/Β/31-3-2011) «Μεταβίβαση δικαιώματος υπογραφής "Με εντολή Γενικού Γραμματέα" στον προϊστάμενο της Γενικής Δ/νσης και στους προϊσταμένους των Υπηρεσιών της Γενικής Δ/νσης Χωροταξικής και Περιβαλλοντικής Πολιτικής της Αποκεντρωμένης Διοίκησης Πελοποννήσου, Δυτικής Ελλάδος και Ιονίου».

11. Την Τεχνική Έκθεση και το τοπογραφικό και υψομετρικό διάγραμμα κλίμακας 1 : 200, καθορισμού οριογραμμών τμήματος του υδατορέματος που διαρρέει το νότιο τμήμα της περιοχής «Τσέρφου» της Δ.Ε. Τυρού της Δ.Ε. Τυρού του Δήμου Νότιας Κυνουρίας της Περιφερειακής Ενότητας Αρκαδίας, το οποίο συντάχθηκε τον Απρίλιο του 2010 από την Πολιτικό Μηχανικό Κοτσιώνη Βασιλική και ελέγχθηκε και θεωρήθηκε στις 29/1/2013 από την Δ/νση Τεχνικών Έργων της Π.Ε. Αρκαδίας της Περιφέρειας Πελοποννήσου.

12. Τη σύμφωνη γνώμη του Δημοτικού Συμβουλίου του Δήμου Νότιας Κυνουρίας όπως διατυπώθηκε στην υπ' αριθμ. 109/2013 απόφασή του.

13. Τη με αριθμό 30808/2242/10-10-2013 απόφαση της Δ/νσης Τεχνικών Έργων της Π.Ε. Αρκαδίας της Περιφέρειας Πελοποννήσου, σχετικά με τον καθορισμό οριογραμμών τμήματος του υδατορέματος που διαρρέει το νότιο τμήμα της περιοχής «Τσέρφου» της Τ.Κ. Τυρού της Δ.Ε. Τυρού του Δήμου Νότιας Κυνουρίας της Περιφερειακής Ενότητας Αρκαδίας, αποφασίζουμε:

Την επικύρωση καθορισμού των οριογραμμών τμήματος του υδατορέματος που διαρρέει το νότιο τμήμα της περιοχής «Τσέρφου» της Τ.Κ. Τυρού της Δ.Ε. Τυρού του Δήμου Νότιας Κυνουρίας της Περιφερειακής Ενότητας Αρκαδίας, οριζομένων με τα σημεία Α1-.....Α22 (Δύση) και Δ1-.....Δ25 (Ανατολή) εκατέρωθεν της βαθειάς γραμμής του υδατορέματος, όπως φαίνεται στο τοπογραφικό και υψομετρικό διάγραμμα κλίμακας 1 : 200 το οποίο συντάχθηκε από την Πολιτικό Μηχανικό Κοτσιώνη Βασιλική σύμφωνα με την Τεχνική Έκθεση που το συνόδευε και ελέγχθηκε και θεωρήθηκε στις 29/1/2013 από την Δ/νση Τεχνικών Έργων της Π.Ε. Αρκαδίας της Περιφέρειας Πελοποννήσου.

Η απόφαση αυτή μαζί με το συνημμένο τοπογραφικό και υψομετρικό διάγραμμα καθορισμού των οριογραμμών να δημοσιευθεί στην Εφημερίδα της Κυβερνήσεως.

Τρίπολη, 8 Νοεμβρίου 2013

Με εντολή Γενικού Γραμματέα
Αποκεντρωμένης Διοίκησης
Ο Γενικός Διευθυντής
Χωροταξικής και Περιβαλλοντικής Πολιτικής
ΔΙΟΝΥΣΙΟΣ ΠΑΝΑΓΙΩΤΟΠΟΥΛΟΣ

ΕΘΝΙΚΟ ΤΥΠΟΓΡΑΦΕΙΟ
Για τεχνικούς λόγους στο σχεδιάγραμμα, έγινε σμίκρυνση, κατά ποσοστό 32%

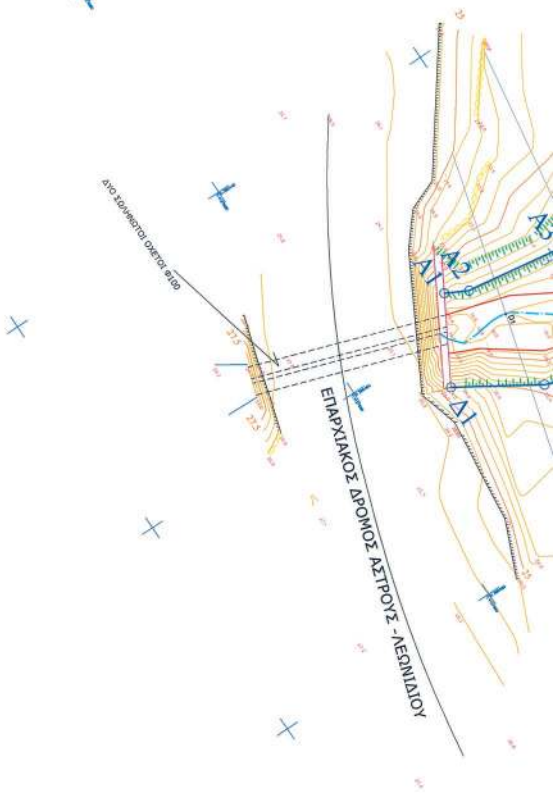

ΥΠΟΜΝΗΜΑ

ΟΡΙΟ ΥΔΡΟΡΕΥΜΑΤΟΣ (ΠΟΛΥΓΩΝΙΚΗ ΟΡΙΟΘΕΤΗΣΗΣ)

Δ1 ΣΗΜΕΙΟ ΠΟΛΥΓΩΝΙΚΗΣ ΟΡΙΟΘΕΤΗΣΗΣ

ΓΡΑΜΜΗ ΠΛΗΜΜΥΡΙΚΗΣ ΠΑΡΟΧΗΣ

ΒΑΘΙΑ ΓΡΑΜΜΗ ΥΔΡΟΡΕΥΜΑΤΟΣ

DI ΘΕΣΕΙΣ ΔΙΑΤΟΜΩΝ

ΣΥΝΤΕΤΑΓΜΕΝΕΣ ΣΗΜΕΙΩΝ ΠΟΛΥΓΩΝΙΚΗΣ

ΣΗΜΕΙΟ	ΣΥΝΤΕΤΑΓΜΕΝΕΣ (Χ)	ΣΥΝΤΕΤΑΓΜΕΝΕΣ (Υ)	ΣΗΜΕΙΟ	ΣΥΝΤΕΤΑΓΜΕΝΕΣ (Χ)	ΣΥΝΤΕΤΑΓΜΕΝΕΣ (Υ)
Δ1	X=396464.05	Y=4127686.89	A1	X=396457.28	Y=4127690.76
Δ2	X=396468.20	Y=4127693.47	A2	X=396458.25	Y=4127692.60
Δ3	X=396472.21	Y=4127703.45	A3	X=396459.54	Y=4127700.76
Δ4	X=396472.17	Y=4127707.76	A4	X=396460.88	Y=4127701.83
Δ5	X=396473.66	Y=4127710.68	A5	X=396464.54	Y=4127706.70
Δ6	X=396475.07	Y=4127717.18	A6	X=396465.41	Y=4127708.78
Δ7	X=396476.70	Y=4127720.75	A7	X=396465.69	Y=4127718.37
Δ8	X=396477.22	Y=4127723.36	A8	X=396467.09	Y=4127721.95
Δ9	X=396483.32	Y=4127731.20	A9	X=396469.03	Y=4127732.73
Δ10	X=396485.28	Y=4127734.97	A10	X=396474.48	Y=4127735.13
Δ11	X=396485.95	Y=4127737.05	A11	X=396488.70	Y=4127751.35
Δ12	X=396489.93	Y=4127741.38	A12	X=396495.01	Y=4127759.56
Δ13	X=396495.78	Y=4127746.45	A13	X=396499.11	Y=4127761.72
Δ14	X=396502.50	Y=4127758.22	A14	X=396501.24	Y=4127767.29
Δ15	X=396505.61	Y=4127761.84	A15	X=396502.52	Y=4127772.27
Δ16	X=396507.02	Y=4127765.01	A16	X=396505.12	Y=4127778.47
Δ17	X=396507.64	Y=4127770.57	A17	X=396509.43	Y=4127781.27
Δ18	X=396508.39	Y=4127772.37	A18	X=396513.31	Y=4127785.21
Δ19	X=396511.39	Y=4127775.16	A19	X=396514.05	Y=4127787.46
Δ20	X=396514.25	Y=4127779.21	A20	X=396520.02	Y=4127791.32
Δ21	X=396515.39	Y=4127781.93	A21	X=396522.33	Y=4127793.76
Δ22	X=396519.22	Y=4127782.28	A22	X=396525.02	Y=4127793.22
Δ23	X=396523.57	Y=4127780.89			
Δ24	X=396526.68	Y=4127779.17			
Δ25	X=396540.22	Y=4127782.08			

ΤΟ ΠΡΟΒΟΛΙΚΟ ΣΥΣΤΗΜΑ ΣΥΝΤΕΤΑΓΜΕΝΩΝ
ΕΙΝΑΙ ΕΓΣΑ 87
ΚΕΝΤΡΟ Φ.Χ 1 : 100.000
ΕΡΜΙΟΝΗ - ΥΔΡΑ
φ = 37ο 15'
λ = 0ο 45'

ΟΙΚΙΑ
Α3
Α4
Α5
Α6
Α7
Α8
Α9
Α10
Α11
Α12
Α13
Α14
Α15
Α16
Α17
Α18
Δ2
Δ3
Δ4
Δ5
Δ6
Δ7
Δ8
Δ9
Δ10
Δ11
Δ12
Δ13
Δ14
Δ15
Δ16
Δ17
Δ18
Δ19
Δ20
Δ21

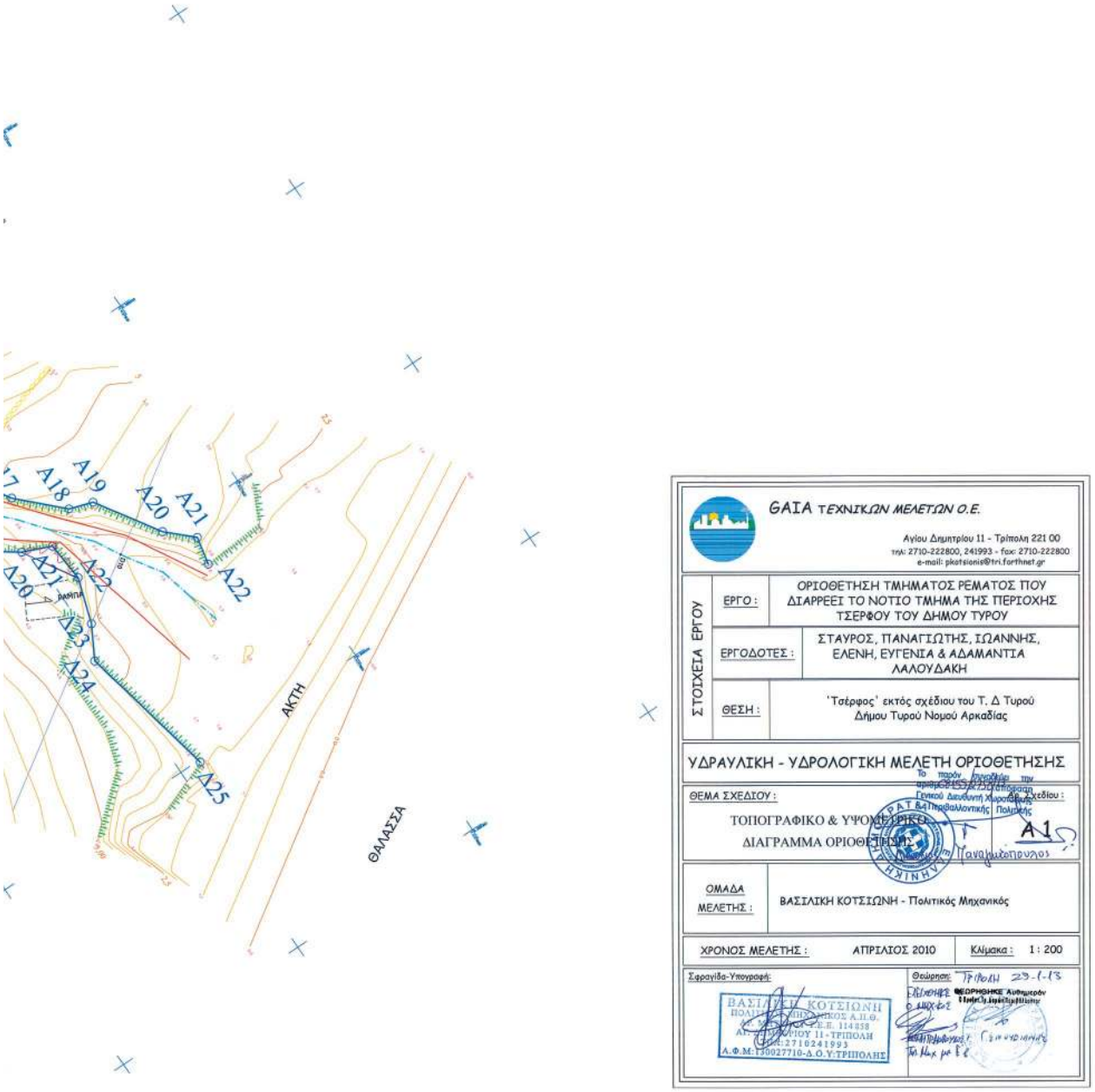

ΑΠΟ ΤΟ ΕΘΝΙΚΟ ΤΥΠΟΓΡΑΦΕΙΟ
ΚΑΠΟΔΙΣΤΡΙΟΥ 34 * ΑΘΗΝΑ 104 32 * ΤΗΛ. 210 52 79 000 * FAX 210 52 21 004