Signature Not Verified
Digitally signed by THEODOROS MOUMOURIS
Date: 2014.01.16 09:53 EET
Reason: Signed PDF (embedded)
Location: Athens, Ethniko Typografio

ΕΦΗΜΕΡΙΣ ΤΗΣ ΚΥΒΕΡΝΗΣΕΩΣ

ΤΗΣ ΕΛΛΗΝΙΚΗΣ ΔΗΜΟΚΡΑΤΙΑΣ

ΤΕΥΧΟΣ ΤΕΤΑΡΤΟ **Αρ. Φύλλου 2**

10 Ιανουαρίου 2014

ΠΕΡΙΕΧΟΜΕΝΑ

ΑΠΟΦΑΣΕΙΣ

Διόρθωση σφάλματος στην υπ' αριθμ. 10237/907/2013 απόφαση της Γενικής Γραμματέως Αποκεντρωμένης Διοίκησης Αιγαίου («Επικύρωση έκθεσης καθορισμού ορίων αιγιαλού και παραλίας στη θέση επιβατηγού ΛΙΜΕΝΑ ΜΥΤΙΛΗΝΗΣ, Δ.Ε. Μυτιλήνης, Δήμου Λέσβου, Νομού Λέσβου» (ΦΕΚ 130/τ.Δ΄/14-03-2013)..... 1

Κήρυξη έκτασης ως αναδασωτέας συνολικού εμβαδού 10.202,34 τετρ. μέτρων, στη θέση «Ρέθιζα» της Τοπικής Κοινότητας Αγγελοκάστρου Δημοτικής Ενότητας Σολυγείας του Δήμου Κορινθίων Περιφερειακής Ενότητας Κορινθίας, λόγω εκχέρσωσης..... 2

Κήρυξη ως αναδασωτέας έκτασης συνολικού εμβαδού 13.632,52 τετρ. μέτρων, στη θέση «Κολόντερο» της Τοπικής Κοινότητας Στεφανίου Δημοτικής Ενότητας Τενέας του Δήμου Κορινθίων Περιφερειακής Ενότητας Κορινθίας, λόγω εκχέρσωσης..... 3

ΑΠΟΦΑΣΕΙΣ

Αριθ. 79644/9251 (1)

Διόρθωση σφάλματος στην υπ' αριθμ. 10237/907/2013 απόφαση της Γενικής Γραμματέως Αποκεντρωμένης Διοίκησης Αιγαίου («Επικύρωση έκθεσης καθορισμού ορίων αιγιαλού και παραλίας στη θέση επιβατηγού ΛΙΜΕΝΑ ΜΥΤΙΛΗΝΗΣ, Δ.Ε. Μυτιλήνης, Δήμου Λέσβου, Νομού Λέσβου» (ΦΕΚ 130/τ.Δ΄/14-03-2013).

Η ΓΕΝΙΚΗ ΓΡΑΜΜΑΤΕΑΣ ΑΠΟΚΕΝΤΡΩΜΕΝΗΣ ΔΙΟΙΚΗΣΗΣ ΑΙΓΑΙΟΥ

Έχοντας υπόψη:

Το με αρ. πρωτ. 778/16-12-2013 έγγραφο της Κτηματικής Υπηρεσίας Λέσβου, διορθώνουμε στην παράγραφο 6 της δεύτερης σελίδας την από 08-02-2013 Έκθεσης της Επιτροπής αιγιαλού που αφορά στον καθορισμό αιγιαλού στη θέση «Επιβατηγός Λιμένας Μυτιλήνης και συγκεκριμένα από το ξενοδοχείο Blue Sea έως το Άγαλμα της Ελευθερίας, Δ.Ε. Μυτιλήνης, Δήμου Λέσβου, νήσου Λέσβου, νομού Λέσβου» ως προς την ημερομηνία έκδοσης του εγγράφου του ΓΕΕΘΑ ήτοι από το εσφαλμένο (Φ. 119/205211/Σ.5100/01-12-2012) στο ορθό (Φ. 119/205211/Σ. 5100/01-12-2011).

Μυτιλήνη, 10 Ιανουαρίου 2014

Με εντολή Γενικού Γραμματέα
Αποκεντρωμένης Διοίκησης
Ο Διευθυντής Διοικ. - Οικον. Β. Αιγαίου
ΕΥΑΓΓΕΛΟΣ ΚΑΛΑΪΤΖΗΣ

Αριθ. 56358/1452 (2)

Κήρυξη έκτασης ως αναδασωτέας συνολικού εμβαδού 10.202,34 τετρ. μέτρων, στη θέση «Ρέθιζα» της Τοπικής Κοινότητας Αγγελοκάστρου Δημοτικής Ενότητας Σολυγείας του Δήμου Κορινθίων Περιφερειακής Ενότητας Κορινθίας, λόγω εκχέρσωσης.

Ο ΓΕΝΙΚΟΣ ΓΡΑΜΜΑΤΕΑΣ ΑΠΟΚΕΝΤΡΩΜΕΝΗΣ ΔΙΟΙΚΗΣΗΣ ΠΕΛΟΠΟΝΝΗΣΟΥ - ΔΥΤΙΚΗΣ ΕΛΛΑΔΑΣ ΚΑΙ ΙΟΝΙΟΥ

Έχοντας υπόψη:

1. Τις διατάξεις:

α) Του Ν. 2503/1997 «Διοίκηση, οργάνωση, στελέχωση της Περιφέρειας, ρύθμιση θεμάτων για την Τοπική Αυτοδιοίκηση και άλλες διατάξεις».

β) Του Ν. 3200/1955 «Περί διοικητικής αποκέντρωσης», όπως τροποποιήθηκε και συμπληρώθηκε με το Ν.Δ. 532/1970 και μεταγενέστερες διατάξεις.

γ) Του Ν. 3852/2010 (ΦΕΚ 87/7-6-2010 τ.Α΄) «Νέα αρχιτεκτονική της Αυτοδιοίκησης και της Αποκεντρωμένης Διοίκησης - Πρόγραμμα Καλλικράτης».

δ) Του Π.Δ. 139/2010 (ΦΕΚ 232/27-12-2010 τ.Α΄) «Οργανισμός της Αποκεντρωμένης Διοίκησης Πελοποννήσου - Δυτικής Ελλάδας και Ιονίου».

2. Την αριθ. 40/29-12-2010 (ΦΕΚ 247/31-12-2010 τ.Α΄) πράξη του Υπουργικού Συμβουλίου περί παύσης εκ του Νόμου των Γενικών Γραμματέων των Περιφερειών και διορισμού Γενικών Γραμματέων στις Αποκεντρωμένες Διοικήσεις του Κράτους.

3. Την αριθ. 26/6-8-2012 (ΦΕΚ 155/6-8-2012 τ.Α΄) πράξη του Υπουργικού Συμβουλίου περί αποδοχής παραιτήσεων Γενικών Γραμματέων των Αποκεντρωμένων Διοικήσεων του Κράτους, απαλλαγής από τα καθήκοντά τους και διορισμού νέων Γενικών Γραμματέων στις Αποκεντρωμένες Διοικήσεις του Κράτους.

4. Τις διαταγές του Υπουργείου Γεωργίας:

α) 160417/1180/8-7-1980, και β) 182447/3049/24-8-1980.

5. Τις διατάξεις:

α) Της παρ. 1 άρθρου 24 και της παρ. 3 άρθρου 117 του Συντάγματος της χώρας μας.

β) Του Ν. 998/1979 «Περί προστασίας των δασών και των δασικών εν γένει εκτάσεων της χώρας» και συγκεκριμένα των άρθρων 38 και 41, σε συνδυασμό με την παρ. 1 άρθρου 3 και την παρ. 1ε άρθρου 4 του ιδίου Νόμου, όπως έχει τροποποιηθεί και ισχύει σήμερα.

γ) Του Ν. 3208/2003 «Προστασία των δασικών οικοσυστημάτων, κατάρτιση δασολογίου, ρύθμιση εμπραγμάτων δικαιωμάτων επί δασών και δασικών εν γένει εκτάσεων και άλλες διατάξεις», άρθρο 15.

6. Τις αριθ. 204262/4545/23-11-2010 «Οδηγίες εφαρμογής των παραγράφων 1 και 2 άρθρου 3 του Ν. 998/1979, όπως ισχύει», από τη Δ/νση Προστασίας Δασών και Φυσικού Περιβάλλοντος του Υπουργείου Περιβάλλοντος, Ενέργειας και Κλιματικής Αλλαγής.

7. Την αριθ. 53393/1734/20-9-2013 Πρόταση του Δασαρχείου Κορίνθου μετά την από 20-9-2013 Έκθεση Αυτοψίας - Βεβαίωση Παράβασης του Δασολόγου Δασαρχείου Κορίνθου Ιωάννη Ηλιού, σύμφωνα με την οποία η αναφερόμενη στο θέμα έκταση συνολικού εμβαδού 10.202,34 τετρ. μέτρων, όπως αυτή αποτυπώνεται στο από 20-9-2013 συνημμένο Τοπογραφικό Διάγραμμα κλίμακας 1:1.000 του ιδίου Δασολόγου Ιωάννη Ηλιού και εντοπίζεται επί αυτού σε απόσπασμα Φύλλου Χάρτη της Γ.Υ.Σ. με κλίμακα 1:50.000, αποτελούμενη από δύο (2) τμήματα επιφάνειας, το τμήμα 1 που περιγράφεται με τα στοιχεία 1, 2, 3, ..., 11, 12, 13, 1 εμβαδού 9.412,38 τετρ. μέτρων και το τμήμα 2 που περιγράφεται με τα στοιχεία 14, 15, 16, ..., 19, 20, 14 εμβαδού 789,96 τετρ. μέτρων, ενώ καλυπτόταν διαχρονικά από θάμνους αείφυλλων πλατύφυλλων (πρίνο κ.ά.) και διάσπαρτα άτομα Πεύκης με μέση συγκόμωση να υπερβαίνει τα πενήντα εκατοστά (0,50), εκχερσώθηκε παράνομα και χωρίς την άδεια της αρμόδιας Δασικής Αρχής, μετά το έτος 1996, το τμήμα 1 από τον Χρήστο Βύρλα του Κων/νου και το τμήμα 2 από τον Παντελή Μποζίκη του Αθανασίου και συνεπώς επιβάλλεται η κήρυξή της ως αναδασωτέας, αποφασίζουμε:

Κηρύσσουμε ως αναδασωτέα την ιδιωτική έκταση συνολικού εμβαδού 10.202,34 τετρ. μέτρων, στη θέση «Ρέθιζα» της Τοπικής Κοινότητας Αγγελοκάστρου Δημοτικής Ενότητας Σολυγείας του Δήμου Κορινθίων Περιφερειακής Ενότητας Κορινθίας, η οποία αποτελεί «δάσος» σύμφωνα με την παρ. 1 άρθρου 3 του Ν. 998/79, όπως τροποποιήθηκε και ισχύει σήμερα, αποτυπώνεται στο από 20-9-2013 συνημμένο Τοπογραφικό Διάγραμμα κλίμακας 1:1.000, αποτελούμενη από δύο (2) τμήματα επιφάνειας, όπως περιγράφονται ανωτέρω, το τμήμα 1 εμβαδού 9.412,38 τετρ. μέτρων και το τμήμα 2 εμβαδού 789,96 τετρ. μέτρων, οριοθετείται με τη χρήση συντεταγμένων στο Ε.Γ.Σ.Α. '87, ως εξής:

Τμήμα 1			
Σημείο	1:	X=417341.00	Y=4176866.00
»	2:	X=417379.90	Y=4176921.97
»	3:	X=417364.57	Y=4176943.70
»	4:	X=417407.41	Y=4176971.39
»	5:	X=417479.67	Y=4176989.65
»	6:	X=417475.07	Y=4176976.21
»	7:	X=417439.38	Y=4176966.89
»	8:	X=417430.23	Y=4176939.48
»	9:	X=417447.87	Y=4176943.30
»	10:	X=417462.62	Y=4176905.57
»	11:	X=417442.25	Y=4176902.72
»	12:	X=417409.08	Y=4176843.17
»	13:	X=417378.00	Y=4176845.00
Τμήμα 2			
Σημείο	14:	X=417446.84	Y=4176987.36
»	15:	X=417465.58	Y=4177010.00
»	16:	X=417489.63	Y=4177025.40
»	17:	X=417492.46	Y=4177015.67
»	18:	X=417502.37	Y=4177014.78
»	19:	X=417502.19	Y=4177001.51
»	20:	X=417483.62	Y=4177001.34

και συνορεύει:

ΒΟΡΕΙΑ: Με δάσος και αγροτική έκταση.

ΝΟΤΙΑ: Με δάσος και αγροτική έκταση.

ΑΝΑΤΟΛΙΚΑ: Με αγροτική έκταση.

ΔΥΤΙΚΑ: Με δάσος.

όπου σύνταξε ο Δασολόγος του Δασαρχείου Κορίνθου Ιωάννης Ηλιού και θεώρησε ο Δασάρχης, με σκοπό την επανεγκατάσταση με φυσική ή τεχνητή αναγέννηση της δασικής βλάστησης που καταστράφηκε από την εκχέρσωση.

Κατά της παρούσας απόφασης, σύμφωνα με τις διατάξεις της παρ. 1 άρθρου 47 του Ν. 3900/2010, όπως τροποποίησε το άρθρο 1 του Ν. 702/1977, επιτρέπεται προσφυγή από οποιονδήποτε έχει έννομο συμφέρον, ενώπιον του (αρμοδίου) τριμελούς Διοικητικού Εφετείου, εντός εξήντα ημερών από την επομένη της δημοσιεύσεως ή κοινοποιήσεως αυτής.

Η απόφαση αυτή να δημοσιευθεί στην Εφημερίδα της Κυβερνήσεως.

Πάτρα, 13 Δεκεμβρίου 2013

Ο Γενικός Γραμματέας
Αποκεντρωμένης Διοίκησης
ΕΜΜΑΝΟΥΗΛ ΑΓΓΕΛΑΚΑΣ

Τοπογραφικό Διάγραμμα

Δάσους που εκχερσώθηκε , στη θέση Ρέθιζα ΤΚ Αγγελοκάστρου , Δήμου Κορινθίων , Ν. Κορινθίας και η οποία πρόκειται να κηρυχθεί αναδασωτέα .

Κλίμακα 1/1.000

Ανήκει στο υπ αριθ. 53393 / 1734 /20-9-2013 έγγραφο του Δασαρχείου Κορίνθου

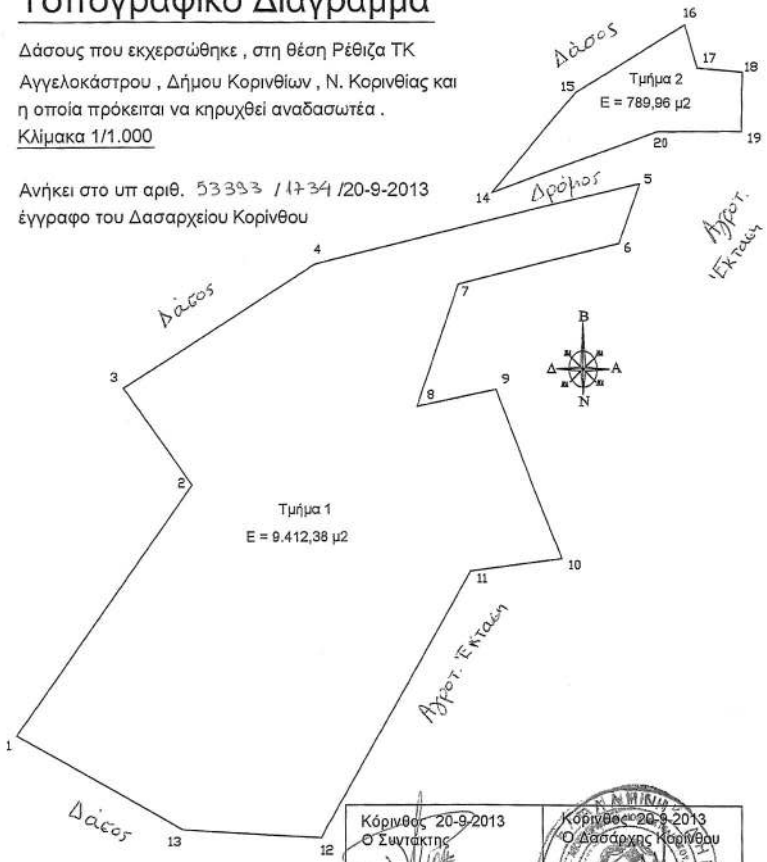

ΕΘΝΙΚΟ ΤΥΠΟΓΡΑΦΕΙΟ
Για τεχνικούς λόγους στο σχεδιάγραμμα, έγινε σμίκρυνση, κατά ποσοστό 59%

ΕΜΒΑΔΟΜΕΤΡΗΣΗ ΓΗΠΕΔΟΥ 1			
Με τη βοήθεια των ορθογωνικών συντεταγμένων των κορυφών του			
ΣΗΜΕΙΟ	X	Y	ΜΗΚΟΣ
1	417341.00	4176866.00	68.16
2	417379.90	4176921.97	26.59
3	417364.57	4176943.70	51.00
4	417407.41	4176971.39	74.53
5	417479.67	4176989.65	14.21
6	417475.07	4176976.21	36.88
7	417439.38	4176966.89	28.90
8	417430.23	4176939.48	18.05
9	417447.87	4176943.30	40.51
10	417462.62	4176905.57	20.57
11	417442.25	4176902.72	68.17
12	417409.08	4176843.17	31.13
13	417378.00	4176845.00	42.54
1	417341.00	4176866.00	
Ε=1/2 Σ(Χι + Χι+1)(Ψι − Ψι+1)			
Ε = 9412.38 μ2			

ΕΜΒΑΔΟΜΕΤΡΗΣΗ ΓΗΠΕΔΟΥ 2			
Με τη βοήθεια των ορθογωνικών συντεταγμένων των κορυφών του			
ΣΗΜΕΙΟ	X	Y	ΜΗΚΟΣ
14	417446.84	4176987.36	29.40
15	417465.58	4177010.00	28.56
16	417489.63	4177025.40	10.13
17	417492.46	4177015.67	9.94
18	417502.37	4177014.78	13.27
19	417502.19	4177001.51	18.57
20	417483.62	4177001.34	39.35
14	417446.84	4176987.36	
Ε=1/2 Σ(Χι + Χι+1)(Ψι − Ψι+1)			
Ε = 789.96 μ2			

ΑΚΡΙΒΕΣ ΑΝΤΙΓΡΑΦΟ

ΠΟΥΛΛΟΥ ΑΝΤΙΟΠΗ
ΔΙΟΙΚ. ΓΡΑΜΜΑΤΕΑΣ

Φύλλο Χάρτου Γ.Υ.Σ. "Λυγουριό" , κλιμ. 1/50.000

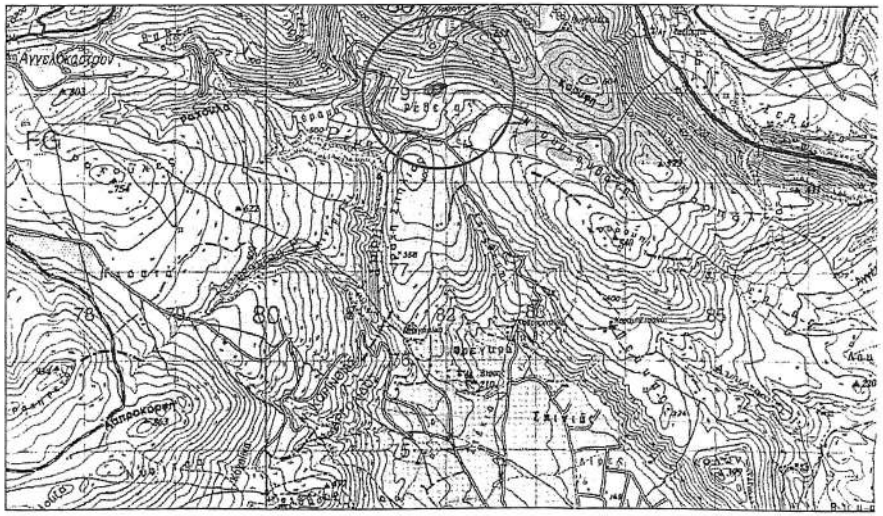

Κόρινθος 20-9-2013 Ο Συντάκτης Ιωάννης Ηλιού Δασολόγος	Κόρινθος 20-9-2013 Ο Δασάρχης Κορίνθου Παναγιώτης Μπαρμπάς Δασολόγος
Κόρινθος 11 -11 -2013 Ο Δ/ντής Δασών Κορινθίας Παναγιώτης Καλλίρης Δασολόγος	Πάτρα 13 - 12-2013 Ο Γ.Γ. Απ.Δ.Π.Δ.Ε.&Ι. Εμμανουήλ Αγγελάκας

Ανήκει στην αριθμ 56358/1452/13-12-2013 απόφαση..... της Δ/νσης Δασών Ν. Κορινθίας.

Αριθ. 62218/1631 (3)

Κήρυξη ως αναδασωτέας έκτασης συνολικού εμβαδού 13.632,52 τετρ. μέτρων, στη θέση «Κολόντερο» της Τοπικής Κοινότητας Στεφανίου Δημοτικής Ενότητας Τενέας του Δήμου Κορινθίων Περιφερειακής Ενότητας Κορινθίας, λόγω εκχέρσωσης.

Ο ΓΕΝΙΚΟΣ ΓΡΑΜΜΑΤΕΑΣ ΑΠΟΚΕΝΤΡΩΜΕΝΗΣ ΔΙΟΙΚΗΣΗΣ ΠΕΛΟΠΟΝΝΗΣΟΥ - ΔΥΤΙΚΗΣ ΕΛΛΑΔΑΣ ΚΑΙ ΙΟΝΙΟΥ

Έχοντας υπόψη:

1. Τις διατάξεις:

α) Του Ν. 2503/1997 «Διοίκηση, οργάνωση, στελέχωση της Περιφέρειας, ρύθμιση θεμάτων για την Τοπική Αυτοδιοίκηση και άλλες διατάξεις».

β) Του Ν. 3200/1955 «Περί διοικητικής αποκέντρωσης», όπως τροποποιήθηκε και συμπληρώθηκε με το Ν.Δ. 532/1970 και μεταγενέστερες διατάξεις.

γ) Του Ν. 3852/2010 (ΦΕΚ 87/7-6-2010 τ.Α΄) «Νέα αρχιτεκτονική της Αυτοδιοίκησης και της Αποκεντρωμένης Διοίκησης - Πρόγραμμα Καλλικράτης».

δ) Του Π.Δ. 139/2010 (ΦΕΚ 232/27-12-2010 τ.Α΄) «Οργανισμός της Αποκεντρωμένης Διοίκησης Πελοποννήσου - Δυτικής Ελλάδας και Ιονίου».

2. Την αριθ. 40/29-12-2010 (ΦΕΚ 247/31-12-2010 τ.Α΄) πράξη του Υπουργικού Συμβουλίου περί παύσης εκ του Νόμου των Γενικών Γραμματέων των Περιφερειών και διορισμού Γενικών Γραμματέων στις Αποκεντρωμένες Διοικήσεις του Κράτους.

3. Την αριθ. 26/6-8-2012 (ΦΕΚ 155/6-8-2012 τ.Α΄) Πράξη του Υπουργικού Συμβουλίου περί αποδοχής παραιτήσεων Γενικών Γραμματέων των Αποκεντρωμένων Διοικήσεων του Κράτους, απαλλαγής από τα καθήκοντα τους και διορισμού νέων Γενικών Γραμματέων στις Αποκεντρωμένες Διοικήσεις του Κράτους.

4. Τις διαταγές του Υπουργείου Γεωργίας:

α) 160417/1180/8-7-1980, και β) 182447/3049/24-8-1980.

5. Τις διατάξεις:

α) Της παρ. 1 άρθρου 24 και της παρ. 3 άρθρου 117 του Συντάγματος της χώρας μας.

β) Του Ν. 998/1979 «Περί προστασίας των δασών και των δασικών εν γένει εκτάσεων της χώρας» και συγκεκριμένα των άρθρων 38 και 41, σε συνδυασμό με την παρ. 1 άρθρου 3 και την παρ. 1ε άρθρου 4 του ιδίου Νόμου, όπως έχει τροποποιηθεί και ισχύει σήμερα.

6. Τις αριθ. 204262/4545/23-11-2010 «Οδηγίες εφαρμογής των παραγράφων 1 και 2 άρθρου 3 του Ν. 998/1979, όπως ισχύει», από τη Δ/νση Προστασίας Δασών και Φυσικού Περιβάλλοντος του Υπουργείου Περιβάλλοντος, Ενέργειας και Κλιματικής Αλλαγής.

7. Την αριθ. 60294/2253/11-10-2013 Πρόταση του Δασαρχείου Κορίνθου μετά την από 19-8-2013 Έκθεση Αυτοψίας - Φωτοερμηνείας της Δασολόγου Δασαρχείου Κορίνθου Βασιλικής Κουλού, σύμφωνα με την οποία η αναφερόμενη στο θέμα έκταση συνολικού εμβαδού 13.632,52 τετρ. μέτρων, όπως αποτυπώνεται στο από 19-8-2013 συνημμένο Τοπογραφικό Διάγραμμα κλίμακας 1:1.500 και εντοπίζεται επί αυτού σε απόσπασμα του υπ' αριθ. 392 176 Ορθοφωτοχάρτη του Υπ. Γεωργίας, έτους 1996 - '97, με κλίμακα 1:5.000, που σύνταξε η ίδια Δασολόγος του Δασαρχείου Κορίνθου Βασιλική Κουλού, αποτελούμενη από δύο (2) τμήματα επιφάνειας, το τμήμα Ε1 που περιγράφεται με τα στοιχεία Α, Β, Γ, Δ, Ε, Ζ, Η, Θ, Ι, Κ, Λ, Μ, Ν, Α εμβαδού 5.431,48 τετρ. μέτρων και το τμήμα Ε2 που περιγράφεται με τα στοιχεία Ξ, Ο, Π, Ρ, Σ, Τ, Υ, Φ, Χ Ψ, Ω, Α1, Β1, Π, Δ1, Ε1, Ζ1, Η1, Θ1, Ι1, Κ1, Ξ εμβαδού 8.201,04 τετρ. μέτρων, ενώ καλυπτόταν από δάσος αείφυλλων πλατύφυλλων (κυρίως πρίνο) με μέση - διαχρονικά - συγκόμωση περίπου πενήντα εκατοστά (0.50), εκχερσώθηκε παράνομα και χωρίς την άδεια της αρμόδιας Δασικής Αρχής, το χρονικό διάστημα «αρχές έτους 2012 έως μήνα Ιούνιο έτους 2013», από τον Κωνσταντίνο Ευθ. Σκούρτη, κάτοικο Τ.Κ. Στεφανίου και συνεπώς επιβάλλεται η κήρυξή της ως αναδασωτέας, αποφασίζουμε:

Κηρύσσουμε ως αναδασωτέα τη δημόσια έκταση συνολικού εμβαδού 13.632,52 τετρ. μέτρων, στη θέση «Κολόντερο» της Τοπικής Κοινότητας Στεφανίου Δημοτικής Ενότητας Τενέας του Δήμου Κορινθίων Περιφερειακής Ενότητας Κορινθίας, η οποία αποτελεί «δάσος» σύμφωνα με την παρ. 1 άρθρου 3 του Ν. 998/79, όπως τροποποιήθηκε και ισχύει σήμερα, αποτυπώνεται στο από 19-8-2013 συνημμένο Τοπογραφικό Διάγραμμα κλίμακας 1:1.500, αποτελούμενη από δύο (2) τμήματα επιφάνειας, το τμήμα Ε1 εμβαδού 5.431,48 τετρ. μέτρων και το τμήμα Ε2 εμβαδού 8.201,04 τετρ. μέτρων, όπως αναλυτικά περιγράφονται ανωτέρω, οριοθετείται με τη χρήση συντεταγμένων στο Ε.Γ.ΣΑ. '87, ως εξής:

Τμήμα Ε1

Σημείο	Α:	Χ=393985.55	Υ=4178326.89
»	Β:	Χ=393989.25	Υ=4178302.31
»	Γ:	Χ=393998.56	Υ=4178276.82
»	Δ:	Χ=394032.93	Υ=4178218.20
»	Ε:	Χ=394036.29	Υ=4178209.88
»	Ζ:	Χ=394025.91	Υ=4178210.63
»	Η:	Χ=394022.29	Υ=4178214.45
»	Θ:	Χ=394010.89	Υ=4178203.93
»	Ι:	Χ=393994.22	Υ=4178213.57
»	Κ:	Χ=393974.00	Υ=4178231.98
»	Λ:	Χ=393947.00	Υ=4178262.00
»	Μ:	Χ=393952.00	Υ=4178282.00
»	Ν:	Χ=393945.00	Υ=4178318.00

Τμήμα Ε2

Σημείο	Ξ:	Χ=393993.91	Υ=4178308.29
»	Ο:	Χ=393989.72	Υ=4178345.88
»	Π:	Χ=394045.07	Υ=4178344.11
»	Ρ:	Χ=394071.00	Υ=4178318.00
»	Σ:	Χ=394072.29	Υ=4178300.02
»	Τ:	Χ=394090.00	Υ=4178316.03
»	Υ:	Χ=394080.88	Υ=4178339.64
»	Φ:	Χ=394119.00	Υ=4178360.00
»	Χ:	Χ=394135.40	Υ=4178390.90
»	Ψ:	Χ=394144.00	Υ=4178386.00
»	Ω:	Χ=394139.18	Υ=4178362.85
»	Α1:	Χ=394119.00	Υ=4178345.00
»	Β1:	Χ=394132.00	Υ=4178334.00
»	Γ1:	Χ=394125.00	Υ=4178309.00
»	Δ1:	Χ=394092.80	Υ=4178311.90
»	Ε1:	Χ=394087.40	Υ=4178307.00
»	Ζ1:	Χ=394112.53	Υ=4178297.39
»	Η1:	Χ=394115.97	Υ=4178285.42
»	Θ1:	Χ=394111.70	Υ=4178273.90
»	Ι1:	Χ=394098.00	Υ=4178264.00
»	Κ1:	Χ=394075.00	Υ=4178260.00

και συνορεύει:
Τμήμα Ε1
ΒΟΡΕΙΑ: Με δάσος.
ΝΟΤΙΑ: Με δάσος.
ΑΝΑΤΟΛΙΚΑ: Με οδό.
ΔΥΤΙΚΑ: Με δάσος.
Τμήμα Ε2
ΒΟΡΕΙΑ: Με δάσος.
ΝΟΤΙΑ: Με δάσος.
ΑΝΑΤΟΛΙΚΑ: Με δάσος.
ΔΥΤΙΚΑ: Με οδό.

που σύνταξε η Δασολόγος του Δασαρχείου Κορίνθου Βασιλική Κουλού και θεώρησε ο Δασάρχης, με σκοπό την επανεγκατάσταση με φυσική ή τεχνητή αναγέννηση της δασικής βλάστησης που καταστράφηκε από την εκχέρσωση.

Κατά της παρούσας απόφασης, σύμφωνα με τις διατάξεις της παρ. 1 άρθρου 47 του Ν. 3900/2010, όπως τροποποίησε το άρθρο 1 του Ν. 702/1977, επιτρέπεται προσφυγή από οποιονδήποτε έχει έννομο συμφέρον, ενώπιον του (αρμοδίου) τριμελούς Διοικητικού Εφετείου, εντός εξήντα ημερών από την επομένη της δημοσιεύσεως ή κοινοποιήσεως αυτής.

Η απόφαση αυτή να δημοσιευθεί στην Εφημερίδα της Κυβερνήσεως.

Πάτρα, 13 Δεκεμβρίου 2013

Ο Γενικός Γραμματέας
Αποκεντρωμένης Διοίκησης
ΕΜΜΑΝΟΥΗΛ ΑΓΓΕΛΑΚΑΣ

Ανήκει στο αριθμ. 60234/2253/11-10-2013 έγγραφο του Δασαρχείου Κορίνθου

ΤΟΠΟΓΡΑΦΙΚΟ ΔΙΑΓΡΑΜΜΑ ΚΛΙΜΑΚΑΣ 1:1500 ΣΤΟ ΟΠΟΙΟ ΦΑΙΝΟΝΤΑΙ ΤΑ ΤΜΗΜΑΤΑ ΔΗΜΟΣΙΟΥ ΔΑΣΟΥΣ ΠΟΥ ΕΧΟΥΝ ΔΕΧΤΕΙ ΠΑΡΑΝΟΜΕΣ ΕΠΕΜΒΑΣΕΙΣ ΑΠΟ ΤΟΝ ΣΚΟΥΡΤΗ ΚΩΝΣΤΑΝΤΙΝΟ ΤΟΥ ΕΥΘΥΜΙΟΥ ΚΑΤΟΙΚΟ ΣΤΕΦΑΝΙΟΥ ΚΟΡΙΝΘΙΑΣ ΚΑΙ ΤΑ ΟΠΟΙΑ ΒΡΙΣΚΟΝΤΑΙ ΣΤΗΝ Δ.Θ. ΚΟΛΟΝΤΕΡΟ ΠΕΡΙΦ. Τ.Κ. ΣΤΕΦΑΝΙΟΥ ΤΟΥ ΔΗΜΟΥ ΚΟΡΙΝΘΙΩΝ.

ΑΚΡΙΒΕΣ ΑΝΤΙΓΡΑΦΟ

ΠΟΥΛΛΟΥ ΑΝΤΙΟΠΗ
ΔΙΟΙΚ. ΓΡΑΜΜΑΤΕΑΣ

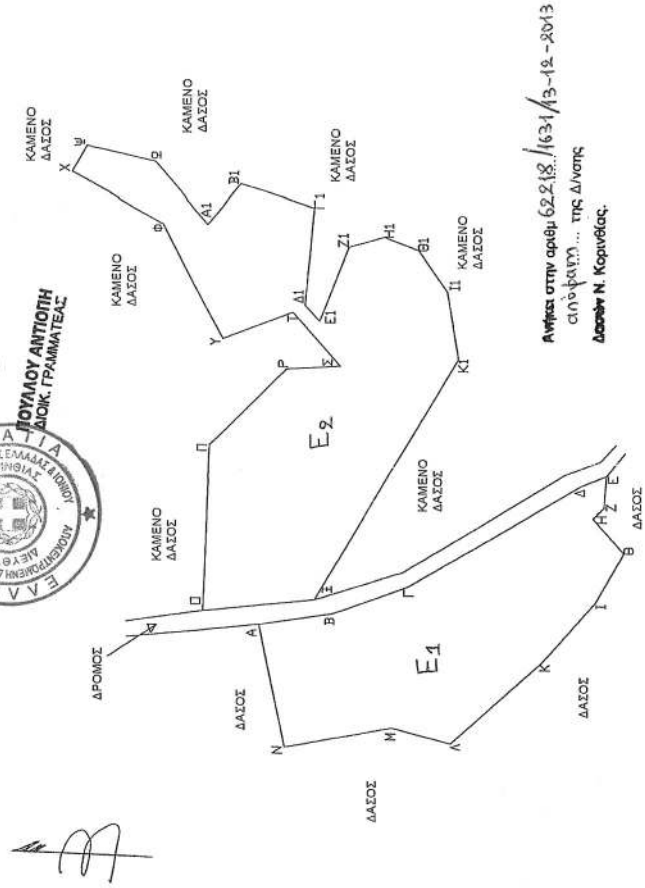

Ανήκει στην αριθμ. 62218/1631/13-12-2013 απόφαση της Δ/νσης Δασών Ν. Κορινθίας.

Πάτρα 13/12/2013
Ο Γ.Γ. Δ.Π.Δ.Ε.&Ι.Ν.
Εμμανουήλ Αγγελάκας

Κόρινθος 15/12/2013
Ο Δ/ντής Δασών
Παν. Καλλιρής
Δασολόγος

Κόρινθος 11/12/2013
Ο Δασάρχης
Π. Κοκκινίδης
Δασολόγος

Κόρινθος 19 / 8/2013
Η Συντάκτρια
Βάσ. Κουλούρη
Δασολόγος

ΕΘΝΙΚΟ ΤΥΠΟΓΡΑΦΕΙΟ
Για τεχνικούς λόγους στο σχεδιάγραμμα, έγινε σμίκρυνση, κατά ποσοστό 59%

ΑΠΟΣΠΑΣΜΑ ΕΚ ΤΟΥ 392_176 ΟΡΘΟΦΩΤΟΧΑΡΤΗ
(Φωτογραμμετρικό υπόβαθρο από ορθοαναγωγή α/φ έτους 1996-97)
ΚΛΙΜΑΚΑ 1:5.000

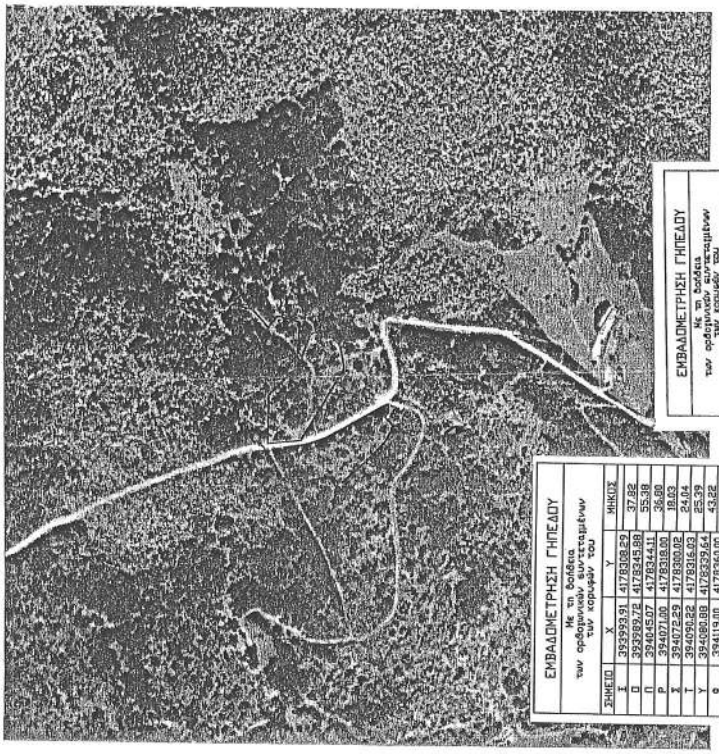

ΕΜΒΑΔΟΜΕΤΡΗΣΗ ΓΗΠΕΔΟΥ
Με τα δοθέντα των ορθογωνίων συντεταγμένων των κορυφών του

ΣΗΜΕΙΟ	X	Y	ΜΗΚΟΣ
Ι	393993.91	4178308.29	
Π	393989.72	4178345.88	37.82
Π	394045.07	4178344.11	55.38
Ρ	394071.00	4178318.00	36.80
Σ	394072.29	4178300.02	18.02
Τ	394095.22	4178316.03	24.04
Υ	394080.88	4178339.64	27.59
Φ	394113.01	4178360.05	38.22
Χ	394135.40	4178390.50	37.88
Ψ	394144.00	4178386.00	9.30
Ω	393989.72	4178345.88	23.65
Α1	394119.00	4178364.85	26.94
Β1	394138.00	4178345.00	17.03
Γ1	394142.00	4178324.00	25.96
Δ1	394126.00	4178309.00	32.33
Ε1	394092.89	4178311.90	7.29
Ζ1	394089.40	4178307.00	26.91
Η1	394115.93	4178297.93	12.45
Θ1	394111.70	4178285.42	12.89
Ι1	394098.00	4178284.00	16.59
Κ1	394075.00	4178286.00	23.35
Ι	393993.91	4178308.29	94.38

Ε=1/2 ΣΟΚ + Χκ*(Υκ-1 - Υκ+1)

Ε = 8201.04 μ2

ΕΜΒΑΔΟΜΕΤΡΗΣΗ ΓΗΠΕΔΟΥ
Με τα δοθέντα των ορθογωνίων συντεταγμένων των κορυφών του

ΣΗΜΕΙΟ	X	Y	ΜΗΚΟΣ
Α	393995.55	4178326.89	
Β	393993.24	4178302.31	24.66
Γ	393998.55	4178274.82	27.13
Δ	394008.93	4178268.82	27.25
Ε	394015.71	4178268.82	6.97
Ζ	394015.91	4178261.82	10.41
Η	394022.24	4178264.45	6.86
Θ	394010.89	4178248.93	18.91
Ι	393994.88	4178251.57	15.95
Κ	393974.00	4178251.98	27.24
Λ	393947.00	4178252.00	40.38
Μ	393932.00	4178252.00	20.62
Ν	393923.00	4178278.00	26.67
Ξ	393922.00	4178300.00	22.01
Α	393995.55	4178326.89	41.51

Ε=1/2 ΣΟΚ + Χκ*(Υκ-1 - Υκ+1)

Ε1= 5431.48 μ2

ΕΘΝΙΚΟ ΤΥΠΟΓΡΑΦΕΙΟ

ΕΦΗΜΕΡΙΣ ΤΗΣ ΚΥΒΕΡΝΗΣΕΩΣ

ΤΙΜΗ ΠΩΛΗΣΗΣ ΦΥΛΛΩΝ ΤΗΣ ΕΦΗΜΕΡΙΔΑΣ ΤΗΣ ΚΥΒΕΡΝΗΣΕΩΣ

Σε έντυπη μορφή:

- Για τα Φ.Ε.Κ. από 1 έως 16 σελίδες σε 1 € προσαυξανόμενη κατά 0,20 € για κάθε επιπλέον οκτασέλιδο ή μέρος αυτού.
- Για τα φωτοαντίγραφα Φ.Ε.Κ. σε 0,15 € ανά σελίδα.

Σε μορφή DVD/CD:

Τεύχος	Ετήσια έκδοση	Τριμηνιαία έκδοση	Μηνιαία έκδοση
Α΄	150 €	40 €	15 €
Β΄	300 €	80 €	30 €
Γ΄	50 €	-	-
Υ.Ο.Δ.Δ.	50 €	-	-
Δ΄	110 €	30 €	-

Τεύχος	Ετήσια έκδοση	Τριμηνιαία έκδοση	Μηνιαία έκδοση
Α.Α.Π.	110 €	30 €	-
Ε.Β.Ι.	100 €	-	-
Α.Ε.Δ.	5 €	-	-
Δ.Δ.Σ.	200 €	-	20 €
Α.Ε.-Ε.Π.Ε.	-	-	100 €

- Η τιμή πώλησης μεμονωμένων Φ.Ε.Κ. σε μορφή cd-rom από εκείνα που διατίθενται σε ψηφιακή μορφή και μέχρι 100 σελίδες, σε 5 € προσαυξανόμενη κατά 1 € ανά 50 σελίδες.

ΕΤΗΣΙΕΣ ΣΥΝΔΡΟΜΕΣ Φ.Ε.Κ.

Τεύχος	Έντυπη μορφή
Α΄	225 €
Β΄	320 €
Γ΄	65 €
Υ.Ο.Δ.Δ.	65 €

Τεύχος	Έντυπη μορφή
Δ΄	160 €
Α.Α.Π.	160 €
Ε.Β.Ι.	65 €
Α.Ε.Δ.	10 €

Τεύχος	Έντυπη μορφή
Α.Ε.-Ε.Π.Ε.	2.250 €
Δ.Δ.Σ.	225 €
Α.Σ.Ε.Π.	70 €
Ο.Π.Κ.	-

- Το τεύχος Α.Σ.Ε.Π. (έντυπη μορφή) θα αποστέλλεται σε συνδρομητές ταχυδρομικά, με την επιβάρυνση των 70 €, ποσό το οποίο αφορά τα ταχυδρομικά έξοδα.

- Η καταβολή γίνεται σε όλες τις Δημόσιες Οικονομικές Υπηρεσίες (Δ.Ο.Υ.). Το πρωτότυπο διπλότυπο (έγγραφο αριθμ. πρωτ. 9067/28.2.2005 2η Υπηρεσία Επιτρόπου Ελεγκτικού Συνεδρίου) με φροντίδα των ενδιαφερομένων, πρέπει να αποστέλλεται ή να κατατίθεται στο Εθνικό Τυπογραφείο (Καποδιστρίου 34, Τ.Κ. 104 32 Αθήνα).
- Σημειώνεται ότι φωτοαντίγραφα διπλοτύπων, ταχυδρομικές Επιταγές για την εξόφληση της συνδρομής, δεν γίνονται δεκτά και θα επιστρέφονται.
- Οι οργανισμοί τοπικής αυτοδιοίκησης, τα νομικά πρόσωπα δημοσίου δικαίου, τα μέλη της Ένωσης Ιδιοκτητών Ημερησίου Τύπου Αθηνών και Επαρχίας, οι τηλεοπτικοί και ραδιοφωνικοί σταθμοί, η Ε.Σ.Η.Ε.Α, τα τριτοβάθμια συνδικαλιστικά όργανα και οι τριτοβάθμιες επαγγελματικές ενώσεις δικαιούνται έκπτωσης πενήντα τοις εκατό (50%) επί της ετήσιας συνδρομής.
- Το ποσό υπέρ ΤΑ.Π.Ε.Τ. (5% επί του ποσού συνδρομής), καταβάλλεται ολόκληρο (Κ.Α.Ε. 3512) και υπολογίζεται πριν την έκπτωση.
- Στην Ταχυδρομική συνδρομή του τεύχους Α.Σ.Ε.Π. δεν γίνεται έκπτωση.

Πληροφορίες για δημοσιεύματα που καταχωρίζονται στα Φ.Ε.Κ. στο τηλ.: 210 5279000.
Φωτοαντίγραφα παλαιών Φ.Ε.Κ.: τηλ.: 210 8220885.

Τα φύλλα όλων των τευχών της Εφημερίδας της Κυβερνήσεως διατίθενται δωρεάν σε ηλεκτρονική μορφή από την ιστοσελίδα του Εθνικού Τυπογραφείου (www.et.gr)

Ηλεκτρονική Διεύθυνση: http://www.et.gr - e-mail: webmaster.et@et.gr

ΟΙ ΥΠΗΡΕΣΙΕΣ ΕΞΥΠΗΡΕΤΗΣΗΣ ΠΟΛΙΤΩΝ ΛΕΙΤΟΥΡΓΟΥΝ ΚΑΘΗΜΕΡΙΝΑ ΑΠΟ 08:00 ΜΕΧΡΙ 13:30

04000021001140008

ΑΠΟ ΤΟ ΕΘΝΙΚΟ ΤΥΠΟΓΡΑΦΕΙΟ
ΚΑΠΟΔΙΣΤΡΙΟΥ 34 * ΑΘΗΝΑ 104 32 * ΤΗΛ. 210 52 79 000 * FAX 210 52 21 004