Signature Not Verified
Digitally signed by THEODOROS MOUMOURIS
Date: 2014.02.10 10:06:21 EET
Reason: Signed PDF (embedded)
Location: Athens, Ethniko Typografio

ΕΦΗΜΕΡΙΣ ΤΗΣ ΚΥΒΕΡΝΗΣΕΩΣ

ΤΗΣ ΕΛΛΗΝΙΚΗΣ ΔΗΜΟΚΡΑΤΙΑΣ

ΤΕΥΧΟΣ ΤΕΤΑΡΤΟ **Αρ. Φύλλου 30**

6 Φεβρουαρίου 2014

ΑΠΟΦΑΣΕΙΣ

Αριθμ. 101/651

Καθορισμός οριογραμμών αιγιαλού - παραλίας και παλαιού αιγιαλού, στην υφιστάμενη προβλήτα του Εργοστασίου της Γ.Μ.Μ. Α.Ε. ΛΑΡΚΟ, στην περιοχή Λάρυμνας Δ. Λοκρών, Ν. Φθιώτιδας.

Η ΓΕΝΙΚΗ ΓΡΑΜΜΑΤΕΑΣ
ΑΠΟΚΕΝΤΡΩΜΕΝΗΣ ΔΙΟΙΚΗΣΗΣ
ΘΕΣΣΑΛΙΑΣ - ΣΤΕΡΕΑΣ ΕΛΛΑΔΑΣ

Έχοντας υπόψη:

1. Τις διατάξεις των άρθρων 3,4 και 5, του Ν.2971/2001 "περί αιγιαλού και παραλίας και άλλες διατάξεις", όπως έχει τροποποιηθεί και ισχύει σήμερα.

2. Τις διατάξεις του Ν.3200/55 "περί διοικητικής αποκεντρώσεως", όπως αυτές τροποποιήθηκαν και ισχύουν σήμερα με τα Ν.Δ.532/70, Β.Δ.704/70, Β.Δ.705/70, Β.Δ.192/72, Π.Δ.71/84, Π.Δ.347/86, Ν.2026/92 και Π.Δ.97/93.

3. Τις διατάξεις του Π.Δ. 551/88 "Οργάνωση Νομαρχιών - Οργάνωση Οικονομικών Υπηρεσιών" (ΦΕΚ 259, τ.Α΄), όπως τροποποιήθηκε και ισχύει.

4. Τις διατάξεις του Π.Δ.284/88 "περί οργανισμού Υπ. Οικονομικών".

5. Τις διατάξεις του Ν.2503/97 "περί διοίκησης οργάνωσης στελέχωσης της περιφέρειας, ρύθμιση θεμάτων για την Τοπική Αυτοδιοίκηση και άλλες διατάξεις" (ΦΕΚ 107, τ.Α΄).

6. Τις διατάξεις της παρ. 21 του άρθρου 46 του Ν.3220/2004 (ΦΕΚ 15, τ.Α΄/28-01-2004) "μέτρα αναπτυξιακής και κοινωνικής πολιτικής-αντικειμενοποίηση του φορολογικού ελέγχου και άλλες διατάξεις" δυνάμει των οποίων από 10/04/2004, αρμοδιότητες του Υπουργού Οικονομίας και Οικονομικών , οι οποίες ανήκαν ή είχαν μεταβιβαστεί στους Νομάρχες μέχρι την έναρξη λειτουργίας των Νομαρχιακών Αυτοδιοικήσεων και αφορούν θέματα του Υπουργείου Οικονομίας και Οικονομικών, που εξαιρέθηκαν από την κατάργηση με τις διατάξεις της παρ. 2 του άρθρου 39 του Ν. 2218/1994, περιέρχονται στους Γενικούς Γραμματείς των Περιφερειών.

7. Την υπ' αριθμ. 1063649/790/Α0006/03-08-2004 απόφαση του Υπουργού Οικονομίας και Οικονομικών "περί καταγραφής και διοικητικής κωδικοποίησης των αρμοδιοτήτων σε θέματα Υπηρεσιών Υπουργείου Οικονομίας και Οικονομικών, που περιέρχονται στους Γενικούς Γραμματείς Περιφερειών κατά τις διατάξεις της παρ. 21 του άρθρου 46 του Ν.3220/2004".

8. Τις διατάξεις του Ν.3852/2010 (ΦΕΚ 87, τ.Α΄/7.6.2010) περί "νέας αρχιτεκτονικής της Αυτοδιοίκησης και της Αποκεντρωμένης Διοίκησης - Πρόγραμμα Καλλικράτης".

9. Τις διατάξεις της παρ. 1 και 2 του άρθρου 6 του Ν.3852/2010, με τις οποίες συστάθηκαν ως ενιαίες αποκεντρωμένες μονάδες διοίκησης του Κράτους 7 Αποκεντρωμένες Διοικήσεις μεταξύ των οποίων και η Αποκεντρωμένη Διοίκηση Θεσσαλίας - Στερεάς Ελλάδας, η οποία εκτείνεται στα όρια των περιφερειών Θεσσαλίας και Στερεάς Ελλάδας, με έδρα την Λάρισα και για τα καθήκοντα των Γενικών Γραμματέων των Αποκεντρωμένων Διοικήσεων, εφαρμόζονται οι σχετικές διατάξεις του Ν. 2503/1997 (ΦΕΚ 107, τ.Α΄).

10. Τις διατάξεις της παρ. 1 του άρθρου 280 του Ν.3852/2010, σύμφωνα με τις οποίες οι Αποκεντρωμένες Διοικήσεις ασκούν τις αρμοδιότητες των κρατικών Περιφερειών, περιλαμβανομένων και εκείνων των αντίστοιχων συλλογικών οργάνων τους, όπως αυτές καθορίζονταν στον ιδρυτικό τους νόμο 2503/1997, καθώς και τους μεταγενέστερους ειδικούς νόμους και τις σχετικές κανονιστικές διατάξεις, όπως ισχύουν με εξαίρεση τις αρμοδιότητες που περιέρχονται με το άρθρο 186 του ιδίου νόμου, στις περιφέρειες.

11. Τις διατάξεις της παρ. 4 του άρθρου 283 του Ν.3852/2010, από την έναρξη λειτουργίας των αποκεντρωμένων διοικήσεων καταργούνται οι περιφέρειες που έχουν ιδρυθεί με τον Ν. 2503/1997 (ΦΕΚ 107, τ.Α΄) και υπεισέρχονται αυτοδικαίως από την έναρξη λειτουργίας τους και χωρίς άλλη διατύπωση σε όλα τα δικαιώματα και τις υποχρεώσεις των καταργούμενων περιφερειών συμπεριλαμβανομένων και των διεθνών τους συνεργασιών κατά τον λόγο συμμετοχής τους σ' αυτές.

12. Το υπ' αριθμ. Δ6Α 102271 ΕΞ 2011/10-02-2011 έγγραφο του Υπ. Οικονομικών, σύμφωνα με το οποίο οι αρμοδιότητες του Υπουργού Οικονομικών, που περιήλθαν στους Γενικούς Γραμματείς των Περιφερειών (του Ν.2503/1997, ΦΕΚ 107, τ.Α΄), σύμφωνα με τις διατάξεις της παρ.21 του άρθρου 46 του Ν. 3220/2004 (ΦΕΚ 15, τ.Α΄) και καταγράφονται στην υπ' αριθμ. 1063649/790/Α0006/03-08-2004 απόφαση του Υπουργού Οικονομίας και Οικονομικών, ασκούνται από 01/01/2011, από τον Γενικό Γραμματέα της Αποκεντρωμένης Διοίκησης.

13. Τις διατάξεις του Π.Δ. 138/23-12-2010 (ΦΕΚ 231/Α/27.12.2010) "περί οργανισμού Αποκεντρωμένης Διοίκησης Θεσσαλίας- Στερεάς Ελλάδας".

14. Την από 10/07/2013 έκθεση της κατά το άρθρο 3 του Ν. 2971/2001 αρμόδιας Επιτροπής Καθορισμού ορίων αιγιαλού και παραλίας, που καθόρισε τα όρια του αιγιαλού - παραλίας και παλαιού αιγιαλού, στην υφιστάμενη προβλήτα του Εργοστασίου της Γ.Μ.Μ. Α.Ε. ΛΑΡΚΟ στην περιοχή Λάρυμνας Δ. Λοκρών, Ν. Φθιώτιδας, με ενδιαφερόμενη την Γ.Μ.Μ. Α.Ε. ΛΑΡΚΟ (με την από 06/03/2013 αίτησή της).

15. Το από Φεβρουάριο 2013, με κλίμακα 1:500 τοπογραφικό και υψομετρικό διάγραμμα (σε μία πινακίδα) του Τοπογράφου Μηχ/κου Μανάλη Χρήστου, το οποίο ελέγχθηκε για την ακρίβεια της αποτύπωσης και θεωρήθηκε την 11/06/2013 από την Τοπογράφο Μηχ/κο Πρασσά Παρασκευή, Προϊσταμένη της Κτηματικής Υπηρεσίας Ν. Φθιώτιδας, όπως ορίζουν οι διατάξεις του άρθρου 4 § 2 του Ν.2971/2001 και συνοδεύει την έκθεση της προαναφερόμενης Επιτροπής.

16. Τα με αριθμ. πρωτ. Φ.121/1725/28-08-2013 και Φ.121/2111/01-10-2013 έγγραφα της Κτηματικής Υπηρεσίας, προς το ΓΕΕΘΑ/ΓΕΝ, για την σύμφωνο ή μη γνώμη του, σύμφωνα με το άρθρο 113, του Ν.3978/2011, χωρίς να έχει ληφθεί αρνητική απάντηση του ΓΕΕΘΑ, μέχρι σήμερα.

17. Το με αριθμ. πρωτ. Φ.121/2805/24-12-2013 έγγραφο της Κτηματικής Υπηρεσίας Ν. Φθιώτιδας, με το οποίο ζητείται η έκδοση απόφασης, αποφασίζουμε:

Επικυρώνουμε την από 10/07/2013 έκθεση της κατά το άρθρο 3 του Ν.2971/2001 αρμόδιας Επιτροπής Καθορισμού των ορίων αιγιαλού - παραλίας και παλαιού αιγιαλού, στην υφιστάμενη προβλήτα του Εργοστασίου της Γ.Μ.Μ. Α.Ε. ΛΑΡΚΟ στην περιοχή Λάρυμνας Δ. Λοκρών, Ν. Φθιώτιδας και το από Φεβρουάριο 2013, με κλίμακα 1:500 τοπογραφικό και υψομετρικό διάγραμμα (σε μία πινακίδα) του Τοπογράφου Μηχ/κού Μανάλη Χρήστου, το οποίο ελέγχθηκε για την ακρίβεια της αποτύπωσης και θεωρήθηκε την 11/6/2013 από την Τοπογράφο Μηχ/κο Πρασσά Παρασκευή, Προϊσταμένη της Κτηματικής Υπηρεσίας Ν. Φθιώτιδας, όπως ορίζουν οι διατάξεις του άρθρου 4 § 2 του Ν.2971/2001 και συνοδεύει την Έκθεση της προαναφερόμενης Επιτροπής.

1. Στο παραπάνω τοπογραφικό διάγραμμα καθορίσθηκαν από την αρμόδια Επιτροπή:

α. Η οριογραμμή του αιγιαλού με κόκκινη συνεχή πολυγωνική γραμμή με στοιχεία 32, 1, 2, 3, 4, 5, 18 της οποίας οι κορυφές εξασφαλίζονται από συντεταγμένες προβολής ΕΓΣΑ 87.

β. Η οριογραμμή της παραλίας με κίτρινη συνεχή πολυγωνική γραμμή με στοιχεία 32΄, 1΄, 2΄, 3΄, 4΄, 5΄, 18΄, της οποίας οι κορυφές εξασφαλίζονται από την οριογραμμή του αιγιαλού και η οποία είναι παράλληλη σε απόσταση πέντε (5) μέτρων, από την οριογραμμή του αιγιαλού.

γ. Η ζώνη της παραλίας, πλάτους πέντε (5) μέτρων παντού, δεδομένης της χρήσης του χώρου από την Γ.Μ.Μ. Α.Ε. ΛΑΡΚΟ δημιουργείται για να εξυπηρετηθούν οι σκοποί του άρθρου 7 του Ν. 2971/2001.

2. Η οριογραμμή του παλαιού αιγιαλού με μπλε συνεχή πολυγωνική γραμμή με στοιχεία 1΄΄,2΄΄,3΄΄,4΄΄,5΄΄,6΄΄,7΄΄,18 της οποίας οι κορυφές εξασφαλίζονται από συντεταγμένες προβολής ΕΓΣΑ 87.

3. Καθορίστηκε τμήμα παλαιού αιγιαλού με κορυφές 5΄΄,6΄΄,7΄΄,18.

4. Επανακαθορίστηκε το τμήμα του παλαιού αιγιαλού με κορυφές 1΄΄,2΄΄,3΄΄,4΄΄,5΄΄ λόγω σφάλματος - παράλειψη της προηγούμενης Επιτροπής.

Η ισχύς της παρούσας αρχίζει με την δημοσίευσή της στην Εφημερίδα της Κυβερνήσεως.

Η απόφαση αυτή μαζί με την έκθεση και το διάγραμμα, να δημοσιευθούν στην Εφημερίδα της Κυβερνήσεως.

Λάρισα, 27 Ιανουαρίου 2014

Η Γενική Γραμματέας
Αποκεντρωμένης Διοίκησης
ΚΑΛΛΙΟΠΗ ΓΕΡΑΚΟΥΔΗ

ΕΚΘΕΣΗ
ΕΠΙΤΡΟΠΗΣ ΚΑΘΟΡΙΣΜΟΥ
ΟΡΙΩΝ ΑΙΓΙΑΛΟΥ - ΠΑΡΑΛΙΑΣ
(Ν.2971/2001 άρθρο 3)

Για τον καθορισμό των οριογραμμών του αιγιαλού και της παραλίας στην περιοχή της Λάρυμνας του Δήμου Λοκρών, όπου πήγαμε σήμερα 10 Ιουλίου 2013 οι υπογεγραμμένοι:

1. Πρασσά Παρασκευή Τοπ/φος Μηχ/κός ΕΜΠ με Γ΄ βαθμό Προϊσταμένη της Κτηματικής Υπηρεσίας Ν. Φθ/δας, Πρόεδρος της Επιτροπής.

2. Νικολακόπουλος Γεώργιος Πολιτικός Μηχ/κος υπάλληλος της Περιφέρειας Στ. Ελλάδας.

3. Μάνης Αγησίλαος Αντιπλοίαρχος Λιμεναρχείου Χαλκίδας.

4. Τσαρούχας Αθανάσιος Τεχνολόγος Πολιτικός Μηχανικός του Δήμου Λοκρών ως αναπληρωτής του κωλυομένου Θεοδοσιάδη Παρασκευά Πολιτικού Μηχανικού του Δήμου Λοκρών που αποτελούμε την επιτροπή του άρθρου 3 του Ν. 2971/2001 (ΦΕΚ 285/19.12.2001/τευχ. Α΄) όπως αυτή συγκροτήθηκε με την αρ. πρωτ. 8067/79993/29-4-2013 απόφαση Γεν. Γραμματέως Αποκεντρ. Δκσης Θεσσαλίας - Στερ. Ελλάδας και συγκλήθηκε με την Φ.121/1394/2-7-2013 πρόσκληση της προέδρου της (το 5ο μέλος Παπαρίζου Αγορίτσα Πολιτικό μηχανικό Πρ/νη της Δ/νσης Περιβ. & Χωρικού Σχεδ. Της Αποκ. Δ/σης Θεσσαλίας Στερεάς Ελλάδας ή ο νόμιμος αναπληρωτής του αν και εκλήθη νομίμως δεν προσήλθε) έχοντας δε υπόψη:

1. Την από 6-3-2013 αίτηση της Ανώνυμης Εταιρείας «ΓΕΝΙΚΗ ΜΕΤΑΛΛΕΥΤΙΚΗ & ΜΕΤΑΛΛΟΥΡΓΙΚΗ Α.Ε. ΛΑΡΚΟ» , που ζήτησε τον καθορισμό στο χώρο της υφιστάμενης προβλήτας του Μεταλλουργικού Εργοστασίου στην περιοχή της Λάρυμνας.

2. Το από Φεβρουάριο 2013 Τοπογραφικό και Υψομετρικό διάγραμμα (σε μία πινακίδα) του Τοπογράφου Μηχ/κού Μανάλη Χρήστου, που ελέγχθηκε για την ακρίβεια της αποτυπώσεως στις 11-6-2013 και θεωρήθηκε στις 11/6/2013 από την Προϊσταμένη της Κτηματικής Υπηρεσίας Πρασσά Παρασκευή Τοπογράφο Μηχ/κό με βαθμό Γ΄, όπως ορίζει το άρθρο 4 του Ν.2971/2001.

3. Τον φάκελλο του προς δυσμάς καθορισμού που επικυρώθηκε με την 16083//5-1-1977 απόφαση Νομάρχη Φθ/δας (ΦΕΚ 22/Δ΄/2-2-1977).

4. Τον φάκελλο του προς ανατολάς καθορισμού που επικυρώθηκε με την 2567/5-3-1974 απόφαση Νομάρχη Φθ/δας (ΦΕΚ 72/Δ΄/16-3-1974).

5. Την αρ. 18074/3359/19-7-1971 απόφαση Υπ. Βιομηχανίας άδειας χρήσεως αιγιαλού για την κατασκευή

αποβάθρας φορτώσεως και το τοπογραφικό διάγραμμα κλ. 1/2000 του Πολιτικού Μηχανικού που την συνοδεύει.

6. Τις αεροφωτογραφίες της ΓΥΣ των ετών 1945 και 1960 κλ. 1/42000 και 1/30000 αντίστοιχα της εξεταζόμενης επιτροπής.

7. Τα αρ.Φ121/1725/28-8-2013 και Φ121/2111/1-10-2013 έγγραφα μας προς το ΓΕΕΘΑ για έκφραση γνώμης σύμφωνα με το αρθ. 113 του Ν.3978/2011.

8. Τα στοιχεία καθορισμού αιγιαλού και παραλίας που προβλέπονται από το άρθρο 9 του Ν.2971/2001 και ειδικότερα με την αρ. πρωτ. 1089532 πε/8205 πε/Β0010/20-4-2005 ΚΥΑ Υπ. Εμπορικής Ναυτιλίας και Υπ. Οικονομικών, ήτοι:

α. Την γεωμορφολογία του εδάφους της εξεταζόμενης περιοχής, που έχει βραχώδες υπόβαθρο, αλλά έχουν γίνει εκτεταμένες προσχώσεις στην παραλιακή ζώνη και στη θάλασσα για την κατασκευή έργων (αποβάθρα φορτώσεως).

β. Στην εξεταζόμενη περιοχή δεν υπάρχουν φυσικοί παράκτιοι πόροι.

γ. Την μορφολογία του πυθμένα που είναι βραχώδης. Υπάρχει παλίρροια με επάλαξη περίπου 1,50 μ.

δ. Ο τομέας ανάπτυξης του κυματισμού είναι από 0,70 έως 20 χιλιόμετρα.

ε. Η εξεταζόμενη περιοχή δεν περιλαμβάνεται σε προστατευόμενες περιοχές.

ζ. Υπάρχει τεχνικό έργο, αποβάθρα φορτώσεως, νομίμως υφιστάμενο το οποίο έχει εγκριθεί με την αρ. 5001/5-9-1970 απόφαση Περιφερειακής Δ/νσεως Δημοσίων Έργων.

η. Η εξεταζόμενη περιοχή βρίσκεται εκτός σχεδίου και στον περιβάλλοντα χώρο της βιομηχανικής εγκατάστασης της ΓΜΜ ΛΑΡΚΟ ΑΕ.

θ. Η εξεταζόμενη περιοχή περιλαμβάνεται στον κλειστό Βόρειο Ευβοϊκό Κόλπο και δεν επηρεάζεται κατ' αρχήν από πολύ δυνατούς ανέμους.

ι. Η εξεταζόμενη περιοχή δεν έχει ενταχθεί στο Εθν. Κτηματολόγιο.

κ. Τέλος αφού λάβαμε υπόψη τους μετασχηματισμούς των συν/νων των δυο άκρων των αρχικών καθορισμών σε ΕΓΣΑ87 σύμφωνα με την προσκομισθείσα Τεχνική Έκθεση του Τοπογράφου μηχανικού Μανάλη Χρήστου, αποφασίζουμε:

1. Καθορίζουμε επί του ανωτέρω τοπογραφικού διαγράμματος:

α) Την οριογραμμή του αιγιαλού με κόκκινη συνεχή πολυγωνική γραμμή με στοιχεία 32,1,2,3,4,5,18 της οποίας οι κορυφές εξασφαλίζονται από συντεταγμένες προβολής ΕΓΣΑ 87 σύμφωνα με τον κατωτέρω πίνακα.

β) Την οριογραμμή της παραλίας με κίτρινη συνεχή πολυγωνική γραμμή με στοιχεία 32',1',2',3',4',5',18' της οποίας οι κορυφές εξασφαλίζονται από την πολυγωνική του αιγιαλού (παράλληλος σε απόσταση πέντε μέτρων από την οριογραμμή του αιγιαλού).

γ) Υπάρχει παλαιός αιγιαλός που προέκυψε από προσχώσεις για την κατασκευή της αποβάθρας και σημειώνεται με μπλε συνεχή πολυγωνική γραμμή με στοιχεία 1΄΄,2΄΄,3΄΄,4΄΄,5΄΄,6΄΄,7΄΄,18 (η κορυφή 18 είναι η κορυφή του αιγιαλού του εξ ανατολάς καθορισμού και η κορυφή 18 ταυτίζεται με την κορυφή του παλαιού αιγιαλού Χ=-15129/Ψ=-20493 του προς δυσμάς παλαιότερου καθορισμού). Οι κορυφές εξασφαλίζονται από συν/νες προβολής ΕΓΣΑ87.

2. Καθορίζει τμήμα παλαιού αιγιαλού με κορυφές 5΄΄,6΄΄,7΄΄,18.

3. Επανακαθορίζει το τμήμα του παλαιού αιγιαλού με κορυφές 1΄΄,2΄΄,3΄΄,4΄΄,5΄΄ λ,όγω σφάλματος-παράλειψης της προηγούμενης Επιτροπής.

4. Καθορίζεται ζώνη παραλίας πλάτους 5μ δεδομένης της χρήσης του χώρου από την ΓΜΜ ΛΑΡΚΟ ΑΕ. ώστε να εκπληρωθούν οι σκοποί του άρθρου 7 του Ν. 2971/2001

ΠΙΝΑΚΑΣ ΣΥΝΤΕΤΑΓΜΕΝΩΝ
ΑΙΓΙΑΛΟΥ-ΠΑΡΑΛΙΑΣ-ΠΑΛΑΙΟΥ ΑΙΓΙΑΛΟΥ

α/α	Χ(Ε)	Ψ(Ν)
32	438476,7	4268746,04
1	438493,08	4268749,99
2	438498,72	4268887,83
3	438738,95	4268933,35
4	438755,56	4268842,36
5	438765,08	4268799,88
18	438785,59	4268786,48
32΄	438486,29	4268743,21
1΄	438497,92	4268746,01
2΄	438503,56	4268883,66
3΄	438734,93	4268927,5
4΄	438750,66	4268841,37
5΄	438760,65	4268796
18΄	438793,21	4268775,53
1΄΄	438394,48	426858,53
2΄΄	438415,03	4268644,56
3΄΄	438481,23	4268664,02
4΄΄	438516,45	4268694,39
5΄΄	438500,99	4268737,18
6΄΄	438687,05	4268764,15
7΄΄	438766,03	4268792,39

Η Επιτροπή

Η Πρόεδρος
ΠΑΡΑΣΚΕΥΗ ΠΡΑΣΣΑ

Τα Μέλη
Γ. ΝΙΚΟΛΑΚΟΠΟΥΛΟΣ
ΑΘΑΝ. ΤΣΑΡΟΥΧΑΣ
ΜΑΝΗΣ ΑΓΗΣΙΛΑΟΣ


ΘΑΛΑΣΣΑ
ΘΑΛΑΣ
ΕΘΝΙΚΟ ΤΥΠΟΓΡΑΦΕΙΟ
Για τεχνικούς λόγους στο σχεδιάγραμμα,
έγινε σμίκρυνση, κατά ποσοστό 35%

ΖΩΝΑ ΚΑΤΟΙΚΙΩΝ
ΖΩΝΑ
ΖΩΝΑ
ΖΩΝΑ

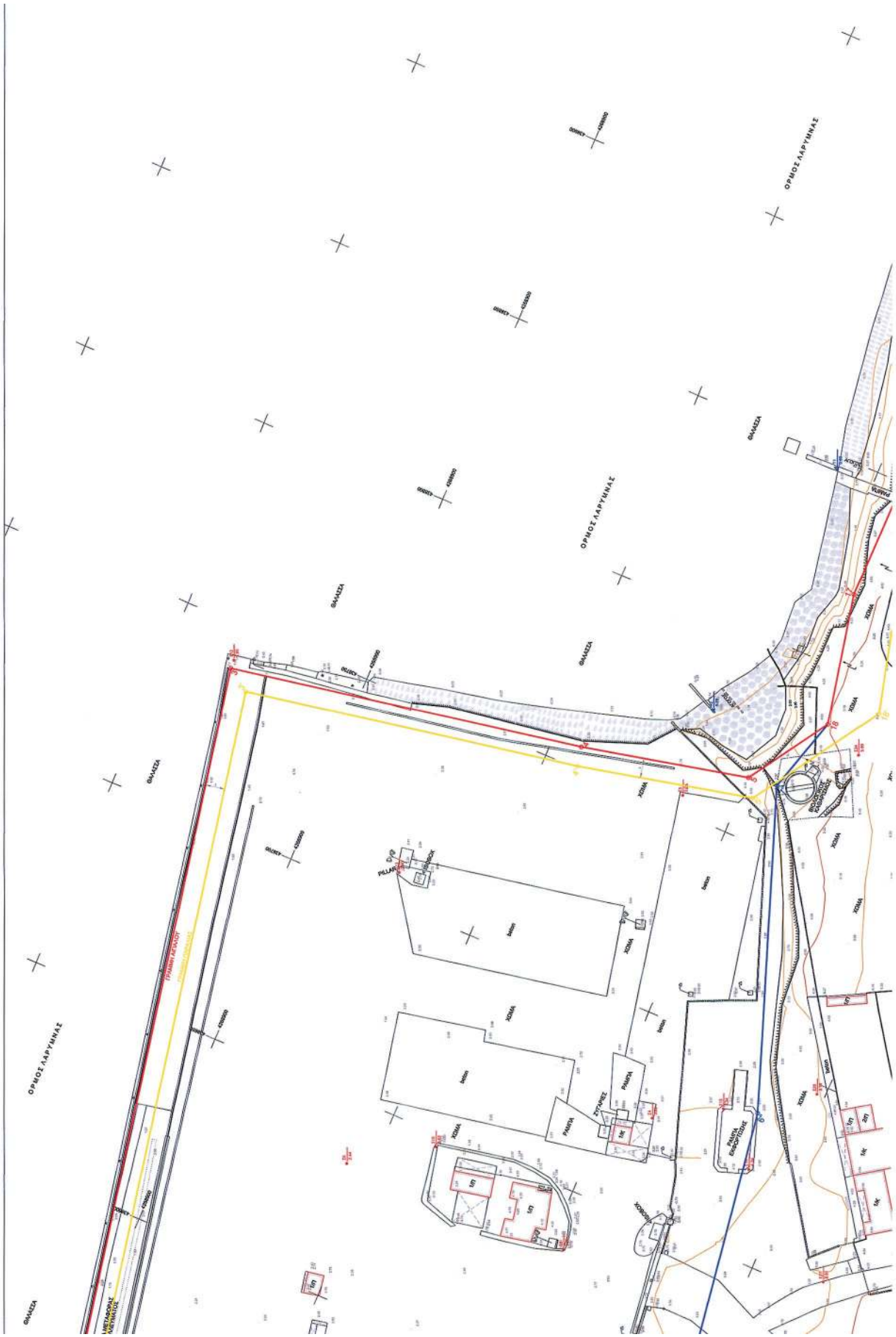
ΟΡΜΟΣ ΛΑΡΥΜΝΑΣ
ΘΑΛΑΣΣΑ
ΖΩΝΗ
ΝΑΟΣ
ΠΑΝΤΑ
ΣΤΥΛΟΒΑΤΕΣ
ΠΑΝΤΑ ΕΙΔΟΠΟΙΟΣ
ΕΙΔΟΠΟΙΟΣ ΕΙΔΟΠΟΙΟΣ
ΠΕΛΑΓΟΣ
ΣΤΥΛ
ΧΩΡΟΣ

ΥΠΟΜΝΗΜΑ
ΓΡΑΜΜΗ ΑΓΙΑΛΟΥ
ΓΡΑΜΜΗ ΠΑΡΑΛΙΑΣ
ΓΡΑΜΜΗ ΠΑΛΑΙΟΥ ΑΓΙΑΛΟΥ
ΟΡΙΟ ΙΔΙΟΚΤΗΣΙΑΣ
ΚΑΓΚΕΛΟ
ΣΥΡΜΑΤΟΠΛΕΓΜΑ
ΜΑΝΔΡΟΤΟΙΧΟΣ
ΜΑΝΔΡΟΤΟΙΧΟΣ ΜΕ ΚΑΓΚΕΛΟ
ΜΑΝΔΡΟΤΟΙΧΟΣ ΜΕ ΣΥΡΜΑ
ΦΡΥΔΙ ΠΡΑΝΟΥΣ
ΠΟΔΙ ΠΡΑΝΟΥΣ
ΑΓΩΓΟΣ
ΣΤΥΛΟΣ ΔΕΗ
ΣΤΥΛΟΣ ΟΤΕ
ΣΤΥΛΟΣ ΔΙΠΛΟΥ ΦΩΤΙΣΜΟΥ
ΣΤΥΛΟΣ ΜΟΝΟΥ ΦΩΤΙΣΜΟΥ
ΒΡΑΧΟΣ
ΑΜΜΟΔΕΣ ΕΔΑΦΟΣ
ΣΤΑΣΗ
ΤΡΙΓΩΝΟΜΕΤΡΙΚΟ
Το παρόν Τοπογραφικό Διάγραμμα έχει εξαρτηθεί από το Κτηματολογικό Διάγραμμα και σχεδιάστηκε σε ΕΓΣΑ 87
ΔΙΕΝΕΡΓΗΘΗΚΕ ΕΠΙΤΟΠΟΣ ΕΛΕΓΧΟΣ ΓΙΑ ΤΗΝ ΑΚΡΙΒΕΙΑ ΤΗΣ ΑΠΟΤΥΠΩΣΗΣ
ΣΕΩΡΗΘΕΙ 11/6/2015
Ο ΕΠΙΤΟΠΟΣ
ΠΡΟΤΕΣΤΑΜΕΝΗ
ΠΡΟΤΕΣΤΑΜΕΝΗ
ΥΠΟΜΝΗΜΑ ΕΠΙΤΡΟΠΗΣ
Η ΕΠΙΤΡΟΠΗ
ΤΑ ΜΕΛΗ
ΜΑΝΗΣ ΑΓΗΣΙΛΑΟΣ
ΑΝΤΙΠΛΟΙΑΡΧΟΣ Λ.Σ.

ΚΤΙΡΙΟ ΧΑΛΥΒΟΥΡΓΙΑΣ
ΚΤΙΡΙΟ ΧΑΛΥΒΟΥΡΓΙΑΣ
ΓΡΑΜΜΗ ΠΛΑΟΥ Α
Π42
Π43
Π44
Π45
ΧΩΡΟΣ ΕΡΓΟΣΤΑΣΙΟΥ
ΧΩΡΟΣ ΕΡΓΟΣΤΑΣΙΟΥ
ΘΑΛΑΣΣΑ
ΘΑΛΑΣΣΑ
ΘΑΛΑΣΣΑ
ΟΡΜΟΣ ΛΑΡΥΜΝΑΣ
ΚΕΝΤΡΙΚΗ ΟΔΟΣ
ΚΕΝΤΡΙΚΗ ΟΔΟΣ
ΚΕΝΤΡΙΚΗ ΟΔΟ

ΖΩΝΗ
ΧΩΡΟΣ ΕΡΓΟΣΤΑΣΙΟΥ
ΖΩΝΗ
ΧΩΡΟΣ ΕΡΓΟΣΤΑΣΙΟΥ
ΠΑ1
ΧΩΡΟΣ ΕΡΓΟΣΤΑΣΙΟΥ

ΘΑΛΑΣΣΑ
ΖΩΝΗ
ΟΔΟΣ ΑΡΤΕΜΙΔΟΣ
ΟΔΟΣ ΙΩΡΔΑΝΟΥ ΒΑΛΒΑΝΗΣ
ΔΕΣ
ΔΕΣ
ΔΕΣ
ΔΕΣ

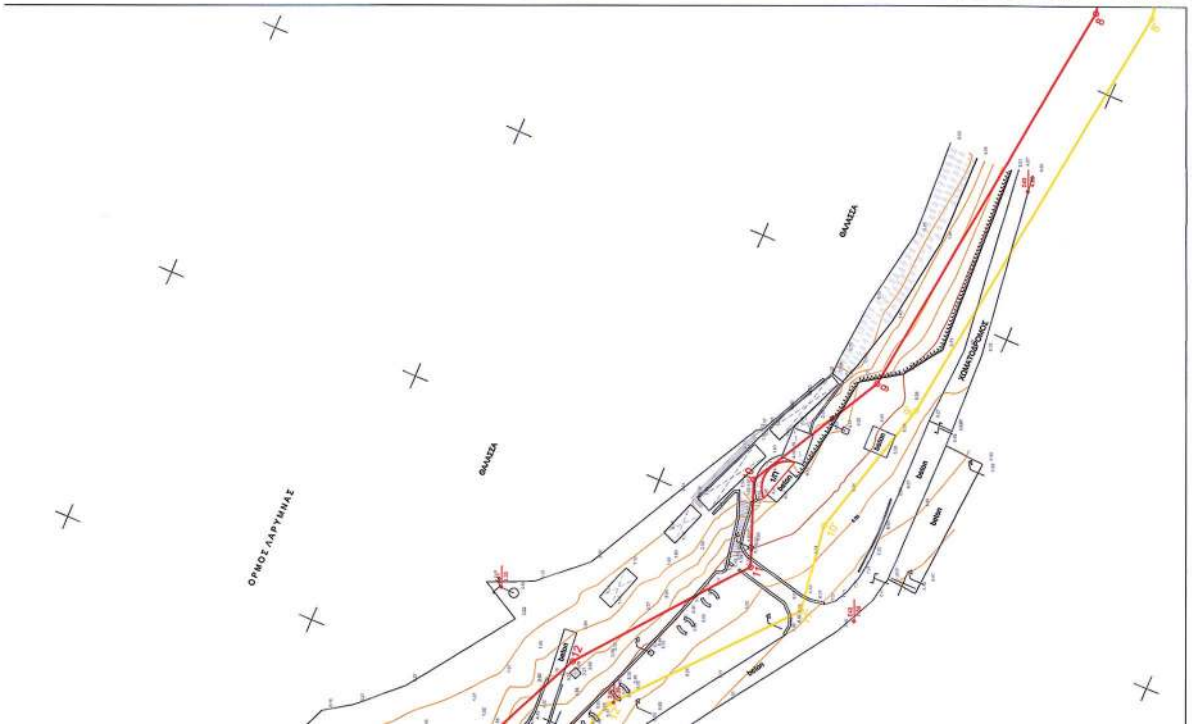

ΠΙΝΑΚΑΣ ΣΥΝΤΕΤΑΓΜΕΝΩΝ

ΑΙΓΙΑΛΟΥ - ΠΑΡΑΛΙΑΣ - ΠΑΛΑΙΟΥ ΑΙΓΙΑΛΟΥ

Οι συντεταγμένες είναι σε Ενιαίο σύστημα Μορφοτυπή Προβολή Ελληνικής GRS80 ήτοι ΕΓΣΑ 87

σ/σ	X (E)	Y (N)
32	439476,669	4268746,044
1	439463,075	4268749,985
2	439498,722	4268887,834
3	439738,948	4268933,246
4	439755,562	4268942,261
5	439765,083	4268799,880
18	439765,592	4268786,478
32'	439496,288	4268743,209
1'	439497,816	4268746,007
2'	439503,355	4268883,681
3'	439754,934	4268927,497
4'	439750,662	4268841,265
5'	439760,648	4268796,805
18'	439760,214	4268775,526
1''	439394,480	4268885,531
2''	439415,031	4268664,556
3''	439481,228	4268664,022
4''	439516,445	4268694,386
5''	439500,990	4268737,181
6''	439567,046	4268754,147
7''	439766,031	4268792,391
18	439765,592	4268786,478

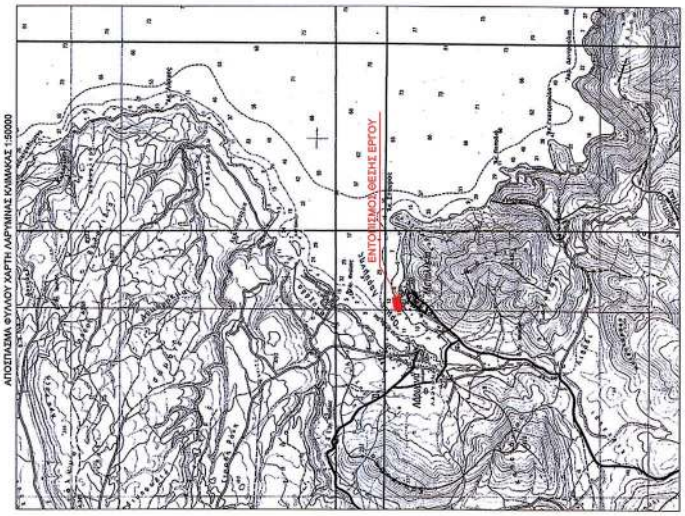

ΓΡΑΦΕΙΟ ΜΕΛΕΤΩΝ

ΧΡΗΣΤΟΣ ΜΑΝΑΛΗΣ ΤΟΠΟΓΡΑΦΟΣ ΜΗΧΑΝΙΚΟΣ

Ι. Φιξ 8 & Εστέρου 51, Τ.Κ. 17561 Π. Φάληρο
Τηλ. - fax : 210 9843954 , email: cmana@tee.gr

ΕΡΓΟΔΟΤΗΣ

ΓΕΝΙΚΗ ΜΕΤΑΛΛΕΥΤΙΚΗ & ΜΕΤΑΛΛΟΥΡΓΙΚΗ Α.Ε. ΛΑΡΚΟ

ΕΡΓΟ

ΤΟΠΟΓΡΑΦΙΚΗ ΑΠΟΤΥΠΩΣΗ ΠΑΡΑΚΤΙΑΣ ΠΕΡΙΟΧΗΣ ΤΟΥ ΕΡΓΟΣΤΑΣΙΟΥ ΛΑΡΚΟ ΣΤΗ ΛΑΡΥΜΝΑ

ΘΕΣΗ

Δ.Δ. ΛΑΡΥΜΝΗΣ - ΔΗΜΟΥ ΛΟΚΡΩΝ - ΝΟΜΟΣ ΦΘΙΩΤΙΔΑΣ

ΘΕΜΑ ΣΧΕΔΙΟΥ

ΤΟΠΟΓΡΑΦΙΚΟ ΔΙΑΓΡΑΜΜΑ

ΑΡΙΘΜΟΣ ΣΧΕΔΙΟΥ 1

ΚΛΙΜΑΚΑ 1:500

ΙΣΟΔΙΑΣΤΑΣΗ: 1.00 μ.

ΧΡΟΝΟΣ ΜΕΛΕΤΗΣ : ΦΕΒΡΟΥΑΡΙΟΣ 2013

ΥΠΟΓΡΑΦΗ

ΣΦΡΑΓΙΔΑ

ΧΡΗΣΤΟΣ Ι. ΜΑΝΑΛΗΣ
ΑΠΟΦΟΙΤΟΣ ΤΟΠΟΓΡΑΦΟΣ ΜΗΧΑΝΙΚΟΣ
Διπλωματούχος Α.Π. Θ
Αριθ. Μητρ. Τ.Ε. 4464 - Αριθ. Δίπλ. 6848
Ι. ΦΙΞ 8 & ΕΣΤΕΡΟΥ 51 - Τ.Κ. 17561 Π. ΦΑΛΗΡΟ
ΤΗΛ. 210-98.43.954 - ΑΘΗΝΑ

ΕΘΝΙΚΟ ΤΥΠΟΓΡΑΦΕΙΟ

ΕΦΗΜΕΡΙΣ ΤΗΣ ΚΥΒΕΡΝΗΣΕΩΣ

ΤΙΜΗ ΠΩΛΗΣΗΣ ΦΥΛΛΩΝ ΤΗΣ ΕΦΗΜΕΡΙΔΑΣ ΤΗΣ ΚΥΒΕΡΝΗΣΕΩΣ

Σε έντυπη μορφή:

- Για τα Φ.Ε.Κ. από 1 έως 16 σελίδες σε 1 € προσαυξανόμενη κατά 0,20 € για κάθε επιπλέον οκτασέλιδο ή μέρος αυτού.
- Για τα φωτοαντίγραφα Φ.Ε.Κ. σε 0,15 € ανά σελίδα.

Σε μορφή DVD/CD:

Τεύχος	Ετήσια έκδοση	Τριμηνιαία έκδοση	Μηνιαία έκδοση
Α΄	150 €	40 €	15 €
Β΄	300 €	80 €	30 €
Γ΄	50 €	-	-
Υ.Ο.Δ.Δ.	50 €	-	-
Δ΄	110 €	30 €	-

Τεύχος	Ετήσια έκδοση	Τριμηνιαία έκδοση	Μηνιαία έκδοση
Α.Α.Π.	110 €	30 €	-
Ε.Β.Ι.	100 €	-	-
Α.Ε.Δ.	5 €	-	-
Δ.Δ.Σ.	200 €	-	20 €
Α.Ε.-Ε.Π.Ε.	-	-	100 €

- Η τιμή πώλησης μεμονωμένων Φ.Ε.Κ. σε μορφή cd-rom από εκείνα που διατίθενται σε ψηφιακή μορφή και μέχρι 100 σελίδες, σε 5 € προσαυξανόμενη κατά 1 € ανά 50 σελίδες.

ΕΤΗΣΙΕΣ ΣΥΝΔΡΟΜΕΣ Φ.Ε.Κ.

Τεύχος	Έντυπη μορφή
Α΄	225 €
Β΄	320 €
Γ΄	65 €
Υ.Ο.Δ.Δ.	65 €

Τεύχος	Έντυπη μορφή
Δ΄	160 €
Α.Α.Π.	160 €
Ε.Β.Ι.	65 €
Α.Ε.Δ.	10 €

Τεύχος	Έντυπη μορφή
Α.Ε.-Ε.Π.Ε.	2.250 €
Δ.Δ.Σ.	225 €
Α.Σ.Ε.Π.	70 €
Ο.Π.Κ.	-

- Το τεύχος Α.Σ.Ε.Π. (έντυπη μορφή) θα αποστέλλεται σε συνδρομητές ταχυδρομικά, με την επιβάρυνση των 70 €, ποσό το οποίο αφορά τα ταχυδρομικά έξοδα.

- Η καταβολή γίνεται σε όλες τις Δημόσιες Οικονομικές Υπηρεσίες (Δ.Ο.Υ.). Το πρωτότυπο διπλότυπο (έγγραφο αριθμ. πρωτ. 9067/28.2.2005 2η Υπηρεσία Επιτρόπου Ελεγκτικού Συνεδρίου) με φροντίδα των ενδιαφερομένων, πρέπει να αποστέλλεται ή να κατατίθεται στο Εθνικό Τυπογραφείο (Καποδιστρίου 34, Τ.Κ. 104 32 Αθήνα).
- Σημειώνεται ότι φωτοαντίγραφα διπλοτύπων, ταχυδρομικές Επιταγές για την εξόφληση της συνδρομής, δεν γίνονται δεκτά και θα επιστρέφονται.
- Οι οργανισμοί τοπικής αυτοδιοίκησης, τα νομικά πρόσωπα δημοσίου δικαίου, τα μέλη της Ένωσης Ιδιοκτητών Ημερησίου Τύπου Αθηνών και Επαρχίας, οι τηλεοπτικοί και ραδιοφωνικοί σταθμοί, η Ε.Σ.Η.Ε.Α, τα τριτοβάθμια συνδικαλιστικά όργανα και οι τριτοβάθμιες επαγγελματικές ενώσεις δικαιούνται έκπτωσης πενήντα τοις εκατό (50%) επί της ετήσιας συνδρομής.
- Το ποσό υπέρ ΤΑ.Π.Ε.Τ. (5% επί του ποσού συνδρομής), καταβάλλεται ολόκληρο (Κ.Α.Ε. 3512) και υπολογίζεται πριν την έκπτωση.
- Στην Ταχυδρομική συνδρομή του τεύχους Α.Σ.Ε.Π. δεν γίνεται έκπτωση.

Πληροφορίες για δημοσιεύματα που καταχωρίζονται στα Φ.Ε.Κ. στο τηλ.: 210 5279000.
Φωτοαντίγραφα παλαιών Φ.Ε.Κ.: τηλ.: 210 8220885.

Τα φύλλα όλων των τευχών της Εφημερίδας της Κυβερνήσεως διατίθενται δωρεάν σε ηλεκτρονική μορφή από την ιστοσελίδα του Εθνικού Τυπογραφείου (www.et.gr)

Ηλεκτρονική Διεύθυνση: http://www.et.gr - e-mail: webmaster.et@et.gr

ΟΙ ΥΠΗΡΕΣΙΕΣ ΕΞΥΠΗΡΕΤΗΣΗΣ ΠΟΛΙΤΩΝ ΛΕΙΤΟΥΡΓΟΥΝ ΚΑΘΗΜΕΡΙΝΑ ΑΠΟ 08:00 ΜΕΧΡΙ 13:30

04000300602140012

ΑΠΟ ΤΟ ΕΘΝΙΚΟ ΤΥΠΟΓΡΑΦΕΙΟ
ΚΑΠΟΔΙΣΤΡΙΟΥ 34 * ΑΘΗΝΑ 104 32 * ΤΗΛ. 210 52 79 000 * FAX 210 52 21 004