Signature Not Verified
Digitally signed by THEODOROS MOUMOURIS
Date: 2014.08.07 14:14:03 EEST
Reason: Signed PDF (embedded)
Location: Athens, Ethniko Typografio

ΕΦΗΜΕΡΙΣ ΤΗΣ ΚΥΒΕΡΝΗΣΕΩΣ

ΤΗΣ ΕΛΛΗΝΙΚΗΣ ΔΗΜΟΚΡΑΤΙΑΣ

ΤΕΥΧΟΣ ΤΕΤΑΡΤΟ **Αρ. Φύλλου 356**

6 Αυγούστου 2014

ΠΕΡΙΕΧΟΜΕΝΑ

ΑΠΟΦΑΣΕΙΣ

Κήρυξη ως αναδασωτέας έκτασης εμβαδού 0,650 στρ. στη θέση «Τέρμα οδού Κων/νου Αθανάτου» του Δήμου Γλυφάδας της Περιφερειακής Ενότητας Ανατολικής Αττικής, λόγω εκχέρσωσης και αλλαγής χρήσης. 1

Κύρωση Δασικού Χάρτη Τοπικής Κοινότητας Αιγείρου, Δημοτικής Ενότητας Αιγείρου του Δήμου Κομοτηνής, Περιφερειακής Ενότητας Ροδόπης (άρθρο 17 Ν. 3889/2010). 2

ΑΠΟΦΑΣΕΙΣ

Αριθμ. 2267 (1)

Κήρυξη ως αναδασωτέας έκτασης εμβαδού 0,650 στρ. στη θέση «Τέρμα οδού Κων/νου Αθανάτου» του Δήμου Γλυφάδας της Περιφερειακής Ενότητας Ανατολικής Αττικής, λόγω εκχέρσωσης και αλλαγής χρήσης.

Ο ΓΕΝΙΚΟΣ ΓΡΑΜΜΑΤΕΑΣ
ΑΠΟΚΕΝΤΡΩΜΕΝΗΣ ΔΙΟΙΚΗΣΗΣ ΑΤΤΙΚΗΣ

Έχοντας υπόψη:

1. Τις διατάξεις:

α) Του άρθρου 117 παρ. 3 και άρθρου 24 παρ. 1 του Συντάγματος της Ελλάδος.

β) Του Ν. 3200/1955 «περί διοικητικής αποκεντρώσεως» όπως αυτές τροποποιήθηκαν μεταγενέστερα.

γ) Του Ν. 3852/2010 (ΦΕΚ 87/τ. Α΄/7.6.2010) «Αρχιτεκτ. της Αυτοδ/σης, και της Αποκ. Διοίκησης - Πρόγραμμα Καλλικράτης».

δ) Το Π.Δ. 135/2010 (ΦΕΚ 228/τ. Α΄/27.12.2010) «Οργανισμός της Αποκ. Διοίκησης Αττικής».

ε) Του Ν. 998/1979 «Περί προστασίας των Δασών και των Δασικών εν γένει εκτάσεων της Χώρας και ειδικότερα:

εα) Του άρθρου 41 παρ. 1

εβ) Του άρθρου 38

ζ) Την αριθμ. 160417/1180/9.7.1980 εγκύκλιο δ/γή του Υ. Γεωργίας.

η) Του Ν. 3208/2003 «Περί προστασίας δασικών οικοσυστημάτων κτλ», όπως ισχύει σήμερα .

2. Την αριθ. 11204/1080/πε/13-5-2014 πρόταση του αρμοδίου Δασαρχείου Πεντέλης, σχετικά με την κήρυξη ως αναδασωτέας της αναφερόμενης στο θέμα έκταση, αποφασίζουμε:

Κηρύσσουμε ως αναδασωτέα Δημόσια δασική έκταση εμβαδού 0,650 στρ. (εξακοσίων πενήντα χιλιοστών του στρέμματος) που βρίσκεται στην θέση «Τέρμα οδού Κων/νου Αθανάτου» του Δήμου Γλυφάδας της Περιφερειακής Ενότητας Ανατολικής Αττικής, και απεικονίζεται με στοιχεία οριογραμμής (1, 2, 3,4, ... 1) στο προσαρτημένο στην παρούσα απόφασή μας υπ' αριθ. 6465/2 απόσπασμα φύλλου χάρτη ΓΥΣ κλίμακος 1:5000 που συντάχθηκε από το Δασαρχείο Πεντέλης.

Η έκταση έχει όρια:

Βόρεια: Με ακτηματογράφητη έκταση.

Ανατολικά: Με Δημόσια δασική έκταση.

Νότια: Με οδό Τέρμα Κων/νου Αθανάτου και

Δυτικά: Με χωματόδρομο.

Άλλα στοιχεία:

Σύμφωνα με την από ΔΥ24-10-2012 αναφορά-φωτ/νεία της αρμόδιας Δασολόγου του Δασαρχείου Πεντέλης, η εν λόγω έκταση αποτελεί προέκταση προς τα κατάντη του ορεινού όγκου του Υμηττού. Το έτος 1937 και 1939 δεν διακρίνονται ίχνη ανθρώπινης δραστηριότητας και εμφανίζονται άτομα θαμνώδους δασικής βλάστησης συγκόμωσης 20%.Τα έτη 1945 και 1960 εμφανίζεται χέρσα με βραχώδεις εξάρσεις. Τα έτη 1978 και 1988 η εν λόγω έκταση καλύπτεται από πυκνή θαμνώδη δασική βλάστηση συγκόμωσης 80%. Το έτος 2001 εμφανίζεται εκχερσωμένη κατά το ήμισυ ανατολικό τμήμα, περιφραγμένη, με φρυγανική βλάστηση στο υπόλοιπο τμήμα της και διακρίνεται μικρό κτίριο. Εμφανίζεται δε να έχει καεί πρόσφατα. Από το 2005 είναι πλήρως εκχερσωμένη με διάφορες εγκαταστάσεις εντός αυτής. Η ευρύτερη έκταση είναι σήμερα ρυμοτομημένη.

Σκοποί της κήρυξης της έκτασης εμβαδού 0,650 στρ. ως αναδασωτέας είναι, η διατήρηση του δασικού χαρακτήρα αυτής, ο αποκλεισμός διάθεσης της για άλλη χρήση, και η αποκατάσταση της καταστραφείσης (από σταδιακή εκχέρσωση μετά το 1988 και εντεύθεν) δασικής θαμνώδους βλάστησης αειφύλλων πλατύφυλλων, ώστε να αποτελούν από τη μεταξύ τους απόσταση και αλληλεπίδραση οργανική ενότητα που θα συμβάλλει στη διατήρηση της φυσικής και βιολογικής ισορροπίας.

Η απόφαση αυτή να δημοσιευθεί στην Εφημερίδα της Κυβερνήσεως.

Αθήνα, 17 Ιουλίου 2014

Ο Γενικός Γραμματέας Αποκεντρωμένης Διοίκησης
ΕΜ. ΑΓΓΕΛΑΚΑΣ

ΕΘΝΙΚΟ ΤΥΠΟΓΡΑΦΕΙΟ
Για τεχνικούς λόγους στο σχεδιάγραμμα, έγινε σμίκρυνση, κατά ποσοστό 87%

ΑΠΟΣΠΑΣΜΑ ΧΑΡΤΗ ΓΥΣ 6465/2 ΚΛΙΜΑΚΑΣ 1:5000

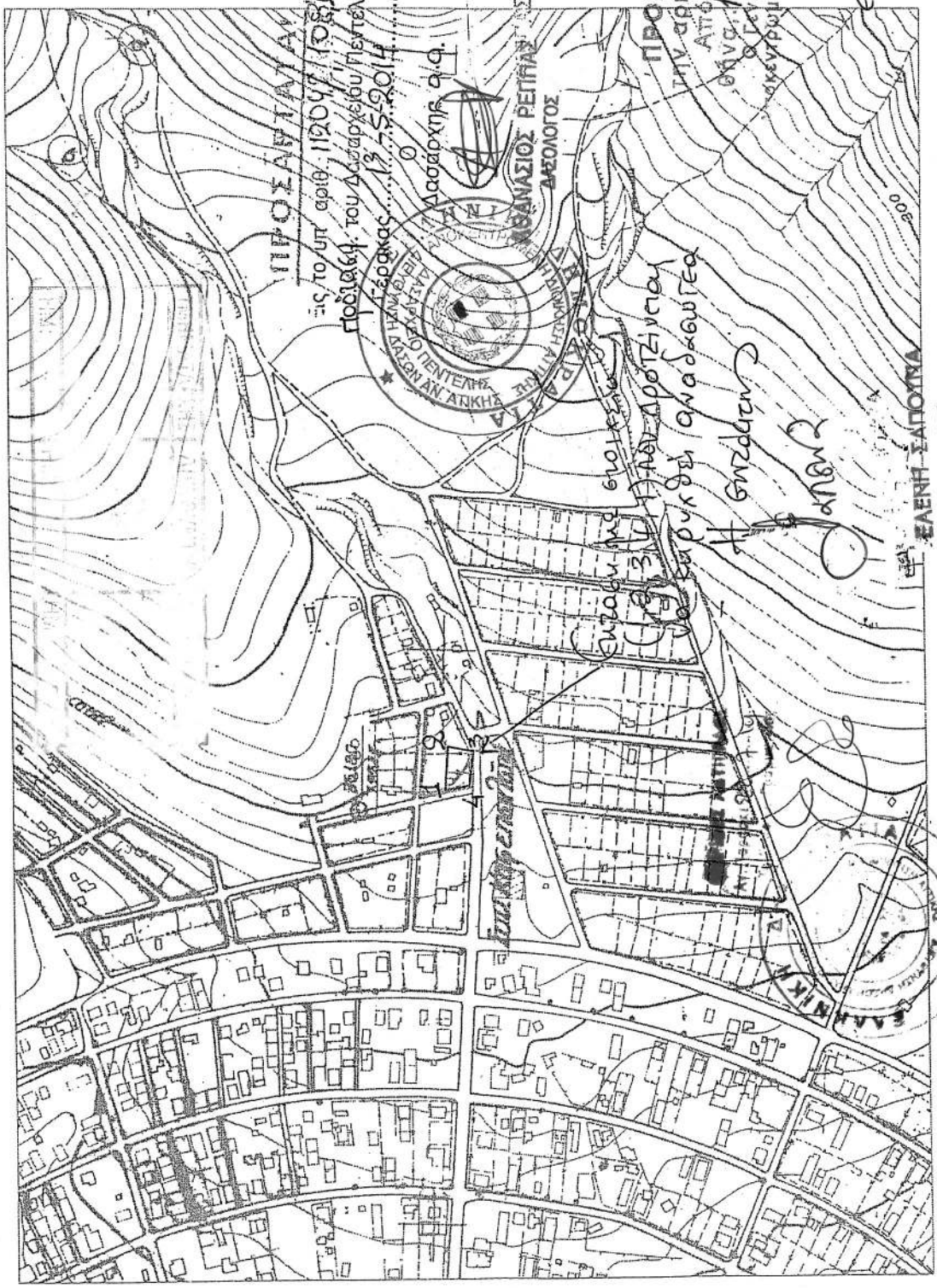

Αριθμ. 12992 (2)

Κύρωση Δασικού Χάρτη Τοπικής Κοινότητας Αιγείρου, Δημοτικής Ενότητας Αιγείρου του Δήμου Κομοτηνής, Περιφερειακής Ενότητας Ροδόπης (άρθρο 17 Ν. 3889/2010).

Ο ΓΕΝΙΚΟΣ ΓΡΑΜΜΑΤΕΑΣ
ΑΠΟΚΕΝΤΡΩΜΕΝΗΣ ΔΙΟΙΚΗΣΗΣ ΜΑΚΕΔΟΝΙΑΣ-ΘΡΑΚΗΣ

Έχοντας υπόψη:

1. Τις διατάξεις του άρθρου 28 του Ν. 2664/1998 «Εθνικό Κτηματολόγιο και άλλες διατάξεις» (Φ.Ε.Κ. 275Α΄).

2. Τις διατάξεις των άρθρων 5 και 8 του Ν. 3208/2003 (Φ.Ε.Κ. 303Α΄) «Προστασία των δασικών οικοσυστημάτων, κατάρτιση δασολογίου, ρύθμιση εμπραγμάτων δικαιωμάτων επί δασών και δασικών εν γένει εκτάσεων και άλλες διατάξεις».

3. Τις διατάξεις του Ν. 3818/2010 (Φ.Ε.Κ. 17Α΄), «Προστασία Δασών και Δασικών εκτάσεων του Ν. Αττικής, σύσταση Ειδικής Γραμματείας Επιθεώρησης Περιβάλλοντος και λοιπές διατάξεις».

4. Τις διατάξεις των άρθρων 13 έως 26, Ν. 3889/2010 (Φ.Ε.Κ. 182Α΄) «Χρηματοδότηση Περιβαλλοντικών Παρεμβάσεων, Πράσινο Ταμείο, Κύρωση Δασικών Χαρτών και άλλες διατάξεις», όπως τροποποιήθηκαν με το άρθρο 55 του Ν. 4030/2011 (Φ.Ε.Κ. 249Α΄) «Νέος τρόπος έκδοσης αδειών δόμησης, ελέγχου κατασκευών και λοιπές διατάξεις» και όπως τροποποιήθηκαν με τον Ν. 4164/2013 «Συμπλήρωση των διατάξεων περί Εθνικού Κτηματολογίου και άλλες ρυθμίσεις» (Φ.Ε.Κ. 156/Α΄).

5. Τις διατάξεις του Ν. 4061/2012 (Φ.Ε.Κ. 66Α΄) «Διαχείριση και προστασία ακινήτων Υπουργείου Αγροτικής Ανάπτυξης και Τροφίμων - Ρύθμιση εμπραγμάτων δικαιωμάτων και λοιπές διατάξεις».

6. Την 199284/707/14.12.2010 (Φ.Ε.Κ. 2159 Β΄) απόφαση Υπουργού Π.Ε.Κ.Α. με την οποία καθορίστηκαν θέματα σχετικά με τις περιπτώσεις της παραγράφου 1 του άρθρου 21 του Ν. 3889/2010, όπως αυτή τροποποιήθηκε με την 115464/154/17-3-2011 απόφαση του Υφυπουργού Π.Ε.Κ.Α. αντίστοιχη.

7. Το περιεχόμενο του δασικού χάρτη της Τοπικής Κοινότητας Αιγείρου της Δημοτικής Ενότητας Αιγείρου του Δήμου Κομοτηνής, που καταρτίστηκε και αναρτήθηκε σύμφωνα με τις ως άνω διατάξεις και θεωρήθηκε με τις υπ' αριθ. 22913/23-11-2012, 5048/29-3-2013 και 11665/23-6-2014 αποφάσεις του Διευθυντή Δασών Ν. Ροδόπης, σε εφαρμογή του άρθρου 19 παρ. 2 Ν. 3889/2010 (Φ.Ε.Κ. 182Α΄).

8. Την υπ' αριθ. 9930/17-6-2013 απόφαση του Γενικού Γραμματέα Αποκεντρωμένης Διοίκησης Μακεδονίας - Θράκης (ΦΕΚ 325/Δ'), με την οποία κυρώθηκε τμήμα του ανωτέρω δασικού χάρτη, σε εφαρμογή του άρθρου 17 Ν. 3889/2010, κυρώνουμε:

Το δασικό χάρτη τοπικής κοινότητας Αιγείρου, Δημοτικής Ενότητας Αιγείρου, του Δήμου Κομοτηνής της Περιφερειακής Ενότητας Ροδόπης, ως προς τη συμπλήρωση του με τα τμήματα που περικλείονται με πράσινο περίγραμμα και πράσινη διαγράμμιση στο συνημμένο διάγραμμα, καθώς και τον πίνακα (βάση δεδομένων) που το συνοδεύει και αποτελούν αναπόσπαστο τμήμα του παρόντος.

Από τις εκτάσεις που απεικονίζονται σε αυτόν:

α. Ως δάση και δασικές είτε κατά την παλαιότερη είτε κατά την πρόσφατη αεροφωτογράφιση, εξαιρούνται αυτές που έχουν ενταχθεί σε εγκεκριμένο ρυμοτομικό σχέδιο, εκτός αν αφορούν άλση ή πάρκα και

β. Ως δάση και δασικές στην παλαιότερη αεροφωτογράφιση, εξαιρούνται αυτές που έχουν περιληφθεί σε εποικιστικές εκτάσεις και έχουν παραχωρηθεί για αποκατάσταση ακτημόνων γεωργών (κληροτεμάχια), εκτός αν αφορούν στην πρόσφατη κατάσταση.

Από την ημερομηνία δημοσίευσης της παρούσας ο ανωτέρω δασικός χάρτης καθίσταται οριστικός.

Ο οριστικός δασικός χάρτης τηρείται από το Τμήμα Δασικών Χαρτογραφήσεων της Δ/νσης Δασών Νομού Ροδόπης.

Η απόφαση αυτή να δημοσιευθεί στην Εφημερίδα της Κυβερνήσεως.

Κομοτηνή, 15 Ιουλίου 2014

Ο Γενικός Γραμματέας
Αποκεντρωμένης Διοίκησης
ΑΘΑΝΑΣΙΟΣ ΚΑΡΟΥΝΤΖΟΣ

ΥΠΟΥΡΓΕΙΟ ΠΕΡΙΒΑΛΛΟΝΤΟΣ, ΕΝΕΡΓΕΙΑΣ & ΚΛΙΜΑΤΙΚΗΣ ΑΛΛΑΓΗΣ
ΕΚΧΑ Α.Ε.

ΑΠΟΚΕΝΤΡΩΜΕΝΗ ΔΙΟΙΚΗΣΗ ΜΑΚΕΔΟΝΙΑΣ - ΘΡΑΚΗΣ
ΓΕΝΙΚΗ ΔΙΕΥΘΥΝΣΗ ΔΑΣΩΝ ΚΑΙ ΑΓΡΟΤΙΚΩΝ ΥΠΟΘΕΣΕΩΝ
ΔΙΕΥΘΥΝΣΗ ΔΑΣΩΝ ΝΟΜΟΥ ΡΟΔΟΠΗΣ

ΝΟΜΟΣ ΡΟΔΟΠΗΣ (42)
ΤΟΠΙΚΗ ΚΟΙΝΟΤΗΤΑ ΑΙΓΕΙΡΟΥ (002)
ΔΗΜΟΥ ΚΟΜΟΤΗΝΗΣ

ΔΑΣΙΚΟΣ ΧΑΡΤΗΣ

ΚΛΙΜΑΚΑ 1 : 5.000

ΚΩΔΙΚΟΣ ΦΥΛΛΟΥ ΕΘΝΙΚΟΥ ΚΤΗΜΑΤΟΛΟΓΙΟΥ: 09040-45390/5

ΔΙΑΓΡΑΜΜΑ ΣΥΝΘΕΣΗΣ ΦΥΛΛΩΝ

09030-45420/5	09040-45420/5	09050-45420/5
09030-45390/5	09040-45390/5	09050-45390/5
09030-45360/5	09040-45360/5	09050-45360/5

ΗΜΕΡΟΜΗΝΙΑ ΣΥΝΤΑΞΗΣ: ΙΟΥΛΙΟΣ 2001
ΗΜΕΡΟΜΗΝΙΑ ΑΝΑΜΟΡΦΩΣΗΣ: ΝΟΕΜΒΡΙΟΣ 2012
ΦΩΤΟΛΗΨΙΑ: 2007 - 2009

ΥΠΟΜΝΗΜΑ

ΔΑΣΗ ΚΑΙ ΔΑΣΙΚΕΣ ΕΚΤΑΣΕΙΣ ΣΤΙΣ Α/Φ ΠΑΛΑΙΟΤΕΡΗΣ ΛΗΨΗΣ Ή ΠΡΟΫΦΙΣΤΑΜΕΝΑ ΣΤΟΙΧΕΙΑ
ΔΑΣΗ ΚΑΙ ΔΑΣΙΚΕΣ ΕΚΤΑΣΕΙΣ ΣΤΙΣ Α/Φ ΠΡΟΣΦΑΤΗΣ ΛΗΨΗΣ & ΣΤΙΣ ΑΥΤΟΝΟΜΕΣ*
ΤΕΛΕΣΙΔΙΚΕΣ ΠΡΑΞΕΙΣ & ΑΠΟΦΑΣΕΙΣ ΧΑΡΑΚΤΗΡΙΣΜΟΥ
ΑΝΑΔΑΣΩΤΕΕΣ Ή ΔΑΣΩΤΕΕΣ ΕΚΤΑΣΕΙΣ
ΔΑΣΗ ΚΑΙ ΠΑΡΚΑ ΕΝΤΟΣ ΣΧΕΔΙΩΝ ΠΟΛΕΩΣ
Όριο Οικοπεδικών Σχεδίων
Όριο Εγκεκριμένων Σχεδίων Πόλεων / Οικισμών
Όριο Κτηματογραφίας κατοχής Ν. 2459/1978
Κυκλοφορία Οχημάτων
Όριο Κοινοτικών Σχεδίων
Αυτή Θάλασσας / Λίμνης / Ακτοθάλασσας
Όριο Δημοτικής / Τοπικής Κοινότητας
Όριο Νομού
Όριο Κράτους

ΔΔ ΔΑΣΗ ΚΑΙ ΔΑΣΙΚΕΣ ΕΚΤΑΣΕΙΣ ΣΤΙΣ Α/Φ ΠΑΛΑΙΟΤΕΡΗΣ ΛΗΨΗΣ Ή ΠΡΟΫΦΙΣΤΑΜΕΝΑ ΣΤΟΙΧΕΙΑ
ΔΑΣΗ ΚΑΙ ΔΑΣΙΚΕΣ ΕΚΤΑΣΕΙΣ ΣΤΙΣ Α/Φ ΠΡΟΣΦΑΤΗΣ ΛΗΨΗΣ & ΣΤΙΣ ΑΥΤΟΝΟΜΕΣ*
ΔΑ ΔΑΣΗ ΚΑΙ ΔΑΣΙΚΕΣ ΕΚΤΑΣΕΙΣ ΣΤΙΣ Α/Φ ΠΑΛΑΙΟΤΕΡΗΣ ΛΗΨΗΣ Ή ΠΡΟΫΦΙΣΤΑΜΕΝΑ ΣΤΟΙΧΕΙΑ
ΔΑΣΗ ΚΑΙ ΔΑΣΙΚΕΣ ΕΚΤΑΣΕΙΣ ΣΤΙΣ Α/Φ ΠΡΟΣΦΑΤΗΣ ΛΗΨΗΣ & ΣΤΙΣ ΑΥΤΟΝΟΜΕΣ*
ΑΔ ΑΛΛΗΣ ΜΟΡΦΗΣ ΙΚΑΝΟΤΗΤΕΣ ΕΚΤΑΣΕΙΣ ΣΤΙΣ Α/Φ ΠΑΛΑΙΟΤΕΡΗΣ ΛΗΨΗΣ
ΔΑΣΗ ΚΑΙ ΔΑΣΙΚΕΣ ΕΚΤΑΣΕΙΣ ΣΤΙΣ Α/Φ ΠΡΟΣΦΑΤΗΣ ΛΗΨΗΣ & ΣΤΙΣ ΑΥΤΟΝΟΜΕΣ*
ΑΑ ΑΛΛΗΣ ΜΟΡΦΗΣ ΙΚΑΝΟΤΗΤΕΣ ΕΚΤΑΣΕΙΣ ΣΤΙΣ Α/Φ ΠΑΛΑΙΟΤΕΡΗΣ ΛΗΨΗΣ
ΑΛΛΗΣ ΜΟΡΦΗΣ ΙΚΑΝΟΤΗΤΕΣ ΕΚΤΑΣΕΙΣ ΣΤΙΣ Α/Φ ΠΡΟΣΦΑΤΗΣ ΛΗΨΗΣ & ΣΤΙΣ ΑΥΤΟΝΟΜΕΣ*
ΠΔ ΤΕΛΕΣΙΔΙΚΕΣ ΠΡΑΞΕΙΣ & ΑΠΟΦΑΣΕΙΣ ΧΑΡΑΚΤΗΡΙΣΜΟΥ - ΔΑΣΗ ΚΑΙ
ΠΑ ΤΕΛΕΣΙΔΙΚΕΣ ΠΡΑΞΕΙΣ & ΑΠΟΦΑΣΕΙΣ ΧΑΡΑΚΤΗΡΙΣΜΟΥ - ΜΗ ΔΑΣΙΚΕΣ
ΑΝ ΑΝΑΔΑΣΩΤΕΕΣ Ή ΔΑΣΩΤΕΕΣ ΕΚΤΑΣΕΙΣ
ΑΛ ΔΑΣΗ ΚΑΙ ΠΑΡΚΑ ΕΝΤΟΣ ΣΧΕΔΙΩΝ ΠΟΛΕΩΣ

ΧΡΟΝΟΛΟΓΙΚΟ ΔΙΑΓΡΑΜΜΑ ΚΑΛΥΨΗΣ ΑΕΡΟΦΩΤΟΓΡΑΦΙΩΝ

Α/Φ ΕΤΟΥΣ 2007 - 2009

Ελληνικό Γεωδαιτικό Σύστημα Αναφοράς 1987 (E.T.S.A. '87)

Ελλειψοειδές αναφοράς GRS 80 (α = 6 378 137 m, 1/f = 298.257222101)

Προβολή: Εγκάρσια Μερκατορική

Κεντρικός Μεσημβρινός λο = 24° 00' 00" με Ko = 0.9996000

Τεταγμένη Κεντρικού Μεσημβρινού: +500 000.00 m

Γεωγραφικό Πλάτος Αναφοράς: 0° 00' 00"

ΣΥΝΤΑΞΗ:
ΑΝΑΔΟΧΟΣ: ΣΥΝΕΡΓΑΖΟΜΕΝΟΙ ΜΕΛΕΤΕΣ:
1. Ε.ΓΕΩΡΓΙΑΝΗΣ - Π.ΣΟΥΡΛΑΝΗΣ & ΣΥΝ/ΤΕΣ Ε.Ε. (Δ.Ι. ΑΝΑΠΤΥΞΗ)
2. Φ.ΚΑΛΑΪΤΖΙΔΟΥ & Σ/ΝΤΕΣ (Δ.Ι. ΠΑΛΑΚΗ)
3. Κ.ΚΑΤΣΑΛΗΣ - Α.ΧΑΡΚΟΓΙΑΝΗ & ΣΙΑ Ο.Ε.
4. Ι.ΠΕΤΡΟΓΙΑΝΝΑΣ
Α. ΚΟΥΡΗΣ

ΕΛΕΓΧΟΣ - ΕΠΙΚΥΡΩΣΗ - ΑΝΑΜΟΡΦΩΣΗ ΧΑΡΤΩΝ: ΤΜΗΜΑ ΔΑΣΙΚΩΝ ΧΑΡΤΟΓΡΑΦΗΣΕΩΝ ΝΟΜΟΥ ΡΟΔΟΠΗΣ
ΠΡΟΣΤΑΜΕΝΟ: Τόρου Νίκος, Δασολόγος
Λαμπάκου Ευμορία, Δασολόγος
Τσιαλιούκα Αθανασία, Δασολόγος

ΕΘΕΩΡΗΘΗΚΕ
Θεσσαλονίκη, Ιούνιος 2014
Δ/ντής Μελετών & Υπηρεσιών
Δ/ντής Δασών Ν. Ροδόπης
Δ. Μπαλτζόπουλος Μαρία
Δασολόγος - Δασοπόνος

ΚΥΡΟΩΘΗΚΕ
Αριθ. πρωτ. 125215/5-1-2014 Υπουργική Απόφαση
Γ. ΚΟΥΚΟΥΖΕΛΗΣ ΕΠΙΘΑΝΑΤΟΣ
Δ/ΝΤΗΣ ΑΠΟΚΕΝΤΡΩΜΕΝΗΣ ΔΙΟΙΚΗΣΗΣ
ΜΑΚΕΔΟΝΙΑΣ - ΘΡΑΚΗΣ
ΚΑΡΩΝΤΗΣ ΣΟΦΟΚΛΗΣ

ΕΘΝΙΚΟ ΤΥΠΟΓΡΑΦΕΙΟ
Για τεχνικούς λόγους στο σχεδιάγραμμα, έγινε σμίκρυνση, κατά ποσοστό 31%

ΚΩΔΙΚΟΣ ΦΥΛΛΟΥ ΕΘΝΙΚΟΥ ΚΤΗΜΑΤΟΛΟΓΙΟΥ: 06040-45390/5

ΥΠΟΥΡΓΕΙΟ ΠΕΡΙΒΑΛΛΟΝΤΟΣ, ΕΝΕΡΓΕΙΑΣ & ΚΛΙΜΑΤΙΚΗΣ ΑΛΛΑΓΗΣ
ΕΚΧΑ Α.Ε.

ΑΠΟΚΕΝΤΡΩΜΕΝΗ ΔΙΟΙΚΗΣΗ ΜΑΚΕΔΟΝΙΑΣ - ΘΡΑΚΗΣ
ΓΕΝΙΚΗ ΔΙΕΥΘΥΝΣΗ ΔΑΣΩΝ ΚΑΙ ΑΓΡΟΤΙΚΩΝ ΥΠΟΘΕΣΕΩΝ
ΔΙΕΥΘΥΝΣΗ ΔΑΣΩΝ ΝΟΜΟΥ ΡΟΔΟΠΗΣ

ΝΟΜΟΣ ΡΟΔΟΠΗΣ (42)
ΤΟΠΙΚΗ ΚΟΙΝΟΤΗΤΑ ΑΙΓΕΙΡΟΥ (002)
ΔΗΜΟΥ ΚΟΜΟΤΗΝΗΣ

ΔΑΣΙΚΟΣ ΧΑΡΤΗΣ

ΚΛΙΜΑΚΑ 1 : 5.000

ΚΩΔΙΚΟΣ ΦΥΛΛΟΥ ΕΘΝΙΚΟΥ ΚΤΗΜΑΤΟΛΟΓΙΟΥ: 06040-45420/5

ΔΙΑΓΡΑΜΜΑ ΣΥΝΔΕΣΕΩΣ ΦΥΛΛΩΝ

06000-454005	06040-454005	06080-454005
06000-454005	06040-454005	06080-454005
06000-453985	06040-453985	06080-453985

ΗΜΕΡΟΜΗΝΙΑ ΣΥΝΤΑΞΗΣ: ΙΟΥΛΙΟΣ 2001
ΗΜΕΡΟΜΗΝΙΑ ΑΝΑΜΟΡΦΩΣΗΣ: ΝΟΕΜΒΡΙΟΣ 2012

ΦΩΤΟΛΗΨΙΑ: 2007 - 2009

ΥΠΟΜΝΗΜΑ

	ΔΑΣΗ ΚΑΙ ΔΑΣΙΚΕΣ ΕΚΤΑΣΕΙΣ ΣΤΙΣ Α/Φ ΠΑΛΑΙΟΤΕΡΗΣ ΛΗΨΗΣ Η ΠΡΟΤΦΙΣΤΑΜΕΝΑ ΣΤΟΙΧΕΙΑ
	ΔΑΣΗ ΚΑΙ ΔΑΣΙΚΕΣ ΕΚΤΑΣΕΙΣ ΣΤΙΣ Α/Φ ΠΡΟΣΦΑΤΗΣ ΛΗΨΗΣ & ΣΤΙΣ ΑΥΤΟΨΙΕΣ*
	ΤΕΛΕΣΙΔΙΚΕΣ ΠΡΑΞΕΙΣ & ΑΠΟΦΑΣΕΙΣ ΧΑΡΑΚΤΗΡΙΣΜΟΥ
	ΑΝΑΔΑΣΟΠΟΙΕΣ Η ΔΑΣΟΠΟΙΕΣ ΕΚΤΑΣΕΙΣ
	ΔΑΣΗ ΚΑΙ ΠΑΡΚΑ ΕΝΤΟΣ ΣΧΕΔΙΩΝ ΠΟΛΕΩΣ
	Όρια Οικοτόπων Ενιάλιων
	Όρια Εμπορικών Σχεδίων Πάλων / Ορυχείων
	Όρια Ιστορικογεωμορφολογικού τοπ/γής Ν. 248/1976
	Ικριώματα Ενιάλιας
	Όρια Κοιμωμένων Βιοτόπων
	Αυτή θέλουσα / Ιδιωτικής / Αγροκτήσεως
	Όρια Δημοτικής / Τοπικής Κοινότητας
	Όρια Νομού
	Όρια Κτήσεως
ΔΔ	ΔΑΣΗ ΚΑΙ ΔΑΣΙΚΕΣ ΕΚΤΑΣΕΙΣ ΣΤΙΣ Α/Φ ΠΑΛΑΙΟΤΕΡΗΣ ΛΗΨΗΣ Η ΠΡΟΤΦΙΣΤΑΜΕΝΑ ΣΤΟΙΧΕΙΑ ΔΑΣΗ ΚΑΙ ΔΑΣΙΚΕΣ ΕΚΤΑΣΕΙΣ ΣΤΙΣ Α/Φ ΠΡΟΣΦΑΤΗΣ ΛΗΨΗΣ & ΣΤΙΣ ΑΥΤΟΨΙΕΣ*
ΔΑ	ΔΑΣΗ ΚΑΙ ΔΑΣΙΚΕΣ ΕΚΤΑΣΕΙΣ ΣΤΙΣ Α/Φ ΠΑΛΑΙΟΤΕΡΗΣ ΛΗΨΗΣ Η ΠΡΟΤΦΙΣΤΑΜΕΝΑ ΣΤΟΙΧΕΙΑ ΑΛΛΗΣ ΜΟΡΦΗΣ / ΚΑΛΥΨΗΣ ΕΚΤΑΣΕΙΣ ΣΤΙΣ Α/Φ ΠΡΟΣΦΑΤΗΣ ΛΗΨΗΣ & ΣΤΙΣ ΑΥΤΟΨΙΕΣ*
ΑΔ	ΑΛΛΗΣ ΜΟΡΦΗΣ / ΚΑΛΥΨΗΣ ΕΚΤΑΣΕΙΣ ΣΤΙΣ Α/Φ ΠΑΛΑΙΟΤΕΡΗΣ ΛΗΨΗΣ ΔΑΣΗ ΚΑΙ ΔΑΣΙΚΕΣ ΕΚΤΑΣΕΙΣ ΣΤΙΣ Α/Φ ΠΡΟΣΦΑΤΗΣ ΛΗΨΗΣ & ΣΤΙΣ ΑΥΤΟΨΙΕΣ*
ΑΑ	ΑΛΛΗΣ ΜΟΡΦΗΣ / ΚΑΛΥΨΗΣ ΕΚΤΑΣΕΙΣ ΣΤΙΣ Α/Φ ΠΑΛΑΙΟΤΕΡΗΣ ΛΗΨΗΣ ΑΛΛΗΣ ΜΟΡΦΗΣ / ΚΑΛΥΨΗΣ ΕΚΤΑΣΕΙΣ ΣΤΙΣ Α/Φ ΠΡΟΣΦΑΤΗΣ ΛΗΨΗΣ & ΣΤΙΣ ΑΥΤΟΨΙΕΣ*
ΠΔ	ΤΕΛΕΣΙΔΙΚΕΣ ΠΡΑΞΕΙΣ & ΑΠΟΦΑΣΕΙΣ ΧΑΡΑΚΤΗΡΙΣΜΟΥ - ΔΑΣΙΚΕΣ
ΠΑ	ΤΕΛΕΣΙΔΙΚΕΣ ΠΡΑΞΕΙΣ & ΑΠΟΦΑΣΕΙΣ ΧΑΡΑΚΤΗΡΙΣΜΟΥ - ΜΗ ΔΑΣΙΚΕΣ
ΑΝ	ΑΝΑΔΑΣΟΠΟΙΕΣ Η ΔΑΣΟΠΟΙΕΣ ΕΚΤΑΣΕΙΣ
ΑΛ	ΔΑΣΗ ΚΑΙ ΠΑΡΚΑ ΕΝΤΟΣ ΣΧΕΔΙΩΝ ΠΟΛΕΩΣ

ΧΡΟΝΟΛΟΓΙΚΟ ΔΙΑΓΡΑΜΜΑ ΚΑΛΥΨΗΣ ΑΕΡΟΦΩΤΟΓΡΑΦΙΩΝ

Α/Φ ΕΤΩΝ 2007 - 2009

Ελληνικό Γεωδαιτικό Σύστημα Αναφοράς 1987 (Ε.Γ.Σ.Α. '87)

Ελλειψοειδές αναφοράς GRS 80 (a = 6 378 137 m, 1/f = 298.257222101)

Προβολή: Συνόρεση Μερκατορική

Κεντρικός Μεσημβρινός λο = 24° 00' 00" με Ko = 0.9996000

Τεταρτάνη Κεντρικού Μεσημβρινού: +500 000.00 m.

Γεωγραφικό Πλάτος Αναφοράς 0° 00' 00"

ΣΥΝΤΑΞΗ:

ΑΝΑΔΟΧΟΣ: ΣΥΜΠΡΑξη ΠΡΑΦΩΝ ΜΕΛΕΤΩΝ
1. Ε.ΠΑΠΗΜΗΣ - Π.ΚΟΥΡΟΜΑΝΗΣ & ΣΥΝ/ΤΕΣ Ε.Ε. (Σ.: ΑΝΑΠΤΥΞΗ)
2. Φ.ΜΑΡΓΕΩΣ & ΣΥΝ/ΤΕΣ Ο.Ε. (Σ.: ΠΑΝΚΟ)
3. Κ.ΚΑΤΣΑΝΗΣ - Α.ΧΑΡΙΚΟΛΑΚΗ & ΣΙΑ Ε.Ε.
4. Ι. ΠΕΤΡΟΚΟΚΙΝΑΣ
Α. ΚΟΥΝΗΣ

ΕΛΕΓΧΟΣ - ΕΓΚΡΙΣΗ ΠΡΟΣΗΚΗΝ - ΑΝΑΜΟΡΦΩΣΗ ΧΑΡΤΩΝ: ΤΜΗΜΑ ΔΑΣΙΚΩΝ ΧΑΡΤΟΓΡΑΦΗΣΕΩΝ ΝΟΜΟΥ ΡΟΔΟΠΗΣ

ΠΡΟΣΤΑΜΕΝΗ: Τάκης Νίκος, Δασολόγος
Λαμπτάκου Θωμαΐς, Δασολόγος
Τσουλκάκου Δήμητρα, Δασολόγος

ΕΘΕΩΡΗΘΗΣΕ
Θεσσαλονίκη, Ιούνιος 2014
Η Δ/ντρια Δασικών Χαρτογραφήσεων
Δασολόγος Δρ(ιν) Ν. Ρόβιστης

ΚΥΡΟΩΘΗΣΕ
Αριθ. 1948/15-7-2014
Η ΔΙΟΙΚΗΤΡΙΑ ΔΙΕΥΘΥΝΣΗΣ ΔΑΣΩΝ ΝΟΜΟΥ ΡΟΔΟΠΗΣ
ΔΑΣΟΛΟΓΟΣ - ΔΙΑΧΑΚΗΣ
ΕΥΑΓΓΕΛΙΑ ΔΟΜΑΝΑΣ ΟΣ

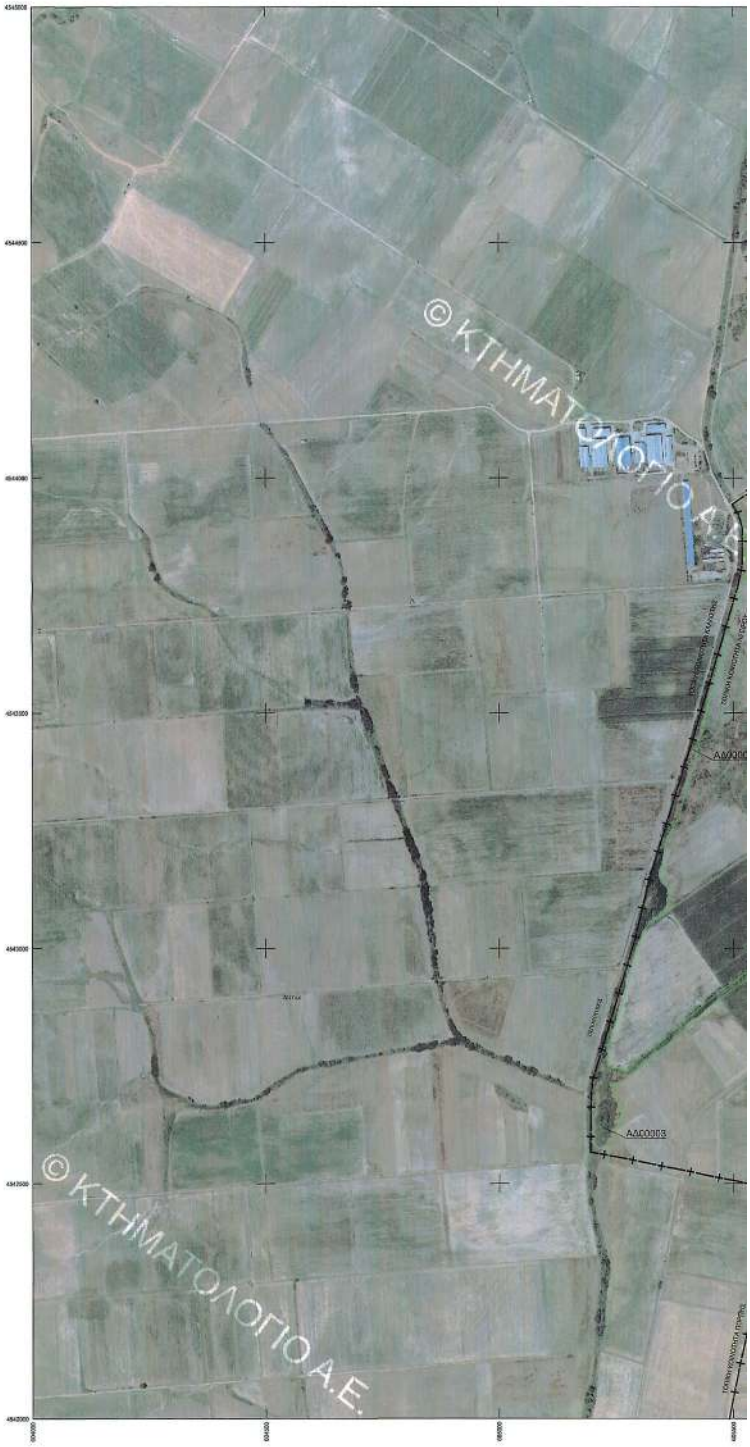

ΕΘΝΙΚΟ ΤΥΠΟΓΡΑΦΕΙΟ
Για τεχνικούς λόγους στο σχεδιάγραμμα, έγινε σμίκρυνση, κατά ποσοστό 31%

ΚΩΔΙΚΟΣ ΦΥΛΛΟΥ ΕΘΝΙΚΟΥ ΚΤΗΜΑΤΟΛΟΓΙΟΥ: 06040-45420/5
ΠΑ00004
ΑΑ00005
ΑΑ00072
ΑΑ00072
ΠΑ00002
ΑΑ00003
ΠΑ00001
ΠΑ00000
ΑΑ00072
© ΚΤΗΜΑΤΟΛΟΓΙΟ Α.Ε.
© ΚΤΗΜΑΤΟΛΟΓΙΟ Α.Ε.

ΥΠΟΥΡΓΕΙΟ ΠΕΡΙΒΑΛΛΟΝΤΟΣ, ΕΝΕΡΓΕΙΑΣ & ΚΛΙΜΑΤΙΚΗΣ ΑΛΛΑΓΗΣ
ΕΚΧΑ Α.Ε.

ΑΠΟΚΕΝΤΡΩΜΕΝΗ ΔΙΟΙΚΗΣΗ ΜΑΚΕΔΟΝΙΑΣ - ΘΡΑΚΗΣ
ΓΕΝΙΚΗ ΔΙΕΥΘΥΝΣΗ ΔΑΣΩΝ ΚΑΙ ΑΓΡΟΤΙΚΩΝ ΥΠΟΘΕΣΕΩΝ
ΔΙΕΥΘΥΝΣΗ ΔΑΣΩΝ ΝΟΜΟΥ ΡΟΔΟΠΗΣ

ΝΟΜΟΣ ΡΟΔΟΠΗΣ (42)
ΤΟΠΙΚΗ ΚΟΙΝΟΤΗΤΑ ΑΙΓΕΙΡΟΥ (002)
ΔΗΜΟΥ ΚΟΜΟΤΗΝΗΣ

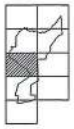

ΔΑΣΙΚΟΣ ΧΑΡΤΗΣ

ΚΛΙΜΑΚΑ 1 : 5.000

ΚΩΔΙΚΟΣ ΦΥΛΛΟΥ ΕΘΝΙΚΟΥ ΚΤΗΜΑΤΟΛΟΓΙΟΥ: 06040-45450/5

ΔΙΑΓΡΑΜΜΑ ΣΥΝΘΕΣΗΣ ΦΥΛΛΩΝ

06000-45480/5	06040-45480/5	06080-45480/5
06000-45450/5	06040-45450/5	06080-45450/5
06000-45420/5	06040-45420/5	06080-45420/5

ΗΜΕΡΟΜΗΝΙΑ ΣΥΝΤΑΞΗΣ: ΙΟΥΛΙΟΣ 2001
ΗΜΕΡΟΜΗΝΙΑ ΑΝΑΜΟΡΦΩΣΗΣ: ΝΟΕΜΒΡΙΟΣ 2012
ΦΩΤΟΛΗΨΙΑ: 2007 - 2009

ΥΠΟΜΝΗΜΑ

ΔΔ ΔΑΣΗ και ΔΑΣΙΚΕΣ ΕΚΤΑΣΕΙΣ ΣΤΙΣ Α/Φ ΠΑΛΑΙΟΤΕΡΗΣ ΑΗΛΗΣ Η ΠΡΟΡΦΕΣ ΕΤΑΙΜΕΝΑ ΣΤΟΙΧΕΙΑ
ΔΑ ΔΑΣΗ και ΔΑΣΙΚΕΣ ΕΚΤΑΣΕΙΣ ΣΤΙΣ Α/Φ ΠΡΟΣΦΑΤΗΣ ΑΗΛΗΣ & ΣΤΙΣ ΑΥΤΟΝΕΣ
ΑΔ ΔΑΣΗ και ΔΑΣΙΚΕΣ ΕΚΤΑΣΕΙΣ ΣΤΙΣ Α/Φ ΠΡΟΣΦΑΤΗΣ ΑΗΛΗΣ & ΣΤΙΣ ΑΥΤΟΝΕΣ
ΑΑ ΑΛΗΣ ΜΟΡΦΗΣ / ΗΛΙΥΧΗΣ ΕΚΤΑΣΕΙΣ ΣΤΙΣ Α/Φ ΠΑΛΑΙΟΤΕΡΗΣ ΑΗΛΗΣ
ΠΔ ΤΕΛΕΣΘΑΙΣΕΣ ΠΡΑΞΕΙΣ & ΑΠΟΦΑΣΕΙΣ ΧΑΡΑΚΤΗΡΙΣΜΟΥ - ΔΑΣΕΙΣ
ΠΑ ΤΕΛΕΣΘΑΙΣΕΣ ΠΡΑΞΕΙΣ & ΑΠΟΦΑΣΕΙΣ ΧΑΡΑΚΤΗΡΙΣΜΟΥ - ΜΗ ΔΑΣΕΙΣ
ΑΝ ΑΝΑΔΑΣΩΣΕΙΣ Η ΔΑΣΩΣΕΙΣ ΕΚΤΑΣΕΙΣ
ΑΛ ΑΛΣΗ και ΠΑΡΚΑ ΕΝΤΟΣ ΟΙΚΙΣΜΩΝ ΠΟΛΕΩΣ

ΧΡΟΝΟΛΟΓΙΚΟ ΔΙΑΓΡΑΜΜΑ ΚΑΛΥΨΗΣ ΑΕΡΟΦΩΤΟΓΡΑΦΙΩΝ

Α/Φ ΕΤΩΝ 2007 - 2009

Ελληνικό Γεωδαιτικό Σύστημα Αναφοράς 1987 (Ε.Γ.Σ.Α. 87)

Ελλειψοειδές αναφοράς GRS 80 (α = 6 378 137 m, 1/f = 298.257222101)

Προβολή: Εγκάρσια Μερκατορική

Κεντρικός Μεσημβρινός λο = 24° 00' 00" με Κο = 0.999600

Τιμή μόνιμης Κεντρικού Μεσημβρινού: +500 930.00 m

Γεωγραφικό Πλάτος Αναφοράς 0° 00' 00"

ΣΥΝΤΑΞΗ:
ΑΝΑΔΟΧΟΣ: ΣΥΝΕΡΓΑΙΑ ΠΡΑΞΕΩΝ ΜΕΛΕΤΩΝ
1. Ε.ΠΑΝΑΓΗΣ - ΠΛΟΙΟΡΓΑΙΑ Ο.Ε. & ΣΥΝΤΕΣ Ε.Ε. (Ε.Ι.Α. ΑΝΑΠΤΥΞΗ)
2. Θ.ΚΑΜΠΣΟΣ & ΣΥΝΤΕΣ (Β.Ι. ΠΛΑΝΟ)
3. Κ.ΚΤΕΝΗΣ - Α.ΚΑΡΑΓΙΑΝΝΗ & Σ.Α.Ε.Ε.
4. Ι. ΠΕΤΡΟΠΟΥΛΟΣ
Α. ΚΟΥΡΗΣ

ΕΛΕΓΧΟΣ - ΕΠΙΚΑΙΡΟΠΟΙΗΣΗ - ΑΝΑΜΟΡΦΩΣΗ ΧΑΡΤΩΝ: ΤΜΗΜΑ ΔΑΣΙΚΩΝ ΧΑΡΤΟΓΡΑΦΗΣΕΩΝ ΝΟΜΟΥ ΡΟΔΟΠΗΣ

ΠΡΟΣΤΑΣΙΑ ΝΟΜΟΥ: Τάκης Κίρος, Δασολόγος
Λαμπρόπουλο Θωμάς, Δασολόγος
Τσουλιανίκα Δήμητρα, Δασολόγος

ΕΘΕΩΡΗΘΗΚΕ
Θεσσαλονίκη Ιούνιος 2014
Δασαρχείο Θεσσαλονίκης Πανεπιστημίου
Δασαρχείο Δ/νσης Ν. Ρυθμίσεις
Δασάρχης
Γεώργιος Μαρίνα
Δασολόγος - Δασοπόνος

ΚΥΡΟΩΗΚΕ
Αριθμ. 1999/15-7-2014
Δασαρχείο Πολυκάστρου
Δασάρχης
Δ/νση Δασικής Οικονομίας
Δ/νσης Δασών - Θράκης
Δασάρχης Πολυκάστρου

ΕΘΝΙΚΟ ΤΥΠΟΓΡΑΦΕΙΟ
Για τεχνικούς λόγους στο σχεδιάγραμμα, έγινε σμίκρυνση, κατά ποσοστό 31%

ΚΩΔΙΚΟΣ ΦΥΛΛΟΥ ΕΘΝΙΚΟΥ ΚΤΗΜΑΤΟΛΟΓΙΟΥ: 06040-45450/5
© ΚΤΗΜΑΤΟΛΟΓΙΟ Α.Ε.
ΑΑ00072
ΠΑ00050
ΔΔ00051
ΔΔ00047
ΔΔ00042
ΔΔ00045
ΔΔ00040
ΔΔ00038
ΔΔ00041
ΔΔ00044
ΔΔ00034
ΔΔ00036
ΔΔ00039
ΔΔ00035
ΔΔ00037
ΔΔ00032
ΔΔ00031
ΔΔ00029
ΔΔ00028
ΔΔ00025
ΔΔ00017
ΔΔ00024
ΔΔ00030
ΔΔ00026
ΔΔ00027
ΔΔ00020
ΔΔ00013
ΔΔ00019
ΔΔ00021
ΔΔ00022
ΔΔ00018
ΔΔ00014
ΔΔ00016
ΔΔ00011
ΔΔ00012
ΔΔ00010
ΔΔ00009
ΔΔ00015
ΠΑ00006
ΠΑ00007
ΔΔ00005

ΥΠΟΥΡΓΕΙΟ ΠΕΡΙΒΑΛΛΟΝΤΟΣ, ΕΝΕΡΓΕΙΑΣ & ΚΛΙΜΑΤΙΚΗΣ ΑΛΛΑΓΗΣ
ΕΚΧΑ Α.Ε.

ΑΠΟΚΕΝΤΡΩΜΕΝΗ ΔΙΟΙΚΗΣΗ ΜΑΚΕΔΟΝΙΑΣ - ΘΡΑΚΗΣ
ΓΕΝΙΚΗ ΔΙΕΥΘΥΝΣΗ ΔΑΣΩΝ ΚΑΙ ΑΓΡΟΤΙΚΩΝ ΥΠΟΘΕΣΕΩΝ
ΔΙΕΥΘΥΝΣΗ ΔΑΣΩΝ ΝΟΜΟΥ ΡΟΔΟΠΗΣ

ΝΟΜΟΣ ΡΟΔΟΠΗΣ (42)
ΤΟΠΙΚΗ ΚΟΙΝΟΤΗΤΑ ΑΙΓΕΙΡΟΥ (002)
ΔΗΜΟΥ ΚΟΜΟΤΗΝΗΣ

ΔΑΣΙΚΟΣ ΧΑΡΤΗΣ

ΚΛΙΜΑΚΑ 1 : 5.000

ΚΩΔΙΚΟΣ ΦΥΛΛΟΥ ΕΘΝΙΚΟΥ ΚΤΗΜΑΤΟΛΟΓΙΟΥ: 08040-45480/5

ΔΙΑΓΡΑΜΜΑ ΣΥΝΘΕΣΗΣ ΦΥΛΛΩΝ

08040-45510/5	08040-45510/5	08040-45510/5
08040-45480/5	08040-45480/5	08040-45480/5
08040-45450/5	08040-45450/5	08040-45450/5

ΗΜΕΡΟΜΗΝΙΑ ΣΥΝΤΑΞΗΣ: ΙΟΥΛΙΟΣ 2001
ΗΜΕΡΟΜΗΝΙΑ ΑΝΑΜΟΡΦΩΣΗΣ: ΝΟΕΜΒΡΙΟΣ 2012

ΦΩΤΟΛΗΨΙΑ: 2007 - 2009

ΥΠΟΜΝΗΜΑ

ΔΔ ΔΑΣΗ ΚΑΙ ΔΑΣΙΚΕΣ ΕΚΤΑΣΕΙΣ ΣΤΙΣ Α/Φ ΠΑΛΑΙΟΤΕΡΗΣ ΛΗΨΗΣ Η ΠΡΟΥΦΙΣΤΑΜΕΝΑ ΣΤΟ ΙΔΕΑ
ΔΑ ΔΑΣΗ ΚΑΙ ΔΑΣΙΚΕΣ ΕΚΤΑΣΕΙΣ ΣΤΙΣ Α/Φ ΠΡΟΣΦΑΤΗΣ ΛΗΨΗΣ Η ΠΡΟΥΦΙΣΤΑΜΕΝΑ ΣΤΟ ΙΔΕΑ
ΑΔ ΑΛΛΗΣ ΙΔΙΟΡΡΗΣΗΣ / ΚΑΛΥΨΗΣ ΕΚΤΑΣΕΙΣ ΣΤΙΣ Α/Φ ΠΑΛΑΙΟΤΕΡΗΣ ΛΗΨΗΣ
ΑΑ ΑΛΛΗΣ ΙΔΙΟΡΡΗΣΗΣ / ΚΑΛΥΨΗΣ ΕΚΤΑΣΕΙΣ ΣΤΙΣ Α/Φ ΠΡΟΣΦΑΤΗΣ ΛΗΨΗΣ
ΠΔ ΤΕΛΕΣΔΙΚΕΣ ΠΡΑΞΕΙΣ & ΑΠΟΦΑΣΕΙΣ ΧΑΡΑΚΤΗΡΙΣΜΟΥ - ΔΑΣΙΚΕΣ
ΠΑ ΤΕΛΕΣΔΙΚΕΣ ΠΡΑΞΕΙΣ & ΑΠΟΦΑΣΕΙΣ ΧΑΡΑΚΤΗΡΙΣΜΟΥ - ΜΗ ΔΑΣΙΚΕΣ
ΑΝ ΑΝΑΔΑΣΩΤΕΕΣ Η ΔΑΣΩΤΕΕΣ ΕΚΤΑΣΕΙΣ
ΑΛ ΑΛΛΗ ΚΑΙ ΠΑΡΚΑ ΕΝΤΟΣ ΣΧΕΔΙΑΣΜΟΥ ΠΟΛΕΩΣ

ΧΡΟΝΟΛΟΓΙΚΟ ΔΙΑΓΡΑΜΜΑ ΚΑΛΥΨΗΣ ΑΕΡΟΦΩΤΟΓΡΑΦΙΩΝ

Α/Φ ΕΤΕΗ 2007 - 2009

Ελληνικό Γεωδαιτικό Σύστημα Αναφοράς 1987 (Ε.Γ.Σ.Α. '87)

Ελλειψοειδές αναφοράς GRS 80 (a = 6 378 137 m, 1/f = 298.257222101)

Προβολή: Εγκάρσια Μερκατορική

Κεντρικός Μεσημβρινός λο = 24° 02' 00" με Κο = 0.999600

Ψευδής Κεντρικού Μεσημβρινού: +500 000.00 m

Γεωγραφικό Πλάτος Αναφοράς: 0° 00' 00"

ΣΥΝΤΑΞΗ:
ΑΝΑΔΟΧΟΣ: ΣΥΜΠΡΑΞΗ ΠΡΑΚΤΙΚΩΝ ΜΕΛΕΤΩΝ
1. Ε.ΠΑΛΙΑΝΗΣ - Π.ΣΩΥΡΑΚΗΣ & ΣΥΝ/ΤΕΣ Ε.Ε. (Δ.Υ. ΑΝΑΠΤΥΞΗ)
2. Δ.ΑΝΑΓΝΩΣΤΟΣ & ΣΥΝ/ΤΕΣ (Δ.Υ. ΠΑΝΟΣ)
3. Κ.ΚΑΤΣΑΝΗΣ - Α.ΧΑΡΙΤΟΛΑΚΗ & ΣΥ.Δ.Ε.Ε.
4. Ι.ΠΕΤΡΟΥΛΙΑΔΑΣ
Α. ΚΩΝΗΣ

ΕΛΕΓΧΟΣ - ΕΠΙΚΑΙΡΟΠΟΙΗΣΗ - ΑΝΑΜΟΡΦΩΣΗ ΧΑΡΤΩΝ: ΤΜΗΜΑ ΔΑΣΙΚΩΝ ΧΑΡΤΟΓΡΑΦΗΣΕΩΝ ΝΟΜΟΥ ΡΟΔΟΠΗΣ

ΠΡΟΣΤΑΝΕΗ: Τύρου Χάρις, Δασολόγος
Λογιστάκου Ζωγιτία, Δασολόγος
Τσουλκανίου Δήμητρα, Δασολόγος

ΕΘΕΩΡΗΘΗΚΕ
Θεσσαλονίκη, Ιούνιος 2014
Δασολόγος-Περιβαλλοντολόγος Π. Ρόβολης

ΚΥΡΟΩΘΗΚΕ
Κομοτηνή, 19/10/2015
ΔΗΜΑΡΧΟΣ ΚΟΜΟΤΗΝΗΣ
ΑΝΤΙΔΗΜΑΡΧΟΣ ΔΟΙΚΗΣΗΣ
ΟΙΚΟΝΟΜΙΑΣ - ΔΟΙΚΗΣΗΣ
ΚΑΛΑΜΑΡΙΑΣ ΑΘΑΝΑΣΙΟΣ

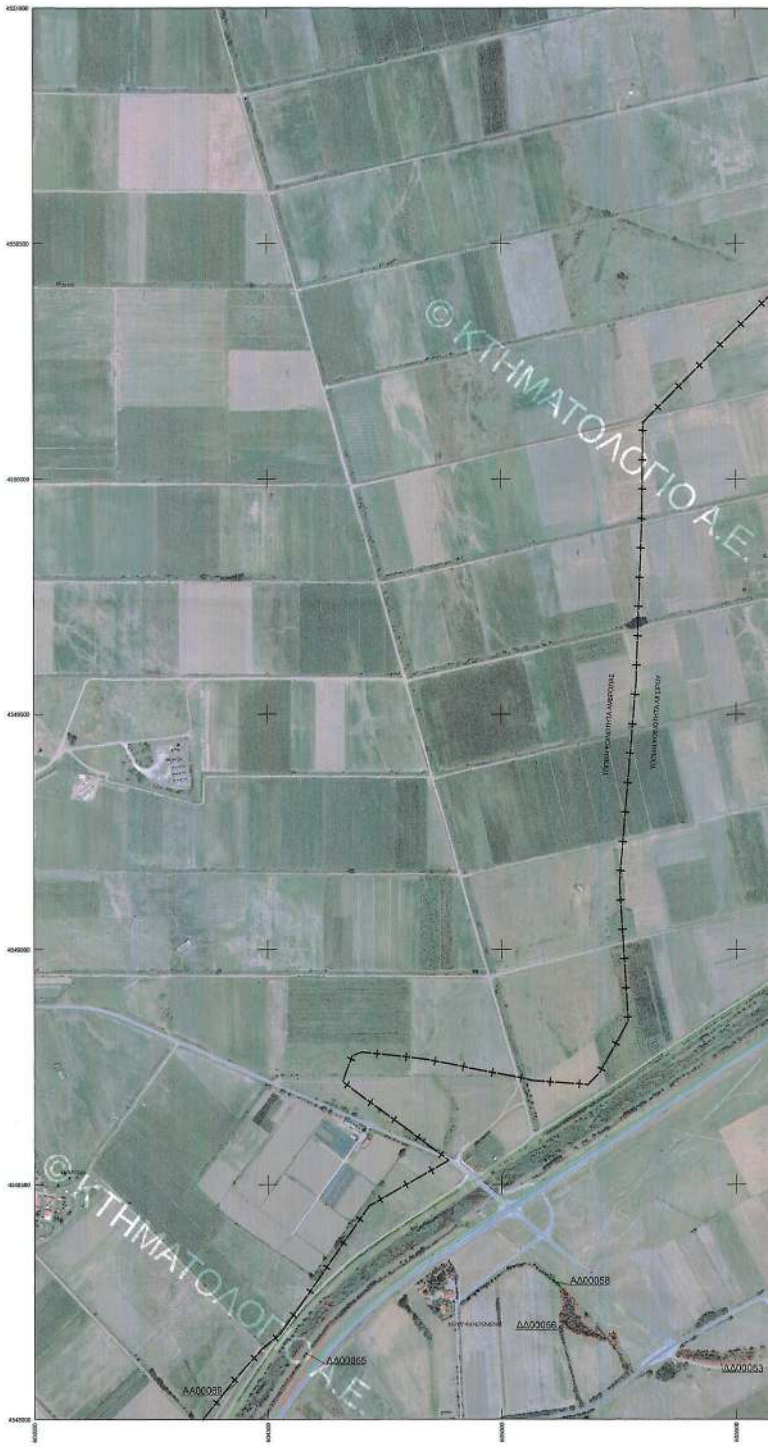

ΕΘΝΙΚΟ ΤΥΠΟΓΡΑΦΕΙΟ
Για τεχνικούς λόγους στο σχεδιάγραμμα, έγινε σμίκρυνση, κατά ποσοστό 31%

ΚΩΔΙΚΟΣ ΦΥΛΛΟΥ ΕΘΝΙΚΟΥ ΚΤΗΜΑΤΟΛΟΓΙΟΥ: 06040-45480/5
ΤΟΠΙΚΗ ΚΟΙΝΟΤΗΤΑ ΒΕΛΕΣΤΗΣ
ΤΟΠΙΚΗ ΚΟΙΝΟΤΗΤΑ ΛΕΠΕΡΟΥ
ΑΑ00068
ΑΑ00069
ΑΑ00064
ΑΑ00067
ΠΑ00063
ΑΑ00061
ΑΑ00072
ΑΑ00075
ΠΑ00060
ΠΑ00057
ΠΑ00050
ΑΑ00053
ΑΑ00054
ΑΑ00052
ΑΑ00051
© ΚΤΗΜΑΤΟΛΟΓΙΟ Α.Ε.

ΥΠΟΥΡΓΕΙΟ ΠΕΡΙΒΑΛΛΟΝΤΟΣ, ΕΝΕΡΓΕΙΑΣ & ΚΛΙΜΑΤΙΚΗΣ ΑΛΛΑΓΗΣ
ΕΚΧΑ Α.Ε.

ΑΠΟΚΕΝΤΡΩΜΕΝΗ ΔΙΟΙΚΗΣΗ ΜΑΚΕΔΟΝΙΑΣ - ΘΡΑΚΗΣ
ΓΕΝΙΚΗ ΔΙΕΥΘΥΝΣΗ ΔΑΣΩΝ ΚΑΙ ΑΓΡΟΤΙΚΩΝ ΥΠΟΘΕΣΕΩΝ
ΔΙΕΥΘΥΝΣΗ ΔΑΣΩΝ ΝΟΜΟΥ ΡΟΔΟΠΗΣ

ΝΟΜΟΣ ΡΟΔΟΠΗΣ (42)
ΤΟΠΙΚΗ ΚΟΙΝΟΤΗΤΑ ΑΙΓΕΙΡΟΥ (002)
ΔΗΜΟΥ ΚΟΜΟΤΗΝΗΣ

ΔΑΣΙΚΟΣ ΧΑΡΤΗΣ

ΚΛΙΜΑΚΑ 1 : 5.000

ΚΩΔΙΚΟΣ ΦΥΛΛΟΥ ΕΘΝΙΚΟΥ ΚΤΗΜΑΤΟΛΟΓΙΟΥ: 06040-45510/5

ΔΙΑΓΡΑΜΜΑ ΣΥΝΔΕΣΗΣ ΦΥΛΛΩΝ

06000-455400	06040-455405	06080-455405
06000-455105	06040-455105	06080-455105
06000-454805	06040-454805	06080-454805

ΗΜΕΡΟΜΗΝΙΑ ΣΥΝΤΑΞΗΣ: ΙΟΥΛΙΟΣ 2001
ΗΜΕΡΟΜΗΝΙΑ ΑΝΑΜΟΡΦΩΣΗΣ: ΝΟΕΜΒΡΙΟΣ 2012

ΦΩΤΟΛΗΨΙΑ: 2007 - 2009

ΥΠΟΜΝΗΜΑ

ΔΔ ΔΑΣΗ ΚΑΙ ΔΑΣΙΚΕΣ ΕΚΤΑΣΕΙΣ ΕΠΙΣ Α/Φ ΠΑΛΑΙΟΤΕΡΗΣ ΑΗΜΗΣ Η ΠΡΟΦΗΣ ΕΠΑΝΕΝΑ ΣΤΟΙΧΕΙΑ
ΔΑΣΗ ΚΑΙ ΔΑΣΙΚΕΣ ΕΚΤΑΣΕΙΣ ΕΠΙΣ Α/Φ ΠΡΟΣΦΑΤΗΣ ΑΗΜΗΣ & ΕΠΙΣ ΑΥΤΟΨΙΕΣ*
ΔΑ ΔΑΣΗ ΚΑΙ ΔΑΣΙΚΕΣ ΕΚΤΑΣΕΙΣ ΕΠΙΣ Α/Φ ΠΑΛΑΙΟΤΕΡΗΣ ΑΗΜΗΣ Η ΠΡΟΦΗΣ ΕΠΑΝΕΝΑ ΣΤΟΙΧΕΙΑ
ΑΗΜΗΣ ΜΟΡΦΗΣ / ΚΑΛΥΨΗΣ ΕΚΤΑΣΕΙΣ ΕΠΙΣ Α/Φ ΠΡΟΣΦΑΤΗΣ ΑΗΜΗΣ & ΕΠΙΣ ΑΥΤΟΨΙΕΣ*
ΑΔ ΑΗΜΗΣ ΜΟΡΦΗΣ / ΚΑΛΥΨΗΣ ΕΚΤΑΣΕΙΣ ΕΠΙΣ Α/Φ ΠΑΛΑΙΟΤΕΡΗΣ ΑΗΜΗΣ
ΔΑΣΗ ΚΑΙ ΔΑΣΙΚΕΣ ΕΚΤΑΣΕΙΣ ΕΠΙΣ Α/Φ ΠΡΟΣΦΑΤΗΣ ΑΗΜΗΣ & ΕΠΙΣ ΑΥΤΟΨΙΕΣ*
ΑΑ ΑΗΜΗΣ ΜΟΡΦΗΣ / ΚΑΛΥΨΗΣ ΕΚΤΑΣΕΙΣ ΕΠΙΣ Α/Φ ΠΑΛΑΙΟΤΕΡΗΣ ΑΗΜΗΣ
ΑΗΜΗΣ ΜΟΡΦΗΣ / ΚΑΛΥΨΗΣ ΕΚΤΑΣΕΙΣ ΕΠΙΣ Α/Φ ΠΡΟΣΦΑΤΗΣ ΑΗΜΗΣ & ΕΠΙΣ ΑΥΤΟΨΙΕΣ*
ΠΔ ΤΕΛΕΣΘΕΝΤΕΣ ΠΡΑΞΕΙΣ & ΑΠΟΦΑΣΕΙΣ ΧΑΡΑΚΤΗΡΙΣΜΟΥ - ΔΑΣΗΣ
ΠΑ ΤΕΛΕΣΘΕΝΤΕΣ ΠΡΑΞΕΙΣ & ΑΠΟΦΑΣΕΙΣ ΧΑΡΑΚΤΗΡΙΣΜΟΥ - ΜΗ ΔΑΣΗΣ
ΑΝ ΑΝΑΛΩΤΕΕΣ Η ΔΑΣΙΚΕΣ ΕΚΤΑΣΕΙΣ
ΑΛ ΔΑΣΗ ΚΑΙ ΠΑΡΚΑ ΕΝΤΟΣ ΣΧΕΔΙΩΝ ΠΟΛΕΩΣ

ΧΡΟΝΟΛΟΓΙΟ ΔΙΑΓΡΑΜΜΑ ΚΑΛΥΨΗΣ ΑΕΡΟΦΩΤΟΓΡΑΦΙΩΝ

Α/Φ ΕΤΩΝ 2007 - 2009

Ελληνικό Γεωδαιτικό Σύστημα Αναφοράς 1987 (Ε.Γ.Σ.Α. '87)

Ελλειψοειδές αναφοράς GRS 80 (a = 6 378 137 m, 1/f = 298.257222101)

Προβολή: Ενιαία Μηκατορική

Κεντρικός Μεσημβρινός λο = 24° 00' 00" με Κο = 0.999600

Τιμή μόνιμη Κατοικικού Μεσημβρινού : +500 000.00 m

Γεωγραφικό Πλάτος Αναφοράς 0° 00' 00"

ΣΥΝΤΑΞΗ:
ΑΝΑΛΟΓΟΣ: ΣΥΝΙΠΗΡΑΣΗ ΠΡΑΦΕΩΝ ΜΕΛΕΤΩΝ:
1. Β.ΠΑΠΑΝΗΣ - Π.ΧΟΡΤΑΚΗΣ & ΣΥΝΤΕΣ Ε.Ε. (Δ.Ι. ΑΝΑΠΤΥΞΗ)
2. Θ.ΚΑΛΙΤΣΟΣ & ΣΥΝΤΕΣ (Δ.Ι. - ΠΑΛΜΟΣ)
3. Κ.ΑΓΣΑΝΗΣ - Α.ΧΑΡΙΟΠΟΛΗΣ & ΣΙΑ Ε.Ε.
4. Ι. ΠΕΤΡΟΠΟΥΛΟΣ
5. Α. ΚΟΥΡΗΣ

ΕΛΕΓΧΟΣ - ΕΠΙΚΥΡΩΣΗ - ΑΡΙΘΜΟΡΘΩΣΗ ΧΑΡΤΩΝ: ΤΜΗΜΑ ΔΑΣΙΚΩΝ ΧΑΡΤΟΓΡΑΦΗΣΕΩΝ ΝΟΜΟΥ ΡΟΔΟΠΗΣ-Ε

ΠΡΟΣΤΑΜΕΝΗ: Τμήμα Μέρος, Δασολόγος
Αναστάσιος Ευγενίου, Δασολόγος
Τσιαλκάνης Δήμητρα, Δασολόγος

ΘΕΩΡΗΘΗΚΕ
Κομοτηνή, Ιούνιος 2014
Η Δ/ντρια του Τμ/τος
Δασικών Χαρτών Ν. Ροδόπης
Δασολόγος - Δασολόγος

ΚΥΡΟΘΗΚΕ
Θεσσαλονίκη, 15-7-2014
Η Δ/ντρια
Δ/ΣΗ ΔΑΣΩΝ / ΓΡΑΜΜΑΤΕΑΣ
ΔΙΟΙΚΗΣΗΣ ΔΑΣΩΝΙΚΗΣ
ΜΑΚΕΔΟΝΙΑΣ - ΘΡΑΚΗΣ
ΕΥΦΡΟΣΥΝΗ ΑΒΑΝΑΣΟΣ

ΕΘΝΙΚΟ ΤΥΠΟΓΡΑΦΕΙΟ
Για τεχνικούς λόγους στο σχεδιάγραμμα, έγινε σμίκρυνση, κατά ποσοστό 31%

ΚΩΔΙΚΟΣ ΦΥΛΛΟΥ ΕΘΝΙΚΟΥ ΚΤΗΜΑΤΟΛΟΓΙΟΥ: 06040-45510/5
© ΚΤΗΜΑΤΟΛΟΓΙΟ Α.Ε.
© ΚΤΗΜΑΤΟΛΟΓΙΟ Α.Ε.
ΑΑΟΟ069
ΑΑΟΟ068

ΥΠΟΥΡΓΕΙΟ ΠΕΡΙΒΑΛΛΟΝΤΟΣ, ΕΝΕΡΓΕΙΑΣ & ΚΛΙΜΑΤΙΚΗΣ ΑΛΛΑΓΗΣ
ΕΚΧΑ Α.Ε.

ΑΠΟΚΕΝΤΡΩΜΕΝΗ ΔΙΟΙΚΗΣΗ ΜΑΚΕΔΟΝΙΑΣ - ΘΡΑΚΗΣ
ΓΕΝΙΚΗ ΔΙΕΥΘΥΝΣΗ ΔΑΣΩΝ ΚΑΙ ΑΓΡΟΤΙΚΩΝ ΥΠΟΘΕΣΕΩΝ
ΔΙΕΥΘΥΝΣΗ ΔΑΣΩΝ ΝΟΜΟΥ ΡΟΔΟΠΗΣ

ΝΟΜΟΣ ΡΟΔΟΠΗΣ (42)
ΤΟΠΙΚΗ ΚΟΙΝΟΤΗΤΑ ΑΙΓΕΙΡΟΥ (002)
ΔΗΜΟΥ ΚΟΜΟΤΗΝΗΣ

ΔΑΣΙΚΟΣ ΧΑΡΤΗΣ

ΚΛΙΜΑΚΑ 1 : 5.000

ΚΩΔΙΚΟΣ ΦΥΛΛΟΥ ΕΘΝΙΚΟΥ ΚΤΗΜΑΤΟΛΟΓΙΟΥ: 06080-454205

ΔΙΑΓΡΑΜΜΑ ΣΥΝΔΕΣΗΣ ΦΥΛΛΩΝ

06040-454505	06080-454505	06120-454505
06040-454205	06080-454205	06120-454205
06040-453905	06080-453905	06120-453905

ΗΜΕΡΟΜΗΝΙΑ ΣΥΝΤΑΞΗΣ: ΙΟΥΛΙΟΣ 2001
ΗΜΕΡΟΜΗΝΙΑ ΑΚΑΜΟΡΦΩΣΗΣ: ΝΟΕΜΒΡΙΟΣ 2012

ΦΩΤΟΛΗΨΙΑ: 2007 - 2009

ΥΠΟΜΝΗΜΑ

ΔΔ ΔΑΣΗ ΚΑΙ ΔΑΣΙΚΕΣ ΕΚΤΑΣΕΙΣ ΣΤΙΣ Α/Φ ΠΑΛΑΙΟΤΕΡΗΣ ΑΗΜΗΣ Η ΠΡΟΨΗΦΣΤΑΜΕΝΗ ΣΤΟΙΧΕΙΑ
ΔΑ ΔΑΣΗ ΚΑΙ ΔΑΣΙΚΕΣ ΕΚΤΑΣΕΙΣ ΣΤΙΣ Α/Φ ΠΑΛΑΙΟΤΕΡΗΣ ΑΗΜΗΣ Η ΠΡΟΨΗΦΣΤΑΜΕΝΗ ΣΤΟΙΧΕΙΑ
ΑΔ ΑΛΛΗΣ ΜΟΡΦΗΣ ΚΑΛΥΨΗΣ ΕΚΤΑΣΕΙΣ ΣΤΙΣ Α/Φ ΠΡΟΣΦΑΤΗΣ ΑΗΜΗΣ & ΣΤΙΣ ΑΥΤΟΧΕΣ*
ΑΑ ΑΛΛΗΣ ΜΟΡΦΗΣ ΚΑΛΥΨΗΣ ΕΚΤΑΣΕΙΣ ΣΤΙΣ Α/Φ ΠΑΛΑΙΟΤΕΡΗΣ ΑΗΜΗΣ
ΑΑ ΑΛΛΗΣ ΜΟΡΦΗΣ ΚΑΛΥΨΗΣ ΕΚΤΑΣΕΙΣ ΣΤΙΣ Α/Φ ΠΡΟΣΦΑΤΗΣ ΑΗΜΗΣ & ΣΤΙΣ ΑΥΤΟΧΕΣ*
ΠΔ ΤΕΛΕΙΩΔΕΙΣ ΠΡΑΞΕΙΣ & ΑΠΟΦΑΣΕΙΣ ΧΑΡΑΚΤΗΡΙΣΜΟΥ - ΔΑΣΩΝ
ΠΑ ΤΕΛΕΙΩΔΕΙΣ ΠΡΑΞΕΙΣ & ΑΠΟΦΑΣΕΙΣ ΧΑΡΑΚΤΗΡΙΣΜΟΥ - ΜΗ ΔΑΣΩΝ
ΑΝ ΑΝΑΔΑΣΩΤΕΕΣ Η ΔΑΣΩΤΕΕΣ ΕΚΤΑΣΕΙΣ
ΑΛ ΑΔΗ ΚΑΙ ΠΑΡΚΑ ΕΝΤΟΣ ΣΧΕΔΙΩΝ ΠΟΛΕΩΣ

ΧΡΟΝΟΛΟΓΙΟ ΔΙΑΤΡΑΨΗΣ ΚΑΛΥΨΗΣ ΑΕΡΟΦΩΤΟΓΡΑΦΙΩΝ

Α/Φ ΕΤΟΥΣ 2007 - 2009

Ελληνικό Γεωδαιτικό Σύστημα Αναφοράς 1987 (Ε.Γ.Σ.Α. '87)

Ελλειψοειδές αναφοράς GRS 80 (a = 6 378 137 m, 1/f = 298.257222101)

Προβολές Σκαληνού Μερκατορική

Κεντρικός Μεσημβρινός λο = 24° 07' 00" με Κο = 0.999600

Τεταμένη Κεντρικού Μεσημβρινού: +500 000.00 m

Γεωμετρικό Πλάτος Αναφοράς 0° 00' 00"

ΣΥΝΤΑΞΗ:
ΑΝΑΔΟΧΟΣ: ΣΥΜΠΡΑΞΗ ΓΡΑΦΕΙΟΝ ΚΕΛΕΤΟΥΝ
1. Ε.ΠΙΠΑΝΗΣ - Π.ΚΟΥΡΟΛΚΗΣ & ΣΥΝ/ΤΕΣ Ε.Ε. (Δ.Α. ΑΚΑΙΤΥΣΗ)
2. Φ.ΚΑΚΑΤΣΟΣ & ΣΥΝ/ΤΕΣ Ο.Ε. ΠΑΛΑΙΟ
3. Κ.ΚΑΤΑΛΑΚΗΣ - Α.ΔΕΜΕΡΟΝΑΚΗΣ & Σ/Α Ε.Ε.
4. Ι. ΠΕΤΡΟΠΟΥΛΟΣ
5. ΚΟΥΡΗΣ

ΕΛΕΓΧΟΣ - ΕΠΙΚΥΡΩΣΗ - ΑΚΑΜΟΡΦΩΣΗ ΧΑΡΤΩΝ: ΤΜΗΜΑ ΔΑΣΙΚΩΝ ΧΑΡΤΟΓΡΑΦΗΣΕΩΝ ΝΟΜΟΥ ΡΟΔΟΠΗΣ

ΠΡΟΣΤΑΜΕΝΗ: Τάκης Νάτης, Δασολόγος
Αικατερίνη Ευρυτ. Δασολόγος
Τσιακτσίνα Δήμητρα, Δασολόγος

ΘΕΩΡΗΘΗΚΕ
Κομοτηνή, Ιούνιος 2014
Η Προϊστάμενη της Υπηρεσίας
Δασικών Χαρτών Α.Π. Ρόδοπης
Μαρία Μαρία
Δασολόγος - Δασοπόνος

ΚΥΡΩΘΗΚΕ
Αριθμ. απόφ. 1955/15-7-2014
Η ΓΕΝΙΚΗΣ ΓΡΑΜΜΑΤΕΑΣ
ΑΠΟΚΕΝΤΡΩΜΕΝΗΣ ΔΙΟΙΚΗΣΗΣ
ΜΑΚΕΔΟΝΙΑΣ - ΘΡΑΚΗΣ
Ο ΠΡΟΪΣΤΑΜΕΝΟΣ ΔΑΣΑΡΧΕΙΟΥ



ΕΘΝΙΚΟ ΤΥΠΟΓΡΑΦΕΙΟ
Για τεχνικούς λόγους στο σχεδιάγραμμα, έγινε σμίκρυνση, κατά ποσοστό 31%

ΚΩΔΙΚΟΣ ΦΥΛΛΟΥ ΕΘΝΙΚΟΥ ΚΤΗΜΑΤΟΛΟΓΙΟΥ: 06080-45420/5
© ΚΤΗΜΑΤΟΛΟΓΙΟ Α.Ε.
© ΚΤΗΜΑΤΟΛΟΓΙΟ Α.Ε.

ΥΠΟΥΡΓΕΙΟ ΠΕΡΙΒΑΛΛΟΝΤΟΣ, ΕΝΕΡΓΕΙΑΣ & ΚΛΙΜΑΤΙΚΗΣ ΑΛΛΑΓΗΣ
ΕΚΧΑ Α.Ε.

ΑΠΟΚΕΝΤΡΩΜΕΝΗ ΔΙΟΙΚΗΣΗ ΜΑΚΕΔΟΝΙΑΣ - ΘΡΑΚΗΣ
ΓΕΝΙΚΗ ΔΙΕΥΘΥΝΣΗ ΔΑΣΩΝ ΚΑΙ ΑΓΡΟΤΙΚΩΝ ΥΠΟΘΕΣΕΩΝ
ΔΙΕΥΘΥΝΣΗ ΔΑΣΩΝ ΝΟΜΟΥ ΡΟΔΟΠΗΣ

ΝΟΜΟΣ ΡΟΔΟΠΗΣ (42)
ΤΟΠΙΚΗ ΚΟΙΝΟΤΗΤΑ ΑΙΓΕΙΡΟΥ (002)
ΔΗΜΟΥ ΚΟΜΟΤΗΝΗΣ

ΔΑΣΙΚΟΣ ΧΑΡΤΗΣ

ΚΛΙΜΑΚΑ 1 : 5.000

ΚΩΔΙΚΟΣ ΦΥΛΛΟΥ ΕΘΝΙΚΟΥ ΚΤΗΜΑΤΟΛΟΓΙΟΥ: 06080-45450/5

ΔΙΑΓΡΑΜΜΑ ΣΥΝΘΕΣΗΣ ΦΥΛΛΩΝ

06040-454805	06080-454805	06120-454805
06040-454505	06080-454505	06120-454505
06040-454205	06080-454205	06120-454205

ΗΜΕΡΟΜΗΝΙΑ ΣΥΝΤΑΞΗΣ: ΙΟΥΛΙΟΣ 2001
ΗΜΕΡΟΜΗΝΙΑ ΑΝΑΜΟΡΦΩΣΗΣ: ΝΟΕΜΒΡΙΟΣ 2012

ΦΩΤΟΛΗΨΙΑ: 2007 - 2009

ΥΠΟΜΝΗΜΑ

- ΔΑΣΗ ΚΑΙ ΔΑΣΙΚΕΣ ΕΚΤΑΣΕΙΣ ΣΤΙΣ Α/Φ ΠΑΛΑΙΟΤΕΡΗΣ ΛΗΨΗΣ Η ΠΡΟΡΗΣΤΑΜΕΝΑ ΣΤΟΙΧΕΙΑ
- ΔΑΣΗ ΚΑΙ ΔΑΣΙΚΕΣ ΕΚΤΑΣΕΙΣ ΣΤΙΣ Α/Φ ΠΡΟΣΦΑΤΗΣ ΛΗΨΗΣ & ΣΤΙΣ ΑΥΤΟΨΙΕΣ"
- "ΤΕΛΕΣΘΕΙΣΕΣ ΠΡΑΞΕΙΣ & ΑΠΟΦΑΣΕΙΣ ΧΑΡΑΚΤΗΡΙΣΜΟΥ
- ΑΝΑΔΑΣΩΤΕΕΣ Η ΔΑΣΩΤΕΕΣ ΕΚΤΑΣΕΙΣ
- ΑΔΗΜΗ ΚΑΙ ΠΑΡΚΑ ΕΝΤΟΣ ΣΧΕΔΙΟΥ ΠΟΛΕΩΣ
- Ζώνη Επικινδυνου Ενιαίου
- Ζώνη Εγκαταλείψεων Ζμβίων Πόλεων / Οικισμών
- Ζώνη Κηρυγμένου προβλέπεται περιοχής Ν. 2401/1996
- Καμμένες Εκτάσεις
- Ζώνη Καμμένων Εκτάσεων
- Λεπτή Θέσεις / Αξονες / Αμφιθέατρα
- Ζώνη Αιμοστάσεις / Πεκινές Κοιλάνεις
- Ζώνη Μεμο
- Ζώνη Κράνος

ΔΔ	ΔΑΣΗ ΚΑΙ ΔΑΣΙΚΕΣ ΕΚΤΑΣΕΙΣ Σ ΣΤΙΣ Α/Φ ΠΑΛΑΙΟΤΕΡΗΣ ΛΗΨΗΣ Η ΠΡΟΡΗΣΤΑΜΕΝΑ ΣΤΟΙΧΕΙΑ ΔΑΣΗ ΚΑΙ ΔΑΣΙΚΕΣ ΕΚΤΑΣΕΙΣ Σ ΣΤΙΣ Α/Φ ΠΡΟΣΦΑΤΗΣ ΛΗΨΗΣ & ΣΤΙΣ ΑΥΤΟΨΙΕΣ"
ΔΑ	ΔΑΣΗ ΚΑΙ ΔΑΣΙΚΕΣ ΕΚΤΑΣΕΙΣ Σ ΣΤΙΣ Α/Φ ΠΑΛΑΙΟΤΕΡΗΣ ΛΗΨΗΣ Η ΠΡΟΡΗΣΤΑΜΕΝΑ ΣΤΟΙΧΕΙΑ ΑΛΛΗΣ ΜΟΡΦΗΣ / ΚΑΛΥΨΗΣ ΕΚΤΑΣΕΙΣ Σ ΣΤΙΣ Α/Φ ΠΡΟΣΦΑΤΗΣ ΛΗΨΗΣ & ΣΤΙΣ ΑΥΤΟΨΙΕΣ"
ΑΔ	ΑΛΛΗΣ ΜΟΡΦΗΣ / ΚΑΛΥΨΗΣ ΕΚΤΑΣΕΙΣ Σ ΣΤΙΣ Α/Φ ΠΑΛΑΙΟΤΕΡΗΣ ΛΗΨΗΣ ΔΑΣΗ ΚΑΙ ΔΑΣΙΚΕΣ ΕΚΤΑΣΕΙΣ Σ ΣΤΙΣ Α/Φ ΠΡΟΣΦΑΤΗΣ ΛΗΨΗΣ & ΣΤΙΣ ΑΥΤΟΨΙΕΣ"
ΑΑ	ΑΛΛΗΣ ΜΟΡΦΗΣ / ΚΑΛΥΨΗΣ ΕΚΤΑΣΕΙΣ Σ ΣΤΙΣ Α/Φ ΠΑΛΑΙΟΤΕΡΗΣ ΛΗΨΗΣ ΑΛΛΗΣ ΜΟΡΦΗΣ / ΚΑΛΥΨΗΣ ΕΚΤΑΣΕΙΣ Σ ΣΤΙΣ Α/Φ ΠΡΟΣΦΑΤΗΣ ΛΗΨΗΣ & ΣΤΙΣ ΑΥΤΟΨΙΕΣ"
ΠΔ	ΤΕΛΕΣΘΕΙΣΕΣ ΠΡΑΞΕΙΣ & ΑΠΟΦΑΣΕΙΣ ΧΑΡΑΚΤΗΡΙΣΜΟΥ - ΔΑΣΗΣ
ΠΑ	"ΤΕΛΕΣΘΕΙΣΕΣ ΠΡΑΞΕΙΣ & ΑΠΟΦΑΣΕΙΣ ΧΑΡΑΚΤΗΡΙΣΜΟΥ - ΜΗ ΔΑΣΙΚΕΣ
ΑΝ	ΑΝΑΔΑΣΩΤΕΕΣ Η ΔΑΣΩΤΕΕΣ ΕΚΤΑΣΕΙΣ
ΑΛ	ΑΔΗ ΚΑΙ ΠΑΡΚΑ ΕΝΤΟΣ ΣΧΕΔΙΟΥ ΠΟΛΕΩΣ

ΧΡΟΝΟΛΟΓΙΟ ΔΙΑΓΡΑΜΜΑ ΚΑΛΥΨΗΣ
ΑΕΡΟΦΩΤΟΓΡΑΦΙΩΝ

Α/Φ ΕΤΕΝ 1997 - 2009

Ελληνικό Γεωδαιτικό Σύστημα Αναφοράς 1987 (Ε.Γ.Σ.Α.'87)

Ελλειψοειδές αναφοράς GRS 80 με r = 6 378 137 m, 1/f = 298.257222101

Προβολή: Εγκάρσια Μερκατορική

Κεντρικός Μεσημβρινός λο = 24° 07' 00" με Ko = 0.9996000

Τεταμένη/Κεντρικού Μεσημβρινού: +500 000.00 m

Γεωγραφικό Πλάτος Αναφοράς: 0° 00' 00"

ΣΥΝΤΑΞΗ:

ΑΠΑΔΟΝΟΣ: ΣΥΛΛΟΓΙΚΗ ΠΡΑΞΗ ΟΜΙΛΟΥ ΕΤΑΙΡΙΩΝ
1. Ε.ΠΑΛΑΙΗΣ - Π.ΚΟΥΡΛΑΝΗΣ & ΣΥΝ/ΤΕΣ Ε.Ε. (Ε.Λ. ΑΜΑΝΤΥΗΣ)
2. Φ.ΚΑΡΤΕΡΟΣ & ΣΥΝ/ΤΕΣ Ο.Ε. (ΠΑΜΑΣ)
3. Ε.ΚΑΤΣΑΝΗΣ - Α.ΚΑΡΚΟΛΑΚΗ & ΣΙΑ Ε.Ε.
4. Ι. ΠΕΤΡΟΠΟΥΛΟΣ
5. Κ. ΚΟΥΝΗΣ

ΕΛΕΓΧΟΣ - ΕΠΙΛΟΓΗ ΠΡΟΤΑΣΗΣ - ΑΝΑΜΟΡΦΩΣΗ ΧΑΡΤΗ: ΤΜΗΜΑ ΔΑΣΙΚΩΝ ΧΑΡΤΟΓΡΑΦΗΣΕΩΝ ΝΟΜΟΥ ΡΟΔΟΠΗΣ

ΠΡΟΣΤΑΜΕΝΗ: Τάκης Χάρης, Δασολόγος
Λαμπρακάκη Ελευθερία, Δασολόγος
Τσουτσανάκη Αθανασία, Δασολόγος

ΘΕΩΡΗΘΗΚΕ
Ξάνθη, Ιούνιος 2014
Δασαρχείο Ξάνθης Δασαρχείο Ν. Ρόδοπης
Δασαρχείο Μύκης
Δασαρχείο Μαρώνειας - Σαπών

ΕΓΚΡΙΘΗΚΕ
Αριθμ. Απόφ. 20950/15-7-2014
Γενικής Διεύθυνσης
Δασών Περιφέρειας
Ανατ. Μακεδονίας - Θράκης
Δασαρχείο Ξάνθης



ΕΘΝΙΚΟ ΤΥΠΟΓΡΑΦΕΙΟ
Για τεχνικούς λόγους στο σχεδιάγραμμα, έγινε σμίκρυνση, κατά ποσοστό 31%

ΚΩΔΙΚΟΣ ΦΥΛΛΟΥ ΕΘΝΙΚΟΥ ΚΤΗΜΑΤΟΛΟΓΙΟΥ: 08080-45450/5
© ΚΤΗΜΑΤΟΛΟΓΙΟ Α.Ε.
© ΚΤΗΜΑΤΟΛΟΓΙΟ Α.Ε.

ΥΠΟΥΡΓΕΙΟ ΠΕΡΙΒΑΛΛΟΝΤΟΣ, ΕΝΕΡΓΕΙΑΣ & ΚΛΙΜΑΤΙΚΗΣ ΑΛΛΑΓΗΣ
ΕΚΧΑ Α.Ε.

ΑΠΟΚΕΝΤΡΩΜΕΝΗ ΔΙΟΙΚΗΣΗ ΜΑΚΕΔΟΝΙΑΣ - ΘΡΑΚΗΣ
ΓΕΝΙΚΗ ΔΙΕΥΘΥΝΣΗ ΔΑΣΩΝ ΚΑΙ ΑΓΡΟΤΙΚΩΝ ΥΠΟΘΕΣΕΩΝ
ΔΙΕΥΘΥΝΣΗ ΔΑΣΩΝ ΝΟΜΟΥ ΡΟΔΟΠΗΣ

ΝΟΜΟΣ ΡΟΔΟΠΗΣ (42)
ΤΟΠΙΚΗ ΚΟΙΝΟΤΗΤΑ ΑΙΓΕΙΡΟΥ (002)
ΔΗΜΟΥ ΚΟΜΟΤΗΝΗΣ

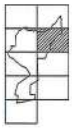

ΔΑΣΙΚΟΣ ΧΑΡΤΗΣ

ΚΛΙΜΑΚΑ 1 : 5.000

ΚΩΔΙΚΟΣ ΦΥΛΛΟΥ ΕΘΝΙΚΟΥ ΚΤΗΜΑΤΟΛΟΓΙΟΥ: 08080-45480/5

ΔΙΑΓΡΑΜΜΑ ΣΥΝΘΕΣΗΣ ΦΥΛΛΩΝ

08040-45510/5	08080-45510/5	08120-45510/5
08040-45480/5	08080-45480/5	08120-45480/5
08040-45450/5	08080-45450/5	08120-45450/5

ΗΜΕΡΟΜΗΝΙΑ ΣΥΝΤΑΞΗΣ: ΙΟΥΛΙΟΣ 2001
ΗΜΕΡΟΜΗΝΙΑ ΑΝΑΜΟΡΦΩΣΗΣ: ΝΟΕΜΒΡΙΟΣ 2012

ΦΩΤΟΛΗΨΙΑ: 2007 - 2009

ΥΠΟΜΝΗΜΑ

ΔΔ ΔΑΣΗ ΚΑΙ ΔΑΣΙΚΕΣ ΕΚΤΑΣΕΙΣ ΕΠΙΣ ΑΦ ΠΑΛΑΙΟΤΕΡΗΣ ΑΗΛΗΣ Ν ΠΡΟΦΗ ΣΤΑΜΕΝΑ ΣΤΟΙΧΕΙΑ
ΔΑΣΗ ΚΑΙ ΔΑΣΙΚΕΣ ΕΚΤΑΣΕΙΣ ΕΠΙΣ ΑΦ ΠΡΟΣΦΑΤΗΣ ΑΗΛΗΣ & ΣΤΙΣ ΑΥΤΟΝΕΣ"
ΔΑ ΔΑΣΗ ΚΑΙ ΔΑΣΙΚΕΣ ΕΚΤΑΣΕΙΣ ΕΠΙΣ ΑΦ ΠΑΛΑΙΟΤΕΡΗΣ ΑΗΛΗΣ Ν ΠΡΟΦΗ ΣΤΑΜΕΝΑ ΣΤΟΙΧΕΙΑ
ΔΑΣΗ ΚΑΙ ΔΑΣΙΚΕΣ ΕΚΤΑΣΕΙΣ ΕΠΙΣ ΑΦ ΠΡΟΣΦΑΤΗΣ ΑΗΛΗΣ & ΣΤΙΣ ΑΥΤΟΝΕΣ"
ΑΔ ΑΛΛΗΣ ΜΟΡΦΗΣ / ΚΑΛΥΨΗΣ ΕΚΤΑΣΕΙΣ ΕΠΙΣ ΑΦ ΠΑΛΑΙΟΤΕΡΗΣ ΑΗΛΗΣ
ΑΔΗΚΑΙ ΔΑΣΙΚΕΣ ΕΚΤΑΣΕΙΣ ΕΠΙΣ ΑΦ ΠΡΟΣΦΑΤΗΣ ΑΗΛΗΣ & ΣΤΙΣ ΑΥΤΟΝΕΣ"
ΑΑ ΑΛΛΗΣ ΜΟΡΦΗΣ / ΚΑΛΥΨΗΣ ΕΚΤΑΣΕΙΣ ΕΠΙΣ ΑΦ ΠΑΛΑΙΟΤΕΡΗΣ ΑΗΛΗΣ
ΑΛΛΗΣ ΜΟΡΦΗΣ / ΚΑΛΥΨΗΣ ΕΚΤΑΣΕΙΣ ΕΠΙΣ ΑΦ ΠΡΟΣΦΑΤΗΣ ΑΗΛΗΣ & ΣΤΙΣ ΑΥΤΟΝΕΣ"
ΠΔ ΠΕΝΕΣΙΑΚΕΣ ΠΡΑΣΕΙΣ & ΑΠΟΦΑΣΕΙΣ ΧΑΡΑΚΤΗΡΙΣΜΟΥ - ΔΑΣΙΚΕΣ
ΠΑ ΠΕΝΕΣΙΑΚΕΣ ΠΡΑΣΕΙΣ & ΑΠΟΦΑΣΕΙΣ ΧΑΡΑΚΤΗΡΙΣΜΟΥ - ΜΗ ΔΑΣΙΚΕΣ
ΑΝ ΑΗΛΑΣΟΤΕΕΣ Ν ΔΑΣΟΤΕΕΣ ΕΚΤΑΣΕΙΣ
ΑΛ ΑΣΗΚΑΙ ΠΑΡΚΑ ΕΝΤΟΣ ΣΧΕΔΙΩΝ ΠΟΛΕΩΣ

ΧΡΟΝΟΛΟΓΙΚΟ ΔΙΑΓΡΑΜΜΑ ΗΛΙΑΚΗΣ ΑΕΡΟΦΩΤΟΓΡΑΦΙΣΗΣ

ΑΦ ΕΤΟΥΣ 2007 - 2009

Ελληνικό Γεωδαιτικό Σύστημα Αναφοράς 1987 (E.T.S.A. '87)

Ελλειψοειδές αναφοράς GRS 80 (α = 6 378 137 m, 1/f = 298.257222101)

Προβολή: Εγκάρσια Μερκατορική

Κεντρικός Μεσημβρινός λο = 24° 00' 00" με Κο = 0.999600

Τεταγμένη Κεντρικού Μεσημβρινού: +500 000.00 m

Γεωγραφικό Πλάτος Αναφοράς 0° 00'00"

ΣΥΝΤΑΞΗ:

ΑΝΑΛΟΓΟΣ: ΣΥΝΕΡΓΑΙΗ ΠΡΑΞΕΩΝ ΜΗΧΑΝΙΚΩΝ:
1. Ε. ΠΑΠΑΝΗΣ - Π.ΧΟΡΤΑΚΗΣ & ΣΥΝΕΤΕΣ Ε.Ε. (Φ.Ι. ΑΝΑΠΤΥΞΗ)
2. Φ.ΚΑΜΠΣΟΣ & ΣΥΝ/ΝΕΣ (Φ.Ι. ΓΝΩΜΗ)
3. Κ.ΚΑΤΣΑΝΗΣ - Α.ΚΑΡΡΟΛΑΚΗ & Σ.Α.Ε.Ε.
Α. Ι. ΠΕΤΡΟΠΟΥΛΟΣ
Δ. ΚΟΛΙΝΗΣ

ΕΛΕΓΧΟΣ - ΘΕΛΚΑ ΡΟΠΟ ΚΗΗ - ΑΝΑΜΟΡΦΩΣΗ ΧΑΡΤΩΝ ΤΜΗΜΑ ΔΑΣΙΚΗΣ ΧΑΡΤΟΓΡΑΦΗΣΕΩΝ ΝΟΜΟΥ ΡΟΔΟΠΗΣ

ΠΡΟΣΤΑΜΕΝΗ: Τάκης Κλίος, Δασοπόνος
Αικ.Ντίνα Ελευτ. Δασολόγος
Τσουλιάνη Δήμητρα, Δασολόγος

ΘΕΩΡΗΘΗΚΕ
Ιούνιος 2014
Δασοπόνος Πρωτοβ.Δ/ντ
Δ/ντής Δασών Ν. Ροδόπης
Π. Δασολόγος-Δασολόγος

ΚΥΡΩΘΗΚΕ
Δ/ντής Δασών Ν. Ροδόπης
Δασοπόνος-Δασολόγος

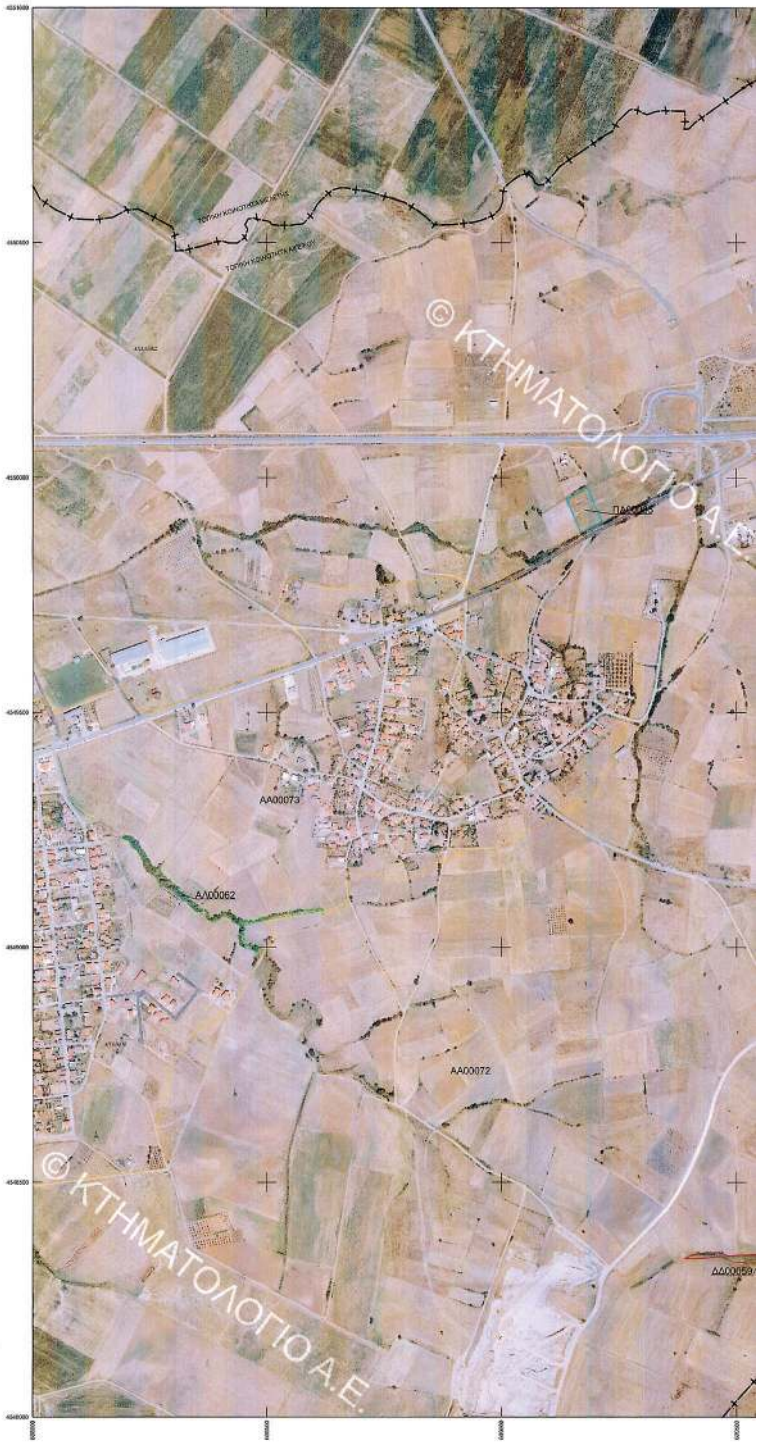

ΕΘΝΙΚΟ ΤΥΠΟΓΡΑΦΕΙΟ
Για τεχνικούς λόγους στο σχεδιάγραμμα, έγινε σμίκρυνση, κατά ποσοστό 31%

ΚΩΔΙΚΟΣ ΦΥΛΛΟΥ ΕΘΝΙΚΟΥ ΚΤΗΜΑΤΟΛΟΓΙΟΥ: 06080-45480/5

ΥΠΟΥΡΓΕΙΟ ΠΕΡΙΒΑΛΛΟΝΤΟΣ, ΕΝΕΡΓΕΙΑΣ & ΚΛΙΜΑΤΙΚΗΣ ΑΛΛΑΓΗΣ
ΕΚΧΑ Α.Ε.

ΑΠΟΚΕΝΤΡΩΜΕΝΗ ΔΙΟΙΚΗΣΗ ΜΑΚΕΔΟΝΙΑΣ - ΘΡΑΚΗΣ
ΓΕΝΙΚΗ ΔΙΕΥΘΥΝΣΗ ΔΑΣΩΝ ΚΑΙ ΑΓΡΟΤΙΚΩΝ ΥΠΟΘΕΣΕΩΝ
ΔΙΕΥΘΥΝΣΗ ΔΑΣΩΝ ΝΟΜΟΥ ΡΟΔΟΠΗΣ

ΝΟΜΟΣ ΡΟΔΟΠΗΣ (42)
ΤΟΠΙΚΗ ΚΟΙΝΟΤΗΤΑ ΑΙΓΕΙΡΟΥ (002)
ΔΗΜΟΥ ΚΟΜΟΤΗΝΗΣ

ΔΑΣΙΚΟΣ ΧΑΡΤΗΣ

ΚΛΙΜΑΚΑ 1 : 5.000

ΚΩΔΙΚΟΣ ΦΥΛΛΟΥ ΕΘΝΙΚΟΥ ΚΤΗΜΑΤΟΛΟΓΙΟΥ: 06080-45510/5

ΔΙΑΓΡΑΜΜΑ ΣΥΝΘΕΣΗΣ ΦΥΛΛΩΝ

06040-45540/5	06080-45540/5	06120-45540/5
06040-45510/5	06080-45510/5	06120-45510/5
06040-45480/5	06080-45480/5	06120-45480/5

ΗΜΕΡΟΜΗΝΙΑ ΣΥΝΤΑΞΗΣ: ΙΟΥΛΙΟΣ 2001
ΗΜΕΡΟΜΗΝΙΑ ΑΝΑΜΟΡΦΩΣΗΣ: ΝΟΕΜΒΡΙΟΣ 2012

ΦΩΤΟΛΗΨΙΑ: 2007 - 2009

ΥΠΟΜΝΗΜΑ

ΔΑΣΗ ΚΑΙ ΔΑΣΙΚΕΣ ΕΚΤΑΣΕΙΣ ΕΝΤΟΣ Α/Φ ΠΑΛΑΙΟΤΕΡΗΣ ΛΗΨΗΣ Η ΠΡΟΥΦΙΣΤΑΜΕΝΑ ΣΤΟΝΕΙΔΑ
ΔΑΣΗ ΚΑΙ ΔΑΣΙΚΕΣ ΕΚΤΑΣΕΙΣ ΕΝΤΟΣ Α/Φ ΠΡΟΣΦΑΤΗΣ ΛΗΨΗΣ & ΕΠΙΣ ΑΥΤΟΝΙΕΣ*
ΤΕΛΕΣΘΕΙΣΕΣ ΠΡΑΞΕΙΣ & ΑΠΟΦΑΣΕΙΣ ΧΑΡΑΚΤΗΡΙΣΜΟΥ
ΑΝΑΔΑΣΩΤΕΕΣ Η ΔΑΣΩΤΕΕΣ ΕΚΤΑΣΕΙΣ
ΑΛΣΗ ΚΑΙ ΠΑΡΚΑ ΕΝΤΟΣ ΣΧΕΔΙΩΝ ΠΟΛΕΩΣ
Όρια Οικισμών Εκτός
Όρια Εγκαταστάσεων Σχιστών Πέτκων / Ορυχείων
Όρια Κτηματογραφήσεις περιοχής Ν. 2451/96
Κυκλικής Θυσίας
Όρια Κατοικιών Εκτός
Αυτή Θάλασσα / Λίμνες / Αμμοθάλασσες
Όρια Δημοτικής / Τοπικής Κοινότητας
Όρια Νομού
Όρια Κράτους

ΔΔ ΔΑΣΗ ΚΑΙ ΔΑΣΙΚΕΣ ΕΚΤΑΣΕΙΣ ΕΝΤΟΣ Α/Φ ΠΑΛΑΙΟΤΕΡΗΣ ΛΗΨΗΣ Η ΠΡΟΥΦΙΣΤΑΜΕΝΑ ΣΤΟΝΕΙΔΑ
ΔΑΣΗ ΚΑΙ ΔΑΣΙΚΕΣ ΕΚΤΑΣΕΙΣ ΕΝΤΟΣ Α/Φ ΠΡΟΣΦΑΤΗΣ ΛΗΨΗΣ & ΕΠΙΣ ΑΥΤΟΝΙΕΣ*
ΔΑ ΔΑΣΗ ΚΑΙ ΔΑΣΙΚΕΣ ΕΚΤΑΣΕΙΣ ΕΝΤΟΣ Α/Φ ΠΑΛΑΙΟΤΕΡΗΣ ΛΗΨΗΣ Η ΠΡΟΥΦΙΣΤΑΜΕΝΑ ΣΤΟΝΕΙΔΑ
ΑΛΛΗΣ ΜΟΡΦΗΣ / ΙΔΙΑΙΤΕΡΗΣ ΕΚΤΑΣΕΙΣ ΕΝΤΟΣ Α/Φ ΠΡΟΣΦΑΤΗΣ ΛΗΨΗΣ & ΕΠΙΣ ΑΥΤΟΝΙΕΣ*
ΑΔ ΑΛΛΗΣ ΜΟΡΦΗΣ / ΙΔΙΑΙΤΕΡΗΣ ΕΚΤΑΣΕΙΣ ΕΝΤΟΣ Α/Φ ΠΑΛΑΙΟΤΕΡΗΣ ΛΗΨΗΣ
ΔΑΣΗ ΚΑΙ ΔΑΣΙΚΕΣ ΕΚΤΑΣΕΙΣ ΕΝΤΟΣ Α/Φ ΠΡΟΣΦΑΤΗΣ ΛΗΨΗΣ & ΕΠΙΣ ΑΥΤΟΝΙΕΣ*
ΑΑ ΑΛΛΗΣ ΜΟΡΦΗΣ / ΙΔΙΑΙΤΕΡΗΣ ΕΚΤΑΣΕΙΣ ΕΝΤΟΣ Α/Φ ΠΑΛΑΙΟΤΕΡΗΣ ΛΗΨΗΣ
ΑΛΛΗΣ ΜΟΡΦΗΣ / ΙΔΙΑΙΤΕΡΗΣ ΕΚΤΑΣΕΙΣ ΕΝΤΟΣ Α/Φ ΠΡΟΣΦΑΤΗΣ ΛΗΨΗΣ & ΕΠΙΣ ΑΥΤΟΝΙΕΣ*
ΠΔ ΤΕΛΕΣΘΕΙΣΕΣ ΠΡΑΞΕΙΣ & ΑΠΟΦΑΣΕΙΣ ΧΑΡΑΚΤΗΡΙΣΜΟΥ - ΔΑΣΗΣΕΙΣ
ΠΑ ΤΕΛΕΣΘΕΙΣΕΣ ΠΡΑΞΕΙΣ & ΑΠΟΦΑΣΕΙΣ ΧΑΡΑΚΤΗΡΙΣΜΟΥ - ΜΗ ΔΑΣΙΚΕΣ
ΑΝ ΑΝΑΔΑΣΩΤΕΕΣ Η ΔΑΣΩΤΕΕΣ ΕΚΤΑΣΕΙΣ
ΑΛ ΑΛΣΗ ΚΑΙ ΠΑΡΚΑ ΕΝΤΟΣ ΣΧΕΔΙΩΝ ΠΟΛΕΩΣΕ

ΧΡΟΝΟΛΟΓΙΟ ΔΙΑΓΡΑΜΜΑ ΚΑΛΥΨΗΣ ΑΕΡΟΦΩΤΟΓΡΑΦΙΩΝ

Α/Φ ΕΤΩΝ 2007 - 2009

Ελληνικό Γεωδαιτικό Σύστημα Αναφοράς 1987 (E.F.S.A. '87)

Ελλειψοειδές αναφοράς GRS 80 (a = 6 378 137 m, 1/f = 298.257222101)

Προβολή: Εγκάρσια Μερκατορική

Κεντρικός Μεσημβρινός λο = 24° 00' 00" με Χο = 0.000000

Τεταρτημόριο Κεντρικού Μεσημβρινού: +500 630.00 m

Γεωμετρικό Πλάτος Αναφοράς: 0° 00' 00"

ΣΥΝΤΑΞΗ:
ΣΥΝΠΡΑΞΗ ΠΡΑΞΕΩΝ ΜΕΛΕΤΩΝ
ΑΝΑΔΟΧΟΣ:
1. Ε.ΠΑΠΑΝΗΣ - Π.ΚΟΥΡΑΚΗΣ & ΣΥΝΤΕΣ Ε.Ε. (Ο.Ε. ΑΝΑΠΤΥΞΗ)
2. Θ.ΑΝΑΓΝΟΣΟΥ & ΣΥΝΤΕΣ (Ο.Ε. ΠΝΑΝΟ)
3. Κ.ΚΑΤΣΑΝΗΣ - Α.ΚΑΡΑΓΙΑΝΝΗ & ΣΙΑ Ε.Ε.
4. Ι. ΠΕΤΡΟΓΚΕΝΗΣ
Α. ΚΟΥΝΗΣ

ΕΛΕΓΧΟΣ - ΕΠΙΚΥΡΩΣΗ - ΑΝΑΜΟΡΦΩΣΗ ΧΑΡΤΩΝ: Τμήμα Δασικών Χαρτογραφήσεων Νομού Ροδόπης

ΠΡΟΣΤΑΜΕΝΗ: Τόρου Κάρρ, Δασολόγος
Αναστάση Ιωάννη, Δασολόγος
Τσουκαλάκη Ελένη Μαρ. Δασολόγος

ΘΕΩΡΗΘΗΚΕ
Κομοτηνή, Ιούνιος 2014
Η Δ/ντρια Δασικών Υπηρεσιών
Ο Δ/ντής Δασών Ν. Ροδόπης
Δρ. Χρήστος Μπαρτζιάς
Δασολόγος - Δασοπόνος

ΚΥΡΩΘΗΚΕ
Αθήνα 12/03/15 - 6 - 2015
ΟΙΚΟΝΟΜΙΚΟΣ ΓΡΑΜΜΑΤΕΑΣ
ΑΝΑΠΛΗΡΩΤΗΣ ΔΙΟΙΚΗΣΗΣ
ΠΑΡΑΣΚΕΥΑΣ Ο. ΦΙΛΙΑΝΟΣ
ΟΙΚΟΝΟΜΟΛΟΓΟΣ - ΔΗΜΑΝΟΣΟΣ

ΕΘΝΙΚΟ ΤΥΠΟΓΡΑΦΕΙΟ
Για τεχνικούς λόγους στο σχεδιάγραμμα, έγινε σμίκρυνση, κατά ποσοστό 31%

ΚΩΔΙΚΟΣ ΦΥΛΛΟΥ ΕΘΝΙΚΟΥ ΚΤΗΜΑΤΟΛΟΓΙΟΥ: 06080-45510/5
© ΚΤΗΜΑΤΟΛΟΓΙΟ Α.Ε.
© ΚΤΗΜΑΤΟΛΟΓΙΟ Α.Ε.
ΑΑ00072
ΔΔ00071
ΔΔ00070

ΕΛΛΗΝΙΚΗ ΔΗΜΟΚΡΑΤΙΑ
ΑΠΟΚΕΝΤΡΩΜΕΝΗ ΔΙΟΙΚΗΣΗ
ΜΑΚΕΔΟΝΙΑΣ - ΘΡΑΚΗΣ
ΓΕΝΙΚΗ ΔΙΕΥΘΥΝΣΗ ΔΑΣΩΝ
ΚΑΙ ΑΓΡΟΤΙΚΩΝ ΥΠΟΘΕΣΕΩΝ
ΔΙΕΥΘΥΝΣΗ ΔΑΣΩΝ Ν. ΡΟΔΟΠΗΣ

ΒΑΣΗ ΔΕΔΟΜΕΝΩΝ ΔΑΣΙΚΟΥ ΧΑΡΤΗ ΤΟΠΙΚΗΣ ΚΟΙΝΟΤΗΤΑΣ ΑΙΓΕΙΡΟΥ ΔΗΜΟΥ ΚΟΜΟΤΗΝΗΣ

OBJECTID	AREA	PERIMETER	DKA	NOMOS	OTA	KATHGORDX	KATHGORAL1	KATHGORAL2	LABEL_DX	PHOTO_60	PHOTO_PO	PINAKOKXE	PHOTO_45	LANDTYPE	POLY_X_CO	POLY_Y_CO
1	9000,001473	428,8930941	4200200000	42	002	ΠΑ			ΠΑ00000		8808	06040_45450	9097120	1	605869,891	4543076,709
2	49014,74506	1052,99636	4200200001	42	002	ΠΑ			ΠΑ00001		8808	06040_45450	9097120	1	606318,173	4543361,284
3	15463,73427	514,502529	4200200002	42	002	ΠΑ			ΠΑ00002		8809	06040_45450	9097120	1	605762,489	4543563,213
4	60811,3427	8299,275015	4200200003	42	002	ΑΔ			ΑΔ00003		8809	06040_45450	9097120	1	605820,76	4543259,575
5	34210,90355	776,816427	4200200004	42	002	ΠΑ			ΠΑ00004		8808	06040_45450	9097120	1	607047,579	4544664,151
6	23257,04189	4351,436838	4200200005	42	002	ΑΔ			ΑΔ00005		8808	06040_45480	9097120	1	607555,419	4545175,764
7	7907,548421	361,8707093	4200200006	42	002	ΠΑ			ΠΑ00006		8836	06040_45480	9097120	1	605614,01	4546789,175
8	32755,09831	743,1216386	4200200007	42	002	ΠΑ			ΠΑ00007		8836	06040_45480	9097120	1	605758,242	4546752,235
9	477,1595077	92,27310548	4200200008	42	002	ΑΔ			ΑΔ00008		8835	06040_45480	9097071	1	607874,948	4547288,483
10	422,9737925	110,0314651	4200200009	42	002	ΔΑ			ΔΑ00009		8835	06040_45480	9097071	1	606619,269	4547282,164
11	494,6934422	147,5680076	4200200010	42	002	ΑΔ			ΑΔ00010		8835	06040_45480	9097071	1	606545,962	4547275,202
12	1551,803521	261,0730016	4200200011	42	002	ΔΑ			ΔΑ00011		8835	06040_45480	9097071	1	607932,001	4547290,037
13	3121,330181	333,8733576	4200200012	42	002	ΑΔ			ΑΔ00012		8835	06040_45480	9097071	1	606482,025	4547300,827
14	1335,296169	166,6220261	4200200013	42	002	ΑΔ			ΑΔ00013		8835	06040_45480	9097071	1	606670,636	4547350,312
15	13796,70192	634,6596577	4200200014	42	002	ΑΔ			ΑΔ00014		8835	06040_45480	9097071	1	606791,598	4547308,27
16	10624,93147	708,6045203	4200200015	42	002	ΑΔ			ΑΔ00015		8835	06040_45480	9097071	1	607127,947	4547327,476
17	1331,883788	212,4067495	4200200016	42	002	ΑΔ			ΑΔ00016		8835	06040_45480	9097071	1	607655,904	4547362,79
18	298,1450728	107,2483985	4200200017	42	002	ΑΔ			ΑΔ00017		8835	06040_45480	9097071	1	607265,304	4547374,599
19	8754,365561	800,3488684	4200200018	42	002	ΔΔ			ΔΟΟΔ018		8835	06040_45480	9097071	1	606590,144	4547309,577
20	1082,402406	182,4401029	4200200019	42	002	ΔΑ			ΔΑ00019		8835	06040_45480	9097071	1	606701,894	4547360,222
21	785,9017203	188,9160437	4200200020	42	002	ΑΔ			ΑΔ00020		8835	06040_45480	9097071	1	606646,584	4547385,778
22	1613,67838	326,8944555	4200200021	42	002	ΑΔ			ΑΔ00021		8835	06040_45480	9097071	1	606809,862	4547390,411
23	10283,05742	848,8987636	4200200022	42	002	ΔΑ			ΔΑ00022		8835	06040_45480	9097071	1	606415,622	4547369,588
24	38401,76387	2106,869019	4200200023	42	002	ΔΔ			ΔΔ00023		8835	06040_45480	9097071	1	607118,135	4547361,256
25	1379,005811	154,7084127	4200200024	42	002	ΑΔ			ΑΔ00024		8835	06040_45480	9097071	1	607413,281	4547421,728
26	190,8407691	58,5517849	4200200025	42	002	ΔΑ			ΔΑ00025		8835	06040_45480	9097071	1	607389,478	4547452,951
27	565,6820285	113,9598472	4200200026	42	002	ΔΑ			ΔΑ00026		8835	06040_45480	9097071	1	606310,82	4547446,976
28	3148,509204	282,0473292	4200200027	42	002	ΔΔ			ΔΔ00027		8835	06040_45480	9097071	1	606281,975	4547427,13
29	2794,51178	316,0926852	4200200028	42	002	ΑΔ			ΑΔ00028		8835	06040_45480	9097071	1	607224,951	4547444,294
30	946,631174	124,2361694	4200200029	42	002	ΑΔ			ΑΔ00029		8835	06040_45480	9097071	1	607409,722	4547471,159
31	1275,600849	225,432152	4200200030	42	002	ΑΔ			ΑΔ00030		8835	06040_45480	9097071	1	606252,233	4547479,822
32	1239,852334	349,9602513	4200200031	42	002	ΑΔ			ΑΔ00031		8835	06040_45480	9097071	1	607405,047	4547499,501
33	4489,177436	391,1168047	4200200032	42	002	ΑΔ			ΑΔ00032		8835	06040_45480	9097071	1	606172,595	4547558,83
34	40169,6007	2717,308309	4200200033	42	002	ΔΔ			ΔΔ00033		8835	06040_45480	9097071	1	607670,312	4547457,368
35	1203,37987	165,4510533	4200200034	42	002	ΔΑ			ΔΑ00034		8835	06040_45480	9097071	1	606609,334	4547642,193
36	792,9438494	447,5439863	4200200035	42	002	ΑΔ			ΑΔ00035		8835	06040_45480	9097071	1	606233,368	4547631,726
37	1972,15632	506,7114581	4200200036	42	002	ΔΔ			ΔΔ00036		8835	06040_45480	9097071	1	606225,994	4547624,943
38	20480,75188	1325,05439	4200200037	42	002	ΔΔ			ΔΔ00037		8835	06040_45480	9097071	1	606538,237	4547576,709
39	1048,156607	206,2296946	4200200038	42	002	ΔΔ			ΔΔ00038		8835	06040_45480	9097071	1	606133,346	4547751,088
40	3461,71081	942,5559427	4200200039	42	002	ΑΔ			ΑΔ00039		8835	06040_45480	9097071	1	606185,93	4547667,305
41	204,5098201	68,19273552	4200200040	42	002	ΔΑ			ΔΑ00040		8835	06040_45480	9097071	1	606117,704	4547791,492
42	7290,946084	905,145509	4200200041	42	002	ΑΔ			ΑΔ00041		8835	06040_45480	9097071	1	606796,342	4547721,418
43	520,3915151	146,3221414	4200200042	42	002	ΑΔ			ΑΔ00042		8835	06040_45480	9097071	1	606126,395	4547863,845

ΕΛΛΗΝΙΚΗ ΔΗΜΟΚΡΑΤΙΑ
ΑΠΟΚΕΝΤΡΩΜΕΝΗ ΔΙΟΙΚΗΣΗ
ΜΑΚΕΔΟΝΙΑΣ - ΘΡΑΚΗΣ
ΓΕΝΙΚΗ ΔΙΕΥΘΥΝΣΗ ΔΑΣΩΝ
ΚΑΙ ΑΓΡΟΤΙΚΩΝ ΥΠΟΘΕΣΕΩΝ
ΔΙΕΥΘΥΝΣΗ ΔΑΣΩΝ Ν. ΡΟΔΟΠΗΣ

ΒΑΣΗ ΔΕΔΟΜΕΝΩΝ ΔΑΣΙΚΟΥ ΧΑΡΤΗ ΤΟΠΙΚΗΣ ΚΟΙΝΟΤΗΤΑΣ ΑΙΓΕΙΡΟΥ ΔΗΜΟΥ ΚΟΜΟΤΗΝΗΣ

OBJECTID	AREA	PERIMETER	DKA	NOMOS	OTA	KATHGORDX	KATHGORAL1	KATHGORAL2	LABEL_DX	PHOTO_60	PHOTO_PO	PINAKOKXE	PHOTO_45	LANDTYPE	POLY_X_CO	POLY_Y_CO
44	2302,047547	235,8265767	4200200043	42	002	ΔΑ			ΔΑ00043		8836	06040_45480	9097071	1	604433,263	4547858,717
45	2644,218151	363,805755	4200200044	42	002	ΔΔ			ΔΔ00044		8835	06040_45480	9097071	1	606965,841	4547878,979
46	3612,233445	365,6720592	4200200045	42	002	ΑΔ			ΑΔ00045		8835	06040_45480	9097071	1	606092,637	4547861,265
47	5874,195259	403,6974278	4200200046	42	002	ΔΔ			ΔΔ00046		8836	06040_45480	9097071	1	604375,264	4547849,504
48	2377,682499	407,6185365	4200200047	42	002	ΔΔ			ΔΔ00047		8835	06040_45480	9097071	1	606106,861	4547873,505
49	2988,905572	437,1037399	4200200048	42	002	ΑΔ			ΑΔ00048		8835	06040_45480	9097071	1	607106,561	4547889,998
50	742,6975024	136,0291801	4200200049	42	002	ΔΑ			ΔΑ00049		8836	06040_45480	9097071	1	604357,036	4547942,206
51	8392,628863	501,5757469	4200200050	42	002	ΠΑ			ΠΑ00050		8835	06040_45480	9097071	1	607336,416	4547934,871
52	6033,199437	503,3629623	4200200051	42	002	ΑΔ			ΑΔ00051		8835	06040_45480	9097071	1	605999,086	4547990,631
53	2410,360297	352,5117257	4200200052	42	002	ΑΔ			ΑΔ00052		8836	06040_45510	9097071	1	605799,885	4548075,611
54	3026,93875	348,0261039	4200200053	42	002	ΔΔ			ΔΔ00053		8836	06040_45510	9097071	1	605465,974	4548132,444
55	3717,419226	438,9730088	4200200054	42	002	ΔΔ			ΔΔ00054		8836	06040_45510	9097071	1	605661,863	4548152,559
56	5420,91199	521,6673393	4200200055	42	002	ΔΔ			ΔΔ00055		8836	06040_45510	9097071	1	604587,949	4548150,298
57	3668,775658	396,2678656	4200200056	42	002	ΔΔ			ΔΔ00056		8836	06040_45510	9097071	1	605167,111	4548208,779
58	6998,778275	376,4982521	4200200057	42	002	ΠΑ			ΠΑ00057		8834	06040_45510	9097071	1	607813,285	4548221,77
59	323,212032	98,14059607	4200200058	42	002	ΑΔ			ΑΔ00058		8836	06040_45510	9097071	1	605113,389	4548293,093
60	2817,032052	564,7113598	4200200059	42	002	ΔΔ			ΔΔ00059		8833	06080_45510	9097072	1	609527,999	4548339,222
61	24007,37855	620,9983488	4200200060	42	002	ΠΑ			ΠΑ00060		8835	06040_45510	9097071	1	606836,536	4548294,765
62	18937,31738	1893,163686	4200200061	42	002	ΔΔ			ΔΔ00061		8835	06040_45510	9097071	1	606026,366	4549022,71
63	4617,573293	1209,308329	4200200062	42	002	ΑΛ			ΑΛ00062		8834	06080_45510	9097071	16	608367,092	4549104,161
64	12193,94125	449,1137629	4200200063	42	002	ΠΑ			ΠΑ00063		8835	06040_45510	9097071	1	606627,585	4549397,047
65	12157,0901	639,6059742	4200200064	42	002	ΑΑ			ΑΑ00064		8835	06040_45510	9097071	1	606789,723	4549583,936
66	3999,99147	259,9314152	4200200065	42	002	ΠΑ			ΠΑ00065		8834	06080_45510	9097072	1	609176,75	4549930,341
67	9246,453327	587,4825178	4200200066	42	002	ΑΑ			ΑΑ00066		8847	06040_45510	9097071	1	607476,91	4550529,66
68	308353,7674	9327,274528	4200200067	42	002	ΑΔ			ΑΔ00067		8836	06040_45510	9097071	1	605874,393	4549130,775
69	13559,01195	848,2900019	4200200068	42	002	ΑΑ			ΑΑ00068		8846	06040_45510	9097071	1	605975,262	4550721,925
70	2729616,93	11945,5908	4200200069	42	002	ΑΑ			ΑΑ00069		8836	06040_45510	9097071	1	606091,988	4549979,324
71	34369,69331	1458,5512	4200200070	42	002	ΔΔ			ΔΔ00070		8848	06080_45540	9097072	1	610188,636	4551188,707
72	9452,2143	477,0259788	4200200071	42	002	ΔΔ			ΔΔ00071		8848	06080_45540	9097072	1	610443,745	4551585,183
73	24183103,82	76260,26765	4200200072	42	002	ΑΑ			ΑΑ00072		8834	06040_45480	9097120	1	607527,394	4547213,949
74	1431246,861	7700,098853	4200200073	42	002	ΑΑ			ΑΑ00073		8834	06040_45480	9097120	16	608206,215	4549128,944

ΘΕΩΡΗΘΗΚΕ
Κομοτηνή 23-06-2014
Η Αναπληρώτρια Προϊσταμένη
της Διεύθυνσης Δασών Ν. Ροδόπης

Γκοτζαρίδου Μαρίνα
MSc Γεωτεχνικός Δασολόγος

ΚΥΡΩΘΗΚΕ
με την υπ' αριθ. 12992/15-7-2014 απόφαση
Ο Γενικός Γραμματέας Αποκεντρωμένης Διοίκησης
Μακεδονίας - Θράκης

Καρούντζος Αθανάσιος

ΕΘΝΙΚΟ ΤΥΠΟΓΡΑΦΕΙΟ

ΕΦΗΜΕΡΙΣ ΤΗΣ ΚΥΒΕΡΝΗΣΕΩΣ

ΤΙΜΗ ΠΩΛΗΣΗΣ ΦΥΛΛΩΝ ΤΗΣ ΕΦΗΜΕΡΙΔΑΣ ΤΗΣ ΚΥΒΕΡΝΗΣΕΩΣ

Σε έντυπη μορφή:

- Για τα Φ.Ε.Κ. από 1 έως 16 σελίδες σε 1 € προσαυξανόμενη κατά 0,20 € για κάθε επιπλέον οκτασέλιδο ή μέρος αυτού.
- Για τα φωτοαντίγραφα Φ.Ε.Κ. σε 0,15 € ανά σελίδα.

Σε μορφή DVD/CD:

Τεύχος	Ετήσια έκδοση	Τριμηνιαία έκδοση	Μηνιαία έκδοση
Α΄	150 €	40 €	15 €
Β΄	300 €	80 €	30 €
Γ΄	50 €	-	-
Υ.Ο.Δ.Δ.	50 €	-	-
Δ΄	110 €	30 €	-

Τεύχος	Ετήσια έκδοση	Τριμηνιαία έκδοση	Μηνιαία έκδοση
Α.Α.Π.	110 €	30 €	-
Ε.Β.Ι.	100 €	-	-
Α.Ε.Δ.	5 €	-	-
Δ.Δ.Σ.	200 €	-	20 €
Α.Ε.-Ε.Π.Ε.	-	-	100 €

- Η τιμή πώλησης μεμονωμένων Φ.Ε.Κ. σε μορφή cd-rom από εκείνα που διατίθενται σε ψηφιακή μορφή και μέχρι 100 σελίδες, σε 5 € προσαυξανόμενη κατά 1 € ανά 50 σελίδες.

ΕΤΗΣΙΕΣ ΣΥΝΔΡΟΜΕΣ Φ.Ε.Κ.

Τεύχος	Έντυπη μορφή
Α΄	225 €
Β΄	320 €
Γ΄	65 €
Υ.Ο.Δ.Δ.	65 €

Τεύχος	Έντυπη μορφή
Δ΄	160 €
Α.Α.Π.	160 €
Ε.Β.Ι.	65 €
Α.Ε.Δ.	10 €

Τεύχος	Έντυπη μορφή
Α.Ε.-Ε.Π.Ε.	2.250 €
Δ.Δ.Σ.	225 €
Α.Σ.Ε.Π.	70 €
Ο.Π.Κ.	-

- Το τεύχος Α.Σ.Ε.Π. (έντυπη μορφή) θα αποστέλλεται σε συνδρομητές ταχυδρομικά, με την επιβάρυνση των 70 €, ποσό το οποίο αφορά τα ταχυδρομικά έξοδα.

- Η καταβολή γίνεται σε όλες τις Δημόσιες Οικονομικές Υπηρεσίες (Δ.Ο.Υ.). Το πρωτότυπο διπλότυπο (έγγραφο αριθμ. πρωτ. 9067/28.2.2005 2η Υπηρεσία Επιτρόπου Ελεγκτικού Συνεδρίου) με φροντίδα των ενδιαφερομένων, πρέπει να αποστέλλεται ή να κατατίθεται στο Εθνικό Τυπογραφείο (Καποδιστρίου 34, Τ.Κ. 104 32 Αθήνα).
- Σημειώνεται ότι φωτοαντίγραφα διπλοτύπων, ταχυδρομικές Επιταγές για την εξόφληση της συνδρομής, δεν γίνονται δεκτά και θα επιστρέφονται.
- Οι οργανισμοί τοπικής αυτοδιοίκησης, τα νομικά πρόσωπα δημοσίου δικαίου, τα μέλη της Ένωσης Ιδιοκτητών Ημερησίου Τύπου Αθηνών και Επαρχίας, οι τηλεοπτικοί και ραδιοφωνικοί σταθμοί, η Ε.Σ.Η.Ε.Α, τα τριτοβάθμια συνδικαλιστικά όργανα και οι τριτοβάθμιες επαγγελματικές ενώσεις δικαιούνται έκπτωσης πενήντα τοις εκατό (50%) επί της ετήσιας συνδρομής.
- Το ποσό υπέρ ΤΑ.Π.Ε.Τ. (5% επί του ποσού συνδρομής), καταβάλλεται ολόκληρο (Κ.Α.Ε. 3512) και υπολογίζεται πριν την έκπτωση.
- Στην Ταχυδρομική συνδρομή του τεύχους Α.Σ.Ε.Π. δεν γίνεται έκπτωση.

Πληροφορίες για δημοσιεύματα που καταχωρίζονται στα Φ.Ε.Κ. στο τηλ.: 210 5279000.
Φωτοαντίγραφα παλαιών Φ.Ε.Κ.: τηλ.: 210 8220885.

Τα φύλλα όλων των τευχών της Εφημερίδας της Κυβερνήσεως διατίθενται δωρεάν σε ηλεκτρονική μορφή από την ιστοσελίδα του Εθνικού Τυπογραφείου (www.et.gr)

Ηλεκτρονική Διεύθυνση: http://www.et.gr - e-mail: webmaster.et@et.gr

ΟΙ ΥΠΗΡΕΣΙΕΣ ΕΞΥΠΗΡΕΤΗΣΗΣ ΠΟΛΙΤΩΝ ΛΕΙΤΟΥΡΓΟΥΝ ΚΑΘΗΜΕΡΙΝΑ ΑΠΟ 08:00 ΜΕΧΡΙ 13:30

04003560608140024

ΑΠΟ ΤΟ ΕΘΝΙΚΟ ΤΥΠΟΓΡΑΦΕΙΟ
ΚΑΠΟΔΙΣΤΡΙΟΥ 34 * ΑΘΗΝΑ 104 32 * ΤΗΛ. 210 52 79 000 * FAX 210 52 21 004