Signature Not Verified
Digitally signed by THEODOROS MOUMOURIS
Date: 2014.09.25 13:53:58 EEST
Reason: Signed PDF (embedded)
Location: Athens, Ethniko Typografio

ΕΦΗΜΕΡΙΣ ΤΗΣ ΚΥΒΕΡΝΗΣΕΩΣ

ΤΗΣ ΕΛΛΗΝΙΚΗΣ ΔΗΜΟΚΡΑΤΙΑΣ

ΤΕΥΧΟΣ ΤΕΤΑΡΤΟ **Αρ. Φύλλου 432**

23 Σεπτεμβρίου 2014

ΠΕΡΙΕΧΟΜΕΝΑ

ΑΠΟΦΑΣΕΙΣ

Κύρωση δασικού χάρτη του Δήμου Καλαμαριάς της Π.Ε. Θεσσαλονίκης (άρθρο 19 Ν. 3889/2010). 1

Τροποποίηση της αριθ. 3889/12-12-2008 (ΦΕΚ 32/Δ/2-2-2009) απόφαση του Γενικού Γραμματέα Περιφέρειας Ιόνιων Νησιών που αφορά κήρυξη ως αναδασωτέας έκτασης, μόνο ως προς την ορθή δημοσίευση του τοπογραφικού διαγράμματος της έκτασης. 2

ΑΠΟΦΑΣΕΙΣ

Αριθμ. 76044 (1)

Κύρωση δασικού χάρτη του Δήμου Καλαμαριάς της Π.Ε. Θεσσαλονίκης (άρθρο 19 Ν. 3889/2010).

Ο ΓΕΝΙΚΟΣ ΓΡΑΜΜΑΤΕΑΣ
ΑΠΟΚΕΝΤΡΩΜΕΝΗΣ ΔΙΟΙΚΗΣΗΣ ΜΑΚΕΔΟΝΙΑΣ-ΘΡΑΚΗΣ

Έχοντας υπόψη:

1. Τις διατάξεις των άρθρων 13 έως 26, Ν. 3889/2010 (Φ.Ε.Κ. 182 Α΄) «Χρηματοδότηση Περιβαλλοντικών Παρεμβάσεων, Πράσινο Ταμείο, Κύρωση Δασικών Χαρτών και άλλες διατάξεις.

2. Τις διατάξεις του άρθρου 28 του Ν. 2664/1998 «Εθνικό Κτηματολόγιο και άλλες διατάξεις» (Φ.Ε.Κ. 275 Α΄).

3. Τις διατάξεις των άρθρων 5 και 8 του Ν. 3208/2003 (Φ.Ε.Κ. 303Α΄) «Προστασία των δασικών οικοσυστημάτων, κατάρτιση δασολογίου, ρύθμιση εμπραγμάτων δικαιωμάτων επί δασών και δασικών εν γένει εκτάσεων και άλλες διατάξεις».

4. Τις διατάξεις του Ν. 3818/2010 (Φ.Ε.Κ. 17Α΄), «Προστασία Δασών και Δασικών εκτάσεων του Ν. Απικής, σύσταση Ειδικής Γραμματείας Επιθεώρησης Περιβάλλοντος και λοιπές διατάξεις».

5. Την 199284/707/14.2.010 (Φ.Ε.Κ. 2159 Β΄) απόφαση Υπουργού Π.Ε.Κ.Α. με την οποία καθορίστηκαν θέματα σχετικά με τις περιπτώσεις της παραγράφου 1 του άρθρου 21 του Ν. 3889/2010, όπως αυτή τροποποιήθηκε με την 115464/154/17-3-2011 (Φ.Ε.Κ. 525 Β΄) απόφαση του Υφυπουργού Π.Ε.Κ.Α. αντίστοιχη.

6. Το Ν.3861/2010 «Ενίσχυση της διαφάνειας με την υποχρεωτική ανάρτηση νόμων και πράξεων των κυβερνητικών, διοικητικών και αυτοδιοικητικών οργάνων στο διαδίκτυο «Πρόγραμμα Διαύγεια» και άλλες διατάξεις» (ΦΕΚ112/Α/13-7-2010).

7. Τις 1/3-7-2014, 2/9-7-2014, 3, 4, 5, 6α, 7, 8, 9, 11, 12α, 13, 14 έως 29/3-7-2014, 30, 31, 32/9-7-2014, 33, 34/3-7-2014, 35/9-7-2014, 36, 37 έως 40/3-7-2014, 41,42,43 έως 69/9-7-2014 αποφάσεις της Ε.Π.Ε.Α. του Δήμου Καλαμαριάς.

8. Το περιεχόμενο του δασικού χάρτη του Δήμου Καλαμαριάς, που καταρτίστηκε και αναρτήθηκε σύμφωνα με τις ως άνω διατάξεις και θεωρήθηκε με την υπ' αριθ. 34251/3-5-2012 απόφαση του Διευθυντή Δασών Ν. Θεσσαλονίκης, σε εφαρμογή του άρθρου 19 παρ. 2 Ν. 3889/2010 (Φ.Ε.Κ. 182Α΄), κυρώνουμε:

Τον δασικό χάρτη του Δήμου Καλαμαριάς της Π.Ε. Θεσσαλονίκης, στο σύνολο του, όπως απεικονίζεται με πράσινο περίγραμμα και πράσινη διαγράμμιση, στα συνημμένα διαγράμματα και στους πίνακες (βάση δεδομένων) που συνοδεύουν και αποτελούν αναπόσπαστο τμήμα του παρόντος.

Από τις εκτάσεις που απεικονίζονται σε αυτούς

α. Ως δάση και δασικές είτε κατά την παλαιότερη είτε κατά την πρόσφατη αεροφωτογράφιση, εξαιρούνται αυτές που έχουν ενταχθεί σε εγκεκριμένο ρυμοτομικό σχέδιο, εκτός αν αφορούν άλση ή πάρκα και

β. Ως δάση και δασικές στην παλαιότερη αεροφωτογράφιση, εξαιρούνται αυτές που έχουν περιληφθεί σε εποικιστικές εκτάσεις και χαρακτηρίστηκαν από τις Επιτροπές Απαλλοτριώσεων και τις Επιτροπές Οριστικών Διανομών ως μη δάση και μη δασικές.

Από την ημερομηνία δημοσίευσης της παρούσας ο ανωτέρω δασικός χάρτης καθίσταται οριστικός.

Οι οριστικοί δασικοί χάρτες τηρούνται από το Τμήμα Δασικών Χαρτογραφήσεων της Δ/νσης Δασών Νομού Θεσσαλονίκης.

Η απόφαση αυτή να δημοσιευθεί στην Εφημερίδα της Κυβερνήσεως.

Θεσσαλονίκη, 5 Σεπτεμβρίου 2014

Ο Γενικός Γραμματέας Αποκεντρωμένης Διοίκησης
ΑΘΑΝΑΣΙΟΣ ΚΑΡΟΥΝΤΖΟΣ

ΥΠΟΥΡΓΕΙΟ ΠΕΡΙΒΑΛΛΟΝΤΟΣ, ΕΝΕΡΓΕΙΑΣ & ΚΛΙΜΑΤΙΚΗΣ ΑΛΛΑΓΗΣ
ΚΤΗΜΑΤΟΛΟΓΙΟ Α.Ε.

1

ΑΠΟΚΕΝΤΡΩΜΕΝΗ ΔΙΟΙΚΗΣΗ ΜΑΚΕΔΟΝΙΑΣ ΘΡΑΚΗΣ
ΓΕΝΙΚΗ ΔΙΕΥΘΥΝΣΗ ΔΑΣΩΝ ΚΑΙ ΑΓΡΟΤΙΚΩΝ ΥΠΟΘΕΣΕΩΝ
ΔΙΕΥΘΥΝΣΗ ΔΑΣΩΝ ΝΟΜΟΥ ΘΕΣΣΑΛΟΝΙΚΗΣ

ΝΟΜΟΣ ΘΕΣΣΑΛΟΝΙΚΗΣ (19)
ΔΗΜΟΤΙΚΗ / ΤΟΠΙΚΗ ΚΟΙΝΟΤΗΤΑ ΚΑΛΑΜΑΡΙΑΣ (047)
ΔΗΜΟΥ ΚΑΛΑΜΑΡΙΑΣ

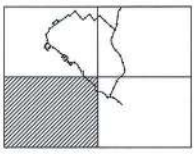

ΔΑΣΙΚΟΣ ΧΑΡΤΗΣ

ΚΛΙΜΑΚΑ 1 : 5.000

ΚΩΔΙΚΟΣ ΦΥΛΛΟΥ ΕΘΝΙΚΟΥ ΚΤΗΜΑΤΟΛΟΓΙΟΥ: 04080-44880/5

ΔΙΑΓΡΑΜΜΑ ΣΥΝΔΕΣΕΩΣ ΦΥΛΛΩΝ

04040-44910/5	04080-44910/5	04120-44910/5
04040-44880/5	04080-44880/5	04120-44880/5
04040-44850/5	04080-44850/5	04120-44850/5

ΗΜΕΡΟΜΗΝΙΑ ΣΥΝΤΑΞΕΩΣ: ΙΟΥΝΙΟΣ 2000

ΗΜΕΡΟΜΗΝΙΑ ΑΝΑΜΟΡΦΩΣΗΣ: ΝΟΕΜΒΡΙΟΣ 2011

ΦΩΤΟΛΗΨΙΑ: 2007 - 2009

ΥΠΟΜΝΗΜΑ

ΔΑΣΗ ΚΑΙ ΔΑΣΙΚΕΣ ΕΚΤΑΣΕΙΣ ΣΤΙΣ Α/Φ ΠΑΛΑΙΟΤΕΡΗΣ ΛΗΨΗΣ Η ΠΡΟΓΡΑΦΕΤΑΙΜΕΝΑ ΣΤΟΙΧΕΙΑ
ΔΑΣΗ ΚΑΙ ΔΑΣΙΚΕΣ ΕΚΤΑΣΕΙΣ ΣΤΙΣ Α/Φ ΠΡΟΣΦΑΤΗΣ ΛΗΨΗΣ & ΣΤΙΣ ΑΥΤΟΨΙΕΣ*
ΤΕΛΕΣΙΔΙΚΕΣ ΠΡΑΞΕΙΣ & ΑΠΟΦΑΣΕΙΣ ΧΑΡΑΚΤΗΡΙΣΜΟΥ
ΑΝΑΛΑΣΙΟΤΕΣ Η ΔΑΣΟΤΕΣ ΕΚΤΑΣΕΙΣ
ΑΛΣΗ ΚΑΙ ΠΑΡΚΑ ΕΝΤΟΣ ΣΧΕΔΙΩΝ ΠΟΛΕΩΣ
Όρια Επικοινών Ενιαίων
Όρια Ενοφαρμόνων Τμημάτων Πάλαιων / Νεοτερών
Όρια Κτηματογραφικής περιοχής Ν. 248/1976
Κυριωτέρες Ενιαίες
Όρια Κυριωτέρων Ενιαίων
Ανεμ.Θέσεις / Λίμνες / Αρνιθόλιστες
Όρια Δημοτικής / Τοπικής Κοινότητας
Όρια Νομού
Όρια Κράτους
ΔΔ ΔΑΣΗ ΚΑΙ ΔΑΣΙΚΕΣ ΕΚΤΑΣΕΙΣ ΣΤΙΣ Α/Φ ΠΑΛΑΙΟΤΕΡΗΣ ΛΗΨΗΣ Η ΠΡΟΓΡΑΦΕΤΑΙΜΕΝΑ ΣΤΟΙΧΕΙΑ
ΔΑΣΗ ΚΑΙ ΔΑΣΙΚΕΣ ΕΚΤΑΣΕΙΣ ΣΤΙΣ Α/Φ ΠΡΟΣΦΑΤΗΣ ΛΗΨΗΣ & ΣΤΙΣ ΑΥΤΟΨΙΕΣ
ΔΑ ΔΑΣΗ ΚΑΙ ΔΑΣΙΚΕΣ ΕΚΤΑΣΕΙΣ ΣΤΙΣ Α/Φ ΠΑΛΑΙΟΤΕΡΗΣ ΛΗΨΗΣ Η ΠΡΟΓΡΑΦΕΤΑΙΜΕΝΑ ΣΤΟΙΧΕΙΑ
ΑΛΛΗΣ ΜΟΡΦΗΣ / ΚΑΛΥΨΗΣ ΕΚΤΑΣΕΙΣ ΣΤΙΣ Α/Φ ΠΡΟΣΦΑΤΗΣ ΛΗΨΗΣ & ΣΤΙΣ ΑΥΤΟΨΙΕΣ
ΑΔ ΑΛΛΗΣ ΜΟΡΦΗΣ / ΚΑΛΥΨΗΣ ΕΚΤΑΣΕΙΣ ΣΤΙΣ Α/Φ ΠΑΛΑΙΟΤΕΡΗΣ ΛΗΨΗΣ
ΔΑΣΗ ΚΑΙ ΔΑΣΙΚΕΣ ΕΚΤΑΣΕΙΣ ΣΤΙΣ Α/Φ ΠΡΟΣΦΑΤΗΣ ΛΗΨΗΣ & ΣΤΙΣ ΑΥΤΟΨΙΕΣ
ΑΑ ΑΛΛΗΣ ΜΟΡΦΗΣ / ΚΑΛΥΨΗΣ ΕΚΤΑΣΕΙΣ ΣΤΙΣ Α/Φ ΠΑΛΑΙΟΤΕΡΗΣ ΛΗΨΗΣ
ΑΛΛΗΣ ΜΟΡΦΗΣ / ΚΑΛΥΨΗΣ ΕΚΤΑΣΕΙΣ ΣΤΙΣ Α/Φ ΠΡΟΣΦΑΤΗΣ ΛΗΨΗΣ & ΣΤΙΣ ΑΥΤΟΨΙΕΣ
ΠΔ ΤΕΛΕΣΙΔΙΚΕΣ ΠΡΑΞΕΙΣ & ΑΠΟΦΑΣΕΙΣ ΧΑΡΑΚΤΗΡΙΣΜΟΥ - ΔΑΣΗΣΕΣ
ΠΑ ΤΕΛΕΣΙΔΙΚΕΣ ΠΡΑΞΕΙΣ & ΑΠΟΦΑΣΕΙΣ ΧΑΡΑΚΤΗΡΙΣΜΟΥ - ΜΗ ΔΑΣΙΚΕΣ
ΑΝ ΑΝΑΛΑΣΙΟΤΕΣ Η ΔΑΣΟΤΕΣ ΕΚΤΑΣΕΙΣ
ΑΛ ΑΛΣΗ ΚΑΙ ΠΑΡΚΑ ΕΝΤΟΣ ΣΧΕΔΙΩΝ ΠΟΛΕΩΣ

ΧΡΟΝΟΛΟΓΙΟ ΔΙΑΓΡΑΜΜΑ ΦΑΚΥΡΗΣ ΑΕΡΟΦΩΤΟΓΡΑΦΙΩΝ

Α/Φ έτους 2007

Ελληνικό Γεωδαιτικό Σύστημα Αναφοράς 1987 (Ε.Γ.Σ.Α. '87)
Ελλειψοειδές αναφοράς GRS 80 (a = 6 378 137 m, 1/f = 298.257222101)
Προβολή: Εγκάρσια Μερκατορική
Κεντρικός Μεσημβρινός λο = 24° 00' 00" με Κο = 0.999600
Τεταγμένη Κεντρικού Μεσημβρινού: +500 000.00 m
Γεωμετρικό Πλάτος Αναφοράς: 0° 00' 00"

ΣΥΝΤΑΞΗ: ΦΑΣΟΥΛΑΣ Φ. - ΔΙΑΜΑΝΤΟΠΟΥΛΟΣ Σ.

ΑΝΑΔΕΙΞΗ:
ΑΡΙΜΟΝΙΑ Ε.Τ.Ε. - ΥΔΡΟΜΕΛΕΤΗΤΙΚΗ Ε.Ε.
ΑΝΤΩΝΟΥΔΗΣ Α. - ΒΑΡΒΟΛΟΜΑΙΟΣ Δ. - ΚΑΡΑΤΣΕΙΟΣ Χ.
Μ.ΟΥΣΤΑΛΗΣ Γ. - ΣΕΣΤΟΣ Ν. - ΣΤΡΥΦΙΑΟΠΟΥΛΟΣ Γ.
"ΧΩΡΟΤΕΚΜΗΝ"
(Γ. ΠΑΠΑΚΩΝΣΤΑΝΤΙΝΟΥ - Ι. ΚΑΚΑΝΗΣ - Ν. ΜΑΚΡΗΝΗΣ Ο.Ε.)
ΜΕΔΑΣ Α. - ΚΡΙΤΣΙΝΕΛΗ Ε.
ΠΕΩΡΓΙΑΔΟΥ Μ. - ΕΛΕΥΘΕΡΙΟΥ Ε. - ΚΟΥΤΣΟΥΡΑ Σ.

ΕΛΕΓΧΟΣ ΧΑΡΤΩΝ: ΤΜΗΜΑ ΔΑΣΙΚΩΝ ΧΑΡΤΟΓΡΑΦΗΣΕΩΝ ΝΟΜΟΥ ΘΕΣΣΑΛΟΝΙΚΗΣ
ΠΡΟΣΕΤΑΙΡΙΣΘΕΣ: Αγαθόκλεους Κυριακή, Δασολόγος
Καλλιαζόπουλος Ιωάννης, Δασολόγος
Δημητριαδόπουλος Αναστάσιος, Δασολόγος
Πουρνάρη Αμαλία, Δασολόγος
Παρίσσης Κωνσταντίνος, Δασολόγος
Νικόλας Χρήστος, Δασολόγος
Γιαννάκης Λάζαρος, Τοπογράφος Μηχανικός

ΕΓΚΡΙΘΗΚΕ
Θεσσαλονίκη, 19 Νοεμβρίου 2014
Ο ΓΕΝΙΚΟΣ ΓΡΑΜΜΑΤΕΑΣ
ΑΠΟΚΕΝΤΡΩΜΕΝΗΣ ΔΙΟΙΚΗΣΗΣ

ΕΚΡΙΘΗ
Θεσσαλονίκη
Η ΔΙΕΥΘΥΝΤΗΣ ΔΑΣΩΝ ΝΟΜΟΥ ΘΕΣΣΑΛΟΝΙΚΗΣ
ΚΑΛΑΜΑΡΙΑΣ, Δασολόγος
Πτυχιούχος Δασολόγος, Δασ.Μηχ.

ΕΘΝΙΚΟ ΤΥΠΟΓΡΑΦΕΙΟ
Για τεχνικούς λόγους στο σχεδιάγραμμα, έγινε σμίκρυνση, κατά ποσοστό 31%

ΚΩΔΙΚΟΣ ΦΥΛΛΟΥ ΕΘΝΙΚΟΥ ΚΤΗΜΑΤΟΛΟΓΙΟΥ: 04080-44880/5



ΥΠΟΥΡΓΕΙΟ ΠΕΡΙΒΑΛΛΟΝΤΟΣ, ΕΝΕΡΓΕΙΑΣ & ΚΛΙΜΑΤΙΚΗΣ ΑΛΛΑΓΗΣ
ΚΤΗΜΑΤΟΛΟΓΙΟ Α.Ε.

2

ΑΠΟΚΕΝΤΡΩΜΕΝΗ ΔΙΟΙΚΗΣΗ ΜΑΚΕΔΟΝΙΑΣ ΘΡΑΚΗΣ
ΓΕΝΙΚΗ ΔΙΕΥΘΥΝΣΗ ΔΑΣΩΝ ΚΑΙ ΑΓΡΟΤΙΚΩΝ ΥΠΟΘΕΣΕΩΝ
ΔΙΕΥΘΥΝΣΗ ΔΑΣΩΝ ΝΟΜΟΥ ΘΕΣΣΑΛΟΝΙΚΗΣ

ΝΟΜΟΣ ΘΕΣΣΑΛΟΝΙΚΗΣ (19)
ΔΗΜΟΤΙΚΗ / ΤΟΠΙΚΗ ΚΟΙΝΟΤΗΤΑ ΚΑΛΑΜΑΡΙΑΣ (047)
ΔΗΜΟΥ ΚΑΛΑΜΑΡΙΑΣ

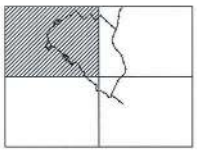

ΔΑΣΙΚΟΣ ΧΑΡΤΗΣ

ΚΛΙΜΑΚΑ 1 : 5.000

ΚΩΔΙΚΟΣ ΦΥΛΛΟΥ ΕΘΝΙΚΟΥ ΚΤΗΜΑΤΟΛΟΓΙΟΥ: 04080-44910/5

ΔΙΑΓΡΑΜΜΑ ΣΥΝΔΕΣΗΣ ΦΥΛΛΩΝ

04040-449405	04080-449405	04120-449405
04040-449105	04080-449105	04120-449105
04040-448805	04080-448805	04120-448805

ΗΜΕΡΟΜΗΝΙΑ ΣΥΝΤΑΞΗΣ: ΙΟΥΝΙΟΣ 2000

ΗΜΕΡΟΜΗΝΙΑ ΑΝΑΜΟΡΦΩΣΗΣ: ΝΟΕΜΒΡΙΟΣ 2011

ΦΩΤΟΛΗΨΙΑ: 2007 - 2009

ΥΠΟΜΝΗΜΑ

- ΔΑΣΗ ΚΑΙ ΔΑΣΙΚΕΣ ΕΚΤΑΣΕΙΣ ΣΤΗ Α/Φ ΠΑΛΑΙΟΤΕΡΗΣ ΑΗΛΗΣ Η ΠΡΟΦΘΑΣΑΜΕΝΑ ΣΤΟΘΕΙΑ
- ΔΑΣΗ ΚΑΙ ΔΑΣΙΚΕΣ ΕΚΤΑΣΕΙΣ ΣΤΗ Α/Φ ΠΡΟΣΦΑΤΗΣ ΑΗΛΗΣ & ΣΤΗΣ ΑΥΤΟΨΙΕΣ*
- ΤΕΛΕΣΙΔΙΚΕΣ ΠΡΑΞΕΙΣ & ΑΠΟΦΑΣΕΙΣ ΧΑΡΑΚΤΗΡΙΣΜΟΥ
- ΑΝΑΔΑΣΩΣΕΣ Η ΔΑΣΩΤΕΕΣ ΕΚΤΑΣΕΙΣ
- ΑΛΣΗ ΚΑΙ ΠΑΡΚΑ ΕΝΤΟΣ ΣΧΕΔΙΑΝΗΣΗΣ ΠΟΛΕΩΣ
- Όριο Εποικιακών Εκτάσεων
- Όριο Ιδιωτικών Εμβλίων Πόλεων / Οικισμών
- Όριο Κτηματογραφήσεως περιοχής Ν. 2461/1976
- Κορυφώσης Εκτάσης
- Όριο Κοινοτήτων / Εκτάσεων
- Αντή Θέσεως / Αίγας / Αμπελόλιστος
- Όριο Δημοτικής / Τοπικής Κοινότητας
- Όριο Νομού
- Όριο Κράτους

ΔΔ	ΔΑΣΗ ΚΑΙ ΔΑΣΙΚΕΣ ΕΚΤΑΣΕΙΣ ΣΤΗ Α/Φ ΠΑΛΑΙΟΤΕΡΗΣ ΑΗΛΗΣ Η ΠΡΟΦΘΑΣΑΜΕΝΑ ΣΤΟΘΕΙΑ ΔΑΣΗ ΚΑΙ ΔΑΣΙΚΕΣ ΕΚΤΑΣΕΙΣ ΣΤΗ Α/Φ ΠΡΟΣΦΑΤΗΣ ΑΗΛΗΣ & ΣΤΗΣ ΑΥΤΟΨΙΕΣ
ΔΑ	ΔΑΣΗ ΚΑΙ ΔΑΣΙΚΕΣ ΕΚΤΑΣΕΙΣ ΣΤΗ Α/Φ ΠΑΛΑΙΟΤΕΡΗΣ ΑΗΛΗΣ Η ΠΡΟΦΘΑΣΑΜΕΝΑ ΣΤΟΘΕΙΑ ΑΛΛΗΣ ΜΟΡΦΗΣ / ΚΑΛΥΨΗΣ ΕΚΤΑΣΕΙΣ ΣΤΗ Α/Φ ΠΡΟΣΦΑΤΗΣ ΑΗΛΗΣ & ΣΤΗΣ ΑΥΤΟΨΙΕΣ
ΑΔ	ΑΛΛΗΣ ΜΟΡΦΗΣ / ΚΑΛΥΨΗΣ ΕΚΤΑΣΕΙΣ ΣΤΗ Α/Φ ΠΑΛΑΙΟΤΕΡΗΣ ΑΗΛΗΣ ΔΑΣΗ ΚΑΙ ΔΑΣΙΚΕΣ ΕΚΤΑΣΕΙΣ ΣΤΗ Α/Φ ΠΡΟΣΦΑΤΗΣ ΑΗΛΗΣ & ΣΤΗΣ ΑΥΤΟΨΙΕΣ
ΑΑ	ΑΛΛΗΣ ΜΟΡΦΗΣ / ΚΑΛΥΨΗΣ ΕΚΤΑΣΕΙΣ ΣΤΗ Α/Φ ΠΑΛΑΙΟΤΕΡΗΣ ΑΗΛΗΣ ΑΛΛΗΣ ΜΟΡΦΗΣ / ΚΑΛΥΨΗΣ ΕΚΤΑΣΕΙΣ ΣΤΗ Α/Φ ΠΡΟΣΦΑΤΗΣ ΑΗΛΗΣ & ΣΤΗΣ ΑΥΤΟΨΙΕΣ
ΠΔ	ΤΕΛΕΣΙΔΙΚΕΣ ΠΡΑΞΕΙΣ & ΑΠΟΦΑΣΕΙΣ ΧΑΡΑΚΤΗΡΙΣΜΟΥ - ΔΑΣΙΚΕΣ
ΠΑ	ΤΕΛΕΣΙΔΙΚΕΣ ΠΡΑΞΕΙΣ & ΑΠΟΦΑΣΕΙΣ ΧΑΡΑΚΤΗΡΙΣΜΟΥ - ΜΗ ΔΑΣΙΚΕΣ
ΑΝ	ΑΝΑΔΑΣΩΣΕΣ Η ΔΑΣΩΤΕΕΣ ΕΚΤΑΣΕΙΣ
ΑΛ	ΑΛΣΗ ΚΑΙ ΠΑΡΚΑ ΕΝΤΟΣ ΣΧΕΔΙΑΝΗΣΗΣ ΠΟΛΕΩΣ

ΧΡΟΝΟΛΟΓΙΚΟ ΔΙΑΓΡΑΜΜΑ ΚΑΛΥΨΗΣ ΑΕΡΟΦΩΤΟΓΡΑΦΙΣΕΩΝ

Α/Φ έτους 2007

Ελληνικό Γεωδαιτικό Σύστημα Αναφοράς 1987 (Ε.Γ.Σ.Α. '87)

Ελλειψοειδές αναφοράς GRS 80 (a = 6 378 137 m, 1/f = 298.257222101)

Προβολή: Εγκάρσια Μερκατορική

Κεντρικός Μεσημβρινός λο = 24° 00' 00" με Ko = 0.999500

Τεταμένη Κεντρικού Μεσημβρινού: +500 000.00 m

Γεωγραφικό Πλάτος Αναφοράς: 0° 00' 00"

ΣΥΝΤΑΞΗ: ΦΑΣΟΥΛΑΣ Φ. - ΔΙΑΜΑΝΤΟΠΟΥΛΟΣ Σ.

ΑΝΑΛΟΧΟΣ: ΑΡΜΟΝΙΑ Ε.Τ.Ε. - ΥΔΡΟΜΕΛΕΤΗΤΙΚΗ Ε.Ε.
ΑΝΤΩΝΟΠΟΥΛΟΣ Α. - ΒΑΡΒΟΥΛΗΑΚΟΣ Δ. - ΚΑΡΑΤΖΟΣΟΣ Χ.
ΜΟΥΣΤΑΚΑΣ Γ. - ΣΕΣΤΟΣ Ν. - ΣΠΥΡΙΔΩΠΟΥΛΟΣ Γ.

"ΧΩΡΟΤΕΧΝΙΚΗ"
(Γ. ΠΑΠΑΚΩΝΣΤΑΝΤΙΝΟΥ - Ι. ΜΑΥΑΝΗΣ - Ν. ΜΑΚΡΑΚΗΣ Ο.Ε.)

ΝΕΔΑΣ Α. - ΚΡΙΤΕΜΕΛΗΣ
ΓΕΩΡΓΙΑΔΟΥ Α. - ΕΛΕΥΘΕΡΙΟΥ Ε. - ΚΟΥΤΣΟΥΡΑ Ε.

ΕΛΕΓΧΟΣ ΧΑΡΤΟΥ: ΤΜΗΜΑ ΔΑΣΙΚΩΝ ΧΑΡΤΟΓΡΑΦΗΣΕΩΝ ΝΟΜΟΥ ΘΕΣΣΑΛΟΝΙΚΗΣ

ΠΡΟΪΣΤΑΜΕΝΟΣ: Ανάβδικος Κωνστ. Δασολόγος
Χαϊδεμενάκης Ιωάννης, Δασολόγος
Δεληπαναγιωτίδου Αναστασία, Δασολόγος
Γεωργιάδη Αμαλία, Δασολόγος
Παρλάκος Κωνσταντίνος, Δασολόγος
Νάσκας Χρήστος, Δασολόγος
Γιανάκος Αγγέλος, Τοπογράφος Μηχανικός

ΕΘΕΩΡΗΘΗΚΕ
Ο ΔΙΟΙΚΗΤΗΣ ΔΑΣΩΝ ΝΟΜΟΥ ΘΕΣΣΑΛΟΝΙΚΗΣ

ΑΝΤΩΝΟΠΟΥΛΟΣ ΣΕΣΤΟΣ, Δασολόγος
(Ιδιόχειρη υπογραφή, ονομ. υπογραφή)

ΑΝΤΙΓΡΑΦΟ
Η ΔΙΟΙΚΗΤΗΣ ΔΑΣΩΝ
Ο ΤΟΜΕΑΡΧΗΣ ΓΡΑΦΕΙΟΥ
Ο ΑΝΤΙΠΡΟΣΩΠΟΣ ΔΙΟΙΚΗΣΗΣ
ΑΝΑΣΤΑΣΙΟΣ ΚΩΣΤΟΠΟΥΛΟΣ
(Ιδιόχειρη υπογραφή, ονομ. υπογραφή)



ΕΘΝΙΚΟ ΤΥΠΟΓΡΑΦΕΙΟ
Για τεχνικούς λόγους στο σχεδιάγραμμα, έγινε σμίκρυνση, κατά ποσοστό 31%

ΚΩΔΙΚΟΣ ΦΥΛΛΟΥ ΕΘΝΙΚΟΥ ΚΤΗΜΑΤΟΛΟΓΙΟΥ: 04080-44910/5



ΥΠΟΥΡΓΕΙΟ ΠΕΡΙΒΑΛΛΟΝΤΟΣ, ΕΝΕΡΓΕΙΑΣ & ΚΛΙΜΑΤΙΚΗΣ ΑΛΛΑΓΗΣ
ΚΤΗΜΑΤΟΛΟΓΙΟ Α.Ε.

3

ΑΠΟΚΕΝΤΡΩΜΕΝΗ ΔΙΟΙΚΗΣΗ ΜΑΚΕΔΟΝΙΑΣ ΘΡΑΚΗΣ
ΓΕΝΙΚΗ ΔΙΕΥΘΥΝΣΗ ΔΑΣΩΝ ΚΑΙ ΑΓΡΟΤΙΚΩΝ ΥΠΟΘΕΣΕΩΝ
ΔΙΕΥΘΥΝΣΗ ΔΑΣΩΝ ΝΟΜΟΥ ΘΕΣΣΑΛΟΝΙΚΗΣ

ΝΟΜΟΣ ΘΕΣΣΑΛΟΝΙΚΗΣ (19)
ΔΗΜΟΤΙΚΗ / ΤΟΠΙΚΗ ΚΟΙΝΟΤΗΤΑ ΚΑΛΑΜΑΡΙΑΣ (047)
ΔΗΜΟΥ ΚΑΛΑΜΑΡΙΑΣ

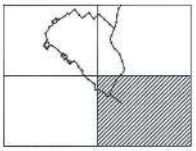

ΔΑΣΙΚΟΣ ΧΑΡΤΗΣ

ΚΛΙΜΑΚΑ 1 : 5.000

ΚΩΔΙΚΟΣ ΦΥΛΛΟΥ ΕΘΝΙΚΟΥ ΚΤΗΜΑΤΟΛΟΓΙΟΥ: 04120-44880/5

ΔΙΑΓΡΑΜΜΑ ΣΥΝΑΦΕΙΑΣ ΦΥΛΛΩΝ

04080-44910/5	04120-44910/5	04160-44910/5
04080-44880/5	04120-44880/5	04160-44880/5
04080-44850/5	04120-44850/5	04160-44850/5

ΗΜΕΡΟΜΗΝΙΑ ΣΥΝΤΑΞΗΣ: ΙΟΥΝΙΟΣ 2000

ΗΜΕΡΟΜΗΝΙΑ ΑΝΑΜΟΡΦΩΣΗΣ: ΝΟΕΜΒΡΙΟΣ 2011

ΦΩΤΟΛΗΨΙΑ: 2007 - 2009

ΥΠΟΜΝΗΜΑ

- ΔΑΣΗ ΚΑΙ ΔΑΣΙΚΕΣ ΕΚΤΑΣΕΙΣ ΣΤΙΣ Α/Φ ΠΑΛΑΙΟΤΕΡΗΣ ΛΗΨΗΣ Η ΠΡΟΫΦΙΣΤΑΜΕΝΑ ΣΤΟΙΧΕΙΑ
- ΔΑΣΗ ΚΑΙ ΔΑΣΙΚΕΣ ΕΚΤΑΣΕΙΣ ΣΤΙΣ Α/Φ ΠΡΟΣΦΑΤΗΣ ΛΗΨΗΣ & ΣΤΙΣ ΑΥΤΟΨΙΕΣ*
- ΤΕΛΕΣΙΔΙΚΕΣ ΠΡΑΞΕΙΣ & ΑΠΟΦΑΣΕΙΣ ΧΑΡΑΚΤΗΡΙΣΜΟΥ
- ΑΝΑΔΑΣΩΤΟΕΣ Η ΔΑΣΟΤΟΕΣ ΕΚΤΑΣΕΙΣ
- ΑΛΣΗ ΚΑΙ ΠΑΡΚΑ ΕΝΤΟΣ ΣΧΕΔΙΩΝ ΠΟΛΕΩΣ
- Όρια Εποικισμένων Εκτάσεων
- Όρια Υπαιτιοφόρων Σχεδίων Πόλεων / Οικισμών
- Όρια Κτηματογραφήσεως περιοχής Ν. 248/1976
- Καρναγιάς Εκτάσεις
- Όρια Καρναγιάν Εκτάσεων
- Λιμνή, Θάλασσα / Λίμνη / Αεροθάλασσα
- Όρια Δημοτικής / Τοπικής Κοινότητας
- Όρια Νομού
- Όρια Κράτους

ΔΔ ΔΑΣΗ ΚΑΙ ΔΑΣΙΚΕΣ ΕΚΤΑΣΕΙΣ ΣΤΙΣ Α/Φ ΠΑΛΑΙΟΤΕΡΗΣ ΛΗΨΗΣ Η ΠΡΟΫΦΙΣΤΑΜΕΝΑ ΣΤΟΙΧΕΙΑ
ΔΑΣΗ ΚΑΙ ΔΑΣΙΚΕΣ ΕΚΤΑΣΕΙΣ ΣΤΙΣ Α/Φ ΠΡΟΣΦΑΤΗΣ ΛΗΨΗΣ & ΣΤΙΣ ΑΥΤΟΨΙΕΣ

ΔΑ ΔΑΣΗ ΚΑΙ ΔΑΣΙΚΕΣ ΕΚΤΑΣΕΙΣ ΣΤΙΣ Α/Φ ΠΑΛΑΙΟΤΕΡΗΣ ΛΗΨΗΣ Η ΠΡΟΫΦΙΣΤΑΜΕΝΑ ΣΤΟΙΧΕΙΑ
ΑΛΛΗΣ ΜΟΡΦΗΣ / ΚΑΛΥΨΗΣ ΕΚΤΑΣΕΙΣ ΣΤΙΣ Α/Φ ΠΡΟΣΦΑΤΗΣ ΛΗΨΗΣ & ΣΤΙΣ ΑΥΤΟΨΙΕΣ

ΑΔ ΑΛΛΗΣ ΜΟΡΦΗΣ / ΚΑΛΥΨΗΣ ΕΚΤΑΣΕΙΣ ΣΤΙΣ Α/Φ ΠΑΛΑΙΟΤΕΡΗΣ ΛΗΨΗΣ
ΔΑΣΗ ΚΑΙ ΔΑΣΙΚΕΣ ΕΚΤΑΣΕΙΣ ΣΤΙΣ Α/Φ ΠΡΟΣΦΑΤΗΣ ΛΗΨΗΣ & ΣΤΙΣ ΑΥΤΟΨΙΕΣ

ΑΑ ΑΛΛΗΣ ΜΟΡΦΗΣ / ΚΑΛΥΨΗΣ ΕΚΤΑΣΕΙΣ ΣΤΙΣ Α/Φ ΠΑΛΑΙΟΤΕΡΗΣ ΛΗΨΗΣ
ΑΛΛΗΣ ΜΟΡΦΗΣ / ΚΑΛΥΨΗΣ ΕΚΤΑΣΕΙΣ ΣΤΙΣ Α/Φ ΠΡΟΣΦΑΤΗΣ ΛΗΨΗΣ & ΣΤΙΣ ΑΥΤΟΨΙΕΣ

ΠΔ ΤΕΛΕΣΙΔΙΚΕΣ ΠΡΑΞΕΙΣ & ΑΠΟΦΑΣΕΙΣ ΧΑΡΑΚΤΗΡΙΣΜΟΥ - ΔΑΣΙΚΕΣ

ΠΑ ΤΕΛΕΣΙΔΙΚΕΣ ΠΡΑΞΕΙΣ & ΑΠΟΦΑΣΕΙΣ ΧΑΡΑΚΤΗΡΙΣΜΟΥ - ΜΗ ΔΑΣΙΚΕΣ.

ΑΝ ΑΝΑΔΑΣΩΤΟΕΣ Η ΔΑΣΟΤΟΕΣ ΕΚΤΑΣΕΙΣ

ΑΛ ΑΛΣΗ ΚΑΙ ΠΑΡΚΑ ΕΝΤΟΣ ΣΧΕΔΙΩΝ ΠΟΛΕΩΣ

ΧΡΟΝΟΛΟΓΙΚΟ ΔΙΑΓΡΑΜΜΑ ΚΑΛΥΨΗΣ ΑΕΡΟΦΩΤΟΓΡΑΦΙΩΝ

Α/Φ έτους 2007

Ελληνικό Γεωδαιτικό Σύστημα Αναφοράς 1987 (Ε.Γ.Σ.Α. '87)

Ελληνικές εκκεντρότητες GRS 80 (a = 6 378 137 m, 1/f = 298.257222101)

Προβολή: Εγκάρσιο Μερκατορική

Κεντρικός Μεσημβρινός λο = 24° 00' 00" με λοε = 0.999608

Τεταμένη Κεντρικού Μεσημβρινού: +500 000.00 m

Γεωγραφικό Πλάτος Αναφοράς: 0° 00' 00"

ΣΥΝΤΑΞΗ: ΦΑΣΟΥΛΑΣ Φ. - ΔΙΑΜΑΝΤΟΠΟΥΛΟΣ Σ.

ΑΝΑΛΟΚΟΣ: ΑΡΜΩΝΙΑ Ε.Τ.Ε. - ΥΔΡΟΜΕΛΕΤΗΤΙΚΗ Ε.Ε.
ΑΝΤΩΝΟΥΔΗΣ Α. - ΒΑΡΒΟΛΟΒΑΝΟΣ Δ. - ΚΑΡΑΤΣΟΣΟΣ Χ.
ΜΟΥΣΤΑΚΑΣ Γ. - ΣΕΣΤΟΣ Ν. - ΣΠΥΡΙΔΩΠΟΥΛΟΣ Γ.
"ΑΩΡΟΤΕΧΝΙΚΗ"
(Γ. ΠΑΠΑΚΩΝΣΤΑΝΤΙΝΟΥ - Ι. ΚΑΚΑΝΗΣ - Ν. ΜΑΚΡΑΚΗΣ Ο.Ε.)
ΝΕΔΑΣ Α. - ΚΡΙΤΣΕΛΗΣ Ε.
ΓΕΩΡΓΙΑΔΟΥ Μ. - ΕΛΕΥΘΕΡΙΟΥ Ε. - ΚΟΥΤΣΟΥΡΑ Σ.

ΔΑΣΙΚΟΣ ΧΑΡΤΗΣ: ΤΜΗΜΑ ΔΑΣΙΚΩΝ ΧΑΡΤΟΓΡΑΦΗΣΕΩΝ ΝΟΜΟΥ ΘΕΣΣΑΛΟΝΙΚΗΣ

ΠΡΟΪΣΤΑΜΕΝΟΣ: Λεοβάνος Κωνστ. Δασολόγος
Κοντογιώργαλου Ιωάννα, Δασολόγος
Δημητριοπούλου Αναστασία, Δασολόγος
Γκιωνάλη Αμαλία, Δασολόγος
Παρλιτσής Κωνσταντίνος, Δασολόγος
Μπέλλας Χρήστος, Δασολόγος
Γιανάκης Αγγέλος, Τοπογράφος Μηχανικός

ΔΑΣΑΡΧΗΣ ΔΑΣΩΝ ΝΟΜΟΥ ΘΕΣΣΑΛΟΝΙΚΗΣ
ΝΑΥΤΣΟΠΟΥΛΟΣ Σ. Δασολόγος
(Υπογραφή-Σφραγίδα, όνομα, επώνυμο)

ΚΥΡΟΘΗΚΕ
με το ΠΟΔΑ 4400/2000
Ο ΠΡΟΙΣΤΑΜΕΝΟΣ ΤΜΗΜΑΤΟΣ
ΑΠΟΚΕΝΤΡΩΜΕΝΗΣ ΔΙΟΙΚΗΣΗΣ
Χρυσοφόρος Αθανάσιος
(Υπογραφή-Σφραγίδα, όνομα, επώνυμο)

ΕΘΝΙΚΟ ΤΥΠΟΓΡΑΦΕΙΟ
Για τεχνικούς λόγους στο σχεδιάγραμμα, έγινε σμίκρυνση, κατά ποσοστό 31%

ΚΩΔΙΚΟΣ ΦΥΛΛΟΥ ΕΘΝΙΚΟΥ ΚΤΗΜΑΤΟΛΟΓΙΟΥ: 04120-44880/5

ΥΠΟΥΡΓΕΙΟ ΠΕΡΙΒΑΛΛΟΝΤΟΣ, ΕΝΕΡΓΕΙΑΣ & ΚΛΙΜΑΤΙΚΗΣ ΑΛΛΑΓΗΣ
ΚΤΗΜΑΤΟΛΟΓΙΟ Α.Ε.

4

ΑΠΟΚΕΝΤΡΩΜΕΝΗ ΔΙΟΙΚΗΣΗ ΜΑΚΕΔΟΝΙΑΣ ΘΡΑΚΗΣ
ΓΕΝΙΚΗ ΔΙΕΥΘΥΝΣΗ ΔΑΣΩΝ ΚΑΙ ΑΓΡΟΤΙΚΩΝ ΥΠΟΘΕΣΕΩΝ
ΔΙΕΥΘΥΝΣΗ ΔΑΣΩΝ ΝΟΜΟΥ ΘΕΣΣΑΛΟΝΙΚΗΣ

ΝΟΜΟΣ ΘΕΣΣΑΛΟΝΙΚΗΣ (19)
ΔΗΜΟΤΙΚΗ / ΤΟΠΙΚΗ ΚΟΙΝΟΤΗΤΑ ΚΑΛΑΜΑΡΙΑΣ (047)
ΔΗΜΟΥ ΚΑΛΑΜΑΡΙΑΣ

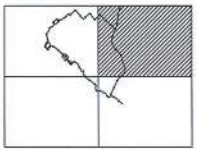

ΔΑΣΙΚΟΣ ΧΑΡΤΗΣ

ΚΛΙΜΑΚΑ 1 : 5.000

ΚΩΔΙΚΟΣ ΦΥΛΛΟΥ ΕΘΝΙΚΟΥ ΚΤΗΜΑΤΟΛΟΓΙΟΥ: 04120-44910/5

ΔΙΑΓΡΑΜΜΑ ΣΥΝΘΕΣΗΣ ΦΥΛΛΩΝ

04080-44940/5	04120-44940/5	04160-44940/5
04080-44910/5	04120-44910/5	04160-44910/5
04080-44880/5	04120-44880/5	04160-44880/5

ΗΜΕΡΟΜΗΝΙΑ ΣΥΝΤΑΞΗΣ: ΙΟΥΝΙΟΣ 2000

ΗΜΕΡΟΜΗΝΙΑ ΑΝΑΜΟΡΦΩΣΗΣ: ΝΟΕΜΒΡΙΟΣ 2011

ΦΩΤΟΛΗΨΙΑ: 2007 - 2009

ΥΠΟΜΝΗΜΑ

- ΔΑΣΗ ΚΑΙ ΔΑΣΙΚΕΣ ΕΚΤΑΣΕΙΣ ΣΤΙΣ Α/Φ ΠΑΛΑΙΟΤΕΡΗΣ ΑΗΜΗΣ Η ΠΡΟΥΦΕΣΤΑΜΕΝΑ ΣΤΟΙΧΕΙΑ
- ΔΑΣΗ ΚΑΙ ΔΑΣΙΚΕΣ ΕΚΤΑΣΕΙΣ ΣΤΙΣ Α/Φ ΠΡΟΣΦΑΤΗΣ ΑΗΜΗΣ & ΣΤΙΣ ΑΥΤΟΨΙΕΣ*
- ΤΕΛΕΣΙΔΙΚΕΣ ΠΡΑΣΕΙΣ & ΑΠΟΦΑΣΕΙΣ ΧΑΡΑΚΤΗΡΙΣΜΟΥ
- ΑΝΑΔΑΣΟΤΕΕΣ Η ΔΑΣΟΤΕΕΣ ΕΚΤΑΣΕΙΣ
- ΑΣΗ ΚΑΙ ΠΑΡΚΑ ΕΝΤΟΣ ΣΧΕΔΙΩΝ ΠΟΛΕΩΣ
- Όριο Οικισμικών Ενιαίων
- Όριο Ενισχυμένων Τμημάτων Πόλεων / Οικισμών
- Όριο Κτηματογραφήσεως περιοχής Ν. 2461/78
- Κυκλικός Κόμβος
- Όριο Κυκλικών Κόμβων
- Αυτή Θέλουσας / Αξονας / Λεωφόλοφος
- Όριο Δημοτικής / Τοπικής Κοινότητας
- Όριο Νομού
- Όριο Κράτους

ΔΔ	ΔΑΣΗ ΚΑΙ ΔΑΣΙΚΕΣ ΕΚΤΑΣΕΙΣ ΣΤΙΣ Α/Φ ΠΑΛΑΙΟΤΕΡΗΣ ΑΗΜΗΣ Η ΠΡΟΥΦΕΣΤΑΜΕΝΑ ΣΤΟΙΧΕΙΑ ΔΑΣΗ ΚΑΙ ΔΑΣΙΚΕΣ ΕΚΤΑΣΕΙΣ ΣΤΙΣ Α/Φ ΠΡΟΣΦΑΤΗΣ ΑΗΜΗΣ & ΣΤΙΣ ΑΥΤΟΨΙΕΣ
ΔΑ	ΔΑΣΗ ΚΑΙ ΔΑΣΙΚΕΣ ΕΚΤΑΣΕΙΣ ΣΤΙΣ Α/Φ ΠΑΛΑΙΟΤΕΡΗΣ ΑΗΜΗΣ Η ΠΡΟΥΦΕΣΤΑΜΕΝΑ ΣΤΟΙΧΕΙΑ ΑΛΛΗΣ ΜΟΡΦΗΣ / ΚΑΛΥΨΗΣ ΕΚΤΑΣΕΙΣ ΣΤΙΣ Α/Φ ΠΡΟΣΦΑΤΗΣ ΑΗΜΗΣ & ΣΤΙΣ ΑΥΤΟΨΙΕΣ
ΑΔ	ΑΛΛΗΣ ΜΟΡΦΗΣ / ΚΑΛΥΨΗΣ ΕΚΤΑΣΕΙΣ ΣΤΙΣ Α/Φ ΠΑΛΑΙΟΤΕΡΗΣ ΑΗΜΗΣ ΔΑΣΗ ΚΑΙ ΔΑΣΙΚΕΣ ΕΚΤΑΣΕΙΣ ΣΤΙΣ Α/Φ ΠΡΟΣΦΑΤΗΣ ΑΗΜΗΣ & ΣΤΙΣ ΑΥΤΟΨΙΕΣ
ΑΑ	ΑΛΛΗΣ ΜΟΡΦΗΣ / ΚΑΛΥΨΗΣ ΕΚΤΑΣΕΙΣ ΣΤΙΣ Α/Φ ΠΑΛΑΙΟΤΕΡΗΣ ΑΗΜΗΣ ΑΛΛΗΣ ΜΟΡΦΗΣ / ΚΑΛΥΨΗΣ ΕΚΤΑΣΕΙΣ ΣΤΙΣ Α/Φ ΠΡΟΣΦΑΤΗΣ ΑΗΜΗΣ & ΣΤΙΣ ΑΥΤΟΨΙΕΣ
ΠΔ	ΤΕΛΕΣΙΔΙΚΕΣ ΠΡΑΣΕΙΣ & ΑΠΟΦΑΣΕΙΣ ΧΑΡΑΚΤΗΡΙΣΜΟΥ - ΔΑΣΙΚΕΣ
ΠΑ	ΤΕΛΕΣΙΔΙΚΕΣ ΠΡΑΣΕΙΣ & ΑΠΟΦΑΣΕΙΣ ΧΑΡΑΚΤΗΡΙΣΜΟΥ - ΜΗ ΔΑΣΙΚΕΣ
ΑΝ	ΑΝΑΔΑΣΟΤΕΕΣ Η ΔΑΣΟΤΕΕΣ ΕΚΤΑΣΕΙΣ
ΑΛ	ΑΣΗ ΚΑΙ ΠΑΡΚΑ ΕΝΤΟΣ ΣΧΕΔΙΩΝ ΠΟΛΕΩΣ

ΧΡΟΝΟΛΟΓΙΚΟ ΔΙΑΓΡΑΜΜΑ ΚΑΛΥΨΗΣ ΑΕΡΟΦΩΤΟΓΡΑΦΙΩΝ

Α/Φ έτους 2007

Ελληνικό Γεωδαιτικό Σύστημα Αναφοράς 1987 (Ε.Γ.Σ.Α. '87)

Ελλειψοειδές αναφοράς GRS 80 (a = 6 378 137 m, 1/f = 298.257222101)

Προβολή: Εγκάρσια Μερκατορική

Κεντρικός Μεσημβρινός λο = 24° 00' 00" με Ko = 0.999996

Τεταμένη Κεντρικού Μεσημβρινού: =500 000.00 m

Γεωγραφικό Πλάτος Αναφοράς: 0° 00' 00"

ΕΥΝΤΑΞΗ: ΦΑΣΟΥΛΑΣ Φ. - ΔΗΜΑΝΤΟΠΟΥΛΟΣ Σ.

ΑΝΑΔΟΧΟΣ: ΑΡΜΟΝΙΑ Ε.Τ.Ε. - ΥΔΡΟΜΕΛΕΤΗΤΙΚΗ Ε.Ε.
ΑΝΤΩΝΙΟΥΔΗΣ Α. - ΒΑΡΟΟΛΟΜΑΙΟΣ Δ. - ΚΙΡΑΤΣΟΣΙΣ Χ.
ΜΟΥΣΤΑΚΑΣ Γ. - ΣΕΣΤΟΣ Ν. - ΣΠΥΡΙΔΟΠΟΥΛΟΣ Γ.
"ΧΩΡΟΤΕΧΝΙΚΗ"
(Γ. ΠΑΠΑΚΩΝΣΤΑΝΤΙΝΟΥ - Ι. ΚΑΚΑΝΗΣ - Ν. ΜΑΚΡΑΚΗΣ Ο.Ε.)
ΝΣΔΑΣ Α. - ΚΡΙΤΣΙΝΕΛΗΣ.
ΓΕΩΡΓΙΑΔΟΥ Μ. - ΕΛΕΥΘΕΡΙΟΥ Ε. - ΚΟΥΤΣΟΥΡΑ Σ.

ΕΛΕΓΧΟΣ ΧΑΡΤΩΝ: ΤΜΗΜΑ ΔΑΣΙΚΩΝ ΧΑΡΤΟΓΡΑΦΗΣΕΩΝ ΝΟΜΟΥ ΘΕΣΣΑΛΟΝΙΚΗΣ

ΠΡΟΣΤΑΜΕΝΟΣ: Αναβάλιος Κυριακή, Δασολόγος
Χατζηαζαρίου Ιωάννα, Δασολόγος
Δημητριακόπουλος Αναστάσης, Δασολόγος
Γουμενίδης Αγγελής, Δασολόγος
Πυρίνιος Κωνσταντίνος, Δασολόγος
Κτίλλος Χρήστος, Δασολόγος
Γιανιάκης Λουκάς, Τοπογράφος Μηχανικός

ΔΗΜΟΤΙΚΟΣ ΔΑΣΟΛΟΓΟΣ ΝΟΜΟΥ ΘΕΣΣΑΛΟΝΙΚΗΣ
ΑΛΕΞΙΠΟΥΛΟΣ ΛΑΖΑΡΟΣ, Δασολόγος
(ονοματεπώνυμο, ειδικότητα, ονομα, υπογραφή)

ΚΥΤΟΝΗΣ
ΔΗΜΟΤΙΚΟ ΔΑΣΟΛΟΓΙΟ ΚΑΛΑΜΑΡΙΑΣ
ΔΗΜΟΤΙΚΟΣ ΔΑΣΟΛΟΓΟΣ
(ονοματεπώνυμο, ειδικότητα, ονομα, υπογραφή)

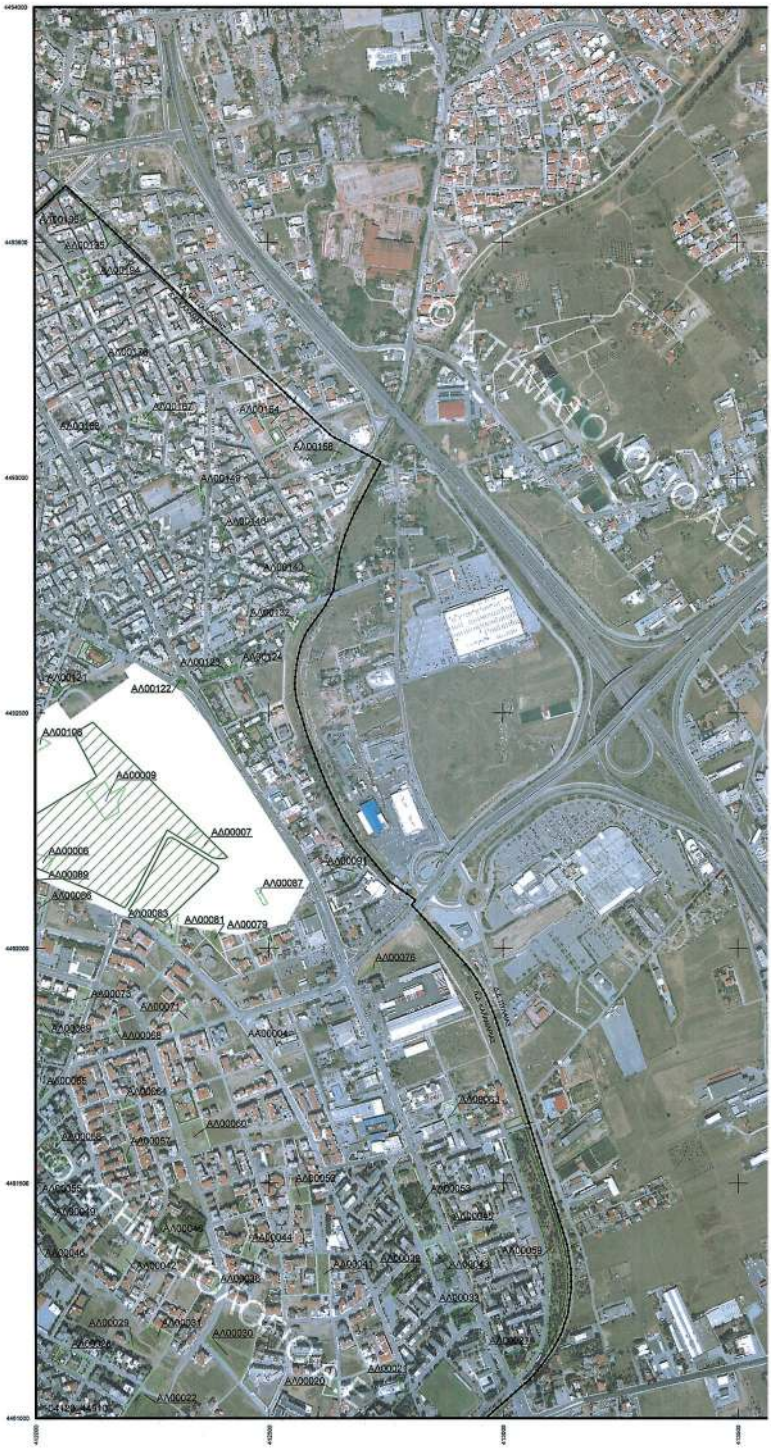

ΕΘΝΙΚΟ ΤΥΠΟΓΡΑΦΕΙΟ
Για τεχνικούς λόγους στο σχεδιάγραμμα, έγινε σμίκρυνση, κατά ποσοστό 31%

ΚΩΔΙΚΟΣ ΦΥΛΛΟΥ ΕΘΝΙΚΟΥ ΚΤΗΜΑΤΟΛΟΓΙΟΥ: 04120-44910/5

ΥΠΟΥΡΓΕΙΟ ΠΕΡΙΒΑΛΛΟΝΤΟΣ, ΕΝΕΡΓΕΙΑΣ ΚΑΙ ΚΛΙΜΑΤΙΚΗΣ ΑΛΛΑΓΗΣ
ΚΤΗΜΑΤΟΛΟΓΙΟ Α.Ε.
ΑΠΟΚΕΝΤΡΩΜΕΝΗ ΔΙΟΙΚΗΣΗ ΜΑΚΕΔΟΝΙΑΣ ΘΡΑΚΗΣ
ΓΕΝΙΚΗ ΔΙΕΥΘΥΝΣΗ ΔΑΣΩΝ ΚΑΙ ΑΓΡΟΤΙΚΩΝ ΥΠΟΘΕΣΕΩΝ
ΔΙΕΥΘΥΝΣΗ ΔΑΣΩΝ ΘΕΣΣΑΛΟΝΙΚΗΣ
ΤΜΗΜΑ ΔΑΣΙΚΩΝ ΧΑΡΤΟΓΡΑΦΗΣΕΩΝ
ΠΕΡΙΦΕΡΕΙΑΚΗ ΕΝΟΤΗΤΑ (πρώην ΝΟΜΟΣ) ΘΕΣΣΑΛΟΝΙΚΗΣ
ΔΗΜΟΤΙΚΗ ΚΟΙΝΟΤΗΤΑ ΚΑΛΑΜΑΡΙΑΣ
ΔΗΜΟΥ ΚΑΛΑΜΑΡΙΑΣ

ΔΗΜΟΚΡΑΤΙΑ ΑΠΟΚΕΝΤΡΩΜΕΝΗ ΔΙΟΙΚΗΣΗ ΜΑΚΕΔΟΝΙΑΣ - ΘΡΑΚΗΣ
Κυριακή Αγαδάκου
Δασολόγος

Α/Α	AREA	PERIMETER	DKA	NOMOS	OTA	KATHGORDX	KATHGORAL1	KATHGORAL2	LABEL_DX	PHOTO_45	PHOTO_60	PHOTO_PO	POLY_X_CO	POLY_Y_CO	PINAKOKXE	LANDTYPE
1	77,4344438	36,67764528	1904700001	19	047	ΑΑ			ΑΑ00001	45193191		9812434	411163,537	4492209,286	04080-44910	3
2	64,7421831	32,51053014	1904700002	19	047	ΑΑ			ΑΑ00002	45193191		9812434	411109,215	4492247,883	04080-44910	3
3	5754,101259	345,4318126	1904700003	19	047	ΑΑ			ΑΑ00003	45193191		9812434	410314,105	4492318,459	04080-44910	3
4	6066656,548	53636,91254	1904700004	19	047	ΑΑ			ΑΑ00004	45193191		9812434	411680,079	4492175,304	04080-44910	3
5	2937,607402	222,6871428	1904700005	19	047	ΑΔ			ΑΔ00005	45193191		9812434	411951,24	4491383,091	04080-44910	3
6	3625,892335	333,2134587	1904700006	19	047	ΑΔ			ΑΔ00006	45193191		9812434	411969,836	4492198,459	04080-44910	3
7	2248,88534	223,0839205	1904700007	19	047	ΑΔ			ΑΔ00007	45193191		9812434	412365,263	4492218,061	04120-44910	3
8	1941,635892	425,8862698	1904700008	19	047	ΑΔ			ΑΔ00008	45193191		9812434	411121,739	4492252,46	04080-44910	3
9	3412,745528	267,7523641	1904700009	19	047	ΑΔ			ΑΔ00009	45193191		9812434	412151,69	4492315,058	04120-44910	3
10	247,1768852	66,35940398	1904700010	19	047	ΑΔ			ΑΔ00010	45193191		9812434	410877,667	4492363,796	04080-44910	3
11	6809,173789	431,2455551	1904700011	19	047	ΑΔ			ΑΔ00011	45193191		9812434	410703,672	4493138,821	04080-44910	3
12	541,5194839	93,92638302	1904700012	19	047	ΑΔ			ΑΔ00012	45193191		9812434	410887,927	4493592,295	04080-44910	3
13	46007,24112	1379,733018	1904700013	19	047	ΑΛ			ΑΛ00013	45193191		9812435	412247,841	4490458,519	04120-44880	3
14	1953,698677	227,8577317	1904700014	19	047	ΑΛ			ΑΛ00014	45193191		9812491	411745,247	4490774,619	04080-44880	3
15	800,9376922	177,6766805	1904700015	19	047	ΑΛ			ΑΛ00015	45193191		9812435	412072,286	4490876,778	04120-44880	3
16	1974,837267	183,6342472	1904700016	19	047	ΑΛ			ΑΛ00016	45193191		9812490	411616,963	4490869,548	04080-44880	3
17	6076,306236	310,5290138	1904700017	19	047	ΑΛ			ΑΛ00017	45193191		9812435	411957,369	4490908,799	04080-44880	3
18	163,555214	54,82319559	1904700018	19	047	ΑΛ			ΑΛ00018	45193191		9812435	411582,064	4490997,582	04080-44880	3
19	2710,077062	217,1124007	1904700019	19	047	ΑΛ			ΑΛ00019	45193191		9812435	411641,81	4491014,453	04080-44910	3
20	785,0991852	113,7650896	1904700020	19	047	ΑΛ			ΑΛ00020	45193191		9812435	412632,757	4491062,756	04120-44910	3
21	427,5586723	88,84394032	1904700021	19	047	ΑΛ			ΑΛ00021	45193191		9812435	412784,442	4491073,853	04120-44910	3
22	3996,824922	376,8019495	1904700022	19	047	ΑΛ			ΑΛ00022	45193191		9812435	412216,867	4491030,254	04120-44910	3
23	143,3393389	99,19416219	1904700023	19	047	ΑΛ			ΑΛ00023	45193191		9812435	411514,759	4491110,123	04080-44910	3
24	1553,256259	182,0461065	1904700024	19	047	ΑΛ			ΑΛ00024	45193191		9812490	411968,671	4491107,343	04080-44910	3
25	215,741729	96,06703238	1904700025	19	047	ΑΛ			ΑΛ00025	45193191		9812435	411473,31	4491134,454	04080-44910	3
26	2796,932911	223,4197568	1904700026	19	047	ΑΛ			ΑΛ00026	45193191		9812435	412078,77	4491121,045	04120-44910	3
27	2754,981443	229,4187066	1904700027	19	047	ΑΛ			ΑΛ00027	45193191		9812435	413037,269	4491126,154	04120-44910	3
28	432,6596223	86,10780756	1904700028	19	047	ΑΛ			ΑΛ00028	45193191		9812435	411434,775	4491152,994	04080-44910	3
29	222,5579432	78,41853093	1904700029	19	047	ΑΛ			ΑΛ00029	45193191		9812435	412205,847	4491155,653	04120-44910	3
30	2513,070494	257,4372739	1904700030	19	047	ΑΛ			ΑΛ00030	45193191		9812435	412416,725	4491129,332	04120-44910	3
31	1347,940731	159,9701912	1904700031	19	047	ΑΛ			ΑΛ00031	45193191		9812435	412264,283	4491173,91	04120-44910	3
32	352,523017	105,8564788	1904700032	19	047	ΑΛ			ΑΛ00032	45193191		9812434	411392,069	4491223,85	04080-44910	3
33	1804,735989	163,7154485	1904700033	19	047	ΑΛ			ΑΛ00033	45193191		9812435	412913,789	4491216,178	04120-44910	3
34	425,0668893	83,44586735	1904700034	19	047	ΑΛ			ΑΛ00034	45193191		9812434	411711,691	4491244,31	04080-44910	3
35	305,6481029	71,94557925	1904700035	19	047	ΑΛ			ΑΛ00035	45193191		9812434	411362,04	4491264,936	04080-44910	3
36	231,4427788	76,16618729	1904700036	19	047	ΑΛ			ΑΛ00036	45193191		9812435	412384,947	4491281,302	04120-44910	3
37	2020,957674	217,1024076	1904700037	19	047	ΑΛ			ΑΛ00037	45193191		9812435	411924,225	4491272,574	04080-44910	3
38	451,2101141	120,1855685	1904700038	19	047	ΑΛ			ΑΛ00038	45193191		9812434	411283,237	4491289,861	04080-44910	3
39	1344,676132	172,9575364	1904700039	19	047	ΑΛ			ΑΛ00039	45193191		9812435	412780,6	4491290,848	04120-44910	3
40	483,6102771	113,8227584	1904700040	19	047	ΑΛ			ΑΛ00040	45193191		9812434	411344,175	4491317,687	04080-44910	3
41	1647,810277	201,8107264	1904700041	19	047	ΑΛ			ΑΛ00041	45193191		9812435	412615,482	4491306,9	04120-44910	3
42	936,0800478	149,594794	1904700042	19	047	ΑΛ			ΑΛ00042	45193191		9812435	412194,583	4491339,424	04120-44910	3
43	1403,196847	149,2439634	1904700043	19	047	ΑΛ			ΑΛ00043	45193191		9812490	412858,153	4491351,82	04120-44910	3
44	841,2813761	116,1181189	1904700044	19	047	ΑΛ			ΑΛ00044	45193191		9812435	412460,278	4491355,063	04120-44910	3
45	2564,192752	339,6643941	1904700045	19	047	ΑΛ			ΑΛ00045	45193191		9812434	412955,874	4491392,193	04120-44910	3
46	740,513977	158,5467244	1904700046	19	047	ΑΛ			ΑΛ00046	45193191		9812435	411976,967	4491394,279	04080-44910	3
47	7573,891266	349,9201407	1904700047	19	047	ΑΛ			ΑΛ00047	45193191		9812434	411592,58	4491371,998	04080-44910	3

ΥΠΟΥΡΓΕΙΟ ΠΕΡΙΒΑΛΛΟΝΤΟΣ, ΕΝΕΡΓΕΙΑΣ ΚΑΙ ΚΛΙΜΑΤΙΚΗΣ ΑΛΛΑΓΗΣ
ΚΤΗΜΑΤΟΛΟΓΙΟ Α.Ε.
ΑΠΟΚΕΝΤΡΩΜΕΝΗ ΔΙΟΙΚΗΣΗ ΜΑΚΕΔΟΝΙΑΣ ΘΡΑΚΗΣ
ΓΕΝΙΚΗ ΔΙΕΥΘΥΝΣΗ ΔΑΣΩΝ ΚΑΙ ΑΓΡΟΤΙΚΩΝ ΥΠΟΘΕΣΕΩΝ
ΔΙΕΥΘΥΝΣΗ ΔΑΣΩΝ ΘΕΣΣΑΛΟΝΙΚΗΣ
ΤΜΗΜΑ ΔΑΣΙΚΩΝ ΧΑΡΤΟΓΡΑΦΗΣΕΩΝ
ΠΕΡΙΦΕΡΕΙΑΚΗ ΕΝΟΤΗΤΑ (πρώην ΝΟΜΟΣ) ΘΕΣΣΑΛΟΝΙΚΗΣ
ΔΗΜΟΤΙΚΗ ΚΟΙΝΟΤΗΤΑ ΚΑΛΑΜΑΡΙΑΣ
ΔΗΜΟΥ ΚΑΛΑΜΑΡΙΑΣ

A/A	AREA	PERIMETER	DKA	NOMOS	OTA	KATHGORDX	KATHGORAL1	KATHGORAL2	LABEL_DX	PHOTO_45	PHOTO_60	PHOTO_PO	POLY_X_CO	POLY_Y_CO	PINAKOKXE	LANDTYPE
48	4698,55969	308,1272067	1904700048	19	047	ΑΛ			ΑΛ00048	45193191		9812434	412319,18	4491395,799	04120-44910	3
49	1859,354355	256,8084931	1904700049	19	047	ΑΛ			ΑΛ00049	45193191		9812435	412033,485	4491413,116	04120-44910	3
50	1053,323709	129,9604575	1904700050	19	047	ΑΛ			ΑΛ00050	45193191		9812435	412565,553	4491473,565	04120-44910	3
51	1308,621544	153,4309289	1904700051	19	047	ΑΛ			ΑΛ00051	45193191		9812434	411402,164	4491483,54	04080-44910	3
52	461,523543	97,82562317	1904700052	19	047	ΑΛ			ΑΛ00052	45193191		9812434	411594,514	4491505,381	04080-44910	3
53	7309,21457	398,6095166	1904700053	19	047	ΑΛ			ΑΛ00053	45193191		9812490	412818,047	4491453,445	04120-44910	3
54	776,109139	175,0629797	1904700054	19	047	ΑΛ			ΑΛ00054	45193191		9812434	411152,095	4491512,922	04080-44910	3
55	3204,328437	293,8832666	1904700055	19	047	ΑΛ			ΑΛ00055	45193191		9812435	411949,967	4491507,636	04080-44910	3
56	1311,162147	143,6718462	1904700056	19	047	ΑΛ			ΑΛ00056	45193191		9812434	411625,42	4491536,998	04080-44910	3
57	446,7859158	102,3076314	1904700057	19	047	ΑΛ			ΑΛ00057	45193191		9812435	412196,612	4491563,134	04120-44910	3
58	3068,744311	225,7988022	1904700058	19	047	ΑΛ			ΑΛ00058	45193191		9812435	412033,493	4491564,288	04120-44910	3
59	14965,02628	1016,600034	1904700059	19	047	ΑΛ			ΑΛ00059	45193191		9812490	413088,366	4491394,599	04120-44910	3
60	2470,818431	201,7906411	1904700060	19	047	ΑΛ			ΑΛ00060	45193191		9812435	412340,212	4491600,633	04120-44910	3
61	39,71092476	32,51907838	1904700061	19	047	ΑΛ			ΑΛ00061	45193191		9812490	411845,021	4491641,821	04080-44910	3
62	266,9347969	66,65308782	1904700062	19	047	ΑΛ			ΑΛ00062	45193191		9812435	411806,414	4491649,27	04080-44910	3
63	1172,856103	143,9165649	1904700063	19	047	ΑΛ			ΑΛ00063	45193191		9812435	412891,001	4491647,626	04120-44910	3
64	341,7815355	80,45002332	1904700064	19	047	ΑΛ			ΑΛ00064	45193191		9812435	412192,613	4491670,219	04120-44910	3
65	311,0277883	78,28518801	1904700065	19	047	ΑΛ			ΑΛ00065	45193191		9812490	412015,471	4491691,042	04120-44910	3
66	191,9632466	91,06550915	1904700066	19	047	ΑΛ			ΑΛ00066	45193191		9812434	410940,868	4491722,851	04080-44910	3
67	607,0527623	107,3214656	1904700067	19	047	ΑΛ			ΑΛ00067	45193191		9812434	411183,724	4491728,783	04080-44910	3
68	378,5845711	85,29653219	1904700068	19	047	ΑΛ			ΑΛ00068	45193191		9812435	412168,304	4491832,862	04120-44910	3
69	397,7834843	79,97939135	1904700069	19	047	ΑΛ			ΑΛ00069	45193191		9812435	412016,869	4491841,983	04120-44910	3
70	274,8735505	82,97108614	1904700070	19	047	ΑΛ			ΑΛ00070	45193191		9812434	411702,361	4491856,224	04080-44910	3
71	1974,418046	181,6716548	1904700071	19	047	ΑΛ			ΑΛ00071	45193191		9812435	412323,474	4491849,841	04120-44910	3
72	1977,53913	193,8021141	1904700072	19	047	ΑΛ			ΑΛ00072	45193191		9812434	411404,498	4491866,83	04080-44910	3
73	1096,350796	146,1043832	1904700073	19	047	ΑΛ			ΑΛ00073	45193191		9812435	412098,197	4491891,733	04120-44910	3
74	509,359874	97,42012529	1904700074	19	047	ΑΛ			ΑΛ00074	45193191		9812435	411834,453	4491907,783	04080-44910	3
75	113,5348613	48,69980231	1904700075	19	047	ΑΛ			ΑΛ00075	45193191		9812434	410654,524	4491920,747	04080-44910	3
76	269,2335785	67,48665741	1904700076	19	047	ΑΛ			ΑΛ00076	45193191		9812435	412723,43	4491957,507	04120-44910	3
77	363,3209241	97,21950495	1904700077	19	047	ΑΛ			ΑΛ00077	45193191		9812434	411510,658	4491964,995	04080-44910	3
78	5143,068256	354,7638211	1904700078	19	047	ΑΛ			ΑΛ00078	45193191		9812434	410833,459	4491950,269	04080-44910	3
79	225,0621436	68,0401867	1904700079	19	047	ΑΛ			ΑΛ00079	45193191		9812435	412505,403	4492012,675	04120-44910	3
80	513,011167	115,3386974	1904700080	19	047	ΑΛ			ΑΛ00080	45193191		9812434	411640,214	4492019,027	04080-44910	3
81	723,9746878	129,1148451	1904700081	19	047	ΑΛ			ΑΛ00081	45193191		9812435	412382,868	4492019,178	04120-44910	3
82	451,49769	99,45579304	1904700082	19	047	ΑΛ			ΑΛ00082	45193191		9812434	411508,81	4492038,381	04080-44910	3
83	1122,130347	161,2552614	1904700083	19	047	ΑΛ			ΑΛ00083	45193191		9812435	412290,126	4492039,621	04120-44910	3
84	3573,686273	268,6524391	1904700084	19	047	ΑΛ			ΑΛ00084	45193191		9812434	410917,554	4492049,059	04080-44910	3
85	243,6140286	75,15432804	1904700085	19	047	ΑΛ			ΑΛ00085	45193191		9812435	411828,367	4492114,431	04080-44910	3
86	4183,128192	256,5981017	1904700086	19	047	ΑΛ			ΑΛ00086	45193191		9812435	411978,966	4492086,298	04080-44910	3
87	329,5077616	93,02113407	1904700087	19	047	ΑΛ			ΑΛ00087	45193191		9812435	412483,638	4492109,569	04120-44910	3
88	1679,256458	176,8950729	1904700088	19	047	ΑΛ			ΑΛ00088	45193191		9812434	411296,542	4492102,936	04080-44910	3
89	1426,20371	151,5385695	1904700089	19	047	ΑΛ			ΑΛ00089	45193191		9812435	411978,346	4492140,03	04080-44910	3
90	1657,770747	167,2619621	1904700090	19	047	ΑΛ			ΑΛ00090	45193191		9812434	410938,051	4492140,107	04080-44910	3
91	172,6648582	56,83778402	1904700091	19	047	ΑΛ			ΑΛ00091	45193191		9812435	412683,659	4492163,958	04120-44910	3
92	458,5658682	113,9180267	1904700092	19	047	ΑΛ			ΑΛ00092	45193191		9812435	411737,596	4492182,287	04080-44910	3
93	972,4921021	147,8703242	1904700093	19	047	ΑΛ			ΑΛ00093	45193191		9812434	411190,107	4492181,742	04080-44910	3
94	527,0537884	136,2064328	1904700094	19	047	ΑΛ			ΑΛ00094	45193191		9812434	411161,007	4492211,076	04080-44910	3

ΥΠΟΥΡΓΕΙΟ ΠΕΡΙΒΑΛΛΟΝΤΟΣ, ΕΝΕΡΓΕΙΑΣ ΚΑΙ ΚΛΙΜΑΤΙΚΗΣ ΑΛΛΑΓΗΣ
ΚΤΗΜΑΤΟΛΟΓΙΟ Α.Ε.
ΑΠΟΚΕΝΤΡΩΜΕΝΗ ΔΙΟΙΚΗΣΗ ΜΑΚΕΔΟΝΙΑΣ ΘΡΑΚΗΣ
ΓΕΝΙΚΗ ΔΙΕΥΘΥΝΣΗ ΔΑΣΩΝ ΚΑΙ ΑΓΡΟΤΙΚΩΝ ΥΠΟΘΕΣΕΩΝ
ΔΙΕΥΘΥΝΣΗ ΔΑΣΩΝ ΘΕΣΣΑΛΟΝΙΚΗΣ
ΤΜΗΜΑ ΔΑΣΙΚΩΝ ΧΑΡΤΟΓΡΑΦΗΣΕΩΝ
ΠΕΡΙΦΕΡΕΙΑΚΗ ΕΝΟΤΗΤΑ (πρώην ΝΟΜΟΣ) ΘΕΣΣΑΛΟΝΙΚΗΣ
ΔΗΜΟΤΙΚΗ ΚΟΙΝΟΤΗΤΑ ΚΑΛΑΜΑΡΙΑΣ
ΔΗΜΟΥ ΚΑΛΑΜΑΡΙΑΣ

Κυριακή Αγαδάκου
Δασολόγος

A/A	AREA	PERIMETER	DKA	NOMOS	OTA	KATHGORDX	KATHGORAL1	KATHGORAL2	LABEL_DX	PHOTO_45	PHOTO_60	PHOTO_PO	POLY_X_CO	POLY_Y_CO	PINAKOKXE	LANDTYPE
95	345,2351714	79,59147418	1904700095	19	047	ΑΛ			ΑΛ00095	45193191		9812434	410504,235	4492217,115	04080-44910	3
96	1096,495759	132,373141	1904700096	19	047	ΑΛ			ΑΛ00096	45193191		9812434	411139,489	4492233,686	04080-44910	3
97	1481,900989	249,4196222	1904700097	19	047	ΑΛ			ΑΛ00097	45193191		9812434	411375,043	4492221,315	04080-44910	3
98	1442,546229	152,1353462	1904700098	19	047	ΑΛ			ΑΛ00098	45193191		9812434	410686,66	4492271,522	04080-44910	3
99	7550,267173	345,8870476	1904700099	19	047	ΑΛ			ΑΛ00099	45193191		9812434	411749,646	4492268,462	04080-44910	3
100	856,824678	136,3822101	1904700100	19	047	ΑΛ			ΑΛ00100	45193191		9812434	411694,889	4492344,449	04080-44910	3
101	297,6403409	70,46867412	1904700101	19	047	ΑΛ			ΑΛ00101	45193191		9812434	411049,175	4492359,642	04080-44910	3
102	110,2030385	58,32972982	1904700102	19	047	ΑΛ			ΑΛ00102	45193191		9812435	411817,07	4492406,995	04080-44910	3
103	1300,123005	145,4375166	1904700103	19	047	ΑΛ			ΑΛ00103	45193191		9812434	411493,157	4492388,435	04080-44910	3
104	160,2784825	55,66871319	1904700104	19	047	ΑΛ			ΑΛ00104	45193191		9812435	411811,337	4492418,569	04080-44910	3
105	240,8127352	69,24130312	1904700105	19	047	ΑΛ			ΑΛ00105	45193191		9812435	411911,802	4492412,781	04080-44910	3
106	294,7285846	83,36677023	1904700106	19	047	ΑΛ			ΑΛ00106	45193191		9812434	410752,107	4492418,823	04080-44910	3
107	878,4204107	119,6099952	1904700107	19	047	ΑΛ			ΑΛ00107	45193191		9812435	411963,353	4492424,359	04080-44910	3
108	488,1652251	96,1032643	1904700108	19	047	ΑΛ			ΑΛ00108	45193191		9812435	412013,167	4492433,323	04120-44910	3
109	385,2536171	100,5645055	1904700109	19	047	ΑΛ			ΑΛ00109	45193191		9812434	410785,367	4492448,953	04080-44910	3
110	2869,833912	228,1891023	1904700110	19	047	ΑΛ			ΑΛ00110	45193191		9812434	410929,639	4492429,095	04080-44910	3
111	557,8361506	107,4394874	1904700111	19	047	ΑΛ			ΑΛ00111	45193191		9812434	410741,537	4492454,294	04080-44910	3
112	676,6362708	112,6570392	1904700112	19	047	ΑΛ			ΑΛ00112	45193191		9812435	411945,34	4492464,386	04080-44910	3
113	789,2336535	128,280703	1904700113	19	047	ΑΛ			ΑΛ00113	45193191		9812435	411867,211	4492479,098	04080-44910	3
114	1286,97902	143,5112081	1904700114	19	047	ΑΛ			ΑΛ00114	45193191		9812434	410889,543	4492473,978	04080-44910	3
115	568,1784763	97,35025793	1904700115	19	047	ΑΛ			ΑΛ00115	45193191		9812434	410986,933	4492495,338	04080-44910	3
116	215,9413808	61,1040188	1904700116	19	047	ΑΛ			ΑΛ00116	45193191		9812434	410879,305	4492505,547	04080-44910	3
117	180,717893	69,96130199	1904700117	19	047	ΑΛ			ΑΛ00117	45193191		9812435	411929,329	4492501,697	04080-44910	3
118	758,3727074	130,7816906	1904700118	19	047	ΑΛ			ΑΛ00118	45193191		9812434	411475,514	4492496,688	04080-44910	3
119	415,2020034	94,17991826	1904700119	19	047	ΑΛ			ΑΛ00119	45193191		9812434	410857,519	4492511,842	04080-44910	3
120	575,7416809	98,14724936	1904700120	19	047	ΑΛ			ΑΛ00120	45193191		9812434	410964,307	4492523,96	04080-44910	3
121	83,70079287	45,03587719	1904700121	19	047	ΑΛ			ΑΛ00121	45193191		9812435	412047,098	4492550,542	04120-44910	3
122	192,4487363	72,80124341	1904700122	19	047	ΑΛ			ΑΛ00122	45193191		9812489	412310,689	4492567,012	04120-44910	3
123	955,9273504	162,1971872	1904700123	19	047	ΑΛ			ΑΛ00123	45193191		9812489	412399,152	4492586,626	04120-44910	3
124	98,70183125	42,37710693	1904700124	19	047	ΑΛ			ΑΛ00124	45193191		9812435	412440,157	4492595,733	04120-44910	3
125	1139,9611	139,5730926	1904700125	19	047	ΑΛ			ΑΛ00125	45193191		9812435	411774,708	4492590,691	04080-44910	3
126	1939,472125	250,2388529	1904700126	19	047	ΑΛ			ΑΛ00126	45193191		9812434	410464,901	4492576,637	04080-44910	3
127	168,6939141	53,15135813	1904700127	19	047	ΑΛ			ΑΛ00127	45193191		9812434	411203,751	4492647,179	04080-44910	3
128	1477,745019	222,8191854	1904700128	19	047	ΑΛ			ΑΛ00128	45193191		9812434	410555,148	4492654,617	04080-44910	3
129	120,988806	44,05579109	1904700129	19	047	ΑΛ			ΑΛ00129	45193191		9812434	411285,674	4492694,508	04080-44910	3
130	436,0148991	162,8272535	1904700130	19	047	ΑΛ			ΑΛ00130	45193191		9812434	410617,944	4492686,621	04080-44910	3
131	1714,433923	200,4684474	1904700131	19	047	ΑΛ			ΑΛ00131	45193191		9812434	411510,502	4492685,197	04080-44910	3
132	1187,274143	180,8201255	1904700132	19	047	ΑΛ			ΑΛ00132	45193191		9812435	412559,675	4492687,797	04120-44910	3
133	184,7929947	57,17310696	1904700133	19	047	ΑΛ			ΑΛ00133	45193191		9812434	411205,16	4492731,882	04080-44910	3
134	2389,70626	257,9222349	1904700134	19	047	ΑΛ			ΑΛ00134	45193191		9812434	409844,289	4492719,911	04080-44910	3
135	100,0733565	40,19241823	1904700135	19	047	ΑΛ			ΑΛ00135	45193191		9812434	411136,067	4492761,925	04080-44910	3
136	484,9543803	186,4939235	1904700136	19	047	ΑΛ			ΑΛ00136	45193191		9812434	410561,045	4492748,072	04080-44910	3
137	970,7071838	124,6275641	1904700137	19	047	ΑΛ			ΑΛ00137	45193191		9812434	410596,002	4492781,732	04080-44910	3
138	264,321729	71,55823	1904700138	19	047	ΑΛ			ΑΛ00138	45193191		9812435	411722,514	4492803,895	04080-44910	3
139	393,1979436	81,77463127	1904700139	19	047	ΑΛ			ΑΛ00139	45193191		9812435	411970,721	4492816,575	04080-44910	3
140	1503,74438	208,3876022	1904700140	19	047	ΑΛ			ΑΛ00140	45193191		9812435	412599,102	4492792,259	04120-44910	3
141	175,4323223	58,1070235	1904700141	19	047	ΑΛ			ΑΛ00141	45193191		9812435	411923,685	4492831,498	04080-44910	3

ΥΠΟΥΡΓΕΙΟ ΠΕΡΙΒΑΛΛΟΝΤΟΣ, ΕΝΕΡΓΕΙΑΣ ΚΑΙ ΚΛΙΜΑΤΙΚΗΣ ΑΛΛΑΓΗΣ
ΚΤΗΜΑΤΟΛΟΓΙΟ Α.Ε.
ΑΠΟΚΕΝΤΡΩΜΕΝΗ ΔΙΟΙΚΗΣΗ ΜΑΚΕΔΟΝΙΑΣ ΘΡΑΚΗΣ
ΓΕΝΙΚΗ ΔΙΕΥΘΥΝΣΗ ΔΑΣΩΝ ΚΑΙ ΑΓΡΟΤΙΚΩΝ ΥΠΟΘΕΣΕΩΝ
ΔΙΕΥΘΥΝΣΗ ΔΑΣΩΝ ΘΕΣΣΑΛΟΝΙΚΗΣ
ΤΜΗΜΑ ΔΑΣΙΚΩΝ ΧΑΡΤΟΓΡΑΦΗΣΕΩΝ
ΠΕΡΙΦΕΡΕΙΑΚΗ ΕΝΟΤΗΤΑ (πρώην ΝΟΜΟΣ) ΘΕΣΣΑΛΟΝΙΚΗΣ
ΔΗΜΟΤΙΚΗ ΚΟΙΝΟΤΗΤΑ ΚΑΛΑΜΑΡΙΑΣ
ΔΗΜΟΥ ΚΑΛΑΜΑΡΙΑΣ

Κυριακή Αναστάκου
Δασολόγος

A/A	AREA	PERIMETER	DKA	NOMOS	OTA	KATHGORDX	KATHGORAL1	KATHGORAL2	LABEL_DX	PHOTO_45	PHOTO_60	PHOTO_PO	POLY_X_CO	POLY_Y_CO	PINAKOKXE	LANDTYPE
142	384,8925901	90,37960978	1904700142	19	047	ΑΛ			ΑΛ00142	45193191		9812435	411198,046	4492835,16	04080-44910	3
143	1610,980457	183,10508	1904700143	19	047	ΑΛ			ΑΛ00143	45193191		9812435	411764,256	4492836,59	04080-44910	3
144	507,0653386	198,4146185	1904700144	19	047	ΑΛ			ΑΛ00144	45193191		9812434	410486,717	4492828,403	04080-44910	3
145	137,7133214	48,07292571	1904700145	19	047	ΑΛ			ΑΛ00145	45193191		9812435	411963,987	4492857,984	04080-44910	3
146	547,3904166	102,47655	1904700146	19	047	ΑΛ			ΑΛ00146	45193191		9812435	412403,192	4492880,944	04120-44910	3
147	438,117703	176,8149197	1904700147	19	047	ΑΛ			ΑΛ00147	45193191		9812435	410424,11	4492896,193	04080-44910	3
148	306,2116028	72,06138002	1904700148	19	047	ΑΛ			ΑΛ00148	45193191		9812435	411391,72	4492968,194	04080-44910	3
149	269,4521428	89,52894144	1904700149	19	047	ΑΛ			ΑΛ00149	45193191		9812435	412354,244	4492971,374	04120-44910	3
150	535,080007	100,4913841	1904700150	19	047	ΑΛ			ΑΛ00150	45193191		9812435	410960,589	4492978,208	04080-44910	3
151	5079,588013	289,9257219	1904700151	19	047	ΑΛ			ΑΛ00151	45193191		9812435	410615,203	4492947,259	04080-44910	3
152	140,699672	48,39251083	1904700152	19	047	ΑΛ			ΑΛ00152	45193191		9812435	410694,548	4492990,329	04080-44910	3
153	118,1597882	47,67591797	1904700153	19	047	ΑΛ			ΑΛ00153	45193191		9812434	410944,89	4492995,473	04080-44910	3
154	496,03152	209,1001255	1904700154	19	047	ΑΛ			ΑΛ00154	45193191		9812435	410354,289	4492972,021	04080-44910	3
155	140,0064553	51,48503546	1904700155	19	047	ΑΛ			ΑΛ00155	45193191		9812435	411122,22	4493003,232	04080-44910	3
156	205,7714067	63,2685114	1904700156	19	047	ΑΛ			ΑΛ00156	45193191		9812435	410649,374	4493035,842	04080-44910	3
157	533,941664	221,8658791	1904700157	19	047	ΑΛ			ΑΛ00157	45193191		9812435	410758,8	4493021,047	04080-44910	3
158	591,3678188	102,85745	1904700158	19	047	ΑΛ			ΑΛ00158	45193191		9812435	412657,178	4493051,187	04120-44910	3
159	1455,796937	159,1897188	1904700159	19	047	ΑΛ			ΑΛ00159	45193191		9812435	411094,509	4493047,449	04080-44910	3
160	283491,1133	3745,568954	1904700160	19	047	ΑΛ			ΑΛ00160	45193191		9812434	410221,351	4492683,796	04080-44910	3
161	1465,078309	159,1443106	1904700161	19	047	ΑΛ			ΑΛ00161	45193191		9812435	411156,891	4493067,96	04080-44910	3
162	223,6646588	179,2925755	1904700162	19	047	ΑΛ			ΑΛ00162	45193191		9812435	410612,416	4493056,748	04080-44910	3
163	477,5367773	93,76153376	1904700163	19	047	ΑΛ			ΑΛ00163	45193191		9812435	412145,335	4493085,299	04120-44910	3
164	564,9165903	96,08993882	1904700164	19	047	ΑΛ			ΑΛ00164	45193191		9812435	412503,697	4493112,878	04120-44910	3
165	139,5548956	82,28678747	1904700165	19	047	ΑΛ			ΑΛ00165	45193191		9812435	410614,422	4493123,16	04080-44910	3
166	3337,888347	230,9618973	1904700166	19	047	ΑΛ			ΑΛ00166	45193191		9812435	411716,985	4493107,651	04080-44910	3
167	1106,140394	150,7457856	1904700167	19	047	ΑΛ			ΑΛ00167	45193191		9812435	412234,773	4493123,917	04120-44910	3
168	1550,324463	173,9171272	1904700168	19	047	ΑΛ			ΑΛ00168	45193191		9812435	410982,282	4493132,602	04080-44910	3
169	1230,552199	170,3890165	1904700169	19	047	ΑΛ			ΑΛ00169	45193191		9812435	410629,515	4493148,109	04080-44910	3
170	128,8499758	48,81143454	1904700170	19	047	ΑΛ			ΑΛ00170	45193191		9812435	410597,525	4493185,736	04080-44910	3
171	252,4818863	75,66939398	1904700171	19	047	ΑΛ			ΑΛ00171	45193191		9812435	410690,196	4493187,359	04080-44910	3
172	165,5093186	53,51148615	1904700172	19	047	ΑΛ			ΑΛ00172	45193191		9812435	410735,793	4493207,529	04080-44910	3
173	368,7132015	96,79681251	1904700173	19	047	ΑΛ			ΑΛ00173	45193191		9812435	410494,674	4493208,157	04080-44910	3
174	712,1552676	159,7850616	1904700174	19	047	ΑΛ			ΑΛ00174	45193191		9812435	410660,396	4493206,94	04080-44910	3
175	749,3432014	202,6084164	1904700175	19	047	ΑΛ			ΑΛ00175	45193191		9812435	411192,783	4493217,184	04080-44910	3
176	425,1595175	82,61708495	1904700176	19	047	ΑΛ			ΑΛ00176	45193191		9812435	412144,022	4493241,239	04120-44910	3
177	1002,523615	171,8224117	1904700177	19	047	ΑΛ			ΑΛ00177	45193191		9812435	411053,841	4493237,242	04080-44910	3
178	148,6321924	50,08448162	1904700178	19	047	ΑΛ			ΑΛ00178	45193191		9812435	410707,359	4493252,217	04080-44910	3
179	892,4872825	192,6963166	1904700179	19	047	ΑΛ			ΑΛ00179	45193191		9812435	411387,932	4493241,369	04080-44910	3
180	213,7179216	59,42152005	1904700180	19	047	ΑΛ			ΑΛ00180	45193191		9812435	410784,627	4493275,926	04080-44910	3
181	429,9800088	97,9683272	1904700181	19	047	ΑΛ			ΑΛ00181	45193191		9812435	411748,829	4493301,422	04080-44910	3
182	816,0273503	189,9501681	1904700182	19	047	ΑΛ			ΑΛ00182	45193191		9812434	411120,674	4493295,216	04080-44910	3
183	468,9841934	111,7066056	1904700183	19	047	ΑΛ			ΑΛ00183	45193191		9812435	411396,969	4493317,794	04080-44910	3
184	454,1192095	198,7835001	1904700184	19	047	ΑΛ			ΑΛ00184	45193191		9812435	410681,415	4493294,771	04080-44910	3
185	3602,001294	245,5628393	1904700185	19	047	ΑΛ			ΑΛ00185	45193191		9812435	411276,703	4493298,935	04080-44910	3
186	290,7772693	74,51482035	1904700186	19	047	ΑΛ			ΑΛ00186	45193191		9812435	411160,678	4493342,414	04080-44910	3
187	219,6249507	59,2156557	1904700187	19	047	ΑΛ			ΑΛ00187	45193191		9812435	410666,319	4493380,117	04080-44910	3
188	833,3490501	211,9762617	1904700188	19	047	ΑΛ			ΑΛ00188	45193191		9812435	410609,466	4493344,494	04080-44910	3

ΥΠΟΥΡΓΕΙΟ ΠΕΡΙΒΑΛΛΟΝΤΟΣ, ΕΝΕΡΓΕΙΑΣ ΚΑΙ ΚΛΙΜΑΤΙΚΗΣ ΑΛΛΑΓΗΣ
ΚΤΗΜΑΤΟΛΟΓΙΟ Α.Ε.
ΑΠΟΚΕΝΤΡΩΜΕΝΗ ΔΙΟΙΚΗΣΗ ΜΑΚΕΔΟΝΙΑΣ ΘΡΑΚΗΣ
ΓΕΝΙΚΗ ΔΙΕΥΘΥΝΣΗ ΔΑΣΩΝ ΚΑΙ ΑΓΡΟΤΙΚΩΝ ΥΠΟΘΕΣΕΩΝ
ΔΙΕΥΘΥΝΣΗ ΔΑΣΩΝ ΘΕΣΣΑΛΟΝΙΚΗΣ
ΤΜΗΜΑ ΔΑΣΙΚΩΝ ΧΑΡΤΟΓΡΑΦΗΣΕΩΝ
ΠΕΡΙΦΕΡΕΙΑΚΗ ΕΝΟΤΗΤΑ (πρώην ΝΟΜΟΣ) ΘΕΣΣΑΛΟΝΙΚΗΣ
ΔΗΜΟΤΙΚΗ ΚΟΙΝΟΤΗΤΑ ΚΑΛΑΜΑΡΙΑΣ
ΔΗΜΟΥ ΚΑΛΑΜΑΡΙΑΣ

Κυριακή Αγαδάκου
Δασολόγος

A/A	AREA	PERIMETER	DKA	NOMOS	OTA	KATHGORDX	KATHGORAL1	KATHGORAL2	LABEL_DX	PHOTO_45	PHOTO_60	PHOTO_PO	POLY_X_CO	POLY_Y_CO	PINAKOKXE	LANDTYPE
189	645,6380877	105,3303433	1904700189	19	047	ΑΛ			ΑΛ00189	45193191		9812435	410805,813	4493375,588	04080-44910	3
190	1208,632684	143,5584645	1904700190	19	047	ΑΛ			ΑΛ00190	45193191		9812435	411937,916	4493377,381	04080-44910	3
191	715,0944262	130,4043409	1904700191	19	047	ΑΛ			ΑΛ00191	45193191		9812435	411350,743	4493397,946	04080-44910	3
192	192,4938774	55,51092819	1904700192	19	047	ΑΛ			ΑΛ00192	45193191		9812435	411317,816	4493431,698	04080-44910	3
193	188,5188326	56,86818219	1904700193	19	047	ΑΛ			ΑΛ00193	45193191		9812435	410842,048	4493443,445	04080-44910	3
194	3003,610756	226,9926604	1904700194	19	047	ΑΛ			ΑΛ00194	45193191		9812435	412104,987	4493424,668	04120-44910	3
195	408,139436	96,13100641	1904700195	19	047	ΑΛ			ΑΛ00195	45193191		9812435	412164,258	4493507,828	04120-44910	3
196	428,2513595	86,50178125	1904700196	19	047	ΑΛ			ΑΛ00196	45193191		9812435	412112,626	4493555,994	04120-44910	3
197	124,3839654	49,18870514	1904700197	19	047	ΑΛ			ΑΛ00197	45193191		9812435	411189,788	4493598,957	04080-44910	3
198	229,868537	62,63618792	1904700198	19	047	ΑΛ			ΑΛ00198	45193191		9812435	411025,188	4493691,296	04080-44910	3
199	2388,145181	205,206515	1904700199	19	047	ΠΔ			ΠΔ00199	45193191		9812434	411507,136	4491025,394	04080-44910	3
200	163,2233306	56,66340185	1904700200	19	047	ΠΔ			ΠΔ00200	45193191		9812435	411475,137	4491141,7	04080-44910	3
201	475,6175261	119,6357903	1904700201	19	047	ΠΔ			ΠΔ00201	45193191		9812435	411417,238	4491171,906	04080-44910	3
202	1606,235587	192,9580142	1904700202	19	047	ΠΔ			ΠΔ00202	45193191		9812434	411297,581	4491239,329	04080-44910	3
203	5133,130423	479,1055371	1904700203	19	047	ΠΔ			ΠΔ00203	45193191		9812434	411388,989	4491251,359	04080-44910	3
204	2424,004953	215,7803936	1904700204	19	047	ΠΔ			ΠΔ00204	45193191		9812434	411251,653	4491342,208	04080-44910	3
205	2731,280669	217,3910293	1904700205	19	047	ΠΔ			ΠΔ00205	45193191		9812434	411393,586	4491345,311	04080-44910	3
206	6005,99886	304,5010511	1904700206	19	047	ΠΔ			ΠΔ00206	45193191		9812434	411542,07	4491445,421	04080-44910	3
207	14854,7693	856,8060637	1904700207	19	047	ΠΔ			ΠΔ00207	45193191		9812434	411082,248	4491598,548	04080-44910	3
208	14294,97866	846,163696	1904700208	19	047	ΠΔ			ΠΔ00208	45193191		9812434	410778,723	4491842,132	04080-44910	3
209	2205,074552	194,27465	1904700209	19	047	ΠΔ			ΠΔ00209	45193191		9812434	410567,023	4491998,465	04080-44910	3
210	1325,182826	256,350903	1904700210	19	047	ΠΔ			ΠΔ00210	45193191		9812434	410255,727	4492317,085	04080-44910	3
211	23204,69643	1458,060746	1904700211	19	047	ΠΔ			ΠΔ00211	45193191		9812434	410335,534	4492204,458	04080-44910	3
212	1410,154216	193,0846759	1904700212	19	047	ΠΔ			ΠΔ00212	45193191		9812434	410004,24	4492415,344	04080-44910	3
213	3733,829344	502,3825674	1904700213	19	047	ΠΔ			ΠΔ00213	45193191		9812434	409899,332	4492567,71	04080-44910	3

ΘΕΩΡΗΘΗΚΕ

Ο ΔΙΕΥΘΥΝΤΗΣ ΔΑΣΩΝ
(ημερομηνία, σφραγίδα, όνομα, υπογραφή)

ΚΥΡΩΘΗΚΕ με το υπ'αριθμ. 76044/5-9-2014 έγγραφο

Ο ΓΕΝΙΚΟΣ ΓΡΑΜΜΑΤΕΑΣ ΑΠΟΚΕΝΤΡΩΜΕΝΗΣ ΔΙΟΙΚΗΣΗΣ ΜΑΚΕΔΟΝΙΑΣ ΘΡΑΚΗΣ
(ημερομηνία, σφραγίδα, όνομα, υπογραφή)

ΑΘΑΝΑΣΙΟΣ ΚΑΡΟΥΝΤΖΟΣ

Αριθμ. 14584/1275 (2)

Τροποποίηση της αριθ. 3889/12-12-2008 (ΦΕΚ 32/Δ/2-2-2009) απόφαση του Γενικού Γραμματέα Περιφέρειας Ιόνιων Νησιών που αφορά κήρυξη ως αναδασωτέας έκτασης, μόνο ως προς την ορθή δημοσίευση του τοπογραφικού διαγράμματος της έκτασης.

Ο ΓΕΝΙΚΟΣ ΓΡΑΜΜΑΤΕΑΣ
ΑΠΟΚΕΝΤΡΩΜΕΝΗΣ ΔΙΟΙΚΗΣΗΣ ΠΕΛΟΠΟΝΝΗΣΟΥ,
ΔΥΤΙΚΗΣ ΕΛΛΑΔΑΣ ΚΑΙ ΙΟΝΙΟΥ

Έχοντας υπόψη:

1. Τις διατάξεις:

α) Των άρθρων 117 παρ. 3 και 24 παρ. 1 του Συντάγματος της Ελλάδας.

β) Του Ν. 3200/55 περί διοικητικής αποκέντρωσης όπως αυτές τροποποιήθηκαν μεταγενέστερα.

γ) Του Ν. 3852/4-6-2010 (ΦΕΚ 87Α/7-6-10) «Νέα Αρχιτεκτονική της Αυτοδιοίκησης και της Αποκεντρωμένης Διοίκησης - Πρόγραμμα Καλλικράτης».

δ) Του Ν. 998/79 «περί προστασίας δασών κ.τ.λ.» και ειδικότερα των άρθρων 41 παρ. 1 και 3 και 38 παρ. 1.

ε) Του Ν. 3208/2003 «Προστασία δασικών οικοσυστημάτων, κατάρτιση δασολογίου, ρύθμιση εμπράγματων δικαιωμάτων επί δασών και δασικών εν γένει εκτάσεων και άλλες διατάξεις».

2. Τις εξής διαταγές του Υπ. Γεωργίας:

α) 160417/1180/8-7-80

β) 182447/3049/24-9-80

3. Την αριθ. 3889/12-12-2008 (ΦΕΚ 32/Δ/2-2-2009) απόφαση του Γενικού Γραμματέα Περιφέρειας Ιόνιων Νησιών που αφορά κήρυξη ως αναδασωτέας έκτασης εμβαδού 8,405 στρ. στη θέση "Δημάολα" Ευγήρου του τότε Δήμου Απολλώνιων και νυν Δήμου Λευκάδας.

4. Την αριθ. 14583/1274/29-7-2014 πρόταση της αρμόδιας Διεύθυνσης Δασών Λευκάδας σχετικά με την τροποποίηση της παραπάνω απόφασης μόνο ως προς την ορθή δημοσίευση του τοπογραφικού διαγράμματος της έκτασης, αποφασίζουμε:

Τροποποιούμε την αριθ. 3889/12-12-2008 (ΦΕΚ 32/Δ/2-2-2009) απόφαση του Γενικού Γραμματέα Περιφέρειας Ιόνιων Νησιών που αφορά κήρυξη ως αναδασωτέας έκτασης εμβαδού 8,405 στρ. στη θέση "Δημάολα" Ευγήρου του τότε Δήμου Απολλώνιων και νυν Δήμου Λευκάδας μόνο ως προς την ορθή δημοσίευση του τοπογραφικού διαγράμματος της έκτασης.

Κάθε θιγόμενος από την απόφαση αυτή, μπορεί να ασκήσει αίτηση ακύρωσης ενώπιον του οικείου τριμελούς Διοικητικού Εφετείου εντός εξήντα ημερών από της δημοσιεύσεως ή κοινοποιήσεως της.

Η απόφαση αυτή να δημοσιευθεί στην Εφημερίδα της Κυβερνήσεως.

Πάτρα, 29 Ιουλίου 2014

Ο Γενικός Γραμματέας Αποκεντρωμένης Διοίκησης
ΓΕΩΡΓΙΟΣ ΔΙΔΑΣΚΑΛΟΥ

ΕΛΛΗΝΙΚΗ ΔΗΜΟΚΡΑΤΙΑ
ΑΠΟΚΕΝΤΡΩΜΕΝΗ ΔΙΟΙΚΗΣΗ
ΠΕΛΟΠΟΝΗΣΟΥ,
ΔΥΤΙΚΗΣ ΕΛΛΑΔΑΣ ΚΑΙ ΙΟΝΙΟΥ
ΔΙΕΥΘΥΝΣΗ ΔΑΣΩΝ Π.Ε. ΛΕΥΚΑΔΑΣ

Ανήκει στην αριθ. 14584/1275/19-7-14 απόφαση
του Γενικού Γραμματέα Α.Δ.Π.Δ.Ε.Ι.

ΤΟΠΟΓΡΑΦΙΚΟ ΔΙΑΓΡΑΜΜΑ

Δασικής έκτασης που καταστράφηκε παράνομα 8.405 στρ
θέση «Δημόλα» Ευγήρου
Δήμου Λευκάδας
ΚΛΙΜΑΚΑ 1:1000

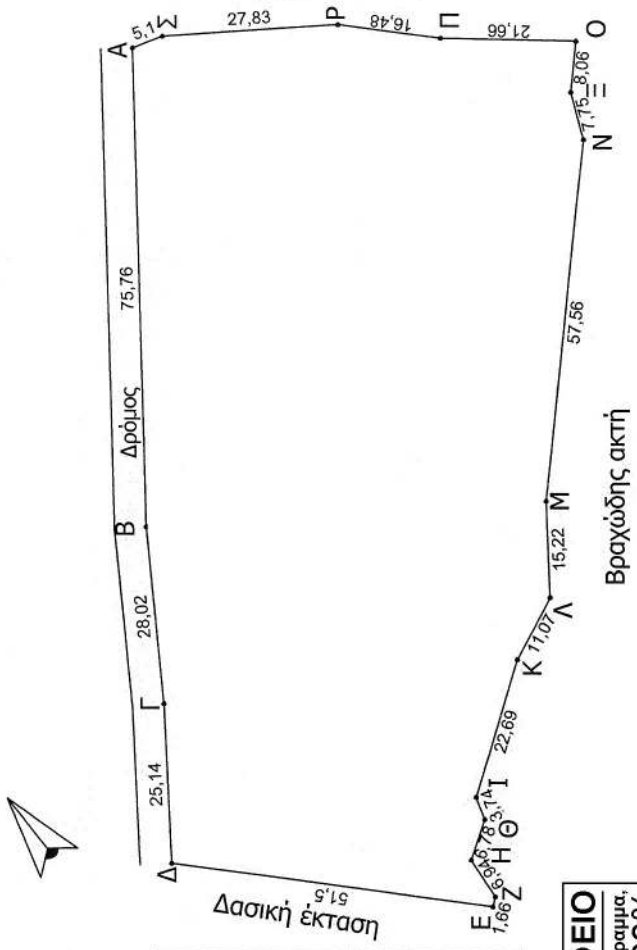

Συντεταγμένες ΕΓΣΑ87	
Α	X=208018.9000 Y=4277935.5510
Β	X=207972.7220 Y=4277875.4920
Γ	X=207957.2860 Y=4277852.1080
Δ	X=207942.3990 Y=4277831.8460
Ε	X=207977.6320 Y=4277794.2900
Ζ	X=207978.9720 Y=4277795.2760
Η	X=207979.6800 Y=4277802.1800
Θ	X=207985.3830 Y=4277805.8450
Ι	X=207986.5170 Y=4277809.4060
Κ	X=208005.3340 Y=4277822.0830
Λ	X=208015.5430 Y=4277826.3690
Μ	X=208024.6482 Y=4277838.5442
Ν	X=208065.4250 Y=4277879.1860
Π	X=208057.8100 Y=4277905.9570
Ρ	X=208046.4570 Y=4277917.9010
Σ	X=208023.7620 Y=4277934.0090

ΕΘΝΙΚΟ ΤΥΠΟΓΡΑΦΕΙΟ
Για τεχνικούς λόγους στο σχεδιάγραμμα, έγινε σμίκρυνση, κατά ποσοστό 83%

ΑΠΟΣΠΑΣΜΑ ΧΑΡΤΗ ΕΥΡΥΤΕΡΗΣ ΠΕΡΙΟΧΗΣ
ΚΛΙΜΑΚΑ 1:25000

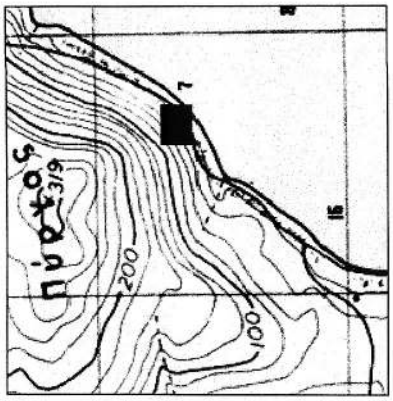

Θέση της έκτασης

Λευκάδα 29-7-2014
Ο
Συντάκτης

Α. Κοντογεώργης
Δασοπόνος

Λευκάδα 29-7-2014
Ο
Διευθυντής Δασών

Γ. Λάμπρης
Δασολόγος

ΘΕΩΡΗΘΗΚΕ
Πάτρα 29-7-2014
Ο
Γενικός Γραμματέας Α.Δ.Π.Δ.Ε.Ι.

Γεώργιος Διαδόκαλου

ΑΠΟ ΤΟ ΕΘΝΙΚΟ ΤΥΠΟΓΡΑΦΕΙΟ
ΚΑΠΟΔΙΣΤΡΙΟΥ 34 * ΑΘΗΝΑ 104 32 * ΤΗΛ. 210 52 79 000 * FAX 210 52 21 004

04004322309140016