Signature Not Verified
Digitally signed by THEODOROS MOUMOURIS
Date: 2014.11.07 15:22:28 EET
Reason: Signed PDF (embedded)
Location: Athens, Ethniko Typografio

ΕΦΗΜΕΡΙΣ ΤΗΣ ΚΥΒΕΡΝΗΣΕΩΣ

ΤΗΣ ΕΛΛΗΝΙΚΗΣ ΔΗΜΟΚΡΑΤΙΑΣ

ΤΕΥΧΟΣ ΤΕΤΑΡΤΟ **Αρ. Φύλλου 509**

5 Νοεμβρίου 2014

ΠΕΡΙΕΧΟΜΕΝΑ

ΑΠΟΦΑΣΕΙΣ

Κήρυξη έκτασης ως αναδασωτέας εμβαδού Ε=620,745 τ.μ. στη θέση «Ρέμα Άμμος» του Δημοσίου δάσους Μούχας, Τ.Κ. Μούχας, του Δήμου Καρδίτσας, Π.Ε. Καρδίτσας 1

Καθορισμός και επανακαθορισμός των οριογραμμών του αιγιαλού και της παραλίας στη θέση «Καθαράδες - Κακή Σκάλα», του Δήμου Ιεράπετρας, Περιφερειακής Ενότητας Λασιθίου 2

ΑΠΟΦΑΣΕΙΣ

Αριθμ. 1829/185505 (1)

Κήρυξη έκτασης ως αναδασωτέας εμβαδού Ε=620,745 τ.μ. στη θέση «Ρέμα Άμμος» του Δημοσίου δάσους Μούχας, Τ.Κ. Μούχας, του Δήμου Καρδίτσας, Π.Ε. Καρδίτσας.

Η ΓΕΝΙΚΗ ΓΡΑΜΜΑΤΕΑΣ
ΑΠΟΚΕΝΤΡΩΜΕΝΗΣ ΔΙΟΙΚΗΣΗΣ
ΘΕΣΣΑΛΙΑΣ-ΣΤΕΡΕΑΣ ΕΛΛΑΔΑΣ

Έχοντας υπόψη:

1. Τις διατάξεις των άρθρων 24 παρ.1 και 117 παρ. 3 του Συντάγματος της Ελλάδας.

2. Τις διατάξεις τουΝ.998/1979 «Περί προστασίας των Δασών και των Δασικών εν γένει εκτάσεων της Χώρας και ειδικότερα,α)του άρθρου 41 παρ.1,β)του άρθρου 38 παρ.1,όπως τροποποιήθηκαν ή αντικαταστάθηκαν από το άρθρο 35 του Ν.4280/2014

3. Τις διατάξεις του Ν. 3208/2003 «Προστασία των δασικών οικοσυστημάτων κ.λ.π.» άρθρο 1 παρ. 15.

4. Τις αριθμ. 160417/1180/8-7-1980 και 18244/3049/24-9-1980 διαταγές του Υ.Γ.

5. Το Π.Δ. 138/2010(ΦΕΚ231/Τ.Α./27-12-2010) Οργανισμός της Αποκεντρωμένης Διοίκησης Θεσσαλίας- Στερεάς Ελλάδας.

6. Την υπ' αριθμ. 1669/33104 /31-3-2011 (ΦΕΚ 648/Τ.Β./19-4-2011) Απόφαση της Γ.Γ.Α.Δ.Θ-Σ.Ε. «Μεταβίβαση δικαιώματος υπογραφής κ,λ.π.».

7. Την αριθμ. Πρωτ. 4211/184912/18-9-2014 Πρόταση του αρμόδιου Δασαρχείου Καρδίτσας, σχετικά με την κήρυξη ως αναδασωτέας της αναφερόμενης στο θέμα έκτασης, αποφασίζουμε:

Κηρύσσουμε ως αναδασωτέα δημόσια δασική έκταση εμβαδού Ε=620,745τ.μ. Η έκταση αυτή, που βρίσκεται στη θέση «Ρέμα Άμμος» του Δημοσίου δάσους Μούχας, Τ.Κ. Μούχας, του Δήμου Καρδίτσας, Π.Ε. Καρδίτσας, απεικονίζεται με τα στοιχεία 1-2-3-4-5-1 στο προσαρτημένο στην παρούσα απόφασή μας διάγραμμα και έχει όρια:

Βόρεια: Με δημόσιο δάσος Μούχας
Νότια: Με δημόσιο δάσος Μούχας
Ανατολικά: Με δρόμο.
Δυτικά: Με δρόμο.

Σκοπός της κήρυξης της ανωτέρω έκτασης ως αναδασωτέας είναι η αποκατάσταση της δασικής βλάστησης (πεύκα-δρυς-κουτσουπιές) που έχει καταστραφεί από πυρκαγιά.

Η απόφαση αυτή να δημοσιευθεί στην Εφημερίδα της Κυβερνήσεως.

Καρδίτσα, 21 Οκτωβρίου 2014

Με εντολή Γενικής Γραμματέως
Αποκεντρωμένης Διοίκησης
Η Διευθύντρια Δασών Καρδίτσας
ΧΡΥΣΗ ΠΑΠΑΒΑΪΟΥ

ΑΠΟΚΕΝΤΡΩΜΕΝΗ ΔΙΟΙΚΗΣΗ
ΘΕΣΑΛΛΙΑΣ-ΣΤΕΡΕΑΣ ΕΛΛΑΔΑΣ
ΓΕΝΙΚΗ ΔΙΕΥΘΥΝΣΗ ΔΑΣΩΝ ΚΑΙ
ΑΓΡΟΤΙΚΩΝ ΥΠΟΘΕΣΕΩΝ
ΔΙΕΥΘΥΝΣΗ ΔΑΣΩΝ ΚΑΡΔΙΤΣΑΣ
ΔΑΣΑΡΧΕΙΟ ΚΑΡΔΙΤΣΑΣ

ΤΟΠΟΓΡΑΦΙΚΟ ΣΧΕΔΙΑΓΡΑΜΜΑ ΚΑΜΕΝΗΣ ΔΗΜΟΣΙΑΣ ΕΚΤΑΣΗΣ ΔΑΣΟΥΣ ΣΤΗ ΘΕΣΗ " ΡΕΜΑ ΑΜΜΟΣ" ΤΟΥ ΔΗΜΟΣΙΟΥ ΔΑΣΟΥΣ ΜΟΥΧΑΣ
ΕΜΒΑΔΟ: 620.745 t.μ.
ΚΛΙΜΑΚΑ: 1:1000

ΑΠΟΣΠΑΣΜΑ ΔΑΣΟΠΟΝΙΚΟΥ ΧΑΡΤΗ
ΔΑΣΙΚΟΥ ΣΥΜΠΛΕΓΜΑΤΟΣ ΑΓΡΑΦΩΝ
ΚΛΙΜΑΚΑ: 1:20.000

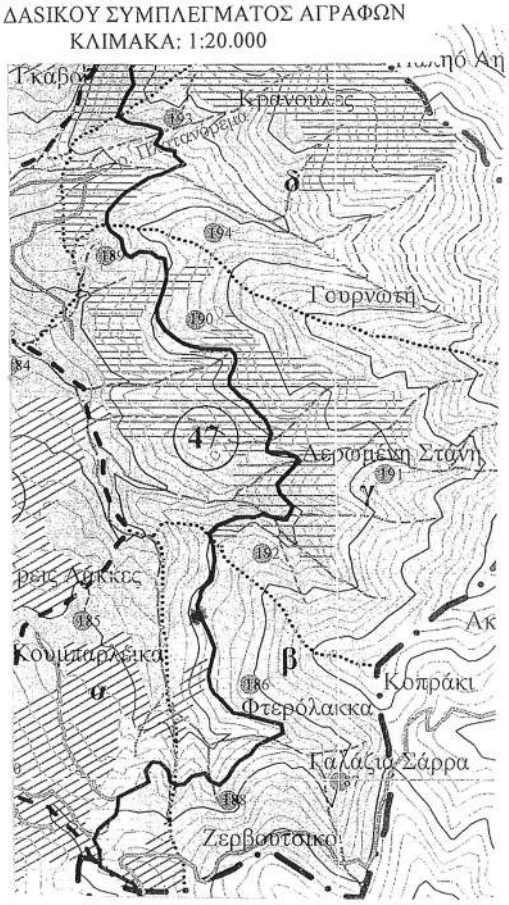

*Καμένη έκταση

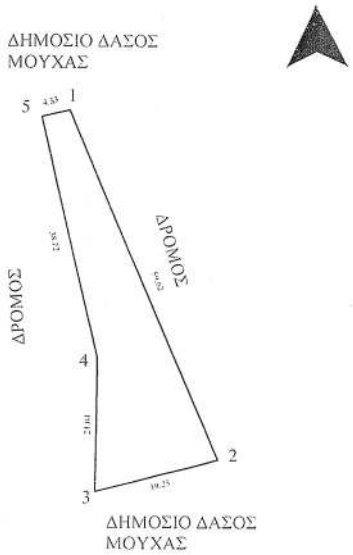

Ε(1-2-3-4-5-1)=620,745t.μ.

ΣΥΝΤΕΤΑΓΜΕΝΕΣ ΣΤΟ ΕΓΣΑ 87		
ΣΗΜΕΙΑ	Χ	Υ
1	309571.897	4340512.094
2	309595.450	4340457.324
3	309576.173	4340452.325
4	309576.465	4340473.365
5	309567.495	4340511.033

ΕΘΝΙΚΟ ΤΥΠΟΓΡΑΦΕΙΟ
Για τεχνικούς λόγους στο σχεδιάγραμμα, έγινε σμίκρυνση, κατά ποσοστό 85%

ΚΑΡΔΙΤΣΑ 21-10-2014
ΜΕ ΕΝΤΟΛΗ Γ.Γ.Α.Δ.Θ.-Σ.Ε
Η ΔΑΣΤΡΙΑ ΔΑΣΩΝ ΚΑΡΔΙΤΣΑΣ
ΠΑΠΑΒΑΙΟΥ ΧΡΥΣΗ
ΔΑΣΟΛΟΓΟΣ ΜΕ Β΄ΒΑΘΜΟ

ΘΕΩΡΗΘΗΚΕ
ΚΑΡΔΙΤΣΑ 18 -9 -2014
Η ΔΑΣΑΡΧΗΣ ΚΑΡΔΙΤΣΑΣ
ΠΡΑΝΤΣΙΔΟΥ ΓΙΑΝΝΟΥΛΑ
ΔΑΣΟΛΟΓΟΣ ΜΕ Β΄ΒΑΘΜΟ

ΚΑΡΔΙΤΣΑ 8 -9 -2014
Ο ΣΥΝΤΑΚΤΗΣ
ΑΓΓΕΛΑΚΟΠΟΥΛΟΣ ΙΩΑΝΝΗΣ
ΔΑΣΟΠΟΝΟΣ

Αριθ. 4634 (2)

Καθορισμός και επανακαθορισμός των οριογραμμών του αιγιαλού και της παραλίας στη θέση «Καθαράδες - Κακή Σκάλα», του Δήμου Ιεράπετρας, Περιφερειακής Ενότητας Λασιθίου.

Ο ΓΕΝΙΚΟΣ ΓΡΑΜΜΑΤΕΑΣ
ΑΠΟΚΕΝΤΡΩΜΕΝΗΣ ΔΙΟΙΚΗΣΗΣ ΚΡΗΤΗΣ

Έχοντας υπόψη:

1. Τις διατάξεις:

α) του Ν.3852/2010 (ΦΕΚ 87 τ.Α΄) «Νέα Αρχιτεκτονική της Αυτοδιοίκησης και της Αποκεντρωμένης Διοίκησης-Πρόγραμμα Καλλικράτης»,

β) τα άρθρα 3, 5 και 7 του Ν.2971/2001 (Φ.Ε.Κ. 285 τ.Α΄) «Αιγιαλός και παραλία και άλλες διατάξεις», όπως ισχύουν σήμερα,

γ) του Ν.Δ. 439/1970, «περί συμπληρώσεως των διατάξεων περί αιγιαλού»,

δ) του άρθρου 46, παρ. 21 του Ν.3220/2004 (Φ.Ε.Κ. 15 τ.Α΄), σύμφωνα με το οποίο αρμοδιότητες του Υπουργού Οικονομίας και Οικονομικών, οι οποίες ανήκαν ή είχαν μετεβιβασθεί στους Νομάρχες, μέχρι την έναρξη λειτουργίας των Νομαρχιακών Αυτοδιοικήσεων και αφορούν θέματα των Υπηρεσιών του Υπουργείου Οικονομίας και Οικονομικών, που εξαιρέθηκαν από την κατάργηση, με τις διατάξεις της §2 του άρθρου 39, του Ν. 2218/1994, περιέρχονται στο Γενικό Γραμματέα της Περιφέρειας,

ε) του Ν.3200/1955 (Φ.Ε.Κ. 97 τ.Α΄) «Περί διοικητικής αποκέντρωσης», όπως αυτές τροποποιήθηκαν, συμπληρώθηκαν και ισχύουν σήμερα, με τα Ν.Δ.532/1970, Β.Δ.704/1970, Β.Δ.705/1970, Β.Δ.192/1972, Π.Δ.71/1984, Π.Δ.347/1986, Ν.2026/1992 και Π.Δ.97/1993,

στ) του Π.Δ 136/2010 (ΦΕΚ 229 τ.Α΄) «Οργανισμός της Αποκεντρωμένης Διοίκησης Κρήτης»,

ζ) του άρθρου 113 του Ν.3978/2011 (ΦΕΚ 137 τ.Α').

2. Τη με αριθ.37930/Δ10Ε/1264/14.10.2005 (Φ.Ε.Κ 1432/05 τ.Β΄) Κοινή Υπουργική Απόφαση του Πρωθυπουργού & του Υπουργού Οικονομίας & Οικονομικών για τον καθορισμό των αρμοδιοτήτων των Υφυπουργών Οικονομίας & Οικονομικών.

3. Το με αριθ.1030067/296/Α0006/07.04.2004 έγγραφο της Δ/νσης Οργάνωσης της Γενικής Δ/νσης Διοικητικής Υποστήριξης του Υπουργείου Οικονομίας και Οικονομικών «Διευκρινίσεις για τις αρμοδιότητες των Υφυπουργών Οικονομίας και Οικονομικών που περιέρχονται από 10.04.2004 στους Γενικούς Γραμματείς Περιφερειών».

4. Την με αρ.2859/16.02.1977 (ΦΕΚ 85/τ.Δ΄/17.03.1977) Απόφαση του Νομάρχη Λασιθίου, με την οποία καθορίσθηκαν οι οριογραμμές του αιγιαλού και της παραλίας, ανατολικά του υπό καθορισμό τμήματος και η οποία θα επανακαθορισθεί εν μέρει.

5. Την αρ. 2484/28.08.1980 (ΦΕΚ 524/τ.Δ΄/19.09.1980) Απόφαση του Νομάρχη Λασιθίου, με την οποία καθορίσθηκαν οι οριογραμμές του αιγιαλού και της παραλίας, δυτικά του υπό καθορισμό τμήματος.

6. Την από 26.05.2014 αίτηση του Κάκκου Αντωνίου, με την οποία ζητείται ο καθορισμός και ο επανακαθορισμός των οριογραμμών του αιγιαλού και της παραλίας στην εν λόγω περιοχή.

7. Το από Φεβρουάριο 2014 τοπογραφικό διάγραμμα (μια πινακίδα), που συνέταξε ο Δαμασκηνάκης Γιώργος Αγρονόμος Τοπογράφος Μηχανικός Α.Π.Θ., σε κλίμακα 1:500, το οποίο ελέγχθηκε ως προς την ακρίβεια της αποτύπωσης στις 28.07.2014 απ' τον Τοπογράφο Μηχανικό Τ.Ε. Στάμο Κωνσταντίνο, υπάλληλο της Κτηματικής Υπηρεσίας Λασιθίου και θεωρήθηκε την ίδια ημερομηνία απ' την Βασαρμίδου Ερωφίλη, Αναπληρώτρια Προϊσταμένη της ίδιας Υπηρεσίας.

8. Το αριθ. Φ.119.1/201/281587/Σ.3457/26.08.2014 έγγραφο του ΓΕΕΘΑ, σύμφωνα με το οποίο από πλευράς αρμοδιοτήτων του, όπως αυτές απορρέουν από το άρθρο 17 του Ν.2971/2001, δεν έχει αντίρρηση για τη συνέχιση της διαδικασίας καθορισμού των ορίων αιγιαλού - παραλίας και τυχόν υπάρχοντος παλαιού αιγιαλού στη θέση «ΚΑΘΑΡΑΔΕΣ - ΚΑΚΗ ΣΚΑΛΑ», Δήμου Ιεράπετρας, Περιφερειακής Ενότητας Λασιθίου.

9. Την από 15.09.2014 έκθεση της κατά το άρθρο 3 του Ν.2371/2001 αρμόδιας επιτροπής, για τον καθορισμό των οριογραμμών αιγιαλού και παραλίας στην περιοχή.

10. Το με αριθ.1782/03.10.2014 έγγραφο της Κτηματικής Υπηρεσίας Λασιθίου σύμφωνα με το οποίο διαβιβάστηκε στην Αποκεντρωμένη Διοίκηση Κρήτης (Δ/νση Οικονομικού- Τμήμα Δημόσιας Περιουσίας) το σύνολο της σχετικής αλληλογραφίας και σχέδιο απόφασης για την έκδοση επικυρωτικής πράξης, αποφασίζουμε:

Επικυρώνουμε την από 15.09.2014 έκθεση της κατά το άρθρο 3 του Ν. 2971/2001 αρμόδιας επιτροπής, για τον καθορισμό και τον επανακαθορισμό των οριογραμμών του αιγιαλού και της παραλίας, στην περιοχή «Καθαράδες - Κακή Σκάλα», του Δήμου Ιεράπετρας, Περιφερειακής Ενότητας Λασιθίου και το τοπογραφικό-υψομετρικό και κτηματογραφικό διάγραμμα, που συνέταξε το Φεβρουάριο του 2014 ο Δαμασκηνάκης Γιώργος, Αγρονόμος Τοπογράφος Μηχανικός Α.Π.Θ., σε μια (1) πινακίδα και σε κλίμακα 1:500, το οποίο ελέγχθηκε για την ακρίβεια της αποτύπωσης στις 28.07.2014 απ' τον Τοπογράφο Μηχανικό Τ.Ε. Στάμο Κωνσταντίνο, υπάλληλο της Κτηματικής Υπηρεσίας Λασιθίου και θεωρήθηκε την ίδια ημερομηνία απ' την Βασαρμίδου Ερωφίλη, αναπληρώτρια Προϊσταμένη της ίδιας Υπηρεσίας.

Καθορίζουμε τις οριογραμμές του αιγιαλού, παραλίας και την ζώνη παραλίας στο παραπάνω τοπογραφικό διάγραμμα ως εξής:

ΟΡΙΟΓΡΑΜΜΗ ΑΙΓΙΑΛΟΥ με κόκκινη συνεχή πολυγωνική γραμμή όπως ορίζεται από τα στοιχεία:

Κ11 - ΑΙ - Α2 - Α3 - Α4 - Α5 - Α6 - Α7 - Α8 - Α9 - Α10- Α11 - Α12

ΟΡΙΟΓΡΑΜΜΗ ΠΑΡΑΛΙΑΣ με κίτρινη συνεχή πολυγωνική γραμμή και περιγράφεται με τα στοιχεία:

Κ11 - ΡΙ - Ρ2 - Ρ3 - Ρ4 - Ρ5 - Ρ6 - Ρ7 - Ρ8 - Ρ9 - Ρ10- Ρ11 - Ρ12

ΖΩΝΗ ΠΑΡΑΛΙΑΣ σε απόσταση πέντε (5,00) μέτρων απ' τη γραμμή του αιγιαλού, για την εξυπηρέτηση των σκοπών της παραγράφου 2 του άρθρου 1, του Ν. 2971/2001.

Επανακαθορίζουμε τις οριογραμμές του αιγιαλού και παραλίας που είχαν καθορισθεί με την αριθ. 2859/16.02.1977 (ΦΕΚ 85/τ.Δ'/17.03.1977) Απόφαση του Νομάρχη Λασιθίου, όπως αυτές εμφανίζονται στο παραπάνω τοπογραφικό διάγραμμα ως εξής:

ΟΡΙΟΓΡΑΜΜΗ ΑΙΓΙΑΛΟΥ με κόκκινη συνεχή πολυγωνική γραμμή και περιγράφεται με τα στοιχεία:

Α12 - Α13 - Α14 - Α15 - Α16 - Α17 - Α18 - Α19 - Α20 - Α21- Α22 - Α23 - Α24 - Α25 - Κ6.

ΟΡΙΟΓΡΑΜΜΗ ΠΑΡΑΛΙΑΣ με κίτρινη συνεχή πολυγωνική γραμμή και περιγράφεται με τα στοιχεία: Ρ12 - Ρ13- Ρ14 - Ρ15 - Ρ16 - Ρ17 - Ρ18 - Ρ19 - Ρ20 - Ρ21 - Ρ22 - Ρ23- Ρ24 - Ρ25 - Ρ26.

- Υπάρχουν κατασκευές (τμήματα κτιρίων, τοιχία, πέργκολες, διαμορφωμένες επιφάνειες, σκαλοπάτια) στη ζώνη της παραλίας, τα οποία αποτυπώνονται λεπτομερώς στο συνημμένο τοπογραφικό διάγραμμα.

- Η Επιτροπή αποφαίνεται πως δεν υφίσταται παλαιός αιγιαλός στην περιοχή.

- Οι κορυφές των οριογραμμών του αιγιαλού και της παραλίας, είναι εξαρτημένες από το Κρατικό Δίκτυο, στο Γεωδαιτικό Σύστημα Συντεταγμένων της προβολής ΕΓΣΑ ΄87, του Datum GRS 80.

- Οι συντεταγμένες αυτές, σημειώνονται σε πίνακα στο συνημμένο τοπογραφικό διάγραμμα.

Η παρούσα Απόφαση μαζί με την έκθεση της Επιτροπής και το τοπογραφικό διάγραμμα να δημοσιευθούν στην Εφημερίδα της Κυβερνήσεως.

Ηράκλειο, 14 Οκτωβρίου 2014

Ο Γενικός Γραμματέας
Αποκεντρωμένης Διοίκησης
ΓΡΗΓΟΡΙΟΣ ΡΟΚΑΔΑΚΗΣ

ΕΚΘΕΣΗ ΕΠΙΤΡΟΠΗΣ

Για τον καθορισμό και τον επανακαθορισμό των οριογραμμών του αιγιαλού και της παραλίας, στη θέση «Καθαράδες - Κακή Σκάλα», του Δήμου Ιεράπετρας του Νομού Λασιθίου.

Σήμερα, Δευτέρα 15 Σεπτεμβρίου 2014, οι κάτωθι:

Βασαρμίδου Ερωφίλη, Αναπληρώτρια Προϊσταμένη της Κτηματικής Υπηρεσίας Λασιθίου, ως Πρόεδρος της επιτροπής και οι:

1. Στάμος Κωνσταντίνος, Τοπογράφος Μηχανικός, υπάλληλος της Κτηματικής Υπηρεσίας Λασιθίου,

2. Παπαδάκης Ιωάννη Πλωτάρχης Λ.Σ., Λιμενάρχης του Λ/Χ Ιεράπετρας,

3. Πετάση Μαρία, Προϊσταμένη της Υπηρεσίας Δόμησης του δήμου Ιεράπετρας,

4. Μαυράκης Εμμανουήλ. Προϊστάμενος της Διεύθυνσης Περιβάλλοντος & Χωρικού Σχεδιασμού της Αποκεντρωμένης Διοίκησης Κρήτης, ο οποίος δεν προσήλθε αν και προσκλήθηκε, ως μέλη,

αποτελούντες την επιτροπή καθορισμού οριογραμμών αιγιαλού, παραλίας και παλαιού αιγιαλού, όπως προβλέπεται από το άρθρο 3 του Ν.2971/2001 (Φ.Ε.Κ. 285/Α/19-12-2001), που συγκροτήθηκε με την αριθμ. 5199/18-10-2013 Απόφαση του Γενικού Γραμματέα της Αποκεντρωμένης Διοίκησης Κρήτης και αφού λάβαμε υπόψη:

1. Τις σχετικές διατάξεις του Ν. 2971/2001 (Φ.Ε.Κ. 285/Α/19-12-2001), «περί αιγιαλού, παραλίας και άλλες διατάξεις».

2. Την από 26-05-2014 αίτηση του Κάκκου Αντωνίου, με την οποία ζητείται ο καθορισμός και ο επανακαθορισμός των οριογραμμών του αιγιαλού και της παραλίας στην εν λόγω περιοχή.

3. Την επιτόπια μετάβαση της επιτροπής στη θέση Καθαράδες - Κακή Σκάλα, του δήμου Ιεράπετρας του νομού Λασιθίου, η οποία πραγματοποιήθηκε τη Δευτέρα 28-07-2014, κατόπιν της με αριθμ. πρωτ. 1310/17-07-2014 πρόσκλησης της Προέδρου της επιτροπής.

4. Τις με αριθμ.:

α) 2484/28-08-1980 Απόφαση του Νομάρχη Λασιθίου, που δημοσιεύθηκε στο αριθμ. 524/Δ/19-09-1980 Φ.Ε.Κ., με την οποία καθορίστηκαν οι οριογραμμές του αιγιαλού και της παραλίας, δυτικά του υπό καθορισμό τμήματος.

β) 2858/16-02-1977 Απόφαση του Νομάρχη Λασιθίου, που δημοσιεύθηκε στο αριθμ. 85/Δ/17-03-1977 Φ.Ε.Κ., με την οποία καθορίστηκαν οι οριογραμμές του αιγιαλού και της παραλίας, ανατολικά του υπό καθορισμό τμήματος και η οποία θα επανακαθορισθεί εν μέρει.

5. Το τοπογραφικό-υψομετρικό και κτηματογραφικό διάγραμμα, που συνέταξε το Φεβρουάριο του 2014 οι Δαμασκηνάκης Γεώργιος Διπλωματούχος Αγρονόμος και Τοπογράφος Μηχανικός σε μία (1) πινακίδα και σε κλίμακα 1:500, το οποίο ελέγχθηκε για την ακρίβεια της αποτύπωσης στις 28-07-2014 απ' τον Τοπογράφο Μηχανικό Στάμο Κωνσταντίνο, υπάλληλο της Κτηματικής Υπηρεσίας Λασιθίου και θεωρήθηκε την ίδια ημερομηνία απ' τη Βασαρμίδου Ερωφίλη, αναπληρώτρια Προϊσταμένη της ίδιας Υπηρεσίας.

6. Το με αριθμ. πρωτ. Φ.119.1/201/281587/Σ. 3457/25-08-2014 έγγραφο του Γ.Ε.ΕΘ.Α., με το οποίο γνωμοδοτεί θετικά για τη συνέχιση της διαδικασίας.

7. Τα στοιχεία που προέκυψαν από την επιτόπια μετάβαση που πραγματοποιήθηκε τη Δευτέρα 28-07-2014, σχετικά με τη μορφολογία της περιοχής όπως προβλέπεται απ' το άρθρο 9 του Ν 2971/2001 και ειδικότερα:

α) Η γεωμορφολογία του εδάφους για την οποία αναλυτικά αναφέρεται ότι:

1. Η μορφολογία της ακτής συνίσταται από τον συνδυασμό των παρακάτω:

Αμμωχαλικώδης ακτή από το σημείο Κ11 έως το σημείο Α6 της προτεινομένης γραμμής αιγιαλού.

Βραχώδης ακτή με βραχώδη πρανή με κατακόρυφες έως αρνητές κλίσεις και μικρά ύψη, από το σημείο Α6 έως το σημείο Α8 της προτεινομένης γραμμής αιγιαλού.

Αμμωχαλικώδης ακτή από το σιμείο Α8 έως το σημείο Α24 της προτεινομένης γραμμής αιγιαλού.

Βραχώδης ακτή με βραχώδη πρανή με απότομες κλίσεις και μέτρια ύψη, από το σημείο Α24 έως το σημείο Α25 της προτεινομένης γραμμής αιγιαλού.

2. Της ακτής συνέχονται εκτάσεις πεδινές, με έδαφος γαιώδες.

Η περιοχή βρίσκεται εκτός σχεδίου πόλης και εκτός ορίων οικισμού και είναι δομημένη με ξενοδοχειακές μονάδες και καταλύματα.

3. Τα φυσικό όριο βλάστησης συνίσταται από:

Χαμηλή θαμνώδη φυσική βλάστηση (σχίνα) και δενδρώδη φυσική βλάστηση (αλμυρίκια).

β) Το γεγονός ότι στην περιοχή δεν εντοπίστηκαν παράκτιοι φυσικοί πόροι.

γ) Τα πορίσματα από την εκτίμηση των μετεωρολογικών στοιχείων της περιοχής, ήτοι το γεγονός ότι η περιοχή προσβάλλεται από ανέμους μέτριας έντασης Ν και ΝΔ διευθύνσεων από την κορυφή Κ11 έως την κορυφή Α8 και ανέμους μέτριας έντασης Ν και ΝΑ διευθύνσεων από την κορυφή Α8 έως την κορυφή Α25, γατί είναι προστατευμένη λόγω του ότι βρίσκεται μέσα σε υπήνεμο κόλπο.

δ) Τη μορφολογία του πυθμένα ο οποίος συνίσταται από:

Αμμώδη σύσταση με μέτρια βάθη και μέτριες κλίσεις βυθού κοντά στην ακτή.

ε) Τον τομέα ανάπτυξης κυματισμού σε σχέση με το μέτωπο της ακτής, ότι δηλαδή πρόκειται για ακτή με με-

γάλο ανάπτυγμα πελάγους από τη κορυφή Κ11 έως την κορυφή Α8 της γραμμής αιγιαλού καθώς και το ότι μεγάλο ανάπτυγμα θαλάσσιας έκτασης συμβάλλει στη δημιουργία μεγαλύτερης έντασης κυματικού πεδίου σε σχέση με κλειστές θαλάσσιες περιοχές (όρμους ή κόλπους) που έχουν ίδια ένταση ανέμου (κορυφές από Α8 έως Α25).

στ) Την ύπαρξη τεχνικών έργων εντός της ζώνης του αιγιαλού, τα οποία δεν επηρεάζουν την ανάβαση των κυμάτων στην ακτή (τοιχεία, πέργκολες σκαλοπάτια), όπως αποτυπώνονται λεπτομερώς στο συνημμένο τοπογραφικό διάγραμμα.

ζ) Τη μη ύπαρξη εγκεκριμένων χωροταξικών κατευθύνσεων και χρήσεων γης που επηρεάζουν την παράκτια ζώνη, σύμφωνα με το εγκεκριμένο Γ.Π.Σ. (πρώην Σ.Χ.Ο.Ο.Α.Π.) του Δήμου Ιεράπετρας (Απόφαση Γ.Γ. Περιφέρειας Κρήτης 4852/30-09-2009, η οποία δημοσιεύθηκε στο με αριθμ. 530/ΑΑΠΘ/19-10-2009 Φ.Ε.Κ.).

η) Τη μη ύπαρξη ευπαθών οικοσυστημάτων και προστατευόμενων περιοχών.

θ) Στην περιοχή άμεσης γειτνίασης με την παράκτια ζώνη δεν υπάρχουν καταγεγραμμένα δημόσια κτήματα οιασδήποτε κατηγορίας.

ι) Στην περιοχή δεν υφίσταται κτηματολόγιο.

8. Το γεγονός ότι πρόκειται για ακτογραμμή όπου οι οριογραμμές του αιγιαλού και της παραλίας εν μέρει καθορίζονται για πρώτη φορά και εν μέρει επανακαθορίζονται.

Στο ανωτέρω τοπογραφικό διάγραμμα κλίμακας 1:500, το οποίο συντάχθηκε απ' τον Δαμασκηνάκη Γεώργιο, το Φεβρουάριο του 2014 σε μία (1) πινακίδα, το οποίο ελέγχθηκε για την ακρίβεια της αποτύπωσης στις 28-07-2014 απ' τον Τοπογράφο Μηχανικό Στάμο Κωνσταντίνο, υπάλληλο της Κτηματικής Υπηρεσίας Λασιθίου και θεωρήθηκε την ίδια ημερομηνία απ' τη Βασαρμίδου Ερωφίλη, αναπληρώτρια Προϊσταμένη της ίδιας Υπηρεσίας, το οποίο συνοδεύει την παρούσα έκθεση της επιτροπής:

ΚΑΘΟΡΙΖΟΥΜΕ

1. Την οριογραμμή του αιγιαλού, όπως αυτή αποτυπώνεται στο συνημμένο τοπογραφικό διάγραμμα με κόκκινη συνεχή πολυγωνική γραμμή και περιγράφεται με τα στοιχεία:

Κ11-Α1-Α2-Α3-Α4-Α5-Α6-Α7-Α8-Α9-Α10-Α11-Α12.

2. Την οριογραμμή της παραλίας, όπως αυτή αποτυπώνεται στο συνημμένο τοπογραφικό διάγραμμα με κίτρινη συνεχή πολυγωνική γραμμή και περιγράφεται με τα στοιχεία:

Κ11-Ρ1-Ρ2-Ρ3-Ρ4-Ρ5-Ρ6-Ρ7-Ρ8-Ρ9-Ρ10-Ρ11-Ρ12.

3. Ζώνη παραλίας σε απόσταση πέντε (5.00) μέτρων απ' τη γραμμή του αιγιαλού, για την εξυπηρέτηση των σκοπών της παραγράφου 2 του άρθρου 1, του Ν. 2971/2001.

ΕΠΑΝΑΚΑΘΟΡΙΖΟΥΜΕ

1. Την οριογραμμή του αιγιαλού, που είχε καθορισθεί με την αριθμ. 2858/16-02-1977 Απόφαση του Νομάρχη Λασιθίου (ΦΕΚ 85/Δ/17-03-1977), όπως αυτή αποτυπώνεται στο συνημμένο τοπογραφικό διάγραμμα με κόκκινη συνεχή πολυγωνική γραμμή και περιγράφεται με τα στοιχεία:

Α12-Α13-Α14-Α15-Α16-Α17-Α18-Α19-Α20-Α21-Α22-Α23-Α24-Α25-Κ6.

2. Την οριογραμμή της παραλίας, που είχε καθορισθεί με την αριθμ. 2858/16-02-1977 Απόφαση του Νομάρχη Λασιθίου (ΦΕΚ 85/Δ/17-03-1977), όπως αυτή αποτυπώνεται στο συνημμένο τοπογραφικό διάγραμμα με κίτρινη συνεχή πολυγωνική γραμμή και περιγράφεται με τα στοιχεία:

Ρ12-Ρ13-Ρ14-Ρ15-Ρ16-Ρ17-Ρ18-Ρ19-Ρ20-Ρ21-Ρ22-Ρ23-Ρ24-Ρ25-Ρ26.

- Υπάρχουν κατασκευές (τμήματα κτηρίων, τοιχεία, πέργκολες, διαμορφωμένες επιφάνειες, σκαλοπάτια) στη ζώνη της παραλίας τα οποία αποτυπώνονται λεπτομερώς στο συνημμένο τοπογραφικό διάγραμμα.

- Η Επιτροπή αποφαίνεται πως δεν υφίσταται παλαιός αιγιαλός στην περιοχή.

- Οι κορυφές των οριογραμμών του αιγιαλού και της παραλίας είναι εξαρτημένες από το Κρατικό Δίκτυο, στο Γεωδαιτικό Σύστημα Συντεταγμένων της προβολής ΕΓΣΑ ΄87, του Datum GRS 80. Οι συντεταγμένες αυτές, σημειώνονται σε πίνακα στο τοπογραφικό διάγραμμα.

Άγιος Νικόλαος, 15 Σεπτεμβρίου 2014

Η ΕΠΙΤΡΟΠΗ
Η Πρόεδρος
ΕΡΩΦΙΛΗ ΒΑΡΣΑΜΙΔΟΥ
Τα μέλη
ΚΩΝΣΤΑΝΤΙΝΟΣ ΣΤΑΜΟΣ
ΙΩΑΝΝΗΣ ΠΑΠΑΔΑΚΗΣ
ΜΑΡΙΑ ΠΕΤΑΣΗ

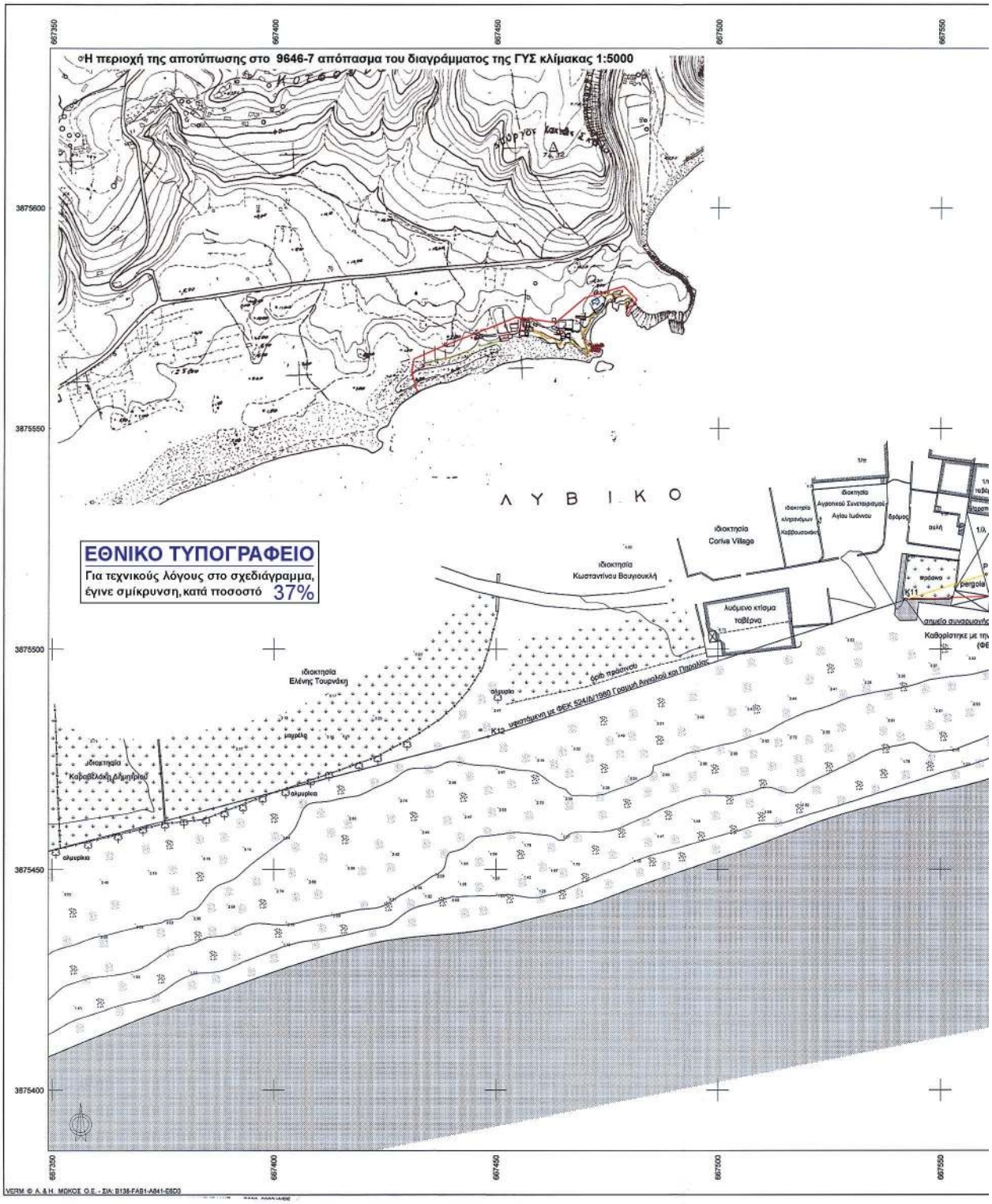
Η περιοχή της αποτύπωσης στο 9646-7 απόπασμα του διαγράμματος της ΓΥΣ κλίμακας 1:5000
ΛΥΒΙΚΟ
ΕΘΝΙΚΟ ΤΥΠΟΓΡΑΦΕΙΟ
Για τεχνικούς λόγους στο σχεδιάγραμμα, έγινε σμίκρυνση, κατά ποσοστό 37%
ιδιοκτησία Coriva Village
ιδιοκτησία Κωσταντίνου Βουγιουκλή
ιδιοκτησία Ελένης Τουρνάκη
ιδιοκτησία Καβαλλάκη Δημήτριου
λυόμενο κτίσμα ταβέρνα
pergola
3875600
3875550
3875500
3875450
3875400
667350
667400
667450
667500
667550

667600
667650
667700
667750
M9
M10
K14
K15
ιδιοκτησία Κάκκος ΑΕ
P20
P21
P22
P23
P24
A20
A21
A22
A23
A24
M11
P19
A19
K16
P18
A18
P17
A17
ιδιοκτησία Κάκκος ΑΕ
ιδιοκτησία Κάκκος Βουζουνεράκης
P16
A16
2/π
P15
A15
P14
A14
M12
P13
A13
K17
P12
A12
P11
A11
P10
A10
P9
A9
P8
A8
P7
A7
P6
A6
P5
A5
P4
A4
P3
A3
P2
A2
A1
1/π
ιδιοκτησία Κάκκος Βουζουνεράκης
Γραμμή αμπώλιν
Γραμμή παραλίας
βράχος

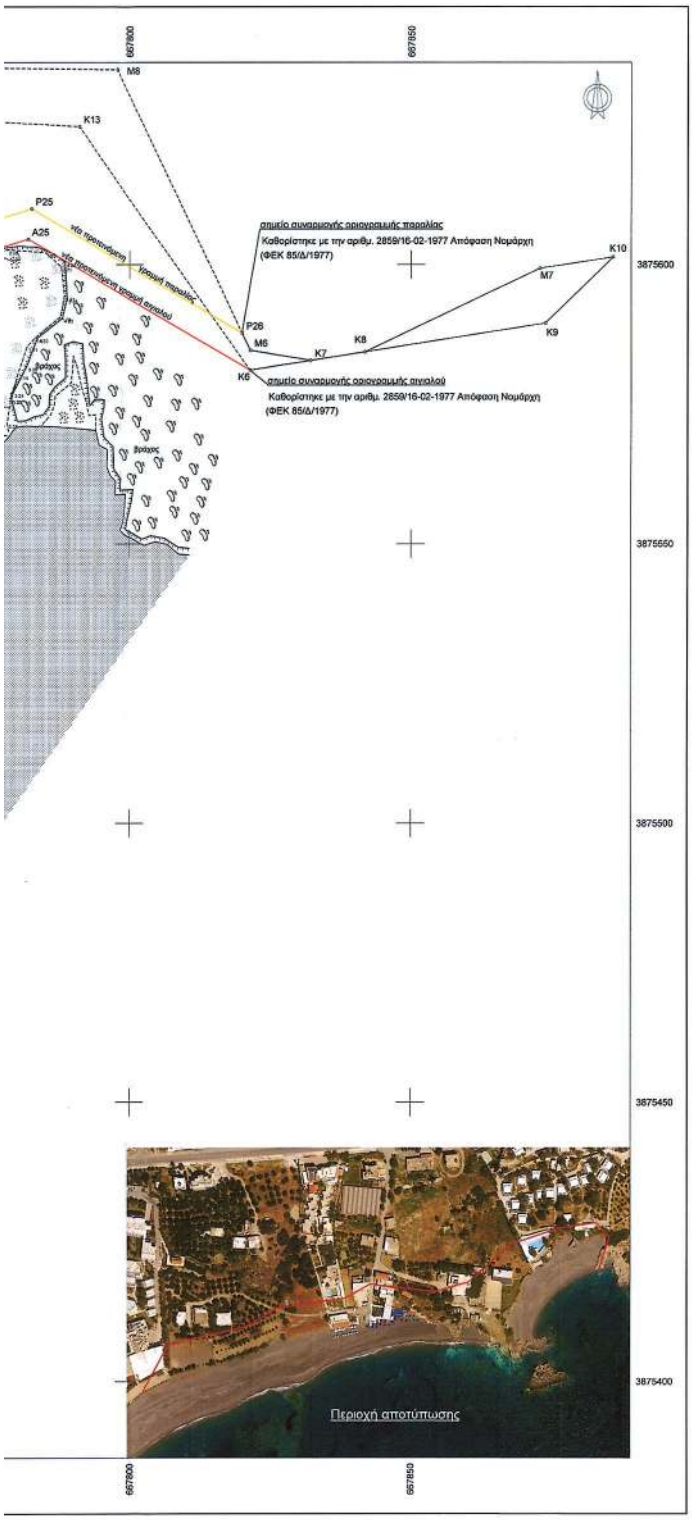

Καθορισμένη Γραμμή Αιγιαλού								
Σημείο	X (m)	Y (m)	Σημείο	X (m)	Y (m)	Σημείο	X (m)	Y (m)
K8	667821.452	3875581.050	K9	667873.871	3875569.485	K10	667885.928	3875601.354
K11	667542.198	3875511.240	K12	667448.202	3875480.168	K13	667790.832	3875624.710
K14	667749.795	3875627.141	K15	667729.036	3875618.615	K16	667699.283	3875584.982
K17	667667.885	3875538.785						

Νέα γραμμή Αιγιαλού								
Σημείο	X (m)	Y (m)	Σημείο	X (m)	Y (m)	Σημείο	X (m)	Y (m)
A1	667561.059	3875512.012	A2	667587.626	3875519.983	A3	667605.035	3875510.347
A4	667632.277	3875499.639	A5	667638.096	3875510.334	A6	667658.428	3875502.661
A7	667673.884	3875488.402	A8	667678.516	3875485.298	A9	667687.101	3875491.176
A10	667684.041	3875504.588	A11	667678.647	3875518.437	A12	667689.926	3875526.245
A13	667697.881	3875540.328	A14	667697.036	3875545.880	A15	667701.932	3875555.271
A16	667713.066	3875563.321	A17	667725.979	3875573.337	A18	667731.511	3875578.754
A19	667727.943	3875592.414	A20	667738.593	3875604.974	A21	667748.294	3875605.627
A22	667753.434	3875596.817	A23	667762.468	3875600.532	A24	667767.742	3875600.213
A25	667781.717	3875604.551	K6	667821.452	3875581.050	K11	667542.198	3875511.240

Καθορισμένη γραμμή Παραλίας								
Σημείο	X (m)	Y (m)	Σημείο	X (m)	Y (m)	Σημείο	X (m)	Y (m)
P26	667820.047	3875587.668	K7	667832.187	3875582.785	K8	667841.788	3875584.328
K10	667885.928	3875601.354	M6	667821.505	3875584.605	M7	667872.894	3875599.326
M8	667797.774	3875634.972	M9	667752.809	3875635.449	M10	667723.827	3875627.800
M11	667693.601	3875593.484	M12	667664.922	3875539.157			

Νέα γραμμή Παραλίας								
Σημείο	X (m)	Y (m)	Σημείο	X (m)	Y (m)	Σημείο	X (m)	Y (m)
P1	667560.225	3875516.982	P2	667589.594	3875525.793	P3	667607.170	3875514.880
P4	667629.439	3875505.560	P5	667633.049	3875516.658	P6	667661.047	3875507.048
P7	667676.990	3875492.340	P8	667678.486	3875491.337	P9	667681.470	3875493.380
P10	667679.249	3875503.117	P11	667672.555	3875520.301	P12	667695.136	3875529.703
P13	667692.669	3875541.269	P14	667691.844	3875546.483	P15	667698.025	3875558.616
P16	667710.068	3875587.323	P17	667722.687	3875577.111	P18	667725.940	3875580.297
P19	667722.448	3875593.555	P20	667735.147	3875609.821	P21	667751.050	3875610.824
P22	667755.559	3875603.097	P23	667761.628	3875605.592	P24	667767.132	3875605.259
P25	667782.353	3875609.984	P26	667820.047	3875587.668	K11	667542.198	3875511.240

ΑΠΟ ΤΟ ΕΘΝΙΚΟ ΤΥΠΟΓΡΑΦΕΙΟ
ΚΑΠΟΔΙΣΤΡΙΟΥ 34 * ΑΘΗΝΑ 104 32 * ΤΗΛ. 210 52 79 000 * FAX 210 52 21 004
04005090511140008