



ΕΦΗΜΕΡΙΣ ΤΗΣ ΚΥΒΕΡΝΗΣΕΩΣ

ΤΗΣ ΕΛΛΗΝΙΚΗΣ ΔΗΜΟΚΡΑΤΙΑΣ

ΤΕΥΧΟΣ ΤΕΤΑΡΤΟ

Αρ. Φύλλου 12

23 Ιανουαρίου 2015

ΠΕΡΙΕΧΟΜΕΝΑ

ΑΠΟΦΑΣΕΙΣ

- Ανάκληση της υπ' αριθμ. 3547/25-11-2010 (ΦΕΚ τ.Δ' 668/13-12-2010) απόφασης Γενικής Γραμματέως Περιφέρειας Ηπείρου περί κήρυξης έκτασης ως αναδασωτέας εμβαδού έξη χιλιάδων τριακοσίων είκοσι δύο διακοσίων τετραγωνικών μέτρων και σαράντα έξη εκατοστών (6.322,46), στη θέση «Προφήτης Ηλίας» του Τ.Δ. Μαρμάρων του Δήμου Ιωαννιτών Π.Ε. Ιωαννίνων και άρση της αναδάσωσης..... 1
- Κήρυξη ως αναδασωτέας έκτασης εμβαδού 1.658,00 τ.μ. στη θέση «Κόκκα» περιφέρειας Τοπικής Κοινότητας Αηγίου, Δημοτικής Ενότητας Μουρσειού του Δήμου Ζαγοράς - Μουρσειού Π.Ε. Μαγνησίας..... 2
- Κήρυξη ως αναδασωτέας έκτασης εμβαδού 6,145 στρεμμάτων, που βρίσκεται στην θέση «ΚΟΔΟΜ», Τοπικής Κοινότητας Μουριατάδας, Δημοτικής Ενότητας Κυπαρισσίας, Δήμου Τριφυλίας..... 3
- Κήρυξη ως αναδασωτέας έκτασης εμβαδού 2,902 στρεμμάτων, που βρίσκεται στην θέση «Ξυλοπερδίκι», τοπικής Κοινότητας Ραχών, Δημοτικής Ενότητας Κυπαρισσίας, Δήμου Τριφυλίας..... 4

ΑΠΟΦΑΣΕΙΣ

- Αριθμ. 88016/3692 (1)
Ανάκληση της υπ' αριθμ. 3547/25-11-2010 (ΦΕΚ τ.Δ' 668/13-12-2010) απόφασης Γενικής Γραμματέως Περιφέρειας Ηπείρου περί κήρυξης έκτασης ως αναδασωτέας εμβαδού έξη χιλιάδων τριακοσίων είκοσι δύο διακοσίων τετραγωνικών μέτρων και σαράντα έξη εκατοστών (6.322,46), στη θέση «Προφήτης Ηλίας» του Τ.Δ. Μαρμάρων του Δήμου Ιωαννιτών Π.Ε. Ιωαννίνων και άρση της αναδάσωσης.

Η ΓΕΝΙΚΗ ΓΡΑΜΜΑΤΕΑΣ ΑΠΟΚΕΝΤΡΩΜΕΝΗΣ ΔΙΟΙΚΗΣΗΣ ΗΠΕΙΡΟΥ - ΔΥΤΙΚΗΣ ΜΑΚΕΔΟΝΙΑΣ

Έχοντας υπόψη:

1. Τις διατάξεις:

- 1.1. Του Ν. 3852/2010 (ΦΕΚ 87/Α'/7-6-2010) «Νέα Αρχιτεκτονική της Αυτοδιοίκησης και της Αποκεντρωμένης Διοίκησης - Πρόγραμμα Καλλικράτης».

1.2. Του Π.Δ. 141/2010 (ΦΕΚ 234/Α'/27-12-2010) «Οργανισμός της Αποκεντρωμένης Διοίκησης Ηπείρου - Δυτικής Μακεδονίας».

1.3. Του Ν. 998/1979 «Περί προστασίας δασών και δασικών εν γένει εκτάσεων της χώρας» και και συγκεκριμένα τις διατάξεις της παρ. 4 του άρθρου 44 όπως τροποποιήθηκε με τις διατάξεις του άρθρου 35 του Ν. 4280/2014.

2. Την υπ' αριθμ. 160417/1180/8-7-1980 δ/γή του Υπ. Γεωργίας, την υπ' αριθμ. 86004/1637/04-06-1987 διαταγή του Υπουργείου Γεωργίας σύμφωνα με την οποία έγινε αποδεκτή η υπ' αριθμ. 417/1987 γνωμοδότηση των Προϊσταμένων Νομικών Διευθύνσεων της Διοίκησης, την υπ' αριθμ. 88872/573/19-2-2002 δ/γή του Υπ. Γεωργίας και την υπ' αριθμ. 97870/2248/7-5-2009 διαταγή του Υπ. Αγροτικής Ανάπτυξης και Τροφίμων.

3. Την υπ' αριθμ. 3547/25-11-2010 (ΦΕΚ τ.Δ' 668/13-12-2010) απόφασης Γενικής Γραμματέα Περιφέρειας Ηπείρου περί κήρυξης έκτασης ως αναδασωτέας εμβαδού έξη χιλιάδων τριακοσίων είκοσι δύο διακοσίων τετραγωνικών μέτρων και σαράντα έξη εκατοστών (6.322,46), στη θέση «Προφήτης Ηλίας» του Τ.Δ. Μαρμάρων του Δήμου Ιωαννιτών Π.Ε. Ιωαννίνων.

4. Τις διατάξεις του άρθρου 35 του Ν. 4280/2014.

5. Το αριθ. 51342/4551/9-9-2014 έγγραφο του Δασαρχείου Ιωαννίνων με το οποίο προτείνετε η άρση της αναδάσωσης.

6. Το αριθμ. 58487/2108/1-10-2014 έγγραφο της Διεύθυνσης Δασών Ιωαννίνων.

7. Το αριθμ. 65665/5136/10-10-2014 Διεύθυνσης Συντονισμού και Επιθεώρησης Δασών, αποφασίζουμε:

Ανακαλούμε την υπ' αριθμ. 3547/25-11-2010 (ΦΕΚ τ.Δ' 668/13-12-2010) απόφαση Γενικής Γραμματέα Περιφέρειας Ηπείρου περί κήρυξης έκτασης ως αναδασωτέας εμβαδού έξη χιλιάδων τριακοσίων είκοσι δύο τετραγωνικών μέτρων και σαράντα έξη εκατοστών (6.322,46), στη θέση « Προφήτης Ηλίας» του Τ.Δ. Μαρμάρων του Δήμου Ιωαννιτών Π.Ε. Ιωαννίνων και αίρουμε την αναδάσωση στο σύνολο της έκτασης, λόγω του ότι εκδόθηκε κατά πραγματική πλάνη περί τα πράγματα επειδή στηρίχθηκε επί ανακριβών στοιχείων.

Με την απόφαση μας αυτή δεν προκαλείται δαπάνη σε βάρος του κρατικού προϋπολογισμού.

Η απόφαση αυτή να δημοσιευθεί στην Εφημερίδα της Κυβερνήσεως.

Ιωάννινα, 23 Δεκεμβρίου 2014

Η Γενική Γραμματέας Αποκεντρωμένης Διοίκησης
ΒΑΣΙΛΙΚΗ ΕΥΤΑΞΑ

Αριθμ. 3022/268246/14 (2)
Κήρυξη ως αναδασωτέας έκτασης εμβαδού 1.658,00 τ.μ. στη θέση "Κόκκα" περιφέρειας Τοπικής Κοινότητας Ανηλίου, Δημοτικής Ενότητας Μουρεσίου του Δήμου Ζαγοράς - Μουρεσίου Π.Ε. Μαγνησίας.

Η ΓΕΝΙΚΗ ΓΡΑΜΜΑΤΕΑΣ ΑΠΟΚΕΝΤΡΩΜΕΝΗΣ
ΔΙΟΙΚΗΣΗΣ ΘΕΣΣΑΛΙΑΣ - ΣΤΕΡΕΑΣ ΕΛΛΑΔΑΣ

Έχοντας υπόψη:

1. Τις διατάξεις του Ν. 3200/1955 περί διοικητικής αποκέντρωσης όπως τροποποιήθηκαν και συμπληρώθηκαν μεταγενέστερα με τις διατάξεις του Ν.Δ. 532/1970 .
2. Τις διατάξεις του άρθρου 117 παρ. 3 και άρθρου 24 παρ. 1 του Συντάγματος της Ελλάδος.
3. Τις διατάξεις του Ν. 998/1979 "Περί προστασίας Δασών κ.λ.π." και ειδικότερα:
 - α) Του άρθρου 38 παρ. 1.
 - β) Του άρθρου 41 παρ. 1 και 3.
4. Τις υπ' αριθμ. α) 160417/1180/8-7-1980 και β) 182447/3049/24-9-1980 διαταγές του Υπουργείου Γεωργίας, σχετικές με την κήρυξη εκτάσεων ως αναδασωτέων.
5. Τις διατάξεις του Ν. 3852/4-6-2010 (ΦΕΚ 87/7-6-2010 τ.Α') «Νέα Αρχιτεκτονική της Αυτοδιοίκησης και της Αποκεντρωμένης Διοίκησης - Πρόγραμμα Καλλικράτης».
6. Τις διατάξεις του Π.Δ. 138/23-12-2010 (ΦΕΚ 231/27-12-2010 τ.Α') «Οργανισμός Αποκεντρωμένης Διοίκησης Θεσσαλίας - Στερεάς Ελλάδας».
7. Την υπ' αριθμ. 1669/33104/31-3-2011 (ΦΕΚ 648/τ.Β'/19-4-2011) απόφαση της Γενικής Γραμματέως Αποκεντρωμένης Διοίκησης Θεσσαλίας-Στερεάς Ελλάδας περί μεταβίβασης δικαιώματος υπογραφής στους Προϊσταμένους Διευθύνσεων.

8. Την υπ' αριθμ. 7804/263884/19-12-2014 πρόταση του Δασαρχείου Βόλου, με την οποία προτείνεται η κήρυξη ως αναδασωτέας της αναφερόμενης στο θέμα έκτασης, αποφασίζουμε:

9. Κηρύσσουμε ως αναδασωτέα έκταση διακατεχόμενο δάσος , εμβαδού χιλίων εξακοσίων πενήντα οκτώ τετραγωνικών μέτρων (1.658,00 τ.μ.). Η έκταση αυτή, που υλοτομήθηκε αποψιλωτικά - εκχερσώθηκε παράνομα, βρίσκεται στη θέση "Κόκκα" περιφέρειας Τοπικής Κοινότητας Ανηλίου Δημοτικής Ενότητας Μουρεσίου του Δήμου Ζαγοράς - Μουρεσίου, απεικονίζεται με στοιχεία Ε[1, 2, 3, 4, 5, 6, 7, 8, 9, 1] στο προσαρτημένο στην παρούσα απόφαση μας διάγραμμα, κλίμακας 1:1000, το οποίο αποτελεί αναπόσπαστο μέρος αυτής και έχει όρια:

Ανατολικά: Δενδροκομικά καλλιεργούμενη έκταση (Καστανεώνας).

Δυτικά: Ρέμα.

Βόρεια: Καστανεώνας ιδιοκτησίας Αποστόλου και Κασσιανής Σουλδάτου, για το οποίο έχει εκδοθεί η αριθμ. 1305/50156/19-3-2014 έγκριση υλοτομίας.

Νότια: Δενδροκομικά καλλιεργούμενη έκταση (Μηλεώνας).

Σκοπός της κήρυξης της ανωτέρω έκτασης ως αναδασωτέας, είναι η προστασία της, η διατήρηση του δασικού χαρακτήρα αυτής, ο αποκλεισμός διάθεσης της για άλλη χρήση και η αποκατάσταση με φυσική αναγέννηση της καταστραφείσας δασικής βλάστησης αποτελούμενης από Οστρουά, Αριά, Φράξο κλπ. με ποσοστό συγκόμωσης 90%.

Η απόφαση αυτή να δημοσιευθεί στην Εφημερίδα της Κυβερνήσεως.

Βόλος, 5 Ιανουαρίου 2015

Με εντολή Γενικής Γραμματέως
Αποκεντρωμένης Διοίκησης

Η Προϊσταμένη Διεύθυνσης Δασών Μαγνησίας
ΕΛΕΝΗ ΔΗΜΗΤΡΑΚΟΠΟΥΛΟΥ-ΜΠΙΛΛΙΟΥ

ΕΛΛΗΝΙΚΗ ΔΗΜΟΚΡΑΤΙΑ
ΑΠΟΚΕΝΤΡΩΜΕΝΗ ΔΙΟΙΚΗΣΗ
ΘΕΣΣΑΛΙΑΣ – ΣΤΕΡΕΑΣ ΕΛΛΑΔΑΣ
ΓΕΝΙΚΗ Δ/ΝΣΗ ΔΑΣΩΝ & ΑΓΡΟΤΙΚΩΝ
ΥΠΟΘΕΣΕΩΝ
ΔΑΣΑΡΧΕΙΟ ΒΟΛΟΥ

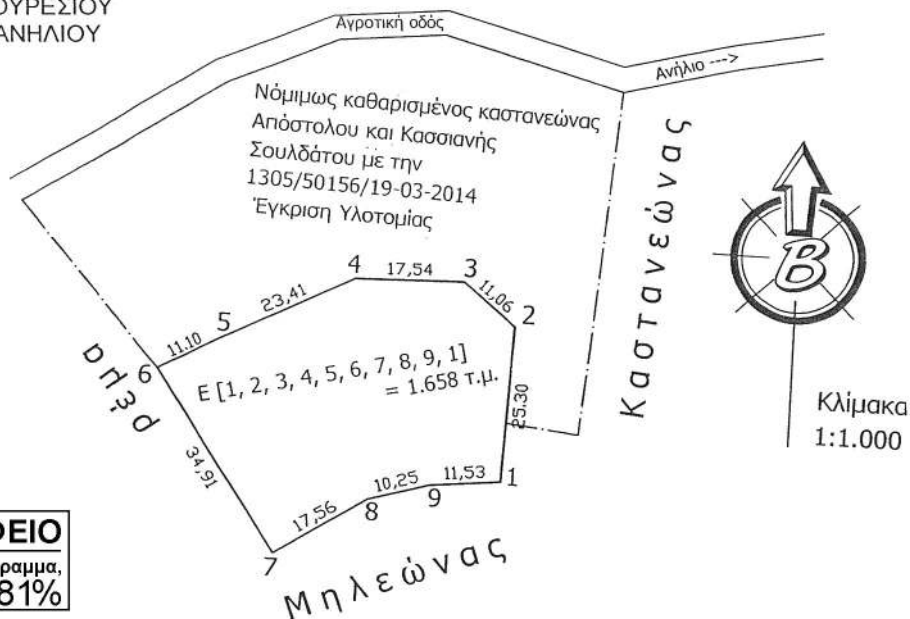
Ανήκει στη αριθμ. 3022/268246/14
απόφαση της
Δ/σης Δασών Ν. Μαγνησίας

ΤΟΠΟΓΡΑΦΙΚΟ ΔΙΑΓΡΑΜΜΑ

της έκτασης με στοιχεία 1, 2, 3, 4, 5, 6, 7, 8, 9, 1
που υλοτομήθηκε αποφιλωτικά παράνομα

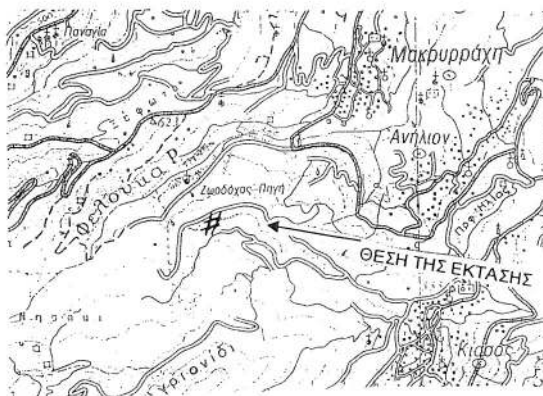
ΔΗΜΟΣ : ΖΑΓΟΡΑΣ - ΜΟΥΡΕΣΙΟΥ
ΔΗΜ. ΕΝΟΤΗΤΑ : ΜΟΥΡΕΣΙΟΥ
ΤΟΠ. ΚΟΙΝΟΤΗΤΑ : ΑΝΗΛΙΟΥ
ΘΕΣΗ : «Κόκκα»
ΕΚΤΑΣΗ : 1.658 τ.μ.

ΚΛΙΜΑΚΑ 1 : 1000



ΕΘΝΙΚΟ ΤΥΠΟΓΡΑΦΕΙΟ

Για τεχνικούς λόγους στο σχεδιάγραμμα,
έγινε σμίκρυνση, κατά ποσοστό 81%



Χάρτης προσανατολισμού 1:50.000
Φύλλο Ζαγοράς

ΣΥΝΤΕΤΑΓΜΕΝΕΣ		
A/A	X	Y
1	423319.54	4362908.67
2	423320.57	4362933.95
3	423311.90	4362940.82
4	423294.37	4362940.27
5	423273.71	4362929.25
6	423264.07	4362923.74
7	423283.63	4362894.82
8	423298.25	4362904.54
9	423308.07	4362907.47

Βόλος 16 / 12 / 2014
Ο Συντάκτης

Ευθύμιος Νέτσικας
Δασολόγος MSc

Βόλος 19 / 12 / 2014
Ο Δασάρχης Βόλου α.α.



Αθανασία Μακατσιάνου
Δασολόγος

Βόλος 05 / 01 / 2015
Με Εντολή Γ.Γ.Α.Δ.Θ.Στ.Ε.

Η Προϊστάμενη Δ/σης Δασών
Ν. Μαγνησίας



Ελένη Δημητρακοπούλου – Μπίλλιου
Δασολόγος

Αριθμ. 113320/3309

(3)

Κήρυξη ως αναδασωτέας έκτασης εμβαδού 6,145 στρεμμάτων, που βρίσκεται στην θέση «ΚΟΔΟΜ», Τοπικής Κοινότητας Μουριατιάδας, Δημοτικής Ενότητας Κυπαρισσίας, Δήμου Τριφυλίας.

Ο ΓΕΝΙΚΟΣ ΓΡΑΜΜΑΤΕΑΣ
ΑΠΟΚΕΝΤΡΩΜΕΝΗΣ ΔΙΟΙΚΗΣΗΣ ΠΕΛΟΠΟΝΝΗΣΟΥ,
ΔΥΤΙΚΗΣ ΕΛΛΑΔΑΣ ΚΑΙ ΙΟΝΙΟΥ

Έχοντας υπόψη:

1. Τις δ/ξεις των αρ. 24 παρ. 1 και 117 παρ. 3 του Συντάγματος.

2. Τις δ/ξεις «του άρθρου 90 του Κώδικα Νομοθεσίας για την Κυβέρνηση και τα Κυβερνητικά όργανα» (Π.Δ. 63/2005, ΦΕΚ 98Α/2005).

3. Τις δ/ξεις του Ν. 3852/2010 «Νέα Αρχιτεκτονική της Αυτοδιοίκησης και της Αποκεντρωμένης Διοίκησης - Πρόγραμμα Καλλικράτης».

4. Τις δ/ξεις του Π.Δ. 139/2010 «Οργανισμός της Αποκεντρωμένης Διοίκησης Πελοποννήσου, Δυτικής Ελλάδας και Ιονίου».

5. Τις δ/ξεις του Ν. 3208/2003 «Προστασία των Δασικών οικοσυστημάτων κ.λ.π.»

6. Τις δ/ξεις του Ν. 998/1979 «περί προστασίας των δασών κ.λ.π.» και ειδικότερα του άρθρου 41 παρ. 1 και του άρθρου 38 παρ. 1

7. Τις δ/γές του Υπουργείου Γεωργίας:

α) 160417/1180/8-7-80 β) 182447/3049/24-9-80

8. Την αριθμ. 221525/4195/21-09-11 Δ/γη του Υ.Π.Ε.Κ.Α.

9. Την αριθ. 2814/02-10-2014 πρόταση του Δασαρχείου Κυπαρισσίας περί κηρύξεως αναδασωτέας, της αναφερομένης στο θέμα έκτασης, αποφασίζουμε:

Κηρύσσουμε ως αναδασωτέα έκταση δημόσιο δάσος, το οποίο καταστράφηκε από παράνομη εκχέρσωση, το χρονικό διάστημα από το έτος 1945 έως το έτος 1960, με σκοπό την προστασία για την επαναδημιουργία της

βλάστησης, εμβαδού έξι στρεμμάτων και εκατόν σαράντα πέντε χιλιοστών (6,145 στρεμ.), που βρίσκεται στην θέση «ΚΟΔΟΜ», Τοπικής Κοινότητας Μουριατιάδας, Δημοτικής Ενότητας Κυπαρισσίας, Δήμου Τριφυλίας, Νομού Μεσσηνίας, προσδιορίζεται από τα σημεία: 1, 2,....., 16, 17, 1 και έχει όρια:

Ανατολικά : Με έκταση που χαρακτηρίζεται ως «έκταση που δεν είναι δάσος ή δασική» σύμφωνα με την αριθμ. 2658/25-10-2011 πράξη χαρακτηρισμού του Δασάρχη Κυπαρισσίας (τμήμα 1).

Δυτικά: Με πρηνές πέραν του οποίου δρόμος και με ελιές Ευάγγελου Σουλιμιώτη.

Βόρεια: Με ελιές Ευάγγελου Σουλιμιώτη και με αναδασωτέα έκταση λόγω πυρκαγιάς (αριθμ. 3828/11-09-2007 απόφαση Γ.Γ.Π.Π.).

Νότια: Με πρηνές πέραν του οποίου δρόμος.

Όπως περιγράφονται στην από 20-06-2012 έκθεση αυτοψίας της Δασοπόνου του Δασαρχείου Κυπαρισσίας Ευγενίας Αλεξανδροπούλου και εμφανίζονται στο από 12-06-2012 συνημμένο τοπογραφικό διάγραμμα κλίμακας 1:1500 της ίδιας. Προβλέπεται φυσική αναγέννηση της δασικής βλάστησης που καταστράφηκε.

Άσκηση αίτησης ακύρωσης κατά αυτής γίνεται ενώπιον του (οικείου) Τριμελούς Εφετείου εντός εξήντα ημερών από την επομένη της δημοσίευσης ή της κοινοποίησης της.

Από την εφαρμογή των κανονιστικών διατάξεων της απόφασης αυτής δεν προκαλείται δαπάνη σε βάρος του κρατικού προϋπολογισμού σύμφωνα με το «άρθρο 90 του Κώδικα Νομοθεσίας για την Κυβέρνηση και τα Κυβερνητικά όργανα» (Π.Δ. 63/2005, ΦΕΚ 98Α/2005).

Η απόφαση αυτή να δημοσιευθεί στην Εφημερίδα της Κυβερνήσεως.


Πάτρα, 30 Δεκεμβρίου 2014

Ο Γενικός Γραμματέας Αποκεντρωμένης Διοίκησης
ΓΕΩΡΓΙΟΣ ΔΙΔΑΣΚΑΛΟΥ

ΣΧΕΔΙΑΓΡΑΜΜΑ

Αναδασωτέο Δημόσιο Δάσος εμβαδού έξι στρεμμάτων και εκατόν σαράντα πέντε χιλιοστών (6,145), κειμένου στη θέση "Κοδόμ" περιφέρειας Τοπικής Κοινότητας Μουριατιάδας της Δημοτικής Ενότητας Κυπαρισσίας του Δήμου Τριφυλίας, λόγω εκχερσώσεως.

ΥΠΟΜΝΗΜΑ

Κλίμακα: 1:1500
 (1.2.3...16.17.1): Αναδασωτέο Δημόσιο Δάσος εμβαδού έξι στρεμμάτων και εκατόν σαράντα πέντε χιλιοστών (6,145).
 Αποστάσεις: 7-8=5,18μ. 10-11=10,92μ.
 12-13=8,14μ. 16-17=8,21μ.
 Πρανές

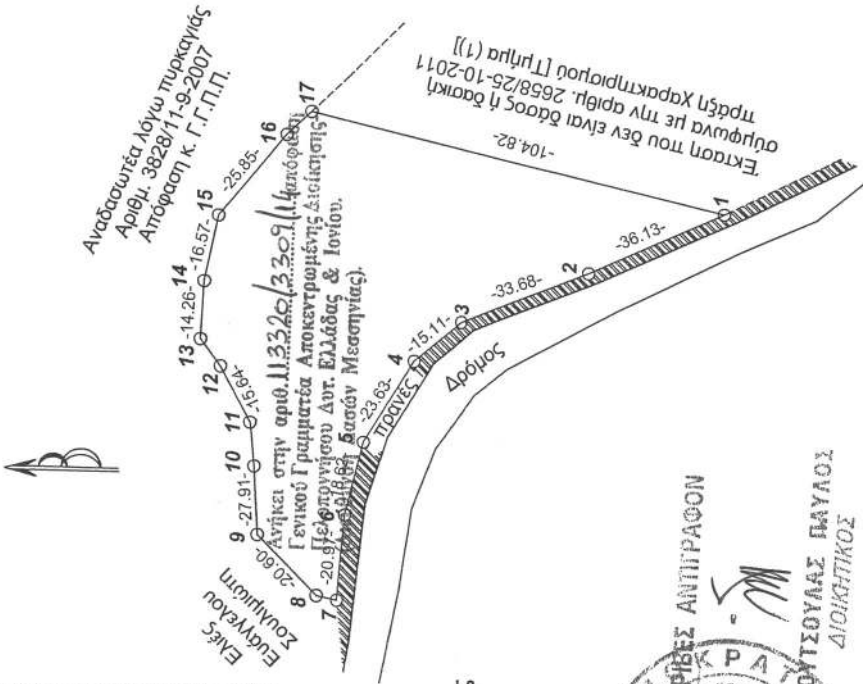
ΕΘΝΙΚΟ ΤΥΠΟΓΡΑΦΕΙΟ
 Για τεχνικούς λόγους στο σχεδιάγραμμα, έγινε σμίκρυνση, κατά ποσοστό **81%**

ΣΥΝΤΕΤΑΓΜΕΝΕΣ ΕΙΣΑ '87

1: X=297777.86 Y=4124252.38
2: X=297763.39 Y=4124285.49
3: X=297751.61 Y=4124317.04
4: X=297742.19 Y=4124328.86
5: X=297722.19 Y=4124341.45
6: X=297704.19 Y=4124346.20
7: X=297683.33 Y=4124348.36
8: X=297684.48 Y=4124353.41
9: X=297699.33 Y=4124367.69
10: X=297716.31 Y=4124368.36
11: X=297727.19 Y=4124369.29
12: X=297741.14 Y=4124376.37
13: X=297747.76 Y=4124381.10
14: X=297761.99 Y=4124380.13
15: X=297778.19 Y=4124376.67
16: X=297797.99 Y=4124360.05
17: X=297803.55 Y=4124354.00



ΑΠΟΣΠΑΣΜΑ ΧΑΡΤΗ Γ.Υ.Σ.
 Κλίμακας: 1:50000
 Έτους εκδόσεως: 1977
 ΨΥΛΛΟ ΧΑΡΤΗ: ΦΙΛΙΑΤΡΑ
 -- ενδεικτική θέση αναδασωτέας



ΘΕΩΡΗΘΗΚΕ
 Κυπαρισσία 2-10-2014
 Ο Δασάρχης Κυπαρισσίας

Πάτρα 30-12-2014
 Ο Γενικός Γραμματέας
 Αποκεντρωμένης Διοικήσεως
 Πελοσου Δυτικής Ελλάδας & Ιονίου

Σωτήριος Παπαδόπουλος
 Δασολόγος

Γεώργιος Διδάκαλος

Κυπαρισσία 12-6-2012
 Η Συντάκτρια

Καλιμάτα 3-11-2014
 Ο Δυτικής Δασών Μεσογειακής

Ευγενία Αλεξανδροπούλου
 Δασοπόνος

Γεώργιος Σωτηρόπουλος
 Δασολόγος

Αριθμ. 113305/3307

(4)

Κήρυξη ως αναδασωτέας έκτασης εμβαδού 2,902 στρεμμάτων, που βρίσκεται στην θέση «Ξυλοπερδίκι», τοπικής Κοινότητας Ραχών, Δημοτικής Ενότητας Κυπαρισσίας, Δήμου Τριφυλίας.

Ο ΓΕΝΙΚΟΣ ΓΡΑΜΜΑΤΕΑΣ
ΑΠΟΚΕΝΤΡΩΜΕΝΗΣ ΔΙΟΙΚΗΣΗΣ ΠΕΛΟΠΟΝΝΗΣΟΥ,
ΔΥΤΙΚΗΣ ΕΛΛΑΔΑΣ ΚΑΙ ΙΟΝΙΟΥ

Έχοντας υπόψη:

1. Τις διατάξεις των αρ. 24 παρ. 1 και 117 παρ. 3 του Συντάγματος.

2. Τις διατάξεις «του άρθρου 90 του Κώδικα Νομοθεσίας για την Κυβέρνηση και τα Κυβερνητικά όργανα» (Π.Δ. 63/2005, ΦΕΚ 98Α/2005).

3. Τις διατάξεις του Ν. 3852/2010 «Νέα Αρχιτεκτονική της Αυτοδιοίκησης και της Αποκεντρωμένης Διοίκησης - Πρόγραμμα Καλλικράτης».

4. Τις διατάξεις του Π.Δ. 139/2010 «Οργανισμός της Αποκεντρωμένης Διοίκησης Πελοποννήσου, Δυτικής Ελλάδας και Ιονίου».

5. Τις διατάξεις του Ν. 3208/2003 «Προστασία των Δασικών οικοσυστημάτων κ.λ.π.»

6. Τις διατάξεις του Ν. 998/1979 «περί προστασίας των δασών κ.λ.π.» και ειδικότερα του άρθρου 41 παρ. 1 και του άρθρου 38 παρ. 1

7. Τις δ/γές του Υπουργείου Γεωργίας:

α) 160417/1180/8-7-80 β) 182447/3049/24-9-80

8. Την αριθμ. 221525/4195/21-09-11 Δ/γη του Υ.Π.Ε.Κ.Α.

9. Την αριθ. 2813/02-10-2014 πρόταση του Δασαρχείου Κυπαρισσίας περί κηρύξεως αναδασωτέας, της αναφερομένης στο θέμα έκτασης, αποφασίζουμε:

Κηρύσσουμε ως αναδασωτέα έκταση δημόσιο δάσος, το οποίο καταστράφηκε από παράνομη εκχέρσωση, το χρονικό διάστημα από το έτος 1965 έως το έτος 1990, με σκοπό την προστασία για την επαναδημιουργία της βλάστησης, εμβαδού δυο στρεμμάτων και εννιάκοσίων

δυο χιλιοστών (2,902 στρεμ.), που βρίσκεται στην θέση «Ξυλοπερδίκι», Τοπικής Κοινότητας Ραχών, Δημοτικής Ενότητας Κυπαρισσίας, (Δήμου Τριφυλίας, Νομού Μεσσηνίας, προσδιορίζεται από τα σημεία: 1, 2, 3, 4, 5, 6, 1 και έχει όρια:

Ανατολικά: Με δημόσιο δάσος.

Δυτικά: Με ελαιοπερίβολο κληρονόμων Αντωνίου Μπέλεχα.

Βόρεια: Με δρόμο πέραν του οποίου έκταση χαρακτηρίσθαι ως «γεωργικός καλλιεργούμενη έκταση» σύμφωνα με την αριθμ. 4310πε/08-04-2005 πράξη χαρακτηρισμού (τμήμα Ε1).

Νότια: Με ελαιοπερίβολο κληρονόμων Σπυρίδωνος Κουτσογεωργόπουλου.

Όπως περιγράφονται στην από 05-09-2012 έκθεση αυτοψίας της Δασοπόνου του Δασαρχείου Κυπαρισσίας Ευγενίας Αλεξανδροπούλου και εμφανίζονται στο από 05-09-2012 συνημμένο τοπογραφικό διάγραμμα κλίμακας 1:1000 της ίδιας. Προβλέπεται φυσική αναγέννηση της δασικής βλάστησης που καταστράφηκε.

Άσκηση αίτησης ακύρωσης κατά αυτής γίνεται ενώπιον του (οικείου) Τριμελούς Εφετείου εντός εξήντα ημερών από την επομένη της δημοσίευσης ή της κοινοποίησης της.

Από την εφαρμογή των κανονιστικών διατάξεων της απόφασης αυτής δεν προκαλείται δαπάνη σε βάρος του κρατικού προϋπολογισμού σύμφωνα με το «άρθρο 90 του Κώδικα Νομοθεσίας για την Κυβέρνηση και τα Κυβερνητικά όργανα» (Π.Δ. 63/2005, ΦΕΚ 98Α/2005).

Η απόφαση αυτή να δημοσιευθεί στην Εφημερίδα της Κυβερνήσεως

Πάτρα, 30 Δεκεμβρίου 2014

Ο Γενικός Γραμματέας Αποκεντρωμένης Διοίκησης
ΓΕΩΡΓΙΟΣ ΔΙΔΑΣΚΑΛΟΥ

ΕΘΝΙΚΟ ΤΥΠΟΓΡΑΦΕΙΟ

ΕΦΗΜΕΡΙΣ ΤΗΣ ΚΥΒΕΡΝΗΣΕΩΣ

ΤΙΜΗ ΠΩΛΗΣΗΣ ΦΥΛΛΩΝ ΤΗΣ ΕΦΗΜΕΡΙΔΑΣ ΤΗΣ ΚΥΒΕΡΝΗΣΕΩΣ

Σε έντυπη μορφή:

- Για τα Φ.Ε.Κ. από 1 έως 16 σελίδες σε 1 € προσαυξανόμενη κατά 0,20 € για κάθε επιπλέον οκτασέλιδο ή μέρος αυτού.
- Για τα φωτοαντίγραφα Φ.Ε.Κ. σε 0,15 € ανά σελίδα.

Σε μορφή DVD/CD:

Τεύχος	Ετήσια έκδοση	Τριμηνιαία έκδοση	Μηνιαία έκδοση	Τεύχος	Ετήσια έκδοση	Τριμηνιαία έκδοση	Μηνιαία έκδοση
Α΄	150 €	40 €	15 €	Α.Α.Π.	110 €	30 €	-
Β΄	300 €	80 €	30 €	Ε.Β.Ι.	100 €	-	-
Γ΄	50 €	-	-	Α.Ε.Δ.	5 €	-	-
Υ.Ο.Δ.Δ.	50 €	-	-	Δ.Δ.Σ.	200 €	-	20 €
Δ΄	110 €	30 €	-	Α.Ε.-Ε.Π.Ε.	-	-	100 €

- Η τιμή πώλησης μεμονωμένων Φ.Ε.Κ. σε μορφή cd-rom από εκείνα που διατίθενται σε ψηφιακή μορφή και μέχρι 100 σελίδες, σε 5 € προσαυξανόμενη κατά 1 € ανά 50 σελίδες.

ΕΤΗΣΙΕΣ ΣΥΝΔΡΟΜΕΣ Φ.Ε.Κ.

Τεύχος	Έντυπη μορφή	Τεύχος	Έντυπη μορφή	Τεύχος	Έντυπη μορφή
Α΄	225 €	Δ΄	160 €	Α.Ε.-Ε.Π.Ε.	2.250 €
Β΄	320 €	Α.Α.Π.	160 €	Δ.Δ.Σ.	225 €
Γ΄	65 €	Ε.Β.Ι.	65 €	Α.Σ.Ε.Π.	70 €
Υ.Ο.Δ.Δ.	65 €	Α.Ε.Δ.	10 €	Ο.Π.Κ.	-

- Το τεύχος Α.Σ.Ε.Π. (έντυπη μορφή) θα αποστέλλεται σε συνδρομητές ταχυδρομικά, με την επιβάρυνση των 70 €, ποσό το οποίο αφορά τα ταχυδρομικά έξοδα.

- Η καταβολή γίνεται σε όλες τις Δημόσιες Οικονομικές Υπηρεσίες (Δ.Ο.Υ.). Το πρωτότυπο διπλότυπο (έγγραφο αριθμ. πρωτ. 9067/28.2.2005 2η Υπηρεσία Επιτρόπου Ελεγκτικού Συνεδρίου) με φροντίδα των ενδιαφερομένων, πρέπει να αποστέλλεται ή να κατατίθεται στο Εθνικό Τυπογραφείο (Καποδιστριαύ 34, Τ.Κ. 104 32 Αθήνα).
- Σημειώνεται ότι φωτοαντίγραφα διπλοτύπων, ταχυδρομικές Επιταγές για την εξόφληση της συνδρομής, δεν γίνονται δεκτά και θα επιστρέφονται.
- Οι οργανισμοί τοπικής αυτοδιοίκησης, τα νομικά πρόσωπα δημοσίου δικαίου, τα μέλη της Ένωσης Ιδιοκτητών Ημερησίου Τύπου Αθηνών και Επαρχίας, οι τηλεοπτικοί και ραδιοφωνικοί σταθμοί, η Ε.Σ.Η.Ε.Α, τα τριτοβάθμια συνδικαλιστικά όργανα και οι τριτοβάθμιες επαγγελματικές ενώσεις δικαιούνται έκπτωσης πενήντα τοις εκατό (50%) επί της ετήσιας συνδρομής.
- Το ποσό υπέρ Τ.Α.Π.Ε.Τ. (5% επί του ποσού συνδρομής), καταβάλλεται ολόκληρο (Κ.Α.Ε. 3512) και υπολογίζεται πριν την έκπτωση.
- Στην Ταχυδρομική συνδρομή του τεύχους Α.Σ.Ε.Π. δεν γίνεται έκπτωση.

Πληροφορίες για δημοσιεύματα που καταχωρίζονται στα Φ.Ε.Κ. στο τηλ.: 210 5279000.

Φωτοαντίγραφα παλαιών Φ.Ε.Κ.: τηλ.: 210 8220885.

Τα φύλλα όλων των τευχών της Εφημερίδας της Κυβερνήσεως διατίθενται δωρεάν σε ηλεκτρονική μορφή από την ιστοσελίδα του Εθνικού Τυπογραφείου (www.et.gr)Ηλεκτρονική Διεύθυνση: <http://www.et.gr> - e-mail: webmaster.et@et.gr

ΟΙ ΥΠΗΡΕΣΙΕΣ ΕΞΥΠΗΡΕΤΗΣΗΣ ΠΟΛΙΤΩΝ ΛΕΙΤΟΥΡΓΟΥΝ ΚΑΘΗΜΕΡΙΝΑ ΑΠΟ 08:00 ΜΕΧΡΙ 13:30



* 0 4 0 0 0 1 2 3 0 1 1 5 0 0 0 8 *

ΑΠΟ ΤΟ ΕΘΝΙΚΟ ΤΥΠΟΓΡΑΦΕΙΟ

ΚΑΠΟΔΙΣΤΡΙΑΟΥ 34 * ΑΘΗΝΑ 104 32 * ΤΗΛ. 210 52 79 000 * FAX 210 52 21 004