



ΕΦΗΜΕΡΙΣ ΤΗΣ ΚΥΒΕΡΝΗΣΕΩΣ

ΤΗΣ ΕΛΛΗΝΙΚΗΣ ΔΗΜΟΚΡΑΤΙΑΣ

ΤΕΥΧΟΣ ΤΕΤΑΡΤΟ

Αρ. Φύλλου 21

24 Μαρτίου 2015

ΑΠΟΦΑΣΕΙΣ

Αριθμ. 11614

Καθορισμός ορίων αιγιαλού και παραλίας στη θέση «Ξυλοσύρτης» Ικαρίας Αγίου Κηρύκου, Δήμου Ικαρίας, νήσου Ικαρίας, Νομού Σάμου.

Ο ΑΣΚΩΝ ΚΑΘΗΚΟΝΤΑ ΓΕΝΙΚΟΥ ΓΡΑΜΜΑΤΕΑ
ΑΠΟΚΕΝΤΡΩΜΕΝΗΣ ΔΙΟΙΚΗΣΗΣ ΑΙΓΑΙΟΥ

Έχοντας υπόψη:

1. Τις διατάξεις του Ν.2971/2001 (ΦΕΚ 285/Α/19-12-2001) «Αιγιαλός, παραλία και άλλες διατάξεις» όπως τροποποιήθηκε και ισχύει, καθώς και το άρθρο 113 του Ν.3978/2011 (ΦΕΚ 137/τ.Α'/16-06-2011).

2. Τις διατάξεις του άρθρου 89 του Π.Δ. 284/88 «Οργανισμός του Υπουργείου Οικονομικών», όπως τροποποιήθηκε και ισχύει.

3. Τις διατάξεις του άρθρου 46 παρ. 21 του Ν.3220/2004 «Μέτρα αναπτυξιακής πολιτικής κ.λπ.» (ΦΕΚ 15/τ.Α') (ΦΕΚ 15/τ.Α'/28-01-2004), δυνάμει των οποίων οι αρμοδιότητες του Υπουργού Οικονομίας και Οικονομικών, οι οποίες ανήκαν ή είχαν μεταβιβαστεί στους Νομάρχες μέχρι την έναρξη λειτουργίας των Νομαρχιακών Αυτοδιοικήσεων και αφορούν θέματα των Υπηρεσιών του Υπουργείου Οικονομίας και Οικονομικών, που εξαιρέθηκαν από την κατάργηση με τις διατάξεις της παρ. 2 του άρθρου 39 του Ν. 2218/1994» περιέρχονται στον Γενικό Γραμματέα της Περιφέρειας, εκτός των θεμάτων της Υ.Δ.Ε.

4. Τις διατάξεις του άρθρου 280 παρ. 1 του Ν.3852/2010 (ΦΕΚ 87/τ.Α'/07-06-2010) «Νέα Αρχιτεκτονική της Αυτοδιοίκησης και της Αποκεντρωμένης Διοίκησης - Πρόγραμμα Καλλικράτης».

5. Τις διατάξεις του Π.Δ. 143/2010 (ΦΕΚ 236/τ.Α'/27-12-2010) των Υπουργών Εσωτερικών, Αποκέντρωσης και Ηλεκτρονικής Διακυβέρνησης και Οικονομικών που αφορά στη σύσταση του Οργανισμού της Αποκεντρωμένης Διοίκησης Αιγαίου.

6. Την υπ' αριθμ. 26158/3764/28-03-2014 (ΦΕΚ 828/τ.Β'/03-04-2014) «Παροχή εξουσιοδότησης υπογραφής διοικητικών πράξεων και εγγράφων «Με εντολή Γενικού Γραμματέα Αποκεντρωμένης Διοίκησης Αιγαίου» στον

Προϊστάμενο της Γενικής Διεύθυνσης Εσωτερικής Λειτουργίας της Αποκεντρωμένης Διοίκησης Αιγαίου και στους Προϊσταμένους των οργανικών μονάδων αυτής».

7. Την από 20-08-2014 αίτηση του Τοπογράφου Μηχανικού Ιωάννη Κληρονομάκη, με την οποία επιθυμεί την υπαγωγή του καθορισμού των ορίων αιγιαλού και παραλίας στη θέση «Ξυλοσύρτης» Ικαρίας στις διατάξεις της παραγρ. 7 του άρθρου 11 του Ν.4281/08-08-2014 (ΦΕΚ 160/τ.Α').

8. Το με Α.Π. 1553/16.10.2013 έγγραφο της Κτηματικής Υπηρεσίας Σάμου, με το οποίο ζητούσε τη σύμφωνη γνώμη του ΓΕΕΘΑ σύμφωνα με τις διατάξεις της παρ.1 του άρθρου 113 του Ν.3978/2011 και το με Α.Π. Φ.119/1/270566/Σ.164/16-01-2014 έγγραφο του ΓΕΕΘΑ που δηλώνει ότι δεν έχει αντίρρηση για τη συνέχιση της διαδικασίας.

9. Την από 22-10-2014 έκθεση της κατά το άρθρο 3 του Ν.2971/2001 αρμόδιας Επιτροπής για τον πρώτο καθορισμό των ορίων αιγιαλού και παραλίας στη θέση «Ξυλοσύρτης» Αγίου Κηρύκου Δήμου Ικαρίας Ν. Σάμου, καθώς και το τοπογραφικό, υψομετρικό και κτηματολογικό διάγραμμα που συντάχθηκε τον Σεπτέμβριο του 2013 από τον Ιωάννη Κληρονομάκη, Αγρ. Τοπογράφο Μηχανικό σε μία (1) πινακίδα, σε κλίμακα 1/500, ελέγχθηκε κατά το δυνατόν την 17-10-2014 για την ορθή αποτύπωσή του από την Ευφροσύνη Βεργή, Αγρονόμο Τοπογράφο Μηχανικό της Κτηματικής Υπηρεσίας Ν. Σάμου και θεωρήθηκε στις 20-10-2014 από την ίδια.

10. Το άρθρο 56 του Ν.4257/2014 (ΦΕΚ 93 Α'/14-4-2014) «Επείγουσες ρυθμίσεις αρμοδιότητας Υπουργείου Εσωτερικών», αποφασίζουμε:

Α. Επικυρώνουμε την από 22-10-2014 έκθεση της κατά το άρθρο 3 του Ν. 2971/2001 αρμόδιας Επιτροπής για τον πρώτο καθορισμό των ορίων αιγιαλού και παραλίας στη θέση «Ξυλοσύρτης» Αγίου Κηρύκου Δήμου Ικαρίας Ν. Σάμου, καθώς και το τοπογραφικό, υψομετρικό και κτηματολογικό διάγραμμα που συντάχθηκε τον Σεπτέμβριο του 2013 από τον Ιωάννη Κληρονομάκη, Αγρ. Τοπογράφο Μηχανικό σε μία (1) πινακίδα, σε κλίμακα 1/500, ελέγχθηκε κατά το δυνατόν την 17-10-2014 για την ορθή αποτύπωσή του από την Ευφροσύνη Βεργή, Αγρονόμο Τοπογράφο Μηχανικό της Κτηματικής Υπηρεσίας Ν. Σάμου και θεωρήθηκε στις 20-10-2014 από την ίδια.

Β. Στο τοπογραφικό αυτό διάγραμμα η αρμόδια επιτροπή καθορίζει:

1. Την οριογραμμή της ζώνης αιγιαλού με κόκκινη συνεχή πολυγωνική γραμμή και στοιχεία (Α1, Α2,..., Α41, Α42).

2. Την οριογραμμή της ζώνης παραλίας με κίτρινη συνεχή πολυγωνική γραμμή και στοιχεία (Π1, Π2,..., Π49, Π50).

3. Η οριογραμμή ζώνης παραλίας ισαπέχει από την οριογραμμή αιγιαλού δέκα (10) μέτρα όπου δεν υπερβαίνει τη νόμιμα διαμορφωμένη γραμμή δόμησης και καθορίζεται για την εξυπηρέτηση της επικοινωνίας της ξηράς με τη θάλασσα, όπως προβλέπεται από το άρθρο 1 παρ. 2 του Ν.2971/2001, δεδομένου ότι δεν υπάρχουν θεσμοθετημένες δημόσιες οδοί που να εξυπηρετούν την πρόσβαση στην υπό καθορισμό ζώνη αιγιαλού και στη θάλασσα στο σύνολο της υπό καθορισμό περιοχής.

4. Εντός ζώνης παραλίας βρίσκονται κτίσματα που δεν εξαιρούνται. Η εξάρτηση έγινε σύμφωνα με το Ελληνικό Γεωδαιτικό Σύστημα Αναφοράς (ΕΓΣΑ' 87).

Η παρούσα απόφαση με την έκθεση της επιτροπής και το τοπογραφικό διάγραμμα να δημοσιευθούν στην Εφημερίδα της Κυβερνήσεως.

Μυτιλήνη, 25 Φεβρουαρίου 2015

Ο ασκών καθήκοντα Γενικού Γραμματέα
Αποκεντρωμένης Διοίκησης
ΝΙΚΟΛΑΟΣ ΘΕΟΔΩΡΙΔΗΣ

ΕΚΘΕΣΗ ΕΠΙΤΡΟΠΗΣ
ΚΑΘΟΡΙΣΜΟΥ ΤΩΝ ΟΡΙΩΝ ΑΙΓΙΑΛΟΥ ΚΑΙ ΠΑΡΑΛΙΑΣ
(Άρθρο 3 Ν. 2971/19-12-2001)

Για τον πρώτο καθορισμό των ορίων αιγιαλού και παραλίας στη θέση 'Ξυλοσύρτης' Αγίου Κηρύκου Δήμου Ικαρίας Ν. Σάμου.

Στη Σάμο σήμερα 22 Οκτωβρίου 2014 ημέρα της εβδομάδας Τετάρτη και ώρα 02:00 μ.μ. οι υπογεγραμμένοι:

1. Αλκιβιάδης Φουντεδάκης, Προϊστάμενος της Κτηματικής Υπηρεσίας Ν. Σάμου ως πρόεδρος,

2. Νικόλαος Κωνσταντέλλης, Λιμενάρχης Σάμου ως μέλος,

3. Ευφροσύνη Βεργή, Αγρ. Τοπογράφος Μηχανικός της Κτηματικής Υπηρεσίας Ν. Σάμου ως μέλος,

4. Γεώργιος Καλπίας, Προϊστάμενος του Τμήματος Δόμησης του Δήμου Ικαρίας ως μέλος,

5. Ο Προϊστάμενος της Διεύθυνσης Περιβάλλοντος και Χωρικού Σχεδιασμού Β. Αιγαίου της Αποκεντρωμένης Διοίκησης Αιγαίου ως μέλος, δεν παρευρέθηκε και ο Ευάγγελος Παριανός, υπάλληλος της Κτηματικής Υπηρεσίας Ν. Σάμου ως γραμματέας της επιτροπής, αποτελούντες την επιτροπή καθορισμού ορίων αιγιαλού, παραλίας και παλαιού αιγιαλού, δυνάμει του Π.Δ.284/1988 «Οργανισμός του Υπουργείου Οικονομικών» (ΦΕΚ 128 Α'), όπως τροποποιήθηκε και ισχύει και του Π.Δ.551/1988 'Οργανισμός Νομαρχιών - Οργάνωση Οικονομικών Υπηρεσιών' (ΦΕΚ 259 Α) και του άρθρου 3 του Ν.2971/19-12-2001 «Αιγιαλός, παραλία και άλλες διατάξεις» (ΦΕΚ 285 Δ'), όπως αυτή ορίστηκε με την υπ' αριθμ. 42754/4413/3-9-2013 απόφαση της Γενικής Γραμματέως της Αποκεντρωμένης Διοίκησης Αιγαίου, αφού μεταβή-

καμε επί τόπου στη προαναφερθείσα περιοχή, ύστερα από πρόσκληση του Προέδρου και έχοντας υπ' όψιν:

1. Το υπ' αριθμ. πρωτ. Τ.Υ.3661/30-12-2010 έγγραφο της Διεύθυνσης Τεχνικών Υπηρεσιών της πρώην Νομαρχιακής Αυτοδιοίκησης Σάμου και νυν Περιφερειακής Ενότητας Σάμου σχετικά με τον πρώτο καθορισμό των ορίων αιγιαλού και παραλίας στη θέση 'Ξυλοσύρτης' Αγίου Κηρύκου Δήμου Ικαρίας Ν. Σάμου.

2. Την από 20-8-2014 αίτηση του Αγρ. Τοπογράφου Μηχανικού Ιωάννη Κληρονομάκη, με την οποία επιθυμεί την υπαγωγή του καθορισμού των ορίων αιγιαλού και παραλίας στις διατάξεις της παραγράφου 7 του άρθρου 11 του Ν.4281/8-8-2014 (ΦΕΚ 160/Α/2014).

3. Το τοπογραφικό, υψομετρικό και κτηματολογικό διάγραμμα, εξαρτημένο από το κρατικό δίκτυο συντεταγμένων ΕΓΣΑ '87, το οποίο συντάχθηκε τον Σεπτέμβριο του 2013 από τον Ιωάννη Κληρονομάκη, Αγρ. Τοπογράφο Μηχανικό, σε μια (1) πινακίδα, σε κλίμακα 1/500, ελέγχθηκε κατά το δυνατόν την 17-10-2014 για την ορθή αποτύπωσή του από την Ευφροσύνη Βεργή, Αγρ. Τοπογράφο Μηχανικό, υπάλληλο της Κτηματικής Υπηρεσίας Ν. Σάμου και θεωρήθηκε την 20-10-2014 από την ίδια

4. Το υπ' αριθμ. πρωτ. Φ.119/1/270566/Σ.164/16-1-2014 έγγραφο του Γενικού Επιτελείου Εθνικής Αμυνας με το οποίο δίδεται η σύμφωνη γνώμη της υπηρεσίας για τη συνέχιση της διαδικασίας καθορισμού, σύμφωνα με τις διατάξεις των νόμων 2971/2001 (άρθρο 17) και 3978/2011 (άρθρο 113).

5. Την υπ' αριθμ. 3645/8-10-1987 (ΦΕΚ 1066/Δ/27-10-1987) Απόφαση Νομάρχη Σάμου, σύμφωνα με την οποία έχουν ορισθεί τα όρια, οι όροι και οι περιορισμοί δόμησης στο οικισμό «Ξυλοσύρτης» Αγίου Κηρύκου Δήμου Ικαρίας Ν. Σάμου.

6. Την υπ' αριθμ. 66530/Γ.Δ. ΙΚΑΡΙΑ (φ.1/12)/15-9-2014 Απόφαση του Διευθυντή της Διεύθυνσης Π.Ε.Χ.Ω.Σ.Χ. Βορείου Αιγαίου της Αποκεντρωμένης Διοίκησης Αιγαίου σχετικά με τον προσδιορισμό της νόμιμα διαμορφωμένης γραμμής δόμησης στον παραλιακό οικισμό «Ξυλοσύρτης» Αγίου Κηρύκου Δήμου Ικαρίας Ν. Σάμου.

7. Τις διατάξεις του Ν.2971/2001 «περί αιγιαλού, παραλίας και άλλων διατάξεων» όπως αυτός ισχύει και τον Ν. 1337/83 καθώς και την προς αυτόν σχετική Δικαστηριακή και Διοικητική Νομολογία.

8. Την σχηματισθείσα αντίληψη, από την επιτόπιο μετάβαση περί του πλάτους της βρεχόμενης ζώνης της ξηράς και λοιπών συναφών στοιχείων όπως:

- Τη γεωγραφική θέση της περιοχής, η οποία βρίσκεται στο νότιο τμήμα της νήσου Ικαρίας και έχει νότιο και νότιο-ανατολικό θαλάσσιο μέτωπο.

- Τη μορφολογία της περιοχής, η οποία χαρακτηρίζεται από ύπαρξη ημιβραχώδους πρανούς με έντονες κλίσεις κατά μήκος του παράκτιου μετώπου του οικισμού 'Ξυλοσύρτης', εκτός από ένα μικρό τμήμα επί εκβολής ρέματος στο δυτικό τμήμα της υπό καθορισμό περιοχής, όπου οι κλίσεις του πρανούς είναι πιο ήπιες. Από το κατώτερα τμήματα του πρανούς (πόδι πρανούς) και έως και την ακτογραμμή εκτείνεται αμμοχαλικώδης ακτή με ιδιαίτερα ήπιες κλίσεις.

- Την ύπαρξη ρέματος που εκβάλλει στο δυτικό τμήμα της υπό καθορισμό περιοχής.

- Τη μορφολογία του πυθμένα, ο οποίος είναι αμμοχαλικώδης και παρουσιάζει ανάγλυφο με μέτριες κλίσεις και βάθη πλησίον της ακτής, τα οποία αυξάνονται στη συνέχεια.

- Τις επικρατούσες καιρικές συνθήκες, όπως αυτές προκύπτουν από την εκτίμηση των αρχειοθετημένων στοιχείων της Εθνικής Μετεωρολογικής Υπηρεσίας, ήτοι νότιοι και νοτιοανατολικοί κυρίως άνεμοι, οι οποίοι, λόγω του μεγάλου αναπτύγματος του πελάγους, προκαλούν μέτριους έως και έντονους κυματισμούς.

- Το όριο της αυτοφυούς και εκτεταμένης βλάστησης επί του προαναφερόμενου πρανούς η οποία είναι ανθεκτική στο παράκτιο περιβάλλον αλλά δεν αναπτύσσεται σε υφάλμυρα εδάφη. Επισημαίνεται ότι στο από Σεπτέμβριο του 2013 τοπογραφικό διάγραμμα καθορισμού των ορίων αιγιαλού και παραλίας που συνοδεύει την παρουσία έκθεση, έχουν περιληφθεί στο όριο της αυτοφυούς βλάστησης και δένδρα (αλμυρίκια) που ευδοκούν σε υφάλμυρες εκτάσεις, τα οποία εντοπίζονται κατά μήκος του τέλους του πρανούς (πόδι πρανούς) και επί της αμμοχαλικώδους ακτής.

- Την ύπαρξη έργων, ήτοι δρόμος πρόσβασης προς και από την ακτή επί της αμμοχαλικώδους ακτής και στην συνέχεια προβλήτα, τα οποία έχουν κατασκευασθεί χωρίς την προβλεπόμενη από την κείμενη νομοθεσία παραχώρηση του χώρου.

- Το γεγονός ότι δεν εντοπίστηκαν παράκτιοι φυσικοί πόροι.

- Τη μη ύπαρξη καταγεγραμμένων δημοσίων κτημάτων.

- Το γεγονός ότι η περιοχή δεν έχει ενταχθεί στο Εθνικό Κτηματολόγιο, αποφασίζουμε:

1. Τον καθορισμό επί του ανωτέρω τοπογραφικού διαγράμματος:

α) Οριογραμμής της ζώνης αιγιαλού με κόκκινη συνεχή πολυγωνική γραμμή και στοιχεία (Α1, Α2, ..., Α41, Α42).

β) Οριογραμμής της ζώνης παραλίας με κίτρινη συνεχή πολυγωνική γραμμή και στοιχεία (Π1, Π2, ..., Π49, Π50).

2. Η οριογραμμή ζώνης παραλίας ισαπέχει από την οριογραμμή αιγιαλού δέκα (10) μέτρα όπου δεν υπερβαίνει τη νόμιμα διαμορφωμένη γραμμή δόμησης και καθορίζεται για την εξυπηρέτηση της επικοινωνίας της ξηράς με τη θάλασσα, όπως προβλέπεται από το άρθρο 1 παρ. 2 του Ν.2971/2001, δεδομένου ότι δεν υπάρχουν θεσμοθετημένες δημόσιες οδοί που να εξυπηρετούν την πρόσβαση στην υπό καθορισμό ζώνη αιγιαλού και στην θάλασσα στο σύνολο της υπό καθορισμό περιοχής.

3. Εντός ζώνης παραλίας βρίσκονται κτίσματα που δεν εξαιρούνται.

ΣΥΝΤΕΤΑΓΜΕΝΕΣ ΚΟΡΥΦΩΝ ΟΡΙΟΓΡΑΜΜΩΝ					
ΑΙΓΙΑΛΟΥ			ΠΑΡΑΛΙΑΣ		
A/A	X	Y	A/A	X	Y
A01	698.464,12	4.162.280,00	Π01	698.458,30	4.162.288,13
A02	698.479,43	4.162.290,96	Π02	698.472,79	4.162.298,50
A03	698.494,86	4.162.307,58	Π03	698.488,38	4.162.315,30
A04	698.533,67	4.162.332,67	Π04	698.528,58	4.162.341,29
A05	698.545,61	4.162.339,08	Π05	698.540,23	4.162.347,54
A06	698.556,74	4.162.347,39	Π06	698.550,55	4.162.355,25
A07	698.561,19	4.162.351,09	Π07	698.555,41	4.162.359,29
A08	698.573,17	4.162.358,19	Π08	698.569,29	4.162.367,52
A09	698.581,36	4.162.360,32	Π09	698.577,75	4.162.369,71
A10	698.596,74	4.162.368,33	Π10	698.592,03	4.162.377,15
A11	698.609,07	4.162.375,09	Π11	698.604,21	4.162.383,83
A12	698.623,37	4.162.383,16	Π12	698.617,76	4.162.391,47
A13	698.633,59	4.162.391,33	Π13	698.627,27	4.162.399,08
A14	698.644,12	4.162.400,09	Π14	698.639,74	4.162.409,46
A15	698.657,65	4.162.402,56	Π15	698.655,02	4.162.412,24
A16	698.664,80	4.162.405,16	Π16	698.660,46	4.162.414,22
A17	698.670,48	4.162.408,60	Π17	698.666,06	4.162.417,61
A18	698.687,00	4.162.414,96	Π18	698.682,88	4.162.424,09
A19	698.711,01	4.162.427,40	Π19	698.707,57	4.162.436,89
A20	698.718,34	4.162.429,01	Π20	698.714,68	4.162.438,45
A21	698.738,66	4.162.440,75	Π21	698.734,44	4.162.449,86
A22	698.752,75	4.162.451,9	Π22	698.749,09	4.162.455,10
A23	698.762,63	4.162.450,02	Π23	698.757,07	4.162.458,52
A24	698.768,63	4.162.455,65	Π24	698.763,46	4.162.464,51
A25	698.774,54	4.162.457,51	Π25	698.770,07	4.162.466,59
A26	698.780,40	4.162.461,62	Π26	698.775,85	4.162.470,64
A27	698.789,51	4.162.464,68	Π27	698.787,36	4.162.474,50
A28	698.811,04	4.162.466,98	Π28	698.797,81	4.162.475,62
A29	698.826,60	4.162.464,94	Π29	698.805,44	4.162.471,19
A30	698.838,06	4.162.465,42	Π30	698.807,35	4.162.474,48
A31	698.845,22	4.162.464,62	Π31	698.804,21	4.162.476,31
A32	698.853,30	4.162.470,84	Π32	698.811,16	4.162.477,05

A33	698.857,68	4.162.472,06	Π33	698.827,04	4162474,96
A34	698.866,27	4.162.476,07	Π34	698.837,94	4162475,42
A35	698.883,50	4.162.495,69	Π35	698.838,91	4162473,86
A36	698.887,96	4.162.498,21	Π36	698.839,30	4162474,10
A37	698.894,75	4.162.514,79	Π37	698.842,01	4162469,40
A38	698.925,82	4.162.528,68	Π38	698.846,46	4162472,06
A39	698.930,63	4.162.533,68	Π39	698.843,76	4162476,11
A40	698.938,84	4.162.545,16	Π40	698.848,74	4162479,95
A41	698.949,15	4.162.552,18	Π41	698.854,20	4162481,47
A42	698.952,85	4.162.557,28	Π42	698.860,14	4162484,25
			Π43	698.877,10	4162503,56
			Π44	698.880,02	4162505,21

			Π45	698.887,01	4162522,29
			Π46	698.919,96	4162537,01
			Π47	698.922,92	4162540,09
			Π48	698.931,74	4162552,43
			Π49	698.942,08	4162559,47
			Π50	698.944,76	4162563,16

Η Επιτροπή

Ο Πρόεδρος

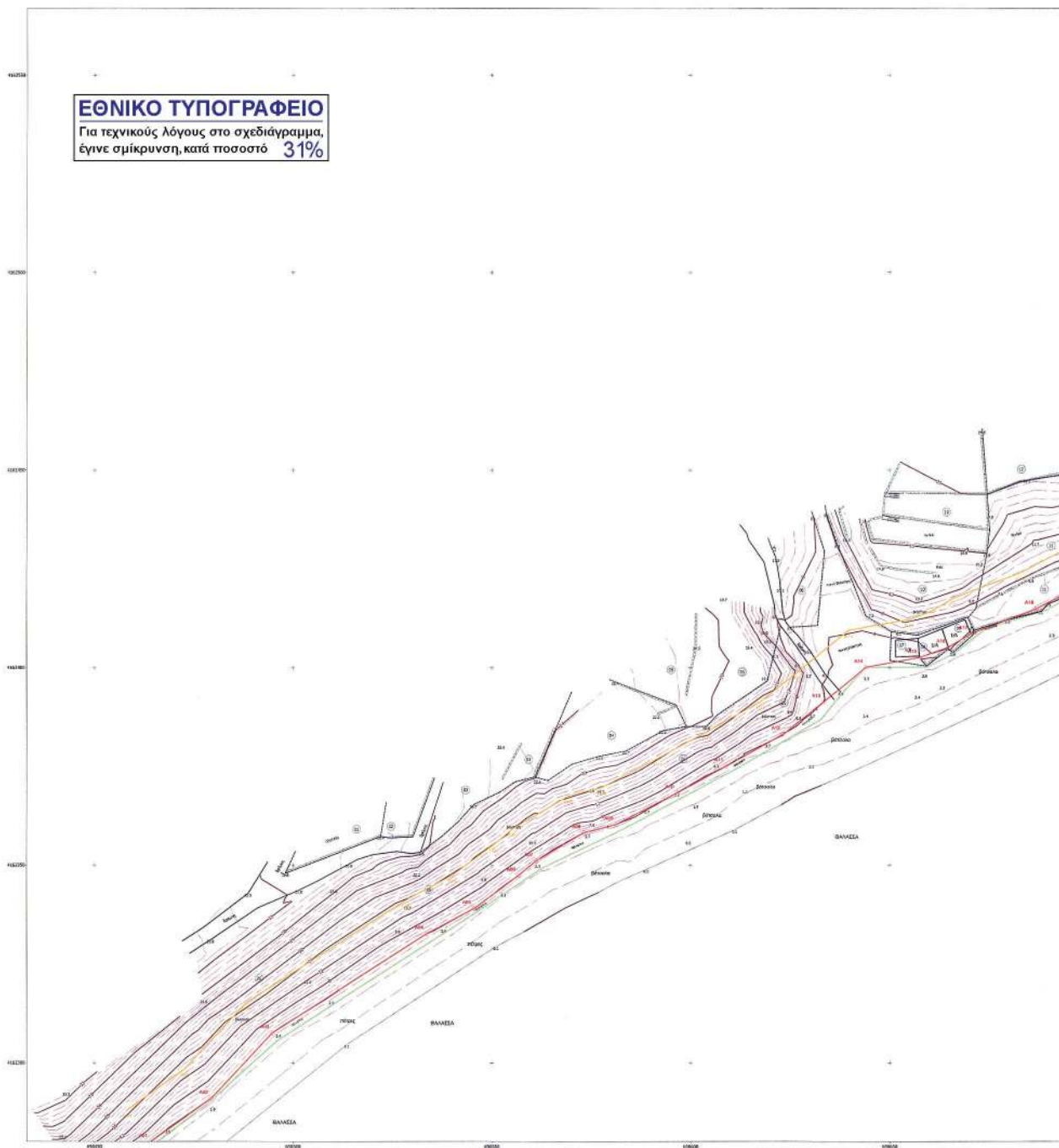
ΑΛΚΙΒΙΑΔΗΣ ΦΟΥΝΤΕΔΑΚΗΣ

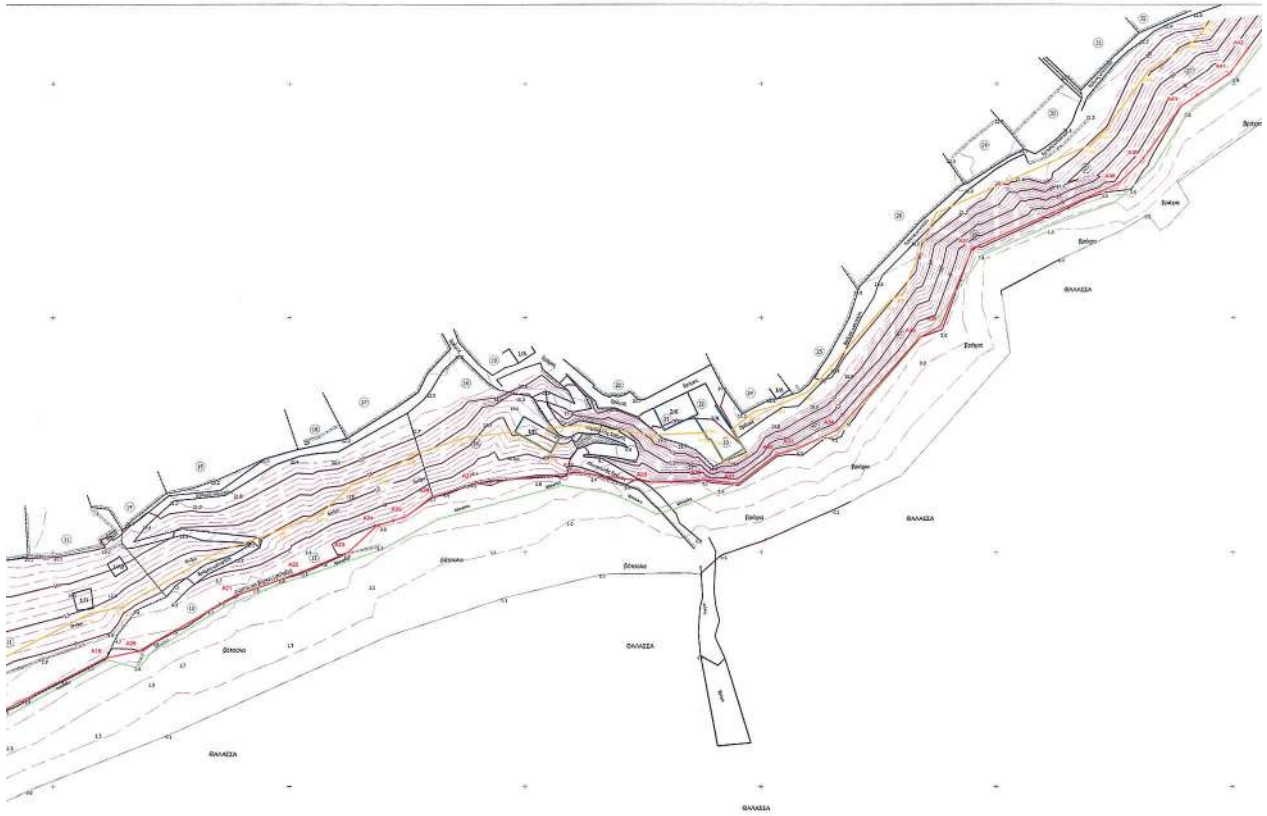
Τα μέλη


ΝΙΚΟΛΑΟΣ ΚΩΝΣΤΑΝΤΕΛΛΗΣ

ΕΥΦΡΟΣΥΝΗ ΒΕΡΓΗ

ΓΕΩΡΓΙΟΣ ΚΑΛΠΙΑΣ







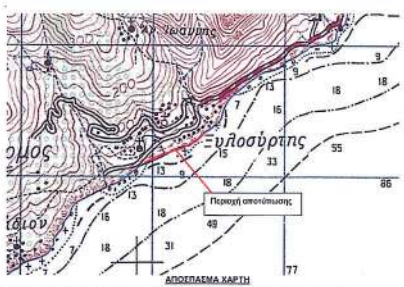
ΠΙΝΑΚΑΣ ΟΝΟΜΑΤΟΛΟΓΙΑΣ ΤΩΝ ΦΕΡΟΜΕΝΩΝ ΤΣΙΟΚΥΤΙΩΝ

1	Δρόμος Αγίου Κερκύου	12	Κόρυφος Παρυόλης	23	Δορυφή Ιωάννου, Λαρόβ
2	Πρόδρομος Ελευθερίας	13	Δρόμος Αγίου Κερκύου	24	Κουστοπουλάκι
3	Πρόδρομος Τσαλαμά	14	Παροδία Εύροης	25	Δίκτυο ελεύθου
4	Μεσοδρόμος Δορυφή	15	Κόρυφος Σουδιάς	26	Δρόμος Αγίου Κερκύου
5	Μέσος Ασημένιος	16	Μέσος Ηλίας	27	Δρόμος Αγίου Κερκύου
6	Μέσος Ασημένιος	17	Μέσος Τριαντά	28	Κόρυφος
7	Παροδία	18	Ορεινή Κορυφή	29	Κορυφή Ιωάννη & Ηρώ
8	Κόρυφος	19	Ορεινή Κορυφή	30	Κορυφή Β. Ιωαννίνων Λ.
9	Μεσοδρόμος	20	Μέσος Πλάτα Βασιλείου	31	Κορυφή Β. Ιωαννίνων Λ.
10	Αβάνοι Αποστόλου	21	Δορυφή Ιωάννου, Λαρόβ	32	Κορυφή Λαρόβ Ρίχας
11	Παροδία Βασιλείου	22	Δορυφή Ιωάννου, Λαρόβ		

ΚΟΡΥΦΕΣ ΑΓΙΑΛΟΥ			ΚΟΡΥΦΕΣ ΑΓΙΑΛΟΥ			ΚΟΡΥΦΕΣ ΠΑΡΑΛΙΑΣ		
Περ. υψομ.	X	Y	Περ. υψομ.	X	Y	Περ. υψομ.	X	Y
A01	898464.12	4182280.00	A32	898653.30	4182479.84	P20	898714.68	4182438.45
A02	898478.43	4182280.96	A33	898657.68	4182472.06	P21	898734.44	4182448.88
A03	898494.86	4182207.58	A34	898666.27	4182476.07	P22	898749.09	4182455.10
A04	898533.87	4182323.87	A35	898693.50	4182469.89	P23	898757.07	4182463.82
A05	898545.81	4182339.08	A36	898687.95	4182498.21	P24	898763.46	4182464.51
A06	898558.74	4182347.38	A37	898694.75	4182514.79	P25	898770.07	4182466.89
A07	898561.89	4182351.09	A38	898695.85	4182528.88	P26	898775.85	4182474.34
A08	898573.17	4182358.18	A39	898690.63	4182533.69	P27	898787.36	4182474.50
A09	898581.38	4182360.32	A40	898698.84	4182545.18	P28	898797.81	4182475.82
A10	898598.74	4182369.33	A41	898695.13	4182552.18	P29	898805.44	4182471.18
A11	898608.07	4182375.08	A42	898692.85	4182557.28	P30	898807.55	4182474.48
A12	898623.37	4182383.18	ΚΟΡΥΦΕΣ ΠΑΡΑΛΙΑΣ			P31	898804.21	4182478.31
A13	898633.59	4182391.33	P01	898485.30	4182288.13	P32	898811.16	4182477.05
A14	898644.12	4182400.06	P02	898473.79	4182288.35	P33	898827.04	4182478.96
A15	898657.65	4182402.56	P03	898488.38	4182315.30	P34	898837.94	4182473.42
A16	898684.80	4182405.16	P04	898528.58	4182341.29	P35	898839.91	4182473.80
A17	898678.48	4182408.60	P05	898535.23	4182347.44	P36	898839.30	4182474.18
A18	898687.00	4182414.80	P06	898550.55	4182355.25	P37	898842.01	4182469.40
A19	898711.81	4182427.40	P07	898565.41	4182359.29	P38	898849.46	4182472.08
A20	898718.34	4182432.81	P08	898595.29	4182367.82	P39	898843.78	4182474.11
A21	898738.86	4182440.75	P09	898577.75	4182389.71	P40	898848.74	4182475.95
A22	898752.75	4182445.79	P10	898592.03	4182377.15	P41	898854.20	4182481.47
A23	898762.83	4182450.82	P11	898604.21	4182383.83	P42	898860.14	4182484.25
A24	898768.83	4182455.66	P12	898617.76	4182391.47	P43	898877.10	4182500.58
A25	898774.54	4182457.81	P13	898627.27	4182389.08	P44	898880.02	4182505.21
A26	898780.40	4182461.62	P14	898638.74	4182400.46	P45	898887.01	4182522.29
A27	898789.51	4182469.68	P15	898650.82	4182412.24	P46	898893.98	4182537.91
A28	898811.04	4182468.98	P16	898660.48	4182414.22	P47	898892.82	4182540.09
A29	898820.80	4182464.84	P17	898666.08	4182417.81	P48	898931.74	4182552.43
A30	898838.06	4182465.42	P18	898681.81	4182424.09	P49	898942.08	4182558.47
A31	898845.22	4182464.62	P19	898707.57	4182438.80	P50	898944.78	4182563.18

ΥΠΟΜΗΝΙΑ ΣΥΜΒΟΛΩΝ

Σύμβολο	Περιγραφή	Σύμβολο	Περιγραφή
■	Κτίριο	■	κλαδοειδής κτίσμα
□	Γραμμή Βλάστησης (πρόσφατη διακοσμημένη)	■	καρποειδής κτίσμα
.....	Δίκτυο Κλιμακωτών	■	Καρποειδής κτίσμα
01	Αρθρικός τοπογραφικός διαχωρισμός	■	Λιθωκενές κτίσμα
■	Αρθρικός ορέων κτίσματος	■	Ερασιφά - πεζοπορία τοίχος



Η ΟΡΙΖΟΝΤΟΓΡΑΦΙΚΗ ΕΞΑΡΤΗΣΗ ΕΠΙΜΕ ΑΠΟ ΤΟ ΚΡΑΤΙΚΟ ΤΡΙΓΩΝΟΜΕΤΡΙΚΟ ΔΙΚΤΥΟ ΣΥΣΤΗΜΑ ΚΑΙΝΟΥΡΓΙΑΣ - ΒΕΤΑ 87
 DATUM: ΔΙΟΝΥΣΙΟΥ - ΕΛΛΗΝΟΒΕΛΓΙ: GR8 80, ΠΡΟΒΟΛΗ: U.T.M

- Υπόμνημα Επικριτής**
1. Το παρόν Τοπογραφικό δέλεγμα συνοδεύει την από 13.10.2014 έκθεση της Επιτροπής καθορισμού των ορίων του αγρού, παροχής και παλαιού αγρού (άρθρο 3 Ν.267/12001)
 2. (κρίση γραμμή) Α01, Α02, Α03, Α04, Α05 καθορισμένη γραμμή.
 3. (κρίση γραμμή) Π01, Π02, Π03, Π04, Π05 καθορισμένη παροδία.
 4. (κρίση γραμμή) Νόμιμα διακοσμημένη Γραμμή όμορων (Υπόγραφο: 085300 Δ. ΙΚΑΡΙΑ (8112)15-2014 Αποστολακή Σύσταση Ανοικτή Γενική Διοικήση Αγροτικής & Περιβαλλοντικής Πολιτικής Διοικήση Περιβάλλοντος & Χωρικού Σχεδιασμού τμήμα Περιβαλλοντικού & Χωρικού Σχεδιασμού).
 5. Η καθορισμένη παροδία κατ'εξουσιοδότηση της οργανωτικής απασχολεί δέκα (10) μέτρα, όπου δεν υπερβαίνει την νόμιμη διακοσμημένη γραμμή όμορων.
 6. Οι κορυφές των οργανωμένων αγρού και παροδίας είναι εξαρτημένες από το λίσθημα αναφοράς ΒΕΤΑ 87.

Ο Πρόεδρος
Αθανάσιος Κουτσουλάκης

Η ΕΠΙΤΡΟΠΗ
 Το μέλη
 1. ΑΝΤΕΛΙΝΗ ΝΙΚ. ΚΑΥΤΙΟΠΟΥΛΟΥ ΔΕ.
 2. ΕΥΦΡΟΣΥΝΗ ΒΕΡΤΗ
 3. ΑΓΡΟΝΟΜΟΣ ΤΟΠΟΓΡΑΦΟΣ
 ΜΗΧΑΝΙΚΟΣ
 4. ΓΕΩΡΓΙΟΣ ΚΩΝ. ΚΑΛΑΪΔΗΣ
 5. Πολιτικός Μηχανικός ΓΓΕ
 με Πτυχίο Δ.

Σχέδιο 30.18.2014
 ΒΕΤΑ 87
 ΕΠΙΤΡΟΠΗ ΤΟΠΟΓΡΑΦΙΑΣ
 ΜΗΧΑΝΙΚΟΙ

Σχέδιο 12.10.2014
 ΒΕΤΑ 87
 ΕΠΙΤΡΟΠΗ ΤΟΠΟΓΡΑΦΙΑΣ
 ΜΗΧΑΝΙΚΟΙ

ΕΛΛΗΝΙΚΗ ΔΗΜΟΚΡΑΤΙΑ
 Περιφερειακή Ενότητα Σάμου

ΤΟΠΟΓΡΑΦΙΚΟ ΔΙΑΓΡΑΜΜΑ
 ΑΓΙΑΛΟΥ και ΠΑΡΑΛΙΑΣ

ΣΥΛΛΟΥΣΤΗΣ ΙΚΑΡΙΑΣ

ΜΕΛΕΤΗΤΗΣ
 ΚΑΗΡΟΝΟΜΑΧΗΣ ΙΩΑΝΝΙΝΗΣ

ΚΛΙΜΑΚΑ: 1:500	ΗΜΕΡΟΜΗΝΙΑ ΣΕΠΤΕΜΒΡΙΟΣ 2013	ΑΡΙΘ. ΣΧΕΔΙΟΥ	13.13	01
----------------	-----------------------------	---------------	-------	----

ΣΥΝΤΑΞΗ: ΚΑΗΡΟΝΟΜΑΧΗΣ ΙΩΑΝΝΙΝΗΣ
 ΑΓΡΟΝΟΜΟΣ ΤΟΠΟΓΡΑΦΟΣ ΜΗΧΑΝΙΚΟΣ

ΕΛΕΓΧΟΣ	ΕΠΙΒΛΕΨΗ	ΘΕΩΡΗΣΗ
ΠΡΟΕΔΡΟΣ ΑΝΤΕΛΙΝΗ ΝΙΚ. ΚΑΥΤΙΟΠΟΥΛΟΥ ΔΕ. ΕΥΦΡΟΣΥΝΗ ΒΕΡΤΗ ΑΓΡΟΝΟΜΟΣ ΤΟΠΟΓΡΑΦΟΣ ΜΗΧΑΝΙΚΟΣ 2013.10.13	ΓΕΩΡΓΙΟΣ ΚΩΝ. ΚΑΛΑΪΔΗΣ Πολιτικός Μηχανικός ΓΓΕ με Πτυχίο Δ. 2013.10.13	Ο ΔΙΟΙΚΤΗΣ ΕΠΙΧΕΙΡΗΣΗΣ ΠΕΡΙΦΕΡΕΙΑΣ ΣΑΜΟΥ 2013.10.13

ΕΘΝΙΚΟ ΤΥΠΟΓΡΑΦΕΙΟ
ΕΦΗΜΕΡΙΣ ΤΗΣ ΚΥΒΕΡΝΗΣΕΩΣ

ΤΙΜΗ ΠΩΛΗΣΗΣ ΦΥΛΛΩΝ ΤΗΣ ΕΦΗΜΕΡΙΔΑΣ ΤΗΣ ΚΥΒΕΡΝΗΣΕΩΣ

Σε έντυπη μορφή:

- Για τα Φ.Ε.Κ. από 1 έως 16 σελίδες σε 1 € προσαυξανόμενη κατά 0,20 € για κάθε επιπλέον οκτασέλιδο ή μέρος αυτού.
- Για τα φωτοαντίγραφα Φ.Ε.Κ. σε 0,15 € ανά σελίδα.

Σε μορφή DVD/CD:

Τεύχος	Ετήσια έκδοση	Τριμηνιαία έκδοση	Μηνιαία έκδοση	Τεύχος	Ετήσια έκδοση	Τριμηνιαία έκδοση	Μηνιαία έκδοση
Α'	150 €	40 €	15 €	Α.Α.Π.	110 €	30 €	-
Β'	300 €	80 €	30 €	Ε.Β.Ι.	100 €	-	-
Γ'	50 €	-	-	Α.Ε.Δ.	5 €	-	-
Υ.Ο.Δ.Δ.	50 €	-	-	Δ.Δ.Σ.	200 €	-	20 €
Δ'	110 €	30 €	-	Α.Ε.-Ε.Π.Ε.	-	-	100 €

- Η τιμή πώλησης μεμονωμένων Φ.Ε.Κ. σε μορφή cd-rom από εκείνα που διατίθενται σε ψηφιακή μορφή και μέχρι 100 σελίδες, σε 5 € προσαυξανόμενη κατά 1 € ανά 50 σελίδες.

ΕΤΗΣΙΕΣ ΣΥΝΔΡΟΜΕΣ Φ.Ε.Κ.

Τεύχος	Έντυπη μορφή	Τεύχος	Έντυπη μορφή	Τεύχος	Έντυπη μορφή
Α'	225 €	Δ'	160 €	Α.Ε.-Ε.Π.Ε.	2.250 €
Β'	320 €	Α.Α.Π.	160 €	Δ.Δ.Σ.	225 €
Γ'	65 €	Ε.Β.Ι.	65 €	Α.Σ.Ε.Π.	70 €
Υ.Ο.Δ.Δ.	65 €	Α.Ε.Δ.	10 €	Ο.Π.Κ.	-

- Το τεύχος Α.Σ.Ε.Π. (έντυπη μορφή) θα αποστέλλεται σε συνδρομητές ταχυδρομικά, με την επιβάρυνση των 70 €, ποσό το οποίο αφορά τα ταχυδρομικά έξοδα.

- Η καταβολή γίνεται σε όλες τις Δημόσιες Οικονομικές Υπηρεσίες (Δ.Ο.Υ.). Το πρωτότυπο διπλότυπο (έγγραφο αριθμ. πρωτ. 9067/28.2.2005 2η Υπηρεσία Επιτρόπου Ελεγκτικού Συνεδρίου) με φροντίδα των ενδιαφερομένων, πρέπει να αποστέλλεται ή να κατατίθεται στο Εθνικό Τυπογραφείο (Καποδιστρίου 34, Τ.Κ. 104 32 Αθήνα).
- Σημειώνεται ότι φωτοαντίγραφα διπλοτύπων, ταχυδρομικές Επιταγές για την εξόφληση της συνδρομής, δεν γίνονται δεκτά και θα επιστρέφονται.
- Οι οργανισμοί τοπικής αυτοδιοίκησης, τα νομικά πρόσωπα δημοσίου δικαίου, τα μέλη της Ένωσης Ιδιοκτητών Ημερησίου Τύπου Αθηνών και Επαρχίας, οι τηλεοπτικοί και ραδιοφωνικοί σταθμοί, η Ε.Σ.Η.Ε.Α, τα τριτοβάθμια συνδικαλιστικά όργανα και οι τριτοβάθμιες επαγγελματικές ενώσεις δικαιούνται έκπτωσης πενήντα τοις εκατό (50%) επί της ετήσιας συνδρομής.
- Το ποσό υπέρ Τ.Α.Π.Ε.Τ. (5% επί του ποσού συνδρομής), καταβάλλεται ολόκληρο (Κ.Α.Ε. 3512) και υπολογίζεται πριν την έκπτωση.
- Στην Ταχυδρομική συνδρομή του τεύχους Α.Σ.Ε.Π. δεν γίνεται έκπτωση.

Πληροφορίες για δημοσιεύματα που καταχωρίζονται στα Φ.Ε.Κ. στο τηλ.: 210 5279000.

Φωτοαντίγραφα παλαιών Φ.Ε.Κ.: τηλ.: 210 8220885.

Τα φύλλα όλων των τευχών της Εφημερίδας της Κυβερνήσεως διατίθενται δωρεάν σε ηλεκτρονική μορφή από την ιστοσελίδα του Εθνικού Τυπογραφείου (www.et.gr)

Ηλεκτρονική Διεύθυνση: <http://www.et.gr> - e-mail: webmaster.et@et.gr

ΟΙ ΥΠΗΡΕΣΙΕΣ ΕΞΥΠΗΡΕΤΗΣΗΣ ΠΟΛΙΤΩΝ ΛΕΙΤΟΥΡΓΟΥΝ ΚΑΘΗΜΕΡΙΝΑ ΑΠΟ 08:00 ΜΕΧΡΙ 13:30



* 0 4 0 0 0 2 1 2 4 0 3 1 5 0 0 0 8 *

ΑΠΟ ΤΟ ΕΘΝΙΚΟ ΤΥΠΟΓΡΑΦΕΙΟ

ΚΑΠΟΔΙΣΤΡΙΟΥ 34 * ΑΘΗΝΑ 104 32 * ΤΗΛ. 210 52 79 000 * FAX 210 52 21 004