



# ΕΦΗΜΕΡΙΣ ΤΗΣ ΚΥΒΕΡΝΗΣΕΩΣ

## ΤΗΣ ΕΛΛΗΝΙΚΗΣ ΔΗΜΟΚΡΑΤΙΑΣ

ΤΕΥΧΟΣ ΤΕΤΑΡΤΟ

Αρ. Φύλλου 332

2 Οκτωβρίου 2015

### ΠΕΡΙΕΧΟΜΕΝΑ

#### ΑΠΟΦΑΣΕΙΣ

Ανάκληση της με αριθμ. 2152/105840/05-06-2013 (Φ.Ε.Κ. 304/τ.Δ/20-06-2013) απόφασης της Γ.Γ. Αποκεντρωμένης Διοίκησης Θεσσαλίας και Στ. Ελλάδας περί «Κήρυξης ως αναδασωτέας έκτασης δασικού χαρακτήρα εμβαδού 12.327,42 τ.μ. στη θέση «Προφήτης Ηλίας» Τ.Κ. Καδίου, Δ.Ε. Κονιστρών Δήμου Κύμης Αλιβερίου Περιφερειακής Ενότητας Ευβοίας».....

Άρση της υπ' αριθμ. 5943/08-11-1999 (Δ' 858) απόφασης Γενικού Γραμματέα Περιφέρειας Ανατολικής Μακεδονίας-Θράκης, περί κήρυξης αναδασωτέας έκτασης, εμβαδού 11.200 τ.μ., που καταστράφηκε λόγω πυρκαγιάς που εκδηλώθηκε, στη δασική θέση «Ταμπέλα Αμφιτρίτης», του Δήμου Αλεξανδρούπολης, Περιφερειακής Ενότητας Έβρου.....

Άρση της υπ' αριθμ. 42281/11105/19-04-1935 (Β' 63) απόφασης Υπουργού Γεωργίας, περί κήρυξης αναδασωτέας έκτασης, κατά την εναπομένουσα αναδασωτέα έκταση, μετά τις δύο άρσεις που έγιναν (Β.δ. 318/1969, Α.Ν. 622/11-11-1968), εμβαδού 31.722,06 τ.μ., στη δασική θέση «Πάρκο Εγνατία» Αλεξανδρούπολης, του Δήμου Αλεξανδρούπολης, Περιφερειακής Ενότητας Έβρου.....

Κήρυξη ως αναδασωτέας έκτασης, εμβαδού 3.978,95 τ.μ. στη θέση «ΣΠΟΛΙΑΘΡΑ-ΣΩΠΟΤΟ-ΧΑΛΑΣΜΑΤΑ», Οικισμού Κουτρούφων Τοπικής Κοινότητας Κορακοβουνίου Δήμου Βόρειας Κυνουρίας Νομού Αρκαδίας.....

#### ΑΠΟΦΑΣΕΙΣ

Αριθμ. 2500/154987

(1)

Ανάκληση της με αριθμ. 2152/105840/05-06-2013 (Φ.Ε.Κ. 304/τ.Δ/20-06-2013) απόφασης της Γ.Γ. Αποκεντρωμένης Διοίκησης Θεσσαλίας και Στ. Ελλάδας περί «Κήρυξης ως αναδασωτέας έκτασης δασικού χαρακτήρα εμβαδού 12.327,42 τ.μ. στη θέση «Προφήτης Ηλίας» Τ.Κ. Καδίου, Δ.Ε. Κονιστρών Δήμου Κύμης Αλιβερίου Περιφερειακής Ενότητας Ευβοίας».

Ο ΓΕΝΙΚΟΣ ΓΡΑΜΜΑΤΕΑΣ ΑΠΟΚΕΝΤΡΩΜΕΝΗΣ ΔΙΟΙΚΗΣΗΣ ΘΕΣΣΑΛΙΑΣ ΚΑΙ ΣΤΕΡΕΑΣ ΕΛΛΑΔΑΣ

Έχοντας υπόψη:

1. Τις διατάξεις των άρθρων 24 παρ. 1 και 117 παρ. 3 του Συντάγματος (ΦΕΚ 120/Α'/27-6-2008).

2. Τις διατάξεις του Ν. 3852/2010 (ΦΕΚ 87/Αν/7.6.2010) «Νέα Αρχιτεκτονική της Αυτοδιοίκησης και της Αποκεντρωμένης Διοίκησης - Πρόγραμμα Καλλικράτης».

3. Τις διατάξεις του Π.δ. 138/2010 «Οργανισμός της Αποκεντρωμένης Διοίκησης Θεσσαλίας - Στερεάς Ελλάδας» (ΦΕΚ 231/Α'/27-12-2010).

4. Τις διατάξεις του άρθρου 56 του Ν. 4257/2014 (Φ.Ε.Κ. 93/τ.Α'/2014) περί «Επείγουσών Ρυθμίσεων Υπουργείου Εσωτερικών».

5. Τη πράξη 4 της 06-02-2015 (Φ.Ε.Κ. 24/τ.Α'/2015) του Υπουργικού Συμβουλίου, περί «Αποδοχής παραιτήσεων των Γενικών Γραμματέων των Αποκεντρωμένων Διοικήσεων της Χώρας»

6. Τις διατάξεις του αρθρ. 44 του Ν. 998/79 (ΦΕΚ 289/Α'/29-12-1979) «Περί προστασίας των δασών και των δασικών εν γένει εκτάσεων της χώρας», όπως αντικαταστάθηκε και ισχύει.

7. Τη με αριθμ. οικ. 97870/2248/7.5.2009 Εγκύκλιο δι-αταγή του Υπουργείου Αγροτικής Ανάπτυξης και Τροφίμων «Οδηγίες για την εφαρμογή του αρθ. 36 του Ν. 3698/2008».

8. Τη με αριθμ. 2152/105840/05-06-2013 (Φ.Ε.Κ. 304/τ.Δ'/20-06-2013) απόφαση της Γ.Γ.Α.Π.Δ.Θ.-Στ.Ε. περί «Κήρυξης ως αναδασωτέας έκτασης δασικού χαρακτήρα εμβαδού 12.327,42 τ.μ. στη θέση «Προφήτης Ηλίας» Τ.Κ. Καδίου, Δ.Ε. Κονιστρών Δήμου Κύμης Αλιβερίου, Περιφερειακής Ενότητας Ευβοίας», λόγω πυρκαγιάς.

9. Το με αριθμ. 28/1225/07-01-2014 έγγραφο της Δ/σης Δασών Ευβοίας, περί «ανάκλησης απόφασης κήρυξης έκτασης ως αναδασωτέας, λόγω προδήλου σφάλματος».

10. Το με αριθμ. 109/3316/17-01-2014 έγγραφο της Δ/σης Συντονισμού και Επιθεώρησης Δασών περί «Ανάκλησης απόφασης κήρυξης έκτασης ως αναδασωτέας».

11. Το με αριθμ. 271/11372/27-01-2014 έγγραφο της Δ/σης Δασών Ευβοίας προς την Α/θμια Ε.Ε.Δ.Α Ν. Ευβοίας περί «ανάκλησης απόφασης κήρυξης έκτασης ως αναδασωτέας λόγω προδήλου σφάλματος».

12. Τη με αριθμ. 24/2014 ομόφωνη απόφαση της Α/θμιας Ε.Ε.Δ.Α Ν. Ευβοίας, σύμφωνα με την οποία ανακαλείται η με αριθμ. 2152/105840/05-06-2013 (Φ.Ε.Κ. 304/τ.Δ/20-06-2013) απόφαση της Γ.Γ.Α.Π.Δ.Θ.-Στ.Ε. περί «Κήρυξης ως αναδασωτέας έκτασης δασικού χαρακτήρα εμβαδού 12.327,42 τ.μ. στη θέση «Προφήτης Ηλίας» Τ.Κ. Καδίου, Δ.Ε. Κονιστρών Δήμου Κύμης Αλιβερίου Περιφερειακής Ενότητας Ευβοίας», λόγω προδήλου σφάλματος.

13. Το με αριθμ. 3555/215801/08-12-2014 έγγραφο - πρόταση του Δασαρχείου Αλιβερίου, με το οποίο υποβάλλονται τα σχετικά στοιχεία για την ανάκληση της αναδασωτέας έκτασης.

14. Το με αριθμ. 4379/264492 πε/28-4-2015 έγγραφο της Δ/σης Δασών Ευβοίας, με το οποίο εκφράζεται η σύμφωνη γνώμη της, αποφασίζουμε:

Ανακαλούμε, λόγω προδήλου σφάλματος, τη με αριθμ. 2152/105840/05-06-2013 (Φ.Ε.Κ. 304/τ.Δ/20-06-2013) απόφαση της Γ.Γ.Απ.Δ.Θ.-Στ.Ε. περί «Κήρυξης ως αναδασωτέας έκτασης δασικού χαρακτήρα εμβαδού 12.327,42 τ.μ. στη θέση «Προφήτης Ηλίας» Τ.Κ. Καδίου, Δ.Ε. Κονιστρών Δήμου Κύμης Αλιβερίου Περιφερειακής Ενότητας Ευβοίας», επειδή τόσο η έκταση εμβαδού 12.327,42 τ.μ. που αναφέρεται στο σώμα της απόφασης, όσο και η έκταση εμβαδού 2.614,32 τ.μ. που απεικονίζεται στο τοπογραφικό διάγραμμα που την συνοδεύει, έχουν κηρυχθεί ορθά ως αναδασωτέες με τις αριθμ. 2153/105895/5-6-2013 (ΦΕΚ 309/Δ 72013) και 4129/216878/4-11-2013 (ΦΕΚ 583/Δ 72013) αποφάσεις της Γ.Γ.Απ.Δ.Θ.-Στ.Ε. αντίστοιχα.

Από τις διατάξεις της παρούσας, δεν προκαλείται δαπάνη σε βάρος του Κρατικού Προϋπολογισμού.

Η απόφαση αυτή να δημοσιευθεί στην Εφημερίδα της Κυβερνήσεως και η ισχύς της άρχεται από την ημερομηνία δημοσίευσής της στην Εφημερίδα της Κυβερνήσεως.

Χαλκίδα, 22 Σεπτεμβρίου 2015

Ο Ασκών καθήκοντα Γενικού Γραμματέα  
Αποκεντρωμένης Διοίκησης  
ΗΛΙΑΣ ΤΣΕΛΙΓΚΑΣ

Αριθμ. 15829 (2)  
Άρση της υπ' αριθμ. 5943/08-11-1999 (Δ' 858) απόφασης Γενικού Γραμματέα Περιφέρειας Ανατολικής Μακεδονίας-Θράκης, περί κήρυξης αναδασωτέας έκτασης, εμβαδού 11.200 τ.μ., που καταστράφηκε λόγω πυρκαγιάς που εκδηλώθηκε, στη δασική θέση «Ταμπέλα Αμφιτρίτης», του Δήμου Αλεξανδρούπολης, Περιφερειακής Ενότητας Έβρου.

Ο ΓΕΝΙΚΟΣ ΓΡΑΜΜΑΤΕΑΣ ΑΠΟΚΕΝΤΡΩΜΕΝΗΣ  
ΔΙΟΙΚΗΣΗΣ ΜΑΚΕΔΟΝΙΑΣ - ΘΡΑΚΗΣ

Έχοντας υπόψη:

1. Τις διατάξεις του άρθρου 117 παρ. 3 του Συντάγματος της χώρας.

2. Τις διατάξεις του άρθρου 38 παρ. 1 και του άρθρου 41 του ν. 998/79 (Α' 289) «Περί προστασίας δασών και των δασικών εν γένει εκτάσεων της Χώρας», όπως ισχύουν σήμερα.

3. Τις διατάξεις του άρθρου 44 παρ. 4 του ν. 998/1979, όπως προστέθηκε με την παρ. 3 του άρθρου 36 του ν. 3698/2008 (Α' 198) και αντικαταστάθηκε με τη διάταξη της παρ. 3 του άρθρου 35 του ν. 4280/2014 (Α' 159).

4. Τις διατάξεις του αρθρ. 120 του ν. 1892/1990 (Α' 101) «Για τον εκσυγχρονισμό και την ανάπτυξη και άλλες διατάξεις».

5. Τις διατάξεις του ν. 3852/2010 (Α' 87) «Περί Νέας Αρχιτεκτονικής της Αυτοδιοίκησης και Αποκεντρωμένης Διοίκησης-Πρόγραμμα Καλλικράτης».

6. Τις διατάξεις του ν. 3861/2010 (Α' 112) «Ενίσχυση της διαφάνειας με την υποχρεωτική ανάρτηση νόμων και πράξεων των κυβερνητικών, διοικητικών και αυτοδιοικητικών οργάνων στο διαδίκτυο «Πρόγραμμα Διαύγεια» και άλλες διατάξεις».

7. Τις διατάξεις του άρθρου 56 του ν. 4257/14 (Α' 93) «Επείγουσες ρυθμίσεις αρμοδιότητας Υπουργείου Εσωτερικών».

8. Την υπ' αριθμ. 4/06-02-2015 (Α' 24) Πράξη Υπουργικού Συμβουλίου «Αποδοχή παραιτήσεων Γενικών Γραμματέων των Αποκεντρωμένων Διοικήσεων της Χώρας».

9. Τις διατάξεις του Π.δ. 142/2010 (Α' 235) «Οργανισμός της Αποκεντρωμένης Διοίκησης Μακεδονίας-Θράκης».

10. Τις με αριθ. 160417/1180/8-7-80 και 182447/3049/24-9-80 διαταγές του Υπουργείου Γεωργίας.

11. Την αρ. οικ. 99386/06-11-2014 (Β' 3105) Απόφαση του Γ.Γ. Αποκεντρωμένης Διοίκησης Μακεδονίας-Θράκης «Ανάθεση άσκησης αρμοδιοτήτων σε οργανικές μονάδες της Αποκεντρωμένης Διοίκησης Μακεδονίας - Θράκης και παροχή εξουσιοδότησης υπογραφής πράξεων και εγγράφων «Με εντολή Γενικού Γραμματέα» στους προϊσταμένους των οργανικών μονάδων της Αποκεντρωμένης Διοίκησης Μακεδονίας - Θράκης».

12. Τις υπ' αριθμ. 68376/12-09-2013 και 81156/30-10-2013 εντολές της Γενικής Δ/σης Δασών και Αγροτικών Υποθέσεων της Αποκεντρωμένης Διοίκησης Μακεδονίας-Θράκης.

13. Η υπ' αριθμ. 117080/6353/13-11-2014 εντολή της Δ/σης Προστασίας Δασών και Αγροπεριβάλλοντος του Υ.Π.Ε.Κ.Α..

14. Το υπ' αριθμ. οικ. 11675/10-02-2015 έγγραφο της Γενικής Δ/σης Εσωτερικής Λειτουργίας της Αποκεντρωμένης Διοίκησης Μακεδονίας - Θράκης, περί «Άσκηση Καθηκόντων Γενικού Γραμματέα της Α.Δ.Μ.Θ.».

15. Η υπ' αριθμ. 5943/08-11-1999 (Δ' 858) απόφαση Γεν. Γραμ. Περιφέρειας Αν. Μακεδονίας-Θράκης «Κήρυξη ως αναδασωτέας έκτασης 11,200 στρεμμάτων δημόσιας δασικής έκτασης, στη θέση "Ταμπέλα Αμφιτρίτης" του Δήμου Αλεξ/πόλης Νομού Έβρου».

16. Την με αριθ. Πρωτ. 15642/03-08-2015 εισήγηση του Δασάρχη Αλεξ/πόλης, με την επισυναπτόμενη σ' αυτήν έκθεση αυτοψίας Δασολόγου της υπηρεσίας, όπου προτείνεται η άρση, της αναφερόμενης στο θέμα απόφασης, αποφασίζουμε:

Την άρση της υπ' αριθμ. 5943/08-11-1999 (Δ' 858) απόφασης Γεν. Γραμ. Περιφέρειας Αν. Μακεδονίας-Θράκης, περί κήρυξης ως αναδασωτέας έκτασης εμβαδού «έντεκα χιλιάδων διακοσίων τετραγωνικών μέτρων» (Ε= 11.200 τ.μ.), που βρίσκεται στη δασική θέση «Ταμπέλα Αμφιτρίτης» του Δήμου Αλεξανδρούπολης Περιφερειακής Ενότητας Έβρου, η οποία καταστράφηκε λόγω πυρκαγιάς, που εκδηλώθηκε στην περιοχή.

Η ανωτέρω έκταση, εμβαδού 11.200 τ.μ., που προσδιορίζεται από τα στοιχεία (1, 2, ..., 23, 1), όπως αυτή απεικονίζεται στο προσαρτημένο στην παρούσα απόφαση, εξαρτημένο από το Εθνικό Τριγωνομετρικό Δίκτυο της Χώρας, τοπογραφικό διάγραμμα κλίμακας 1:5.000, σε προβολικό σύστημα Συντεταγμένων ΕΓΣΑ '87, ανήκει στην κατηγορία των δασών, κατά την έννοια της παρ. 1 αρθρ. 3 του ν. 998/1979, όπως ισχύει σήμερα.

Η άρση της ανωτέρω απόφασης κήρυξης ως αναδασωτέας έκτασης, ενεργείται βάση του άρθρου 117 παρ. 3 του Συντάγματος της χώρας και σύμφωνα με τις διατάξεις του άρθρου 44 παρ. 4 του ν. 998/1979, όπως προστέθηκε με την παρ. 3 του άρθρου 36 του ν. 3698/2008 (Α' 198) και αντικαταστάθηκε με τη διάταξη της παρ. 3 του άρθρου 35 του ν. 4280/2014 (Α' 159).

Η έκταση αυτή συνορεύει με:

Βόρεια : Δάσος

Νότια : Αγροτικό Δρόμο

Ανατολικά: Δάσος

Δυτικά : Δάσος και Αγρό

Η ανωτέρω απόφαση αίρεται, μετά την πραγματοποίηση της αναδάσωσης, με φυσική αναγέννηση - αναδάσωση, η οποία συντελέσθηκε με την επαναφορά της καταστραφείσας δασικής βλάστησης στην έκταση και που πριν την καταστροφή της από πυρκαγιά καλύπτονταν από αείφυλλα πλατύφυλλα με κυρίαρχα είδη τον πρίνο και το φυλίκι, με οικολογικά χαρακτηριστικά επαρκή για την υπαγωγή της στις παραγράφους 1 του άρθρου 3 του ν.998/1979, με μορφή ίδια με το περιβάλλον δάσος.

Επιτρέπεται υποβολή κατ' αυτής, αίτησης ακύρωσης ενώπιον του τριμελούς διοικητικού εφετείου, μέσα σε προθεσμία εξήντα (60) ημερών, που αρχίζει από την επομένη της δημοσίευσης της στην εφημερίδα της Κυβερνήσεως.

Η απόφαση αυτή να δημοσιευθεί στην Εφημερίδα της Κυβερνήσεως.

Θεσσαλονίκη, 1 Σεπτεμβρίου 2015

Ο Ασκών καθήκοντα Γενικού Γραμματέα  
Αποκεντρωμένης Διοίκησης  
ΝΙΚΗΤΑΣ ΦΡΑΓΚΙΣΚΑΚΗΣ

Ψηφιακά υπογεγραμμένο από ΑΘΑΝΑΣΙΟΣ ΚΑΡΑΜΑΝΙΔΙΣ  
 Ημερομηνία: 2015.09.25 09:40:55 EEST

ΑΝΗΚΕΙ ΣΤΗΝ ΥΠ ΑΡΙΘΜ... ΑΠΟΦΑΣΗ ΑΡΣΗΣ ΑΝΑΔΑΣΩΤΕΑΣ ΕΚΤΑΣΗΣ

### ΤΟΠΟΓΡΑΦΙΚΟ ΔΙΑΓΡΑΜΜΑ

ΠΕΡΙΟΧΗ: ΑΜΦΙΤΡΙΤΗΣ ΔΗΜΟΥ ΑΛΕΞΑΝΔΡΟΥΠΟΛΗΣ

ΔΑΣΙΚΗ ΘΕΣΗ: ΤΑΜΠΕΛΑ

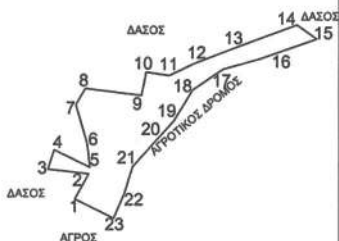
ΕΜΒΑΔΟ ΕΚΤΑΣΗΣ :

Ε (1,2,3.....,23,1) = 11200 τ.μ.

ΣΥΣΤΗΜΑ ΣΥΝΤΕΤΑΓΜΕΝΩΝ ΕΓΣΔ 87

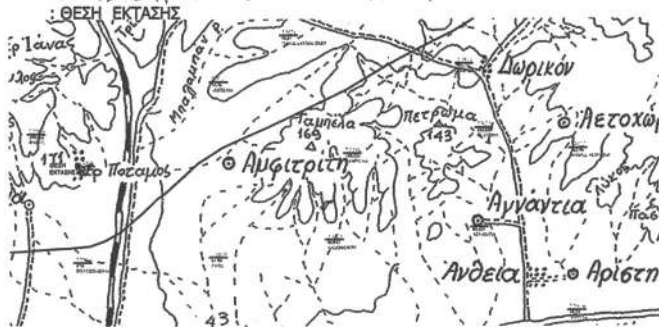
ΚΛΙΜΑΚΑΣ 1 : 5000

Πίνακας Συντεταγμένων των κορυφών του 1,2,3....,23,1



α/α	X	Y	Αποστάσεις
1	662688.50	4527441.80	---
2	662702.10	4527466.43	1 - 2: 28.14
3	662662.49	4527471.18	2 - 3: 39.90
4	662668.60	4527489.96	3 - 4: 19.75
5	662703.46	4527472.76	4 - 5: 38.87
6	662700.75	4527496.10	5 - 6: 23.49
7	662689.60	4527533.91	6 - 7: 39.42
8	662698.95	4527549.66	7 - 8: 18.32
9	662753.51	4527542.85	8 - 9: 54.99
10	662758.33	4527565.46	9 - 10: 23.12
11	662780.99	4527562.33	10 - 11: 22.88
12	662805.05	4527573.71	11 - 12: 26.62
13	662859.20	4527594.04	12 - 13: 57.85
14	662906.32	4527611.46	13 - 14: 50.23
15	662925.42	4527597.64	14 - 15: 23.58
16	662870.13	4527578.20	15 - 16: 58.61
17	662833.91	4527568.32	16 - 17: 37.55
18	662803.67	4527548.10	17 - 18: 38.37
19	662785.09	4527517.93	18 - 19: 35.43
20	662765.02	4527495.92	19 - 20: 29.79
21	662745.16	4527473.64	20 - 21: 29.84
22	662736.90	4527447.27	21 - 22: 27.64
23	662726.40	4527423.16	22 - 23: 26.29
1	662688.50	4527441.80	23 - 1: 42.24

ΧΑΡΤΗΣ ΠΕΡΙΟΧΗΣ ΜΕ ΚΛΙΜΑΚΑ 1:50000, ΟΠΟΥ ΦΑΙΝΕΤΑΙ Η ΕΚΤΑΣΗ ΠΟΥ ΑΙΡΕΤΑΙ ΑΠΟ ΑΝΑΔΑΣΩΤΕΑ ΜΕ ΤΗΝ ΥΠ ΑΡΙΘΜ... ΑΠΟΦΑΣΗ ... Α.Δ.Μ.Θ.




Ο ΣΥΝΤΑΚΤΗΣ  
 ΑΛΕΞ/ΓΙΩΛΗ 03-08-2015

ΠΙΣΤΟΛΑΣ ΓΕΩΡΓΙΟΣ  
 ΔΑΣΟΛΟΓΟΣ  
 ΜΕ Β' ΒΑΘΜΟ

Ο ΔΑΣΑΡΧΗΣ  
 02-08-2015  
 ΜΠΑΚΙΛΑΓΗΣ ΖΑΧΑΡΙΑΣ  
 ΔΑΣΟΛΟΓΟΣ  
 ΜΕ Β' ΒΑΘΜΟ

Ο ΔΙΟΙΚΗΤΗΣ ΠΡΟΙΣΤΑΜΕΝΟΣ  
 ΔΙΕΥΣΗΣ ΔΑΣΩΝ ΕΒΡΟΥ  
 ΓΙΕ Γεωργίου Γεωργίου  
 με Β βαθμό

Ο ΑΣΚΩΝ ΚΑΘΗΚΟΝΤΑ  
 Ε.Γ. Α.Δ.Μ.Θ



**ΕΘΝΙΚΟ ΤΥΠΟΓΡΑΦΕΙΟ**  
 Έχει γίνει χρήση του χάρτη από το ηλεκτρονικό αρχείο, σε φυσικό μέγεθος (100%)



Αριθμ. 15559 (3)  
 Άρση της υπ' αριθμ. 42281/11105/19-04-1935 (Β' 63) απόφασης Υπουργού Γεωργίας, περί κήρυξης αναδασωτέας έκτασης, κατά την εναπομένουσα αναδασωτέα έκταση, μετά τις δύο άρσεις που έγιναν (Β.δ. 318/1969, Α.Ν. 622/11-11-1968), εμβαδού 31.722,06 τ.μ., στη δασική θέση «Πάρκο Εγνατία» Αλεξανδρούπολης, του Δήμου Αλεξανδρούπολης, Περιφερειακής Ενότητας Έβρου.

Ο ΓΕΝΙΚΟΣ ΓΡΑΜΜΑΤΕΑΣ ΑΠΟΚΕΝΤΡΩΜΕΝΗΣ  
 ΔΙΟΙΚΗΣΗΣ ΜΑΚΕΔΟΝΙΑΣ - ΘΡΑΚΗΣ

Έχοντας υπόψη:

1. Τις διατάξεις του άρθρου 117 παρ. 3 του Συντάγματος της χώρας.

2. Τις διατάξεις του άρθρου 38 παρ. 1 και του άρθρου 41 του ν. 998/1979 (Α' 289) «Περί προστασίας δασών και των δασικών εν γένει εκτάσεων της Χώρας», όπως ισχύουν σήμερα.

3. Τις διατάξεις του άρθρου 44 παρ. 4 του ν. 998/1979, όπως προστέθηκε με την παρ. 3 του άρθρου 36 του ν. 3698/2008 (Α' 198) και αντικαταστάθηκε με τη διάταξη της παρ. 3 του άρθρου 35 του ν. 4280/2014 (Α' 159).

4. Τις διατάξεις του άρθρου 58 του ν. 998/1979, όπως αντικαταστάθηκε το κεφάλαιο έκτο (άρθρα 45-61) με το άρθρο 36 του ν. 4280/14 (Α' 159).

5. Τις διατάξεις του αρθρ. 120 του ν. 1892/1990 (Α' 101) «Για τον εκσυγχρονισμό και την ανάπτυξη και άλλες διατάξεις».

6. Τις διατάξεις του ν. 3852/2010 (Α' 87) "Περί Νέας Αρχιτεκτονικής της Αυτοδιοίκησης και Αποκεντρωμένης Διοίκησης-Πρόγραμμα Καλλικράτης".

7. Τις διατάξεις του ν. 3861/2010 (Α' 112) «Ενίσχυση της διαφάνειας με την υποχρεωτική ανάρτηση νόμων και πράξεων των κυβερνητικών, διοικητικών και αυτοδιοικητικών οργάνων στο διαδίκτυο «Πρόγραμμα Διαύγεια» και άλλες διατάξεις».

8. Τις διατάξεις του άρθρου 56 του ν. 4257/2014 (Α' 93) «Επείγουσες ρυθμίσεις αρμοδιότητας Υπουργείου Εσωτερικών».

9. Τις διατάξεις του άρθρου 28 παρ. 1 του ν. 4325/2015 (Α' 47) «Εκδημοκρατισμός της Διοίκησης-Καταπολέμηση Γραφειοκρατίας και Ηλεκτρονική Διακυβέρνηση. Αποκατάσταση αδικιών και άλλες διατάξεις».

10. Την υπ' αριθμ. 4/06-02-2015 (Α' 24) Πράξη Υπουργικού Συμβουλίου «Αποδοχή παραιτήσεων Γενικών Γραμματέων των Αποκεντρωμένων Διοικήσεων της Χώρας».

11. Τις διατάξεις του Π.δ. 142/2010 (Α' 235) «Οργανισμός της Αποκεντρωμένης Διοίκησης Μακεδονίας-Θράκης».

12. Τις με αριθ. 160417/1180/8-7-80 και 182447/3049/24-9-80 διαταγές του Υπουργείου Γεωργίας.

13. Την αρ. οικ. 99386/06-11-2014 (Β' 3105) Απόφαση του Γ.Γ. Αποκεντρωμένης Διοίκησης Μακεδονίας-Θράκης «Ανάθεση άσκησης αρμοδιοτήτων σε οργανικές μονάδες της Αποκεντρωμένης Διοίκησης Μακεδονίας - Θράκης και παροχή εξουσιοδότησης υπογραφής πράξεων και εγγράφων "Με εντολή Γενικού Γραμματέα" στους προϊστάμενους των οργανικών μονάδων της Αποκεντρωμένης Διοίκησης Μακεδονίας - Θράκης».

14. Τις υπ' αριθμ. 68376/12-09-2013 και 81156/30-10-2013 εντολές της Γενικής Δ/σης Δασών και Αγροτικών Υποθέσεων της Αποκεντρωμένης Διοίκησης Μακεδονίας-Θράκης.

15. Η υπ' αριθμ. 117080/6353/13-11-2014 εντολή της Δ/σης Προστασίας Δασών και Αγροπεριβάλλοντος του Υ.Π.Ε.Κ.Α.

16. Το υπ' αριθμ. οικ. 11675/10-02-2015 έγγραφο της Γενικής Δ/σης Εσωτερικής Λειτουργίας της Αποκεντρωμένης Διοίκησης Μακεδονίας - Θράκης, περί «Άσκηση Καθηκόντων Γενικού Γραμματέα της Α.Δ.Μ.Θ.».

17. Η υπ' αριθμ. 42281/11105/19-04-1935 (Β'63) απόφαση Υπουργού Γεωργίας "Περί κηρύξεως ως αναδασωτέας της θέσεως Σφαγεία Αλεξανδρουπόλεως της Κοινότητας Αλεξανδρουπόλεως".

18. Την με αριθ. Πρωτ. 15380/30-07-2015 εισήγηση του Δασάρχη Αλεξ/πολης, με την επισυναπτόμενη σ' αυτήν έκθεση αυτοψίας Δασολόγου της υπηρεσίας, όπου προτείνεται η άρση, της αναφερόμενης στο θέμα απόφασης, αποφασίζουμε:

Την άρση της υπ' αριθμ. 42281/11105/19-04-1935 (Β'63) απόφαση Υπουργού Γεωργίας, περί κήρυξης ως αναδασωτέας έκτασης εμβαδού 70 στρεμμάτων, κατά την εναπομένουσα έκταση εμβαδού "τριάντα ενός χιλιάδων επτακοσίων είκοσι δύο τετραγωνικών μέτρων και έξι τετραγωνικών εκατοστών" (Ε=31.722,06 τ.μ.), μετά τις δύο άρσεις που έγιναν, σύμφωνα με το Β.δ. 318/1969 και τη Α.Ν. 622/11-11-1968, που βρίσκεται στη δασική θέση «Πάρκο Εγνατία - Προσκόπων» Αλεξανδρούπολης, του Δήμου Αλεξανδρούπολης Περιφερειακής Ενότητας Έβρου, η οποία καταστράφηκε λόγω πυρκαγιάς, που εκδηλώθηκε στην περιοχή.

Η ανωτέρω έκταση, εμβαδού 31.722,06 τ.μ., που προσδιορίζεται από τα στοιχεία (1,2,...,15,1), όπως αυτή απεικονίζεται στο προσαρτημένο στην παρούσα απόφαση, εξαρτημένο από το Εθνικό Τριγωνομετρικό Δίκτυο της Χώρας, τοπογραφικό διάγραμμα κλίμακας 1:10.000, σε προβολικό σύστημα Συντεταγμένων ΕΓΣΑ '87, ανήκει στην κατηγορία των εντός πόλεων και των οικιστικών περιοχών πάρκων, όπως ορίζονται κατά την έννοια της παραγράφου 4 άρθρου 3 του ν. 998/1979 και των παραγράφων 1δ και 2α του άρθρου 4 του ίδιου ως άνω νόμου, όπως ισχύει σήμερα.

Η άρση της ανωτέρω απόφασης κήρυξης ως αναδασωτέας έκτασης, ενεργείται βάση του άρθρου 117 παρ. 3 του Συντάγματος της χώρας και σύμφωνα με τις διατάξεις του άρθρου 58 του ν. 998/79, όπως αντικαταστάθηκε το κεφάλαιο έκτο (άρθρα 45-61) με το άρθρο 36 του ν. 4280/14 (Α' 159).

Η έκταση αυτή συνορεύει με:

Βόρεια : Λεωφόρος Δημοκρατίας

Νότια: Τουριστικές εγκαταστάσεις

Ανατολικά: Λεωφόρος Μ. Αλεξάνδρου

Δυτικά: Έκταση Μοτέλ Αστίρ

Η ανωτέρω απόφαση αίρεται, μετά την πραγματοποίηση της αναδάσωσης, με τεχνητή αναγέννηση-αναδάσωση, η οποία πραγματοποιήθηκε το 1936 και την επαναφορά της καταστραφείσας δασικής βλάστησης στην έκταση, με οικολογικά χαρακτηριστικά επαρκή για την υπαγωγή της στην παράγραφο 1 του άρθρου 3 του ν.998/1979.

Επιτρέπεται υποβολή κατ' αυτής, αίτησης ακύρωσης ενώπιων του τριμελούς διοικητικού εφετείου, μέσα σε προθεσμία εξήντα (60) ημερών, που αρχίζει από την επομένη της δημοσίευσης της στην εφημερίδα της Κυβερνήσεως.

Η απόφαση αυτή να δημοσιευθεί στην Εφημερίδα της Κυβερνήσεως.

Θεσσαλονίκη, 7 Σεπτεμβρίου 2015

Ο Ασκών καθήκοντα Γενικού Γραμματέα  
 Αποκεντρωμένης Διοίκησης  
 ΝΙΚΗΤΑΣ ΦΡΑΓΚΙΣΚΑΚΗΣ

ΑΝΗΚΕΙ ΣΤΗΝ ΥΠ ΑΡΙΘΜ. 15559/07.09.15 ΑΠΟΦΑΣΗ ΑΡΣΗΣ ΤΡΟΠΟΠΟΙΗΣΗΣ ΑΝΑΔΑΣΩΤΕΑΣ ΕΚΤΑΣΗΣ

# ΤΟΠΟΓΡΑΦΙΚΟ ΔΙΑΓΡΑΜΜΑ



ΠΕΡΙΟΧΗ: ΑΛΕΞΑΝΔΡΟΥΠΟΛΗ  
 ΔΑΣΙΚΗ ΘΕΣΗ: ΠΡΩΗΝ ΣΦΑΓΕΙΑ- ΝΥΝ ΠΑΡΚΟ ΕΓΝΑΤΙΑ  
 ΕΜΒΛΑΔΟ ΑΝΑΔΑΣΩΤΕΑΣ ΕΚΤΑΣΗΣ :  
 Ε1 (1,2,3,.....,14,15,1) = 31722,06 τ.μ.

ΣΥΣΤΗΜΑ ΣΥΝΤΕΤΑΓΜΕΝΩΝ ΕΓΣΑ 87  
 ΚΛΙΜΑΚΑΣ 1 : 10.000

ΠΙΝΑΚΑΣ ΣΥΝΤΕΤΑΓΜΕΝΩΝ

1.X=656771.3162	Y=4522987.6434
2.X=656794.2541	Y=4522982.7319
3.X=656801.9011	Y=4522982.8875
4.X=656869.4462	Y=4522963.5730
5.X=656874.7834	Y=4522961.6211
6.X=657041.9816	Y=4522927.1994
7.X=657054.4731	Y=4522914.5645
8.X=657051.0381	Y=4522896.3602
9.X=657052.7539	Y=4522887.1513
10.X=657045.7520	Y=4522848.6981
11.X=657040.1640	Y=4522818.4629
12.X=656841.6374	Y=4522841.6336
13.X=656847.6513	Y=4522867.9239
14.X=656849.2573	Y=4522875.2163
15.X=656754.7377	Y=4522896.4611



**ΕΘΝΙΚΟ ΤΥΠΟΓΡΑΦΕΙΟ**  
 Για τεχνικούς λόγους στο σχεδιάγραμμα, από το ηλεκτρονικό αρχείο, έγινε σμίκρυνση κατά ποσοστό **89%**

ΧΑΡΤΗΣ ΠΕΡΙΟΧΗΣ ΜΕ ΚΛΙΜΑΚΑ 1:50000, ΟΠΟΥ ΦΑΙΝΕΤΑΙ Η ΑΝΑΔΑΣΩΤΕΑ ΕΚΤΑΣΗ ΠΟΥ ΑΙΡΕΤΑΙ ΜΕ ΤΗΝ ΥΠ ΑΡΙΘΜ. 15559/07.09.15 ΑΠΟΦΑΣΗ Γ.Γ. Α.Δ.Μ.-Θ., : ΘΕΣΗ ΕΚΤΑΣΗΣ



Ο ΣΥΝΤΑΚΤΗΣ  
 ΑΛΕΞ/ΠΟΛΗ 30-07-2015

ΠΙΣΤΟΛΑΣ ΠΕΤΡΟΣ  
 ΔΑΣΟΛΟΓΟΣ  
 ΜΕ Γ' ΒΑΘΜΟ

Ο ΔΑΣΑΡΧΗΣ  
 30-07-2015



Ο ΑΝΑΠΛ. ΠΡΟΙΣΤΑΜΕΝΟΣ  
 Δ/ΝΣΗΣ ΔΑΣΩΝ ΕΒΡΟΥ

Ο ΑΣΚΩΝ ΚΑΘΗΚΟΝΤΑ  
 Γ.Γ. Α.Δ.Μ.-Θ

Χρήστος Τρομπούκης  
 Π.Ε. Γεωτεχνικός (Δασολόγος)  
 με Β βαθμό

Αριθμ. 78722/1597

(4)

Κήρυξη ως αναδασωτέας έκτασης, εμβαδού 3.978,95 τ.μ. στη θέση «ΣΠΟΛΙΑΘΡΑ - ΣΩΠΟΤΟ - ΧΑΛΑΣΜΑΤΑ», Οικισμού Κουτρούφων Τοπικής Κοινότητας Κορακοβουνίου Δήμου Βόρειας Κυνουρίας Νομού Αρκαδίας.

Ο ΓΕΝΙΚΟΣ ΓΡΑΜΜΑΤΕΑΣ ΑΠΟΚΕΝΤΡΩΜΕΝΗΣ ΔΙΟΙΚΗΣΗΣ ΠΕΛΟΠΟΝΝΗΣΟΥ, ΔΥΤΙΚΗΣ ΕΛΛΑΔΑΣ ΚΑΙ ΙΟΝΙΟΥ

Έχοντας υπόψη :

1. Τις διατάξεις του άρθρου 117 παρ. 3 του Συντάγματος της Ελλάδος.

2. Τις διατάξεις του Ν.3852/2010 (ΦΕΚ 87/Α΄/7-6-2010) «Νέα Αρχιτεκτονική της Αυτοδιοίκησης και της Αποκεντρωμένης Διοίκησης-Πρόγραμμα».

3. Το Π.δ.139/2010 (ΦΕΚ 232/Α΄/27-12-2010) «Οργανισμός της Αποκεντρωμένης Διοίκησης Πελοποννήσου, Δυτικής Ελλάδας και Ιονίου»

4. Τις διατάξεις του άρθρου 38 παρ. 1 του Ν. 998/1979 «Περί προστασίας των δασών και των δασικών εν γένει εκτάσεων της χώρας» όπως αντικαταστάθηκε με την παρ.1 του άρθ. 35 του Ν. 4280/2014.

5. Τις διατάξεις του άρθρου 41 παρ. 1 και 3 του Ν. 998/1979 «Περί προστασίας των δασών και των δασικών εν γένει εκτάσεων της χώρας»

6. Τις διατάξεις του Ν. 1892/90 άρθρο 120 παρ. 1. «Για τον εκσυγχρονισμό και την ανάπτυξη και άλλες διατάξεις».

7. Τις διατάξεις του Ν. 3208/2003 «Προστασία των δασικών οικοσυστημάτων κ.λπ.», άρθ. 1 παρ.15.

8. Τις διαταγές του Υπουργείου Γεωργίας:

α) 160417/1180/8-7-1980, β) 182447/3049/24-9-1980, γ) 168692/3318/5-10-1981, δ) 85144/1468/9-9-1992 και ε) 60284/365/26-1-1994.

9. Την υπ' αριθ. Οικ. 105204/2793/31-7-2002 διαταγή ΥΠ.Γ.Ε «περί χαρακτηρισμού εκτάσεων-κήρυξης αυτών ως αναδασωτέων».

10. Το αριθ. 221525/4195/21-09-2011 έγγραφο Υ.Π.Ε.Κ.Α περί δυνατότητας άσκησης αιτήσεων ακυρώσεων κατά των αποφάσεων κήρυξης αναδάσωσης, ενώπιον του Διοικητικού Εφετείου, στα πλαίσια εφαρμογής της παρ. 1 του άρθρου 47 Ν. 3900/2010.

11. Την Πράξη 4 του Υπουργικού Συμβουλίου της 06.02.2015 (ΦΕΚ 24Α )

12. Το άρθρο 56 του Ν.4257/2014 (ΦΕΚ 93Α ).

13. Την υπ' αριθ. 55447/1122/3-8-2015 πρόταση του Δασαρχείου Κυνουρίας μετά των συνημμένων εκθέσεων αυτοψίας και φωτοερμηνείας, για την κήρυξη ως αναδασωτέας της αναφερόμενης στο θέμα έκτασης, αποφασίζουμε:

Κηρύσσουμε ως αναδασωτέα, την έκταση δασικού χαρακτήρα (της παρ. 2 του άρθρου 3 του Ν. 998/1979, όπως έχει τροποποιηθεί και ισχύει), η οποία εκχερσώθηκε παράνομα, εμβαδού 3.978,95 τ.μ. στη θέση ΣΠΟΛΙΑΘΡΑ-ΣΩΠΟΤΟ-ΧΑΛΑΣΜΑΤΑ Οικισμού Κουτρούφων Τοπικής Κοινότητας Κορακοβουνίου Δήμου Βόρειας Κυνουρίας Νομού Αρκαδίας.

Η ανωτέρω έκταση, προσδιορίζεται με στοιχεία (1,2,3,4,5,6,7,8,1) και απεικονίζεται στο από 3-7-2015 συνημμένο τοπογραφικό διάγραμμα (κλίμακας 1:1000) που συνέταξε ο Δασολόγος του Δασαρχείου Κυνουρίας Δημήτριος Πετρός, το οποίο αποτελεί αναπόσπαστο μέρος της απόφασης αυτής και έχει όρια:

ΒΟΡΕΙΑ : Με δασική έκταση και με ελαιώνα

ΑΝΑΤΟΛΙΚΑ : Με ελαιώνα

ΝΟΤΙΑ : Με ρέμμα και βέραν αυτού με δασική έκταση και εκχερσωμένη δασική έκταση

ΔΥΤΙΚΑ : Με δασική έκταση

Σκοπός της κήρυξης της εν λόγω έκτασης ως αναδασωτέας είναι η διατήρηση του δασικού χαρακτήρα της, ο αποκλεισμός διάθεσης της για άλλη χρήση και η αποκατάσταση της καταστραφείσας δασικής βλάστησης αειφύλλων-πλατύφυλλων αποτελούμενης κυρίως από πουρνάρια, φιλικία, κοκορεβιθιές, σπαλάχτια κ.λπ.

Κατά της παρούσας δύναται να ασκηθεί αίτηση ακυρώσεως ενώπιον του Διοικητικού Εφετείου, εντός εξήντα ημερών, από την επομένη της δημοσίευσής ή κοινοποίησής της.

Η απόφαση αυτή να δημοσιευθεί στην Εφημερίδα της Κυβερνήσεως.

Πάτρα, 24 Σεπτεμβρίου 2015

Ο Ασκών καθήκοντα Γενικού Γραμματέα  
Αποκεντρωμένης Διοίκησης  
ΔΙΟΝΥΣΙΟΣ ΠΑΝΑΓΙΩΤΟΠΟΥΛΟΣ



**ΤΟΠΟΓΡΑΦΙΚΟ ΔΙΑΓΡΑΜΜΑ**

ΕΚΤΑΣΗΣ ΔΑΣΙΚΟΥ ΧΑΡΑΚΤΗΡΑ, ΕΜΒΛΟΥ 3.978,95 Τ.Μ. ΣΤΗ ΘΕΣΗ "ΣΠΟΛΙΑΦΑΡΑ - ΣΩΠΟΤΟ - ΧΑΛΑΣΜΑΤΑ" ΠΕΡΙΟΧΗΣ ΟΙΚΙΣΜΟΥ ΚΟΥΤΡΟΥΦΩΝ Τ.Κ. ΚΟΡΑΚΟΦΟΥΝΙΟΥ ΤΟΥ ΔΗΜΟΥ ΒΟΡΕΙΑΣ ΚΥΝΟΥΡΙΑΣ ΤΗΣ Π.Ε. ΑΡΚΑΔΙΑΣ ΠΟΥ ΚΑΤΑΣΤΡΑΦΗΚΕ ΑΠΟ ΕΚΧΕΡΣΕΩΣ. ΣΥΝΟΛΕΥΕΙ ΤΗΝ ΠΛΑΝΟΜΕΤΡΗΣΗ.../24 - 3 - 2015 ΑΠΟΦΑΣΗ ΤΟΥ Γ.Γ.Α.Π.Δ.Ε.&Ι. ΓΙΑ ΤΗΝ ΚΗΡΥΞΗ ΤΗΣ ΕΚΤΑΣΗΣ ΩΣ ΑΝΑΔΑΣΜΕΤΕΛΕΣ

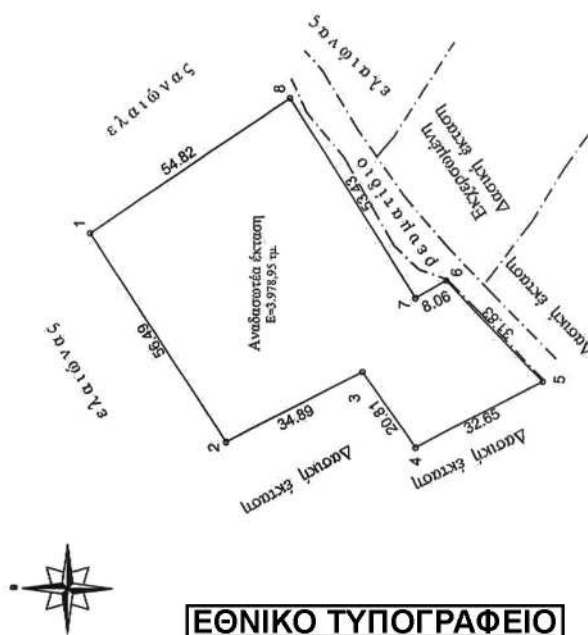
ΚΛΙΜΑΚΑ 1:1000

Απόσπασμα χάρτη 1:50.000  
"Φύλλο Χάρτη ΓΥΣ ΑΣΤΡΟΣ"



ΠΙΝΑΚΑΣ ΣΥΝΤΕΤΑΓΜΕΝΩΝ  
ΣΥΣΤΗΜΑ ΑΝΑΦΟΡΑΣ ΕΓΣΑ 87

α/α	X	Y
1	387725,36	4137067,80
2	387678,00	4137037,00
3	387694,00	4137006,00
4	387677,00	4136994,00
5	387692,00	4136965,00
6	387715,00	4136987,00
7	387711,00	4136994,00
8	387756,20	4137022,48



**ΕΘΝΙΚΟ ΤΥΠΟΓΡΑΦΕΙΟ**  
Για τεχνικούς λόγους στο σχεδιάγραμμα,  
από το ηλεκτρονικό αρχείο, έγινε  
σμίκρυνση κατά ποσοστό **58%**

Πάτρα 24 - 9 - 2015  
Ο Ασκήν Καθήκοντα Γενικού Γραμ. Αποκεντρωμένης  
Διοίκησης Πελάγησου Διυτ. Ελλάδας & Ιονίου

Τρίπολη 11 - 8 - 2015  
Ο Προϊσταμένος Δ/νσης Δασών Αρκαδίας

Άστρος 03 - 07 - 2015  
Ο Δασάρχης α.α.

Άστρος 3-07-2015  
Ο Συντάκτης

Διονύσιος Παναγιωτόπουλος

Σπυρίδων Πολίτης  
Δασολόγος

Παναγιώτης Λυμπερόπουλος  
Δασολόγος

Δημήτριος Πετρίης  
Δασολόγος

