



ΕΦΗΜΕΡΙΣ ΤΗΣ ΚΥΒΕΡΝΗΣΕΩΣ

ΤΗΣ ΕΛΛΗΝΙΚΗΣ ΔΗΜΟΚΡΑΤΙΑΣ

ΤΕΥΧΟΣ ΤΕΤΑΡΤΟ

Αρ. Φύλλου 382

18 Νοεμβρίου 2015

ΠΕΡΙΕΧΟΜΕΝΑ

ΑΠΟΦΑΣΕΙΣ

- Κήρυξη ως αναδασωτέας δημόσιας έκτασης δασικού χαρακτήρα, εμβαδού 3,837 στρ. στη θέση «Πύργος» περιφέρειας, Τ.Κ. Μοδίου, Δήμου Αμφίκλειας - Ελάτειας, Νομού Φθιώτιδας..... 1
- Κήρυξη ως αναδασωτέας έκτασης εμβαδού 1.068,81τ.μ. στη θέση «Πλατάνια» περιφέρειας Τοπικής Κοινότητας Ξουριχτίου, Δημοτικής Ενότητας Μουρσειού του Δήμου Ζαγοράς - Μουρσειού, Π.Ε. Μαγνησίας..... 2

ΑΠΟΦΑΣΕΙΣ

- Αριθμ.: 3584/197445 (1)
Κήρυξη ως αναδασωτέας δημόσιας έκτασης δασικού χαρακτήρα, εμβαδού 3,837 στρ. στη θέση «Πύργος» περιφέρειας, Τ.Κ. Μοδίου, Δήμου Αμφίκλειας - Ελάτειας, Νομού Φθιώτιδας.

Ο ΓΕΝΙΚΟΣ ΓΡΑΜΜΑΤΕΑΣ ΑΠΟΚΕΝΤΡΩΜΕΝΗΣ ΔΙΟΙΚΗΣΗΣ ΘΕΣΣΑΛΙΑΣ ΚΑΙ ΣΤΕΡΕΑΣ ΕΛΛΑΔΑΣ

Έχοντας υπόψη:

1. Τις διατάξεις των άρθρων 24 παρ. 1 και 117 παρ. 3 του Συντάγματος.
2. Τις διατάξεις του Ν. 3852/2010 (ΦΕΚ 87 Α΄) «Νέα Αρχιτεκτονική της Αυτοδιοίκησης και της Αποκεντρωμένης Διοίκησης- Πρόγραμμα Καλλικράτης».
3. Το Π.δ. 138/2010 (ΦΕΚ 231 Α΄) «Οργανισμός της Αποκεντρωμένης Διοίκησης Θεσσαλίας και Στ. Ελλάδας».
4. Τις διατάξεις του Ν. 998/1979 «Περί προστασίας των δασών και των δασικών εν γένει εκτάσεων της χώρας» (ΦΕΚ 289 Α΄) όπως τροποποιήθηκαν με τον Ν. 3208/2003 (ΦΕΚ 303 Α΄), άρθρο 9 Ν. 3818/2010 (ΦΕΚ 17 Α΄) και άρθρο 35 παρ.1 Ν. 4280/2014 (ΦΕΚ 159 Α΄) και συγκεκριμένα: α) του άρθρου 38 παρ. 1, β) του άρθρου 41 παρ. 1, όπως ισχύουν.
5. Τις διαταγές του Υπουργείου Γεωργίας: α) 160417/1180/8-7-1980, β) 182447/3049/24-9-1980 και γ) 105204/2793/31-07-2002.
6. Την υπ' αριθμ. 110789/1293/02-09-2014 διαταγή του Υ.Π.Ε.Κ.Α.
7. Την υπ' αριθμ. 1669/33104/31-3-2011 (ΦΕΚ 648 Β΄) απόφαση της Γ.Γ.Α.Δ.Θ.Στ.Ε «Μεταβίβαση δικαιώματος υπογραφής κ.λπ. στους Δ/ντές Δασών των Νομών».

8. Την αριθ. 5676/191352/26-10-2015 αναφορά του Δασαρχείου Λαμίας, με την οποία προτείνεται η κήρυξη ως αναδασωτέας της αναφερόμενης στο θέμα έκτασης, αποφασίζουμε:

Κηρύσσουμε ως αναδασωτέα δημόσια έκταση δασικού χαρακτήρα, εμβαδού 3,837 στρ. στη θέση «Πύργος» περιφέρειας, Τ.Κ. Μοδίου, Δήμου Αμφίκλειας-Ελάτειας, Νομού Φθιώτιδας, η οποία καταστράφηκε από πυρκαγιά την 7η Σεπτεμβρίου του έτους 2015. Η έκταση αυτή πριν την καταστροφή της καλύπτονταν από πουνράρια, αφάνες και λίγα άτομα πεύκης, σε ποσοστό δασοκάλυψης μικρότερο του 50% και εμπίπτει στην κατηγορία των εκτάσεων του άρθρου 3 παρ. 2 του Ν. 998/79, όπως τροποποιήθηκε και ισχύει σήμερα, αποτελεί δε μαζί με τις όμορες δασικού χαρακτήρα εκτάσεις οργανική ενότητα που συμβάλλει στη διατήρηση της φυσικής και βιολογικής ισορροπίας και εξυπηρετεί την διαβίωση των ανθρώπων εντός του φυσικού περιβάλλοντος.

Απεικονίζεται με τα στοιχεία: 1-2-3-...-9-10-1 και προσδιορίζεται επακριβώς από τις αντίστοιχες συντεταγμένες ΕΓΣΑ '87 στο συνημμένο τοπογραφικό διάγραμμα, κλίμακας 1:1000, το οποίο συνοδεύει την απόφαση αυτή και έχει όρια:

Ανατολικά: Με έκταση δασικού χαρακτήρα

Δυτικά: Με έκταση δασικού χαρακτήρα

Βόρεια: Με έκταση δασικού χαρακτήρα

Νότια: Με έκταση δασικού χαρακτήρα και με δρόμο.

Σκοπός της κήρυξης της ανωτέρω έκτασης ως αναδασωτέας, είναι η προστασία της, η διατήρηση του δασικού της χαρακτήρα, ο αποκλεισμός διάθεσης της για άλλη χρήση και η επαναδημιουργία της καταστραφείσας δασικής βλάστησης με φυσική αναγέννηση.

Επιτρέπεται υποβολή κατ' αυτής αίτησης ακύρωσης στο αρμόδιο Διοικητικό Εφετείο (άρθρο 47 Ν. 3900/2010 - ΦΕΚ 213 Α΄) μέσα σε προθεσμία εξήντα (60) ημερών, που αρχίζει από την επομένη της δημοσίευσής της (άρθρο 46 Π.δ. 18/1989 - ΦΕΚ 8/Α΄).

Από τις διατάξεις της απόφασης αυτής δεν προκαλείται δαπάνη σε βάρος του Κρατικού Προϋπολογισμού.

Η απόφαση αυτή να δημοσιευθεί στην Εφημερίδα της Κυβερνήσεως.

Λαμία, 3 Νοεμβρίου 2015

Με εντολή Γενικού Γραμματέα
Αποκεντρωμένης Διοίκησης
Ο Διευθυντής Δασών Ν. Φθιώτιδας.
ΔΗΜΗΤΡΙΟΣ ΓΩΓΟΥΛΟΣ

Αριθμ. 2123/196777

(2)

Κήρυξη ως αναδασωτέας έκτασης εμβαδού 1.068,81 τ.μ. στη θέση "Πλατάνια" περιφέρειας Τοπικής Κοινότητας Ξουριχτίου, Δημοτικής Ενότητας Μουρεσίου του Δήμου Ζαγοράς - Μουρεσίου, Π.Ε. Μαγνησίας.

Ο ΓΕΝΙΚΟΣ ΓΡΑΜΜΑΤΕΑΣ ΑΠΟΚΕΝΤΡΩΜΕΝΗΣ ΔΙΟΙΚΗΣΗΣ ΘΕΣΣΑΛΙΑΣ ΚΑΙ ΣΤΕΡΕΑΣ ΕΛΛΑΔΑΣ

Έχοντας υπόψη:

1. Τις διατάξεις του Ν. 3200/1955 περί διοικητικής αποκέντρωσης όπως τροποποιήθηκαν και συμπληρώθηκαν μεταγενέστερα με τις διατάξεις του Ν.Δ. 532/1970.

2. Τις διατάξεις του άρθρου 117 παρ. 3 και άρθρου 24 παρ. 1 του Συντάγματος της Ελλάδος.

3. Τις διατάξεις του Ν. 998/1979 «Περί προστασίας Δασών κ.λπ.» και ειδικότερα: α) Του άρθρου 38 παρ. 1, β) Του άρθρου 41 παρ. 1 και 3.

4. Τις υπ' αριθμ. α) 160417/1180/8-7-1980 και β) 182447/3049/24-9-1980 διαταγές του Υπουργείου Γεωργίας, σχετικές με την κήρυξη εκτάσεων ως αναδασωτέων.

5. Τις διατάξεις του Ν. 3852/4-6-2010 (ΦΕΚ 87/7-6-2010 τ.Α') «Νέα Αρχιτεκτονική της Αυτοδιοίκησης και της Αποκεντρωμένης Διοίκησης - Πρόγραμμα Καλλικράτης».

6. Τις διατάξεις του Π.δ. 138/23-12-2010 (ΦΕΚ 231/27-12-2010 τ.Α') «Οργανισμός Αποκεντρωμένης Διοίκησης Θεσσαλίας και Στερεάς Ελλάδας».

7. Την υπ' αριθμ. 1669/33104/31-3-2011 (ΦΕΚ 648/τ.Β'/19-4-2011) απόφαση της Γενικής Γραμματέως Αποκεντρωμένης Διοίκησης Θεσσαλίας και Στερεάς Ελλάδας περί μεταβίβασης δικαιώματος υπογραφής στους Προϊσταμένους Δ/νσεων.

8. Την υπ' αριθμ. 5714/191956/22-10-2015 πρόταση του Δασαρχείου Βόλου, με την οποία προτείνεται η κήρυξη ως αναδασωτέας της αναφερόμενης στο θέμα έκτασης, αποφασίζουμε:

Κηρύσσουμε ως αναδασωτέα Δημοτικό Δάσος, εμβαδού χιλίων εξήντα οκτώ τετραγωνικών μέτρων και ογδόντα ενός τετραγωνικών εκατοστών (1.068,81 τ.μ.). Η έκταση αυτή, που υλοτομήθηκε αποψιλωτικά παράνομα, βρίσκεται στη θέση "Πλατάνια" περιφέρειας Τοπικής Κοινότητας Ξουριχτίου, Δημοτικής Ενότητας Μουρεσίου του Δήμου Ζαγοράς -Μουρεσίου, απεικονίζεται με στοιχεία Ε[1, 2, 3, 4, 5, 6, 7, 8, 1] στο προσαρτημένο στην παρούσα απόφαση διάγραμμα, κλίμακας 1:750, το οποίο αποτελεί αναπόσπαστο μέρος αυτής και έχει όρια:

Ανατολικά: Δάσος αειφύλλων πλατύφυλλων

Δυτικά: Δάσος αειφύλλων πλατύφυλλων νομίμως υλοτομημένο με την αριθμ. 2865/97854/29-5-2013 έγκριση υλοτομίας δασοτεμαχίου

Βόρεια: Αγροδασικός δρόμος

Νότια: Δάσος σύμφωνα με την αριθμ. 7679/258829/18-12-2014 τελεσίδικη πράξη χαρακτηρισμού.

Σκοπός της κήρυξης της ανωτέρω έκτασης ως αναδασωτέας, είναι η προστασία της, η διατήρηση του δασικού χαρακτήρα αυτής, ο αποκλεισμός διάθεσής της για άλλη χρήση και η αποκατάσταση με φυσική αναγέννηση της καταστραφείσας δασικής βλάστησης. Η έκταση αυτή πριν την αποψιλωτική υλοτομία της καλυπτόταν από δασική βλάστηση αριάς, φράξου, κουμαριάς, κουτσουπιάς με ποσοστό συγκόμωσης 90 - 100%.

Η απόφαση αυτή να δημοσιευθεί στην Εφημερίδα της Κυβερνήσεως.

Βόλος, 29 Οκτωβρίου 2015

Με εντολή Γενικού Γραμματέα

Αποκεντρωμένης Διοίκησης

Η Προϊσταμένη Διεύθυνσης Δασών Μαγνησίας

ΕΛΕΝΗ ΔΗΜΗΤΡΑΚΟΠΟΥΛΟΥ-ΜΠΙΛΛΙΟΥ


ΕΛΛΗΝΙΚΗ ΔΗΜΟΚΡΑΤΙΑ
 ΑΠΟΚΕΝΤΡΩΜΕΝΗ ΔΙΟΙΚΗΣΗ
 ΘΕΣΣΑΛΙΑΣ – ΣΤΕΡΕΑΣ ΕΛΛΑΔΑΣ
 ΓΕΝΙΚΗ Δ/ΝΣΗ ΔΑΣΩΝ & ΑΓΡΟΤΙΚΩΝ
 ΥΠΟΘΕΣΕΩΝ
ΔΑΣΑΡΧΕΙΟ ΒΟΛΟΥ

Ανήκει στη αριθμ. 2123/196777
 απόφαση της
 Δ/σης Δασών Ν. Μαγνησίας

ΤΟΠΟΓΡΑΦΙΚΟ ΔΙΑΓΡΑΜΜΑ
 της έκτασης που υλοτομήθηκε παράνομα με στοιχεία
 1, 2, 3, 4, 5, 6, 7, 8, 1

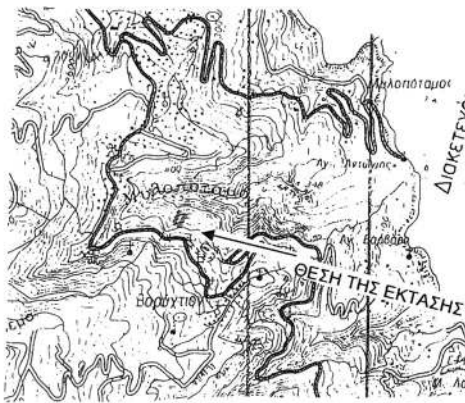
ΔΗΜΟΣ : ΖΑΓΟΡΑΣ - ΜΟΥΡΕΣΙΟΥ
 ΔΗΜ. ΕΝΟΤΗΤΑ : ΜΟΥΡΕΣΙΟΥ
 ΔΗΜ. ΚΟΙΝΟΤΗΤΑ : Ξουριχτίου
 ΘΕΣΗ : «Πλατάνια»
 ΕΚΤΑΣΗ : 1.068,81 τ.μ.
 ΚΛΙΜΑΚΑ 1 : 750

ΕΘΝΙΚΟ ΤΥΠΟΓΡΑΦΕΙΟ
 Για τεχνικούς λόγους στο σχεδιάγραμμα,
 από το ηλεκτρονικό αρχείο, έγινε
 σμίκρυνση κατά ποσοστό **97%**



ΣΥΝΤΕΤΑΓΜΕΝΕΣ		
A/A	X	Y
1	429349.35	4357840.95
2	429336.14	4357843.71
3	429330.61	4357826.16
4	429332.80	4357813.41
5	429328.99	4357802.52
6	429330.66	4357790.55
7	429351.02	4357789.75
8	429354.56	4357797.85

Εμβαδον 1068.81




Χάρτης προσανατολισμού 1 50 000
 Φύλλο Ζαγοράς

Έκταση τελεσιδίκια χαρακτηρισμένη
 Δάσος με την
 7679/258829/18-12-2014
 Πράξη Χαρακτηρισμού


Βόλος 20 / 10 / 2015
 Ο Συντάκτης

Ευθύμιος Νέτσικας
 Δασολόγος MSc



Βόλος 22 / 10 / 2015
 Ο Δασάρχης Βόλου

Νικόλαος Ντίτορας
 Δρ. Δασολόγος



Βόλος 29 / 10 / 2015
 ΜΕΓ. ΕΠΙΤΟΛΗ Γ.Γ.Α.Δ.Θ. Στ.Ε.
 Η/Υ Προϊστάμενη Δ/σης Δασών
 Ν. Μαγνησίας

Ελένη Δημητράκοπούλου – Μπιλλίου
 Δασολόγος

