Signature Not Verified
Digitally signed by VARVARA ZACHARAKI
Date: 2016.05.30 13:30:23 EEST
Reason: Signed PDF (embedded)
Location: Athens, Ethniko Typografio

ΕΦΗΜΕΡΙΔΑ ΤΗΣ ΚΥΒΕΡΝΗΣΕΩΣ

ΤΗΣ ΕΛΛΗΝΙΚΗΣ ΔΗΜΟΚΡΑΤΙΑΣ

27 Μαΐου 2016 | ΤΕΥΧΟΣ ΤΕΤΑΡΤΟ | Αρ. Φύλλου **144**

ΠΕΡΙΕΧΟΜΕΝΑ

ΑΠΟΦΑΣΕΙΣ

1 Κήρυξη ως αναδασωτέας δημόσιας δασικής έκτασης, εμβαδού εβδομήντα οκτώ χιλιάδων οκτακοσίων οκτώ τετραγωνικών μέτρων εβδομήντα εκατοστών και τριών χιλιοστών (78808,703 τ.μ.), στη θέση «Λόπουσετς» της Τ.Κ. Σκοπιάς του Δήμου Φλώρινας Π. Ε Φλώρινας.

2 Επικύρωση καθορισμού οριογραμμών τμήματος του υδατορέματος «Ράσινα» στην θέση «Ξηροκάμπι» της Τ.Κ. Λευκοχώματος, της Δ.Ε. Φάριδος του Δήμου Σπάρτης της Περιφερειακής Ενότητας Λακωνίας.

ΑΠΟΦΑΣΕΙΣ

Αριθ. 55418 (1)

Κήρυξη ως αναδασωτέας δημόσιας δασικής έκτασης, εμβαδού εβδομήντα οκτώ χιλιάδων οκτακοσίων οκτώ τετραγωνικών μέτρων εβδομήντα εκατοστών και τριών χιλιοστών (78808,703 τ.μ.), στη θέση «Λόπουσετς» της Τ.Κ. Σκοπιάς του Δήμου Φλώρινας Π. Ε Φλώρινας.

Ο ΑΣΚΩΝ ΚΑΘΗΚΟΝΤΑ ΓΕΝΙΚΟΥ ΓΡΑΜΜΑΤΕΑ ΑΠΟΚΕΝΤΡΩΜΕΝΗΣ ΔΙΟΙΚΗΣΗΣ ΗΠΕΙΡΟΥ - ΔΥΤΙΚΗΣ ΜΑΚΕΔΟΝΙΑΣ

Έχοντας υπόψη:

1. Τις διατάξεις:

α) Του Ν. 3852/2010 ΦΕΚ 87 Α΄/7-6-2010 «Νέα Αρχιτεκτονική της Αυτοδιοίκησης και της Αποκεντρωμένης Διοίκησης - Πρόγραμμα Καλλικράτης».

β) Του Π.δ. 141/2010 ΦΕΚ 234 Α΄/27-12-2010 «Οργανισμός της Αποκεντρωμένης Διοίκησης Ηπείρου - Δυτικής Μακεδονίας».

γ) Του άρθρου 56 του Ν. 4257/2014 (ΦΕΚ 93/τ. Α΄) «Επείγουσες ρυθμίσεις αρμοδιότητας Υπουργείου Εσωτερικών».

δ) Των άρθρων 24 παρ. 1 και 117 παρ. 3 του Συντάγματος της Ελλάδας.

ε) Του Ν. 998/1979 «Περί προστασίας δασών και δασικών εν γένει εκτάσεων της χώρας» και συγκεκριμένα τις διατάξεις των άρθρων 37 και 38 παρ. 1 και 41 παρ. 1, όπως ισχύει σήμερα.

2. Την υπ' αριθ. 4/06-02-2015 πράξη του Υπουργικού Συμβουλίου «Περί αποδοχής παραιτήσεων των Γενικών Γραμματέων των Αποκεντρωμένων Διοικήσεων της Χώρας».

3. Τις υπ' αριθ. 160417/1180/8-7-1980 και 182447/3049/24-09-1980 διαταγές του Υπουργείου Γεωργίας.

4. Την υπ' αριθ. 44297/31-3-2016 αναφορά της Δ/νσης Δασών Φλώρινας, με την οποία προτείνεται η κήρυξη, ως αναδασωτέας, της αναφερομένης στο θέμα έκτασης.

5. Την σύμφωνη γνώμη της Δ/νσης Συντονισμού και Επιθεώρησης Δασών, αποφασίζουμε:

Κηρύσσουμε ως αναδασωτέα, με σκοπό να επανέλθει στην πρότερα της κατάσταση με φυσική ή τεχνητή αναδάσωση, την δημόσια δασική έκταση, εμβαδού εβδομήντα οκτώ χιλιάδων οκτακοσίων οκτώ τετραγωνικών μέτρων εβδομήντα εκατοστών και τριών χιλιοστών (78808,703 τ.μ.), στη θέση «Λόπουσετς» της Τ.Κ. Σκοπιάς του Δήμου Φλώρινας Π.Ε Φλώρινας η οποία καταστράφηκε από πυρκαγιά.

Η έκταση απεικονίζεται στο συνημμένο τοπογραφικό διάγραμμα, της Δασοπόνου Ειρήνης Τρύφων, υπαλλήλου της Δ/νσης Δασών Φλώρινας, με κλίμακα 1:5000 με στοιχεία 1, 2, 3,.....30, 31, 1 το οποίο αποτελεί αναπόσπαστο μέρος της παρούσας απόφασης και έχει όρια ως εξής:

Βόρεια: Δάσος Οξιάς.

Νότια: Δρόμος - χορτολιβαδική έκταση.

Ανατολικά: Δάσος οξιάς.

Δυτικά: Δάσος οξιάς - χορτολιβαδική έκταση.

Η ανωτέρω έκταση που κάηκε, εμπίπτει στην κατηγορία των εκτάσεων της παρ. 2 του άρθρου 3 Ν. 998/1979 «Περί προστασίας δασών και δασικών εν γένει εκτάσεων της χώρας», όπως αυτός τροποποιήθηκε και ισχύει σήμερα.

Με την απόφαση αυτή δεν προκαλείται δαπάνη σε βάρος του κρατικού προϋπολογισμού.

Η απόφαση αυτή να δημοσιευθεί στην Εφημερίδα της Κυβερνήσεως.

Ιωάννινα 20 Απριλίου 2016

Ο Ασκών καθήκοντα Γενικού Γραμματέα Αποκεντρωμένης Διοίκησης

ΒΑΣΙΛΕΙΟΣ ΜΙΧΕΛΑΚΗΣ

ΔΗΜΟΣΙΟΥ ΔΑΣΟΥΣ ΣΚΟΠΙΑΣ ΤΟΥ ΔΗΜΟΥ ΦΛΩΡΙΝΑΣ ΣΥΝΟΛΙΚΟΥ ΕΜΒΑΔΟΥ Ε= 78.808,703τ.μ.

ΑΝΗΚΕΙ ΣΤΗΝ 55418/20-04-2016 ΑΠΟΦΑΣΗ ΤΟΥ ΑΣΚΟΥΝΤΟΣ ΚΑΘΗΚΟΝΤΑ Γ. Γ. Α. Δ.Η.-Δ.Μ.

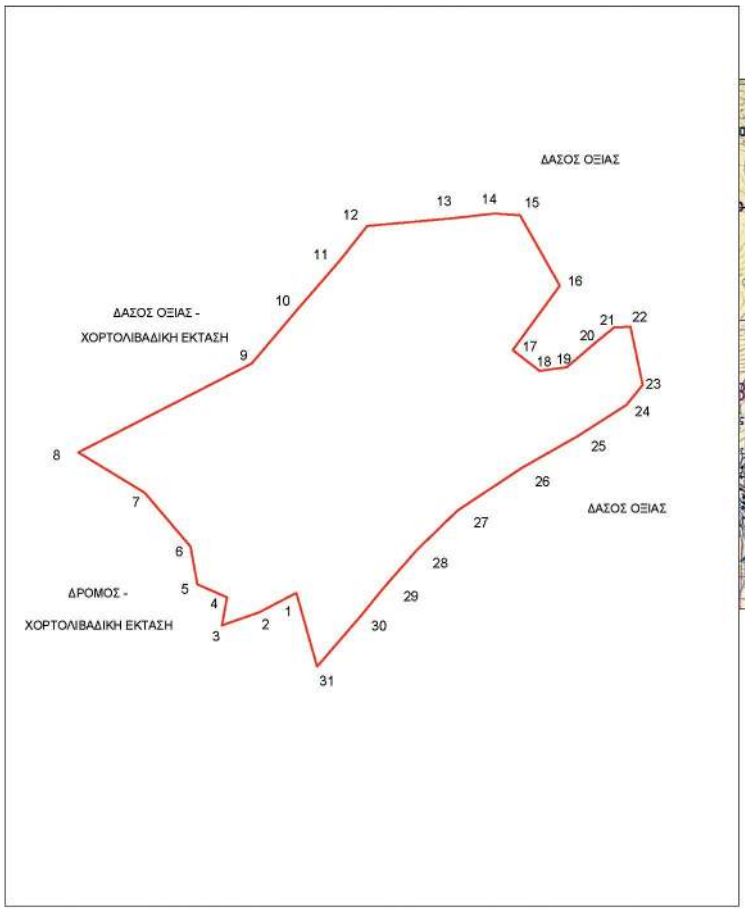

ΧΑΡΤΗΣ ΠΡΟΣΑΝΑΤΟΛΙΣΜΟΥ
ΚΛΙΜΑΚΑ 1:50.000

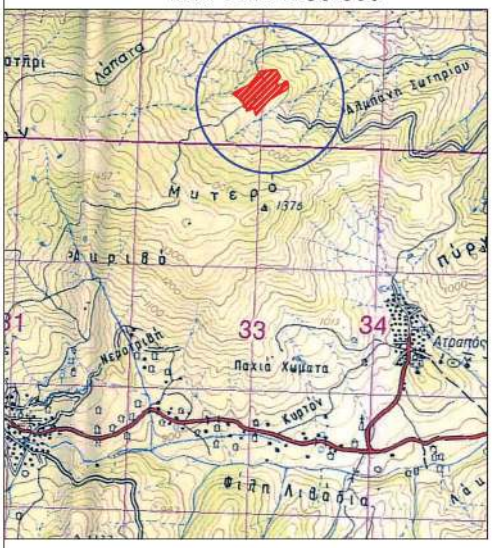

ΥΠΟΜΝΗΜΑ

ΚΛΙΜΑΚΑ 1:5000

— Όρια καμένης έκτασης

ΠΙΝΑΚΑΣ ΣΥΝΤΕΤΑΓΜΕΝΩΝ		
Α/Α	Χ	Υ
1	279435.2342	4513013.8184
2	279405.2752	4512998.2071
3	279374.7422	4512987.3598
4	279378.7770	4513010.2744
5	279354.6375	4513020.7012
6	279349.0195	4513051.3940
7	279311.6238	4513095.4005
8	279257.5494	4513128.2972
9	279398.7558	4513200.6629
10	279436.1472	4513244.7943
11	279470.3226	4513284.2742
12	279492.9464	4513312.9229

ΠΙΝΑΚΑΣ ΣΥΝΤΕΤΑΓΜΕΝΩΝ		
Α/Α	Χ	Υ
13	279561.1584	4513319.0536
14	279596.8197	451322.9439
15	279617.5558	4513321.5623
16	279649.8038	4513264.1670
17	279611.5053	4513211.6406
18	279633.3648	4513194.8123
19	279655.6422	4513197.7656
20	279679.2153	4513218.0684
21	279694.1823	4513230.1681
22	279707.5019	4513230.6649
23	279717.4426	4513183.3134
24	279704.2446	4513166.9177

ΠΙΝΑΚΑΣ ΣΥΝΤΕΤΑΓΜΕΝΩΝ		
Α/Α	Χ	Υ
25	279664.2263	4513141.3258
26	279619.0935	4513115.7339
27	279566.5137	4513080.8358
28	279533.0116	4513048.2643
29	279506.0237	4513017.5540
30	279488.8073	4512996.1498
31	279452.1747	4512953.6588

Φλώρινα, 31-03-2016
Η Συντάκτρια

Τρύφων Ειρήνη
Δασοπόνος

ΕΛΕΧΘΗΚΕ
Φλώρινα, 31-03-2016
Ο Αναπληρωτής Προϊστάμενος
Δ/νσης Δασών Φλώρινας

Παπαϊωάννου Παναγιώτης
Δασολόγος

ΘΕΩΡΗΘΗΚΕ
Ιωάννινα, ...-2016
Ο Ασκών Καθήκοντα
Γενικού Γραμματέα Α.Δ.Η.-Δ.Μ.

Βασίλειος Πολ. Μιχελάκης

ΕΘΝΙΚΟ ΤΥΠΟΓΡΑΦΕΙΟ
Για τεχνικούς λόγους στο σχεδιάγραμμα, από το ηλεκτρονικό αρχείο, έγινε σμίκρυνση κατά ποσοστό 81%

Αριθ. 35237/1091 (2)

Επικύρωση καθορισμού οριογραμμών τμήματος του υδατορέματος «Ράσινα» στην θέση «Ξηροκάμπι» της Τ.Κ. Λευκοχώματος, της Δ.Ε. Φάριδος του Δήμου Σπάρτης της Περιφερειακής Ενότητας Λακωνίας.

Ο ΓΕΝΙΚΟΣ ΓΡΑΜΜΑΤΕΑΣ
ΑΠΟΚΕΝΤΡΩΜΕΝΗΣ ΔΙΟΙΚΗΣΗΣ
ΠΕΛΟΠΟΝΝΗΣΟΥ, ΔΥΤΙΚΗΣ ΕΛΛΑΔΟΣ
ΚΑΙ ΙΟΝΙΟΥ

Έχοντας υπόψη τις ακόλουθες διατάξεις και λοιπά έγγραφα:

1. Τις διατάξεις των άρθρων 5, 6 και 8 του Ν. 3200/1955 «Περί Διοικητικής Αποκέντρωσης».

2. Τις διατάξεις του Ν. 2853/16-7-1922 «Περί υδραυλικών εν γένει έργων και αστυνομεύσεως των Δημοσίων Υδάτων», όπως αυτές τροποποιήθηκαν με τις αντίστοιχες του Ν.δ. 10/29.12.1923 και κωδικοποιήθηκαν από τις διατάξεις του Π.δ. 18/21.3.1924 (ΦΕΚ 61 Α΄).

3. Τις διατάξεις της υπ' αριθ. 3046/304/03-02-1989 απόφασης του Αναπληρωτή Υπουργού Περιβάλλοντος Χωροταξίας και Δημοσίων Έργων: «Κτιριοδομικός Κανονισμός» και ειδικότερα τις διατάξεις του άρθρου 6 αυτού σχετικά με τη δόμηση κοντά σε ρέματα, όπως ισχύει σήμερα.

4. Τις διατάξεις του Ν. 3010/25-4-2002 (Α΄ 91): «Εναρμόνιση του Ν. 1650/1986 με τις οδηγίες 97/11 ΕΕ και 96/61 ΕΕ» και ειδικότερα τις διατάξεις του άρθρου 5 αυτού: «Διαδικασία Οριοθέτησης και ρυθμίσεις θεμάτων για τα υδατορέματα».

5. Τις διατάξεις του Ν. 4258/2014 (ΦΕΚ 94 Α΄/14-4-2014) «Διαδικασία οριοθέτησης και ρυθμίσεις θεμάτων για τα υδατορέματα - ρυθμίσεις πολεοδομικής νομοθεσίας και άλλες διατάξεις».

6. Τις οικίες διατάξεις του Ν. 2508/1997 (ΦΕΚ 124 Α΄/13.6.1997): «Βιώσιμη Οικιστική Ανάπτυξη των πόλεων και οικισμών της χώρας και άλλες διατάξεις».

7. Τις οικίες διατάξεις του Ν. 2690/1999 (ΦΕΚ 45 Α΄/1999): «Κύρωση Κώδικα Διοικητικής Διαδικασίας και άλλες διατάξεις».

8. Τα οριζόμενα στην υπ' αριθ. 19664/20.12.2001 απόφαση του Γενικού Γραμματέα Περιφέρειας Πελοποννήσου «περί Αρμοδιότητος Κρατικού Οργάνου».

9. Τις διατάξεις του Ν. 3852/2010 «Νέα Αρχιτεκτονική της Αυτοδιοίκησης και της Αποκεντρωμένης Διοίκησης - Πρόγραμμα Καλλικράτης (ΦΕΚ 87/Α/2010).

10. Τις διατάξεις του Π.δ. 139/2010 «Οργανισμός της Αποκεντρωμένης Διοίκησης Πελοποννήσου, Δυτικής Ελλάδας και Ιονίου (ΦΕΚ 232 Α΄/2010).

11. Την υπ' αριθ. ΓΓ 15649/1522/1-3-2011 «Μεταβίβαση δικαιώματος υπογραφής «Με εντολή Γενικού Γραμματέα» στον προϊστάμενο της Γενικής Δ/νσης και στους προϊσταμένους των Υπηρεσιών της Γενικής Δ/νσης Χωροταξικής και Περιβαλλοντικής Πολιτικής της Αποκεντρωμένης Διοίκησης Πελοποννήσου, Δυτικής Ελλάδος και Ιονίου».

12. Την πράξη 4 του Υπουργικού Συμβουλίου της 6/2/2015 (ΦΕΚ Α΄ 24) «Αποδοχή παραιτήσεων των Γενικών Γραμματέων των Αποκεντρωμένων Διοικήσεων της Χώρας».

13. Το άρθρο 56 του Ν. 4257/2014 (ΦΕΚ Α΄ 93) «Επείγουσες ρυθμίσεις αρμοδιότητας Υπουργείου Εσωτερικών.

14. Την Τεχνική Έκθεση και το τοπογραφικό και υψομετρικό διάγραμμα κλίμακας 1: 500, καθορισμού οριογραμμών τμήματος του υδατορέματος «Ράσινα» στην θέση «Ξηροκάμπι» της Τ.Κ. Λευκοχώματος, της Δ.Ε. Φάριδος του Δήμου Σπάρτης της Περιφερειακής Ενότητας Λακωνίας, το οποίο συντάχθηκε τον Ιανουάριο του 2015 από τον Πολιτικό Μηχανικό Ζερβό Νεκτάριο και ελέγχθηκε και θεωρήθηκε στις 5/6/2015 από την Δ/νση Τεχνικών Έργων της Περιφέρειας Πελοποννήσου.

15. Το υπ' αριθ. 58344/21663/5-6-2015 έγγραφο της Δ/νσης Τεχνικών Έργων της Περιφέρειας Πελοποννήσου για την θεώρηση του φακέλου οριοθέτησης τμήματος του υδατορέματος «Ράσινα» στην θέση «Ξηροκάμπι» της Τ.Κ. Λευκοχώματος, της Δ.Ε. Φάριδος του Δήμου Σπάρτης της Περιφερειακής Ενότητας Λακωνίας (αριθ. πρωτ. Δι.ΠΕ.ΧΩ.ΣΧ. Πελοποννήσου 47100/1478/9-6-2015).

16. Το υπ' αριθ. 47100/1478/27-7-2015 έγγραφο της Υπηρεσίας προς την Δ/νση Υδάτων Πελοποννήσου, τον Δήμο Σπάρτης, την Δ/νση Δασών Λακωνίας και την Εφορεία Αρχαιοτήτων Λακωνίας προκειμένου να γνωμοδοτήσουν σύμφωνα με τις διατάξεις της παραγράφου Α2 του άρθρου 3 του Ν. 4258/2014.

17. Την υπ' αριθ. 6507/1185/11-12-2015 θετική γνωμοδότηση του Τμήματος Προϊστορικών και Κλασικών Αρχαιοτήτων, Χώρων, Μνημείων, Αρχαιογνωστικής Έρευνας και Μουσείων του Υπουργείου Πολιτισμού και Αθλητισμού.

18. Την υπ' αριθ. 111929/3577/24-12-2015 θετική γνωμοδότηση της Δ/νσης Δασών Λακωνίας (αριθ. πρωτ. Δι.ΠΕ.ΧΩ.ΣΧ. Πελοποννήσου 245/22/4-1-2016).

19. Την υπ' αριθ. 9258/860/19-4-2016 θετική γνωμοδότηση της Δ/νσης Υδάτων Πελοποννήσου (αριθ. πρωτ. Δι.ΠΕ.ΧΩ.ΣΧ. Πελοποννήσου 35237/1091/22-4-2016).

20. Την σύμφωνη γνώμη του Δημοτικού Συμβουλίου του Δήμου Σπάρτης όπως διατυπώθηκε στην υπ' αριθ. 518/2015 απόφαση του (αριθ. πρωτ. Δι.ΠΕ.ΧΩ.ΣΧ. Πελοποννήσου 86889/2272/13-10-2015), αποφασίζουμε:

Την επικύρωση του καθορισμού των οριογραμμών τμήματος του υδατορέματος «Ράσινα» στην θέση «Ξηροκάμπι» της Τ.Κ. Λευκοχώματος, της Δ.Ε. Φάριδος του Δήμου Σπάρτης της Περιφερειακής Ενότητας Λακωνίας, οριζομένων με τα σημεία δ1, δ2,.....δ34, δ11, δ12, δ13, δ21, δ22, δ23 και δ24 (Δεξιά του τμήματος του υδατορέματος) και με τα σημεία α1, α2,.....α34 (Αριστερά του τμήματος του υδατορέματος), όπως φαίνεται στο τοπογραφικό και υψομετρικό διάγραμμα, κλίμακας 1:500 το οποίο συντάχθηκε από τον Πολιτικό Μηχανικό Ζερβό Νεκτάριο σύμφωνα με την Τεχνική Έκθεση που το συνόδευε και ελέγχθηκε και θεωρήθηκε στις 5/6/2015 από την Δ/νση Τεχνικών Έργων της Περιφέρειας Πελοποννήσου.

Η απόφαση αυτή μαζί με τα συνημμένα τοπογραφικά και υψομετρικά διαγράμματα καθορισμού των οριογραμμών να δημοσιευθεί στην Εφημερίδα της Κυβερνήσεως.

Τρίπολη, 25 Απριλίου 2016

Με εντολή Γενικού Γραμματέα
Αποκεντρωμένης Διοίκησης
Ο Γενικός Διευθυντής
Χωροταξικής και Περιβαλλοντικής Πολιτικής

ΔΙΟΝΥΣΙΟΣ ΠΑΝΑΓΙΩΤΟΠΟΥΛΟΣ

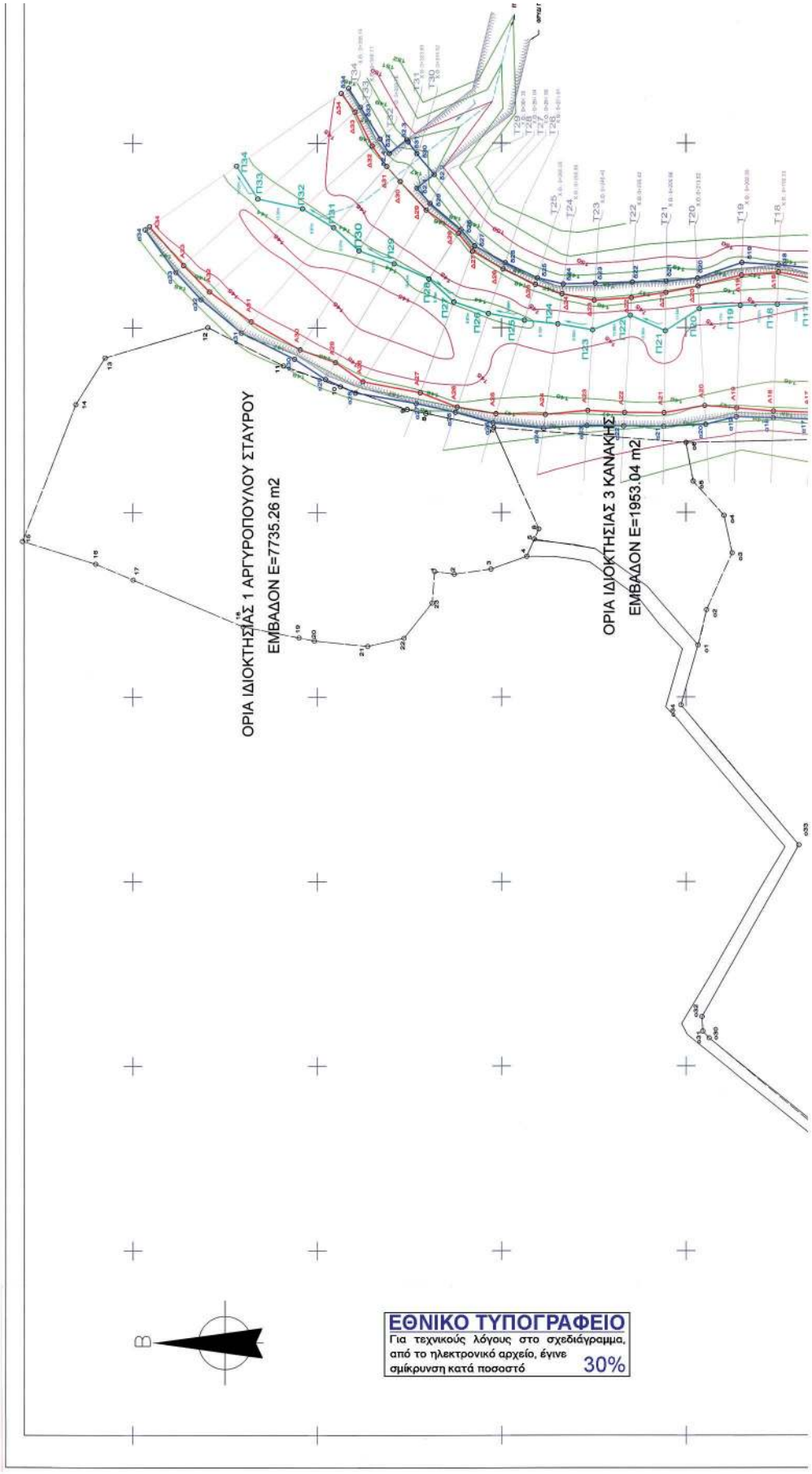
ΟΡΙΑ ΙΔΙΟΚΤΗΣΙΑΣ 1 ΑΡΓΥΡΟΠΟΥΛΟΥ ΣΤΑΥΡΟΥ
ΕΜΒΑΔΟΝ Ε=7735.26 m2
ΟΡΙΑ ΙΔΙΟΚΤΗΣΙΑΣ 3 ΚΑΝΑΚΗΣ
ΕΜΒΑΔΟΝ Ε=1953.04 m2
Β
ΕΘΝΙΚΟ ΤΥΠΟΓΡΑΦΕΙΟ
Για τεχνικούς λόγους στο σχεδιάγραμμα, από το ηλεκτρονικό αρχείο, έγινε σμίκρυνση κατά ποσοστό 30%

4091875

4091825

4091775

4091725

ΠΥΘΜΕΝΑΣ ΔΕΥΤΕΡΕΥΟΝΤΟΣ ΡΕΜΑΤΟΣ

ΦΡΥΔΙ ΠΡΑΝΩΝ ΔΕΥΤΕΡΕΥΟΝΤΟΣ ΡΕΜΑΤΟΣ

ΣΥΝΤΕΤΑΓΜΕΝΕΣ ΚΟΡΥΦΩΝ ΑΡΙΣΤΕΡΗΣ ΓΡΑΜΜΗΣ ΠΛΗΜΜΥΡΑΣ

Α1	X=367363.027	Y=4091555.146
Α2	X=367365.027	Y=4091558.325
Α3	X=367367.066	Y=4091564.926
Α4	X=367371.885	Y=4091579.373
Α5	X=367376.675	Y=4091588.671
Α6	X=367378.976	Y=4091599.701
Α7	X=367383.558	Y=4091609.999
Α8	X=367387.177	Y=4091619.332
Α9	X=367396.175	Y=4091632.188
Α10	X=367402.277	Y=4091639.659
Α11	X=367411.080	Y=4091645.557
Α12	X=367416.490	Y=4091650.127
Α13	X=367421.673	Y=4091658.719
Α14	X=367423.904	Y=4091665.490
Α15	X=367425.107	Y=4091670.132
Α16	X=367426.653	Y=4091681.714
Α17	X=367427.086	Y=4091691.259
Α18	X=367427.401	Y=4091701.254
Α19	X=367428.272	Y=4091711.229
Α20	X=367428.915	Y=4091719.906
Α21	X=367426.965	Y=4091730.914
Α22	X=367427.043	Y=4091741.605
Α23	X=367427.584	Y=4091751.591
Α24	X=367426.493	Y=4091763.083
Α25	X=367426.726	Y=4091776.490
Α26	X=367428.526	Y=4091786.973
Α27	X=367432.445	Y=4091796.985
Α28	X=367435.440	Y=4091812.588
Α29	X=367440.615	Y=4091820.029
Α30	X=367444.067	Y=4091829.613
Α31	X=367451.638	Y=4091842.857
Α32	X=367459.781	Y=4091854.199
Α33	X=367466.904	Y=4091861.235
Α34	X=367477.435	Y=4091870.450

ΣΥΝΤΕΤΑΓΜΕΝΕΣ ΚΟΡΥΦΩΝ ΔΕΞΙΑΣ ΓΡΑΜΜΗΣ ΠΛΗΜΜΥΡΑΣ

Δ1	X=367415.020	Y=4091531.465
Δ2	X=367422.947	Y=4091545.901
Δ3	X=367421.436	Y=4091559.538
Δ4	X=367421.322	Y=4091564.240
Δ5	X=367421.601	Y=4091574.613
Δ6	X=367423.244	Y=4091583.038
Δ7	X=367426.028	Y=4091591.384
Δ8	X=367430.764	Y=4091600.227
Δ9	X=367432.201	Y=4091604.261
Δ10	X=367438.839	Y=4091613.742
Δ11	X=367439.906	Y=4091623.942
Δ12	X=367442.329	Y=4091637.320
Δ13	X=367449.081	Y=4091645.134
Δ14	X=367454.448	Y=4091656.713
Δ15	X=367457.096	Y=4091671.305
Δ16	X=367460.396	Y=4091679.534
Δ17	X=367463.193	Y=4091689.971
Δ18	X=367465.042	Y=4091699.912
Δ19	X=367464.258	Y=4091709.946
Δ20	X=367461.297	Y=4091721.715
Δ21	X=367459.545	Y=4091730.410
Δ22	X=367458.126	Y=4091739.765
Δ23	X=367457.407	Y=4091749.834
Δ24	X=367459.175	Y=4091758.597
Δ25	X=367461.711	Y=4091765.800
Δ26	X=367465.993	Y=4091774.550
Δ27	X=367470.758	Y=4091782.822
Δ28	X=367475.989	Y=4091786.670
Δ29	X=367481.933	Y=4091795.409
Δ30	X=367489.633	Y=4091802.462
Δ31	X=367493.728	Y=4091806.119
Δ32	X=367499.244	Y=4091810.063
Δ33	X=367506.495	Y=4091814.717
Δ34	X=367513.574	Y=4091818.502

ΣΥΝΤΕΤΑΓΜΕΝΕΣ ΚΟΡΥΦΩΝ ΓΡΑΜΜΗΣ ΠΥΘΜΕΝΑ ΡΕΜΑΤΟΣ

Π1	X=367372.886	Y=4091550.656
Π2	X=367372.461	Y=4091556.730
Π3	X=367375.523	Y=4091564.086
Π4	X=367386.854	Y=4091574.791
Π5	X=367391.992	Y=4091583.676
Π6	X=367398.480	Y=4091592.359
Π7	X=367401.823	Y=4091602.091
Π8	X=367405.228	Y=4091611.420
Π9	X=367409.713	Y=4091621.893
Π10	X=367407.649	Y=4091635.531
Π11	X=367415.235	Y=4091642.441
Π12	X=367425.276	Y=4091645.772
Π13	X=367428.226	Y=4091655.471
Π14	X=367433.836	Y=4091662.636
Π15	X=367441.306	Y=4091670.728
Π16	X=367450.985	Y=4091680.142
Π17	X=367456.553	Y=4091689.208
Π18	X=367455.300	Y=4091700.223
Π19	X=367456.046	Y=4091710.239
Π20	X=367455.140	Y=4091721.371
Π21	X=367449.189	Y=4091730.571
Π22	X=367453.336	Y=4091740.053
Π23	X=367449.403	Y=4091750.302
Π24	X=367451.011	Y=4091759.718
Π25	X=367452.004	Y=4091768.798
Π26	X=367453.879	Y=4091778.544
Π27	X=367457.051	Y=4091787.889
Π28	X=367463.241	Y=4091794.641
Π29	X=367467.362	Y=4091804.092
Π30	X=367470.878	Y=4091813.837
Π31	X=367477.184	Y=4091820.571
Π32	X=367482.307	Y=4091828.005
Π33	X=367484.932	Y=4091841.072
Π34	X=367493.833	Y=4091846.878

ΣΥΝΤΕΤΑΓΜΕΝΕΣ ΚΟΡΥΦΩΝ ΔΕΞΙΑΣ ΟΡΙΟΓΡΑΜΜΗΣ

δ1	X=367418.669	Y=4091529.848
δ2	X=367424.485	Y=4091545.575
δ3	X=367424.190	Y=4091559.265
δ4	X=367424.095	Y=4091563.391
δ5	X=367424.488	Y=4091573.729
δ6	X=367426.373	Y=4091581.860
δ7	X=367428.983	Y=4091590.089
δ8	X=367432.717	Y=4091599.371
δ9	X=367434.230	Y=4091602.688
δ10	X=367438.108	Y=4091612.790
δ11	X=367441.428	Y=4091622.800
δ12	X=367450.701	Y=4091633.170
δ13	X=367455.847	Y=4091641.781
δ14	X=367454.566	Y=4091656.679
δ15	X=367459.851	Y=4091671.405
δ16	X=367463.027	Y=4091679.364
δ17	X=367465.993	Y=4091689.871
δ18	X=367469.981	Y=4091699.842
δ19	X=367467.642	Y=4091709.825
δ20	X=367463.433	Y=4091721.834
δ21	X=367462.590	Y=4091730.363
δ22	X=367462.340	Y=4091739.521
δ23	X=367462.066	Y=4091749.555
δ24	X=367461.829	Y=4091758.233
δ25	X=367463.465	Y=4091765.264
δ26	X=367467.610	Y=4091773.980
δ27	X=367472.196	Y=4091782.290
δ28	X=367476.593	Y=4091786.009
δ29	X=367483.698	Y=4091794.358
δ30	X=367497.222	Y=4091797.940
δ31	X=367500.367	Y=4091800.319
δ32	X=367501.157	Y=4091807.923
δ33	X=367509.799	Y=4091813.260
δ34	X=367514.978	Y=4091816.484
δ1.1	X=367443.304	Y=4091528.417
δ1.2	X=367458.905	Y=4091550.741
δ1.3	X=367424.190	Y=4091559.265
δ2.1	X=367487.862	Y=4091797.954
δ2.2	X=367491.545	Y=4091793.206
δ2.3	X=367500.935	Y=4091800.679
δ2.4	X=367497.241	Y=4091805.442

ΣΥΝΤΕΤΑΓΜΕΝΕΣ ΚΟΡΥΦΩΝ ΑΡΙΣΤΕΡΗΣ ΟΡΙΟΓΡΑΜΜΗΣ

α1	X=367361.305	Y=4091555.931
α2	X=367362.001	Y=4091558.974
α3	X=367363.469	Y=4091565.282
α4	X=367366.279	Y=4091580.477
α5	X=367372.320	Y=4091589.898
α6	X=367375.689	Y=4091600.938
α7	X=367380.374	Y=4091611.395
α8	X=367385.958	Y=4091619.862
α9	X=367393.835	Y=4091634.002
α10	X=367399.524	Y=4091641.724
α11	X=367409.219	Y=4091646.952
α12	X=367414.162	Y=4091651.281
α13	X=367418.756	Y=4091660.165
α14	X=367421.006	Y=4091666.323
α15	X=367422.265	Y=4091670.028
α16	X=367424.859	Y=4091681.830
α17	X=367425.236	Y=4091691.325
α18	X=367425.633	Y=4091701.317
α19	X=367425.917	Y=4091711.313
α20	X=367423.871	Y=4091719.625
α21	X=367423.310	Y=4091730.971
α22	X=367423.425	Y=4091741.819
α23	X=367423.530	Y=4091751.830
α24	X=367422.764	Y=4091763.594
α25	X=367424.247	Y=4091777.248
α26	X=367427.094	Y=4091787.449
α27	X=367429.518	Y=4091798.068
α28	X=367432.380	Y=4091814.581
α29	X=367436.096	Y=4091822.721
α30	X=367441.526	Y=4091831.127
α31	X=367448.642	Y=4091845.504
α32	X=367457.716	Y=4091856.507
α33	X=367465.027	Y=4091863.333
α34	X=367476.569	Y=4091871.695

ΣΥΝ/ΝΕΣ ΟΡΙΩΝ ΙΔΙΟΚΤΗΣΙΑΣ 2 ΕΜΒΑΔΟΝ Ε=31096.83 m2

ο1	X=367358.822	Y=4091723.803
ο2	X=367364.069	Y=4091721.733

ΣΥΝ/ΝΕΣ ΟΡΙΩΝ ΙΔΙΟΚΤΗΣΙΑΣ 1 ΕΜΒΑΔΟΝ Ε=7735.26 m2

1	X=367384.017	Y=4091793.101
2	X=367383.292	Y=4091787.774

ΣΥΝΤΕΤΑΓΜΕΝΕΣ ΚΟΡΥΦΩΝ ΔΕΥΤΕΡΕΥΟΝΤΟΣ ΠΥΘΜΕΝΑ ΡΕΜΑΤΟΣ

Π1.1	X=367406.168	Y=4091535.497
Π2.1	X=367399.586	Y=4091550.891

ΕΥΡΥΤΕΡΗ ΠΕΡΙΟΧΗ ΜΕΛΕΤΗΣ

ΥΦΙΣΤΑΜΕΝΗ ΚΑΤΑΣΤΑΣΗ ΠΕΡΙΟΧΗΣ ΜΕΛΕΤΗΣ

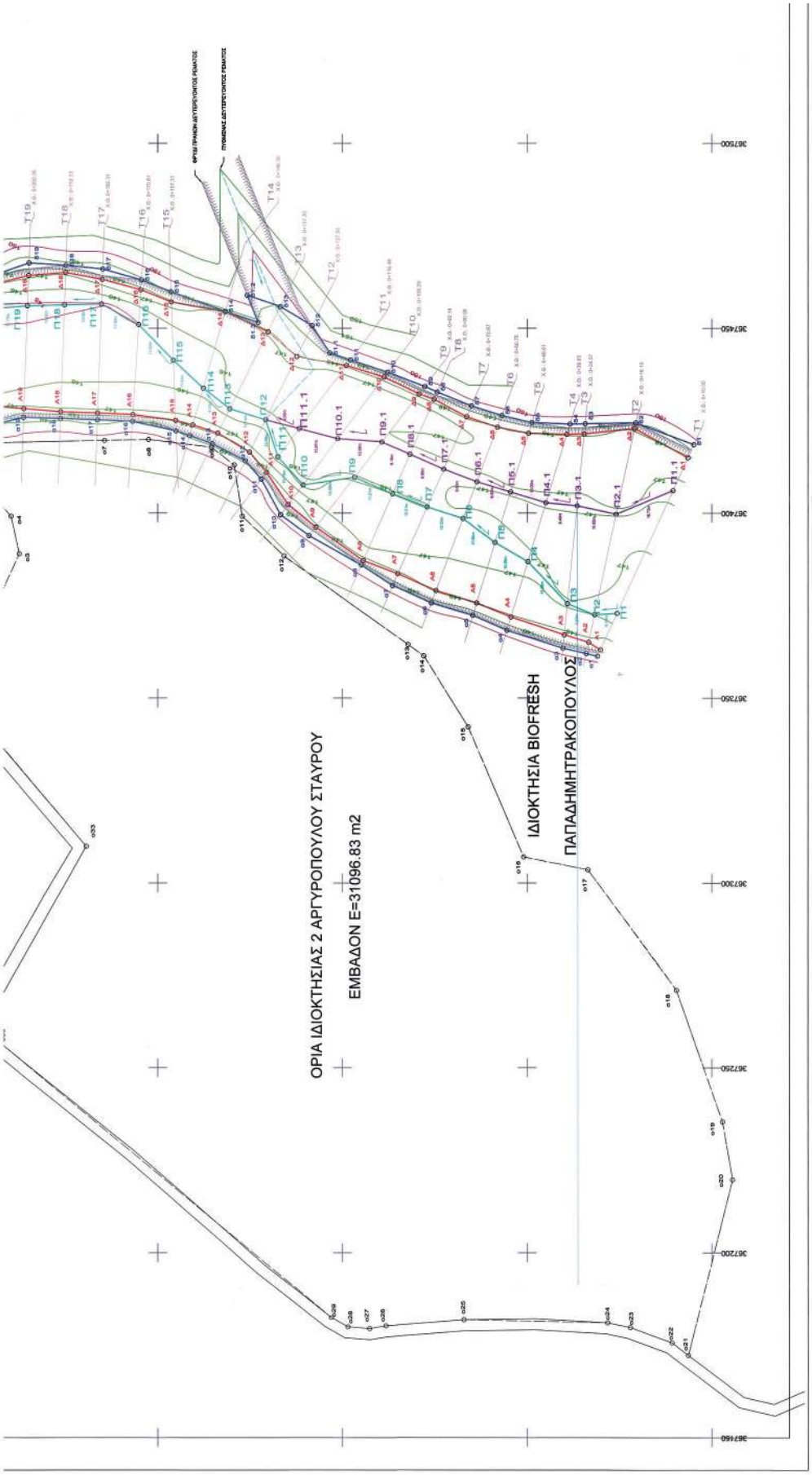
ΟΡΙΑ ΙΔΙΟΚΤΗΣΙΑΣ 2 ΑΡΓΥΡΟΠΟΥΛΟΥ ΣΤΑΥΡΟΥ
ΕΜΒΑΔΟΝ Ε=31096.83 m2
ΙΔΙΟΚΤΗΣΙΑ BIOFRESH
ΠΑΠΑΔΗΜΗΤΡΑΚΟΠΟΥΛΟΣ

4091675
4091625
4091575
4091525
367660

ΣΥΝ/ΝΕΣ ΟΡΙΩΝ ΙΔΙΟΚΤΗΣΙΑΣ 2
ΕΜΒΑΔΟΝ E=31096.83 m2

o1	X=367358.822	Y=4091723.803
o2	X=367364.069	Y=4091721.733
o3	X=367373.626	Y=4091719.431
o4	X=367389.007	Y=4091712.478
o5	X=367399.133	Y=4091714.588
o6	X=367408.501	Y=4091723.028
o7	X=367418.934	Y=4091724.966
o8	X=367419.663	Y=4091689.374
o9	X=367419.907	Y=4091677.467
o10	X=367417.838	Y=4091660.468
o11	X=367413.050	Y=4091654.275
o12	X=367399.106	Y=4091652.097
o13	X=367388.391	Y=4091640.759
o14	X=367364.432	Y=4091607.251
o15	X=367361.379	Y=4091602.969
o16	X=367342.137	Y=4091590.963
o17	X=367307.019	Y=4091575.945
o18	X=367303.555	Y=4091558.546
o19	X=367270.980	Y=4091534.533
o20	X=367235.400	Y=4091522.080
o21	X=367219.748	Y=4091519.356
o22	X=367172.238	Y=4091531.329
o23	X=367175.625	Y=4091535.762
o24	X=367179.751	Y=4091547.030
o25	X=367181.008	Y=4091553.203
o26	X=367181.820	Y=4091592.117
o27	X=367180.170	Y=4091613.236
o28	X=367179.436	Y=4091617.868
o29	X=367179.888	Y=4091623.490
o30	X=367182.446	Y=4091627.991
o31	X=367257.589	Y=4091718.740
o32	X=367259.438	Y=4091720.462
o33	X=367263.352	Y=4091720.677
o34	X=367309.904	Y=4091694.384

ΣΥΝ/ΝΕΣ ΟΡΙΩΝ ΙΔΙΟΚΤΗΣΙΑΣ 1
ΕΜΒΑΔΟΝ E=7735.26 m2

1	X=367384.017	Y=4091793.101
2	X=367383.292	Y=4091787.774
3	X=367384.859	Y=4091777.848
4	X=367388.073	Y=4091768.146
5	X=367392.726	Y=4091766.090
6	X=367395.470	Y=4091764.877
7	X=367422.994	Y=4091777.052
8	X=367426.831	Y=4091795.456
9	X=367427.892	Y=4091800.547
10	X=367434.117	Y=4091818.675
11	X=367439.712	Y=4091834.127
12	X=367450.110	Y=4091854.642
13	X=367441.874	Y=4091882.520
14	X=367429.234	Y=4091890.450
15	X=367392.145	Y=4091904.890
16	X=367386.021	Y=4091885.059
17	X=367381.717	Y=4091874.919
18	X=367369.058	Y=4091845.094
19	X=367366.051	Y=4091829.891
20	X=367365.236	Y=4091825.771
21	X=367363.738	Y=4091811.274
22	X=367365.942	Y=4091801.443
23	X=367375.513	Y=4091793.783

ΣΥΝΤΕΤΑΓΜΕΝΕΣ ΚΟΡΥΦΩΝ ΔΕΥΤΕΡΕΥΟΝΤΟΣ ΠΥΘΜΕΝΑ ΡΕΜΑΤΟΣ

Π1.1	X=367406.168	Y=4091535.497
Π2.1	X=367399.686	Y=4091550.891
Π3.1	X=367401.955	Y=4091561.468
Π4.1	X=367402.791	Y=4091569.913
Π5.1	X=367405.718	Y=4091579.475
Π6.1	X=367408.507	Y=4091588.585
Π7.1	X=367411.893	Y=4091597.580
Π8.1	X=367415.907	Y=4091608.739
Π9.1	X=367419.229	Y=4091614.317
Π10.1	X=367420.119	Y=4091628.280
Π11.1	X=367422.878	Y=4091636.710
Σ2.1	X=367487.882	Y=4091797.954
Σ2.2	X=367491.545	Y=4091793.206
Σ2.3	X=367500.935	Y=4091800.679
Σ2.4	X=367497.241	Y=4091805.442

ΕΥΡΥΤΕΡΗ ΠΕΡΙΟΧΗ ΜΕΛΕΤΗΣ
ΦΥΛΛΟ ΧΑΡΤΗ Γ.Υ.Σ. 1:5000 (7352_4)

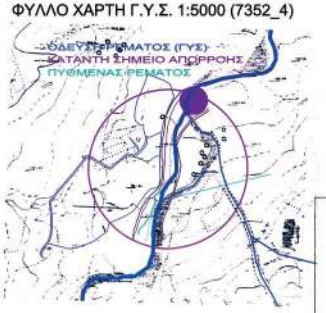

ΥΦΙΣΤΑΜΕΝΗ ΚΑΤΑΣΤΑΣΗ ΠΕΡΙΟΧΗΣ ΜΕΛΕΤΗΣ

ΥΠΟΜΝΗΜΑ

- ΠΥΘΜΕΝΑΣ ΡΕΜΑΤΟΣ
- ΔΕΥΤΕΡΕΥΩΝ ΠΥΘΜΕΝΑΣ ΡΕΜΑΤΟΣ
- ΟΡΙΟΓΡΑΜΜΗ ΑΙΧΜΗΣ ΠΛΗΜΜΥΡΑΣ
- ΟΡΙΟΓΡΑΜΜΗ ΟΡΙΟΘΕΤΗΣΗΣ
- ΘΕΣΕΙΣ ΔΙΑΤΟΜΩΝ
- ΔΕΥΤΕΡΕΥΟΥΣΕΣ ΙΣΟΫΨΕΙΣ (144, 146, 147, 148 ΚΑΙ 149)
- ΚΥΡΙΕΣ ΙΣΟΫΨΕΙΣ (145 ΚΑΙ 150)
- ΚΑΤΕΥΘΥΝΣΗ ΡΟΗΣ
- ΘΕΣΗ ΔΙΑΤΟΜΗΣ
- ΟΡΙΑ ΙΔΙΟΚΤΗΣΙΩΝ
- ΦΡΥΔΙ ΠΡΑΝΩΝ ΡΕΜΑΤΟΣ

Α/Α ΛΕΚΑΝΗΣ	Εμβαδόν Λεκάνης (km2)	Μέση Στάθμη υδατορεύματος (m)	Μήκος Υδατορεύματος (km)	Χρόνος Συρροής (hr)	Χρόνος Συρροής (min)
	31,44	163,70	10,26	3,69	221,69
GR0333R000202015N	12,00	535,90	4,33	1,10	65,93
GR0333R000202016N	12,10	595,70	3,91	1,01	60,78
ΧΑΡΑΚΤΗΡΙΣΤΙΚΑ ΡΕΜΑΤΟΣ ΣΤΟ ΚΑΤΑΝΤΗ ΣΗΜΕΙΟ ΕΚΡΟΗΣ	**55,54**	**342,12**	**18,50**	**3,89**	**233,40**

ΑΡΓΥΡΟΠΟΥΛΟΣ ΣΤΑΥΡΟΣ
4ο km Σπάρτης - Γυθείου, Σπάρτη

ΜΕΛΕΤΗ ΟΡΙΟΘΕΤΗΣΗΣ ΤΜΗΜΑΤΟΣ
ΤΟΥ ΡΕΜΑΤΟΣ ΡΑΣΙΝΑ ΣΤΗ ΛΑΚΩΝΙΑ

ΟΡΙΖΟΝΤΙΟΓΡΑΦΙΑ ΑΜΕΣΗΣ ΠΕΡΙΟΧΗΣ
ΜΕΛΕΤΗΣ ΡΕΜΑΤΟΣ ΡΑΣΙΝΑ

ΜΕΛΕΤΗΤΗΣ

ΖΕΡΒΟΣ ΝΕΚΤΑΡΙΟΣ
ΠΟΛΙΤΙΚΟΣ ΜΗΧΑΝΙΚΟΣ Π.Σ.Π.Π.
ΜΕΝΕΛΑΟΥ 14, ΤΚ 23 100, ΣΠΑΡΤΗ
ΤΗΛ.+30 2731081120
FAX+30 2731081327
E-mail: nzerb@tee.gr

ΖΕΡΒΟΣ Μ. ΝΕΚΤΑΡΙΟΣ
ΔΙΠΛ. ΠΟΛΙΤΙΚΟΣ ΜΗΧΑΝΙΚΟΣ
ΠΟΛΥΤΕΧΝΙΟΥΠΟΛΗ ΣΖΑΛΗΣ Π. ΠΑΤΡΩΝ
ΜΕΑΟΣ ΑΡΕΣ ΑΡΙΗ ΝΙΚΗΦΟΡΟΥ 74400
ΜΕΝΕΛΑΟΥ 14 - ΣΠΑΡΤΗ Τ.Κ. 23100
ΑΦΜ:047348019 ΔΟΥ:ΣΠΑΡΤΗΣ
ΤΗΛ: 27310 - 81120

ΑΡΙΘΜΟΣ ΣΧΕΔΙΟΥ	ΚΛΙΜΑΚΑ ΣΧΕΔΙΟΥ	ΗΜΕΡΟΜΗΝΙΑ
ΥΔ - 03	1:500	ΙΑΝΟΥΑΡΙΟΣ 2015

ΕΛΕΓΧΘΗΚΕ		ΘΕΩΡΗΘΗΚΕ	
ΟΝΟΜΑΤΕΠΩΝΥΜΟ		ΟΝΟΜΑΤΕΠΩΝΥΜΟ	
ΗΜΕΡΟΜΗΝΙΑ		ΗΜΕΡΟΜΗΝΙΑ	ΘΕΩΡΗΘΗΚΕ 05-06-2015
ΥΠΟΓΡΑΦΗ	ΒΑΣΙΛΙΚΗ ΣΖΑΛΕΤΕΑ ΠΕ2 ΤΟ	ΥΠΟΓΡΑΦΗ	ΓΕΩΡΓ. ΚΩΣΤΟΓΙΑΝΝΗΣ ΠΟΛΙΤΙΚΟΣ ΜΗΧ. Α1

ΕΘΝΙΚΟ ΤΥΠΟΓΡΑΦΕΙΟ

Την ευθύνη για την εκτύπωση, διαχείριση και κυκλοφορία των φύλλων της Εφημερίδας της Κυβερνήσεως, (ΦΕΚ) στην έντυπη και ηλεκτρονική έκδοση, **έχει το Εθνικό Τυπογραφείο** το οποίο αποτελεί δημόσια υπηρεσία η οποία υπάγεται στο Υπουργείο Εσωτερικών και Διοικητικής Ανασυγκρότησης. Το Εθνικό Τυπογραφείο έχει επίσης την ευθύνη για την κάλυψη των εκτυπωτικών αναγκών του Δημοσίου. (Ν. 3469/2006, Α΄ 131).

ΥΠΗΡΕΣΙΕΣ ΠΟΥ ΠΑΡΕΧΕΙ ΤΟ ΕΘΝΙΚΟ ΤΥΠΟΓΡΑΦΕΙΟ

1. ΦΥΛΛΟ ΤΗΣ ΕΦΗΜΕΡΙΔΑΣ ΤΗΣ ΚΥΒΕΡΝΗΣΕΩΣ (ΦΕΚ)

Η ηλεκτρονική μορφή των ΦΕΚ καθώς και διάφορες πληροφορίες που σχετίζονται με αυτά, **διατίθενται δωρεάν από την ιστοσελίδα www.et.gr.** Για τα ΦΕΚ που δεν έχουν ψηφιοποιηθεί και καταχωρισθεί στην πιο πάνω ιστοσελίδα δίνεται η δυνατότητα δωρεάν αποστολής με ηλεκτρονικό ταχυδρομείο, μετά από αίτηση που υποβάλλεται ηλεκτρονικά με τη συμπλήρωση ειδικής φόρμας.

Η έντυπη μορφή των ΦΕΚ διατίθεται για μεμονωμένα φύλλα με το ανάλογο κόστος από το τμήμα Πωλήσεων απευθείας ή με ταχυδρομική αποστολή μέσω αίτησης παραγγελίας στα ΚΕΠ, ενώ για ετήσια συνδρομή από το τμήμα Συνδρομητών. Το κόστος για ασπρόμαυρο ΦΕΚ από 1 έως 16 σελίδες είναι 1€, προσαυξανόμενο κατά 0,20€ για κάθε επιπλέον οκτασέλιδο ή μέρος αυτού.

Τρόπος αποστολής κειμένων προς δημοσίευση

- Τα κείμενα για δημοσίευση στο ΦΕΚ, από όλες τις δημόσιες υπηρεσίες και τους φορείς του δημόσιου τομέα, **αποστέλλονται στην διεύθυνση webmaster.et@et.gr** με χρήση προηγμένης ψηφιακής υπογραφής και χρονοσήμανσης.
- Οι περιλήψεις Διακηρύξεων Δημοσίων Συμβάσεων, αποστέλλονται στην ηλεκτρονική διεύθυνση dds@et.gr με τη χρήση **απλού** ηλεκτρονικού ταχυδρομείου.
- Κατ’ εξαίρεση, πολίτες οι οποίοι δεν έχουν αποκτήσει προηγμένη ηλεκτρονική υπογραφή, μπορούν να αποστέλλουν ταχυδρομικά ή να καταθέτουν με εκπρόσωπό τους κείμενα προς δημοσίευση αποτυπωμένα σε χαρτί, στο Τμήμα Παραλαβής Δημοσιευτέας Ύλης.

Πληροφορίες σχετικά με την αποστολή/κατάθεση εγγράφων προς δημοσίευση, την πώληση των τευχών και τους ισχύοντες τιμοκαταλόγους για όλες τις υπηρεσίες θα βρείτε στην ιστοσελίδα. Επίσης στην ιστοσελίδα μπορείτε να αναζητήσετε πληροφορίες σχετικά με την πορεία δημοσίευσης των εγγράφων, εφόσον γνωρίζετε τον Κωδικό Αριθμό Δημοσιεύματος (ΚΑΔ). Τον ΚΑΔ εκδίδει το Εθνικό Τυπογραφείο για όλα τα κείμενα που πληρούν τις προϋποθέσεις δημοσίευσης.

2. ΚΑΛΥΨΗ ΕΚΤΥΠΩΤΙΚΩΝ ΑΝΑΓΚΩΝ του Δημοσίου και των φορέων του

Το Εθνικό Τυπογραφείο μετά από αίτημα φορέα του Δημοσίου αναλαμβάνει να σχεδιάσει και να εκτυπώσει κάρτες, βιβλία, αφίσες, μπλοκ, μηχανογραφικά έντυπα, φακέλους, φακέλους αλληλογραφίας, κ.ά. Επίσης σχεδιάζει και κατασκευάζει σφραγίδες.

ΕΠΙΚΟΙΝΩΝΙΑ ΜΕ ΤΟ ΕΘΝΙΚΟ ΤΥΠΟΓΡΑΦΕΙΟ

Ταχυδρομική Διεύθυνση: Καποδιστρίου 34, τ.κ. 10432, Αθήνα

ΤΗΛΕΦΩΝΙΚΟ ΚΕΝΤΡΟ: 210 5279000 - fax: 210 5279054

ΤΜΗΜΑΤΑ ΕΞΥΠΗΡΕΤΗΣΗΣ ΚΟΙΝΟΥ

Πωλήσεων: (Ισόγειο, τηλ. 210 5279178 - 180)
Συνδρομητών: (Ημιόροφος, τηλ. 210 5279136)
Πληροφοριών: (Ισόγειο, Γρ. 3 και τηλεφ. κέντρο 210 5279000)
Παραλαβής Δημ. Ύλης: (Ισόγειο, τηλ. 210 5279167, 210 5279139)

Ωράριο για το κοινό: Δευτέρα ως Παρασκευή: 8:00 - 13:30

Ιστοσελίδα: **www.et.gr**

Πληροφορίες σχετικά με την λειτουργία της ιστοσελίδας: **helpdesk.et@et.gr**

Αποστολή ψηφιακά υπογεγραμμένων εγγράφων προς δημοσίευση στο ΦΕΚ: **webmaster.et@et.gr**

Πληροφορίες για γενικό πρωτόκολλο και αλληλογραφία: **grammateia@et.gr**

04001442705160008