Signature Not Verified
Digitally signed by VARVARA ZACHARAKI
Date: 2018.04.02 11:42:52 EEST
Reason: Signed PDF (embedded)
Location: Athens, Ethniko Typografio

ΕΦΗΜΕΡΙΔΑ ΤΗΣ ΚΥΒΕΡΝΗΣΕΩΣ

ΤΗΣ ΕΛΛΗΝΙΚΗΣ ΔΗΜΟΚΡΑΤΙΑΣ

2 Απριλίου 2018 | ΤΕΥΧΟΣ ΤΕΤΑΡΤΟ | Αρ. Φύλλου **146**

ΑΠΟΦΑΣΕΙΣ

Αριθμ. 528

Επικύρωση οριογραμμών του "Βόρειου τμήματος ρέματος Χρυσοβαλάντου έως όρια Γ.Π.ΣΧ Ηρακλείου" του Δήμου Ηρακλείου Κρήτης.

Η ΣΥΝΤΟΝΙΣΤΡΙΑ
ΑΠΟΚΕΝΤΡΩΜΕΝΗΣ ΔΙΟΙΚΗΣΗΣ ΚΡΗΤΗΣ

Έχοντας υπόψη :

1) Τις διατάξεις του ν. 2853/16-7-1922 περί υδραυλικών εν γένει έργων, όπως αυτές τροποποιήθηκαν με τις αντίστοιχες του ν. δ/τος 10/29-12-1923 και κωδικοποιήθηκαν από τις διατάξεις του π. δ/τος 18/21-3-1924 (ΦΕΚ 61 Α΄).

2) Τις διατάξεις του άρθρου 10 του ν.3044/2002 για την άσκηση αρμοδιοτήτων του Πολεοδομικού Σχεδιασμού.

3) Τις διατάξεις του άρθρου 5 του ν. 3010/2002 (Α΄ 91) εναρμόνιση του ν. 1650/1986 με τις αριθμ. 97/11 Ε.Ε και 96/61 ΕΕ οδηγίες και ειδικότερα τις διατάξεις του άρθρου 5 αυτού (διαδικασία οριοθέτησης και ρύθμισης θεμάτων για τα υδατορέματα και άλλες διατάξεις).

4) Τις διατάξεις του ν. 1337/1983 περί επεκτάσεως των πολεοδομικών σχεδίων κλπ και του άρθρου 6 του ισχύοντος κτιριοδομικού κανονισμού που αφορά την δόμηση κοντά σε ρέματα.

5) Την αριθμ. 3046/304/3-2-1989 απόφαση του Αν. Υπουργού Περιβάλλοντος Χωροταξίας και Δημοσίων Έργων (Κτιριοδομικός Κανονισμός και ειδικότερα τις διατάξεις του άρθρου 6 αυτού, σχετικά με τη δόμηση κοντά στα ρέματα) όπως ισχύει σήμερα.

6) Την αριθμ. 33/1998 εγκύκλιο του ΥΠΕΧΩΔΕ «Αστυνόμευση ρεμάτων και συντήρηση αντιπλημμυρικών έργων».

7) Τις διατάξεις του άρθρου 66 του ν. 1622/1986 (περί Τοπικής Αυτοδιοίκησης, Περιφερειακής Ανάπτυξης και Δημοκρατικού Προγραμματισμού) όπως αντικαταστάθηκε με τις διατάξεις της παρ. 5 του άρθρου 33 του ν.1832/1989.

8) Το ν.3852/2010 «Νέα Αρχιτεκτονική της Διοίκησης και της Αποκεντρωμένης Διοίκησης - Πρόγραμμα Καλλικράτης».

9) Το άρθρο 22 του π.δ. 136/27-12-2010 «Οργανισμός της Αποκεντρωμένης Διοίκησης Κρήτης».

10) Το ν. 4258/2014 (ΦΕΚ Α΄ 94/14-4-2014) περί διαδικασίας και ρυθμίσεις θεμάτων για τα υδατορέματα κ.λπ. και ειδικότερα τις μεταβατικές διατάξεις, όπως περιγράφονται στο άρθρο 9 αυτού.

11) Την αριθμ. 409/2010 απόφαση του Δημοτικού Συμβουλίου του Δήμου Ηρακλείου, στην οποία διατυπώνεται η σύμφωνη γνώμη επί της μελέτης οριοθέτησης του Βόρειου τμήματος του ρέματος Χρυσοβαλάντου έως τα όρια του Γ.Π.ΣΧ Ηρακλείου, σύμφωνα με τις διατάξεις του ν. 3010/2002.

12) Το με αριθμ. 38663/11993/8-12-2010 έγγραφο της Δ/νσης Τεχνικών Υπηρεσιών της Ν.Α. Ηρακλείου προς την Δ/νση Δημοσίων Έργων Περιφέρειας Κρήτης, με την οποία εστάλη η μελέτη οριοθέτησης προκειμένου να επικυρωθεί ο καθορισμός των οριογραμμών του υδατορέματος.

13) Το με αριθμ. 1990/30-6-2011 έγγραφο της Δ/νσης Δημοσίων Έργων της Περιφέρειας Κρήτης με παρατηρήσεις επί των σχεδίων οριοθέτησης.

14) Το με αριθμ. 47472/19892/18-5-2012 έγγραφο της Δ/νσης Τεχνικών Έργων της Π.Ε. Ηρακλείου (Αριθμ. ΔΤΕ 1155/18-5-2012), με το οποίο μας αποστέλλεται θεωρημένη η μελέτη οριοθέτησης του ρέματος του θέματος για την οποία ισχύει η γνωμοδότηση του Δημοτικού Συμβουλίου (βλ. 11 σχετικό του προοιμίου).

15) Το με αριθμ. 1892/29-10-2012 έγγραφο της Υπηρεσίας μας με θέμα "Μελέτη οριοθέτησης υδατορεμάτων Κατσαμπαδιανού και Βόρειου Χρυσοβαλάντου έως όρια ΓΠΣΧ" στο οποίο διατυπώνονται παρατηρήσεις για διόρθωση των σχεδίων.

16) Το με αριθμ. 5650/10-1-2018 έγγραφο της Δ/νσης Τεχνικών Έργων Περιφερειακής Ενότητας Ηρακλείου με το οποίο εστάλη στην Υπηρεσία μας η μελέτη οριοθέτησης θεωρημένη την 5-1-2018 ως προς τον καθορισμό των οριογραμμών του υπόψη υδατορέματος (Αριθμ. ΔΤΕ/ΑΔΚ 64/10-1-2018), μετά από τον έλεγχο και την θεώρηση των τοπογραφικών διαγραμμάτων, και του τεύχους τεχνικής έκθεσης και των υδρολογικών και υδραυλικών μελετών που το συνοδεύουν όπως συντάχθηκαν για λογαριασμό του Δήμου Ηρακλείου από τον Ο.Α.Κ. ΑΕ, και θεωρήθηκαν αρμοδίως από τη Διεύθυνση Τεχνικών Έργων/Π.Ε. Ηρακλείου, αποφασίζουμε:

Επικυρώνουμε τις οριογραμμές του "βόρειου τμήματος ρέματος Χρυσοβαλάντου έως όρια ΓΠΣΧ Ηρακλεί-

ου" του Δήμου Ηρακλείου Κρήτης, όπως έχουν καθοριστεί στις 05-01-2018 από την Δ/νση Τεχνικών Έργων (Δ.Τ.Ε) της Περιφερειακής Ενότητας Ηρακλείου στα από 6/2009-10/2016 σχέδια οριζοντιογραφιών από Ο1 έως Ο9, τα οποία έχουν συνταχθεί από τους Σ. Παρίτση και Ε. Δολαψάκη για τον ΟΑΚ Α.Ε., και έχουν θεωρηθεί αρμοδίως, μετά από το σχετικό έλεγχο από την Δ.Τ.Ε. Περιφερειακής Ενότητας Ηρακλείου.

Οι οριογραμμές του υδατορέματος υλοποιούνται από την πολυγωνική γραμμή που ορίζεται από τα σημεία: Ο1, Ο2, Ο3, έως Ο696.

Τα παραπάνω σημεία, (σε σύστημα συντεταγμένων είναι το ΕΓΣΑ ’87), εμφανίζονται στα προαναφερόμενα διαγράμματα οριζοντιογραφιών και οι συντεταγμένες τους αναγράφονται σε πίνακα επί των σχεδίων αυτών.

Η απόφαση αυτή να δημοσιευθεί στην Εφημερίδα της Κυβερνήσεως.

Ηράκλειο, 15 Μαρτίου 2018

Η Συντονίστρια Αποκεντρωμένης Διοίκησης

ΜΑΡΙΑ ΚΟΖΥΡΑΚΗ

ΕΘΝΙΚΟ ΤΥΠΟΓΡΑΦΕΙΟ
Για τεχνικούς λόγους στο σχεδίαγραμμα, από το ηλεκτρονικό αρχείο, έγινε σμίκρυνση κατά ποσοστό 31%

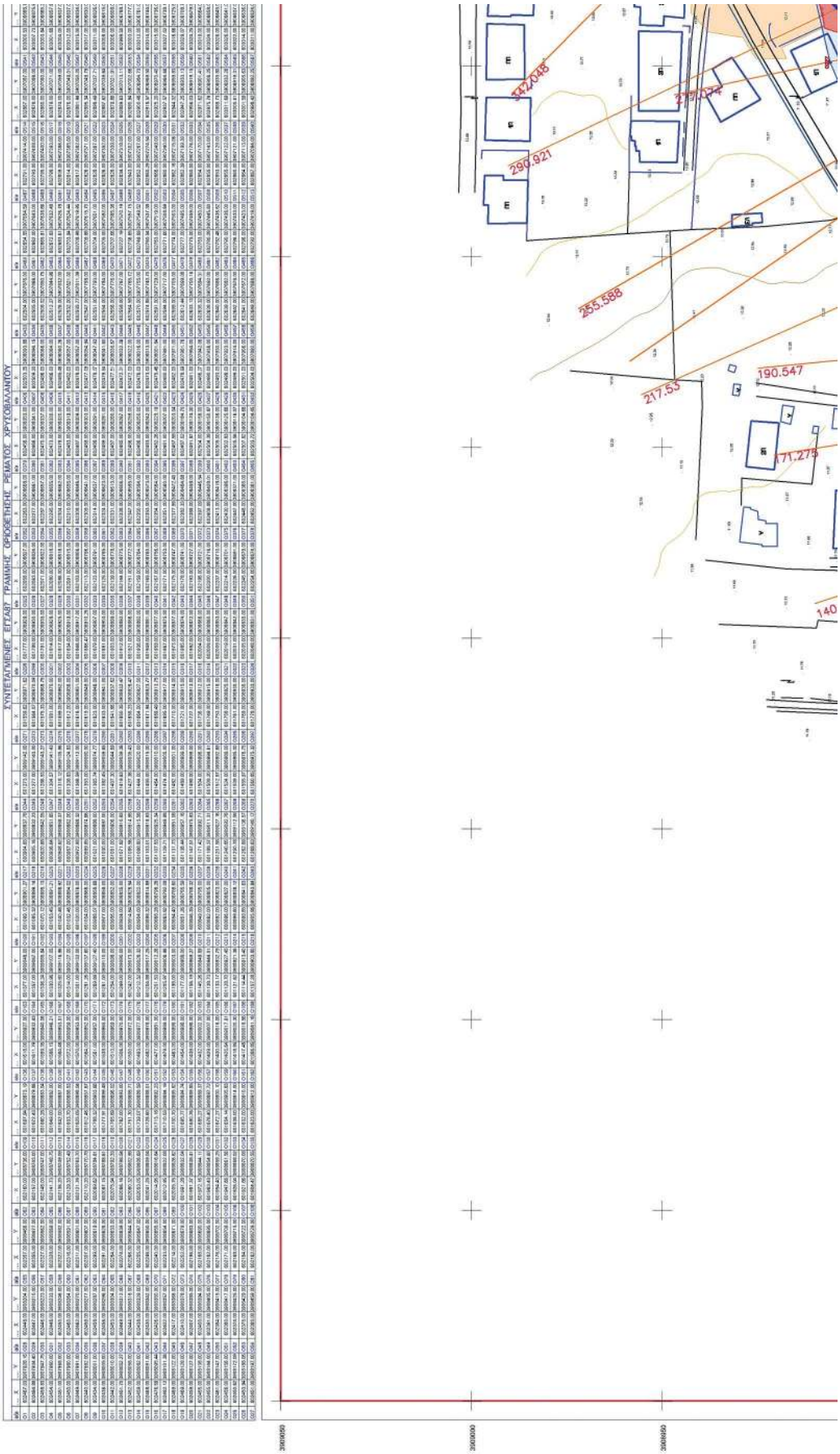

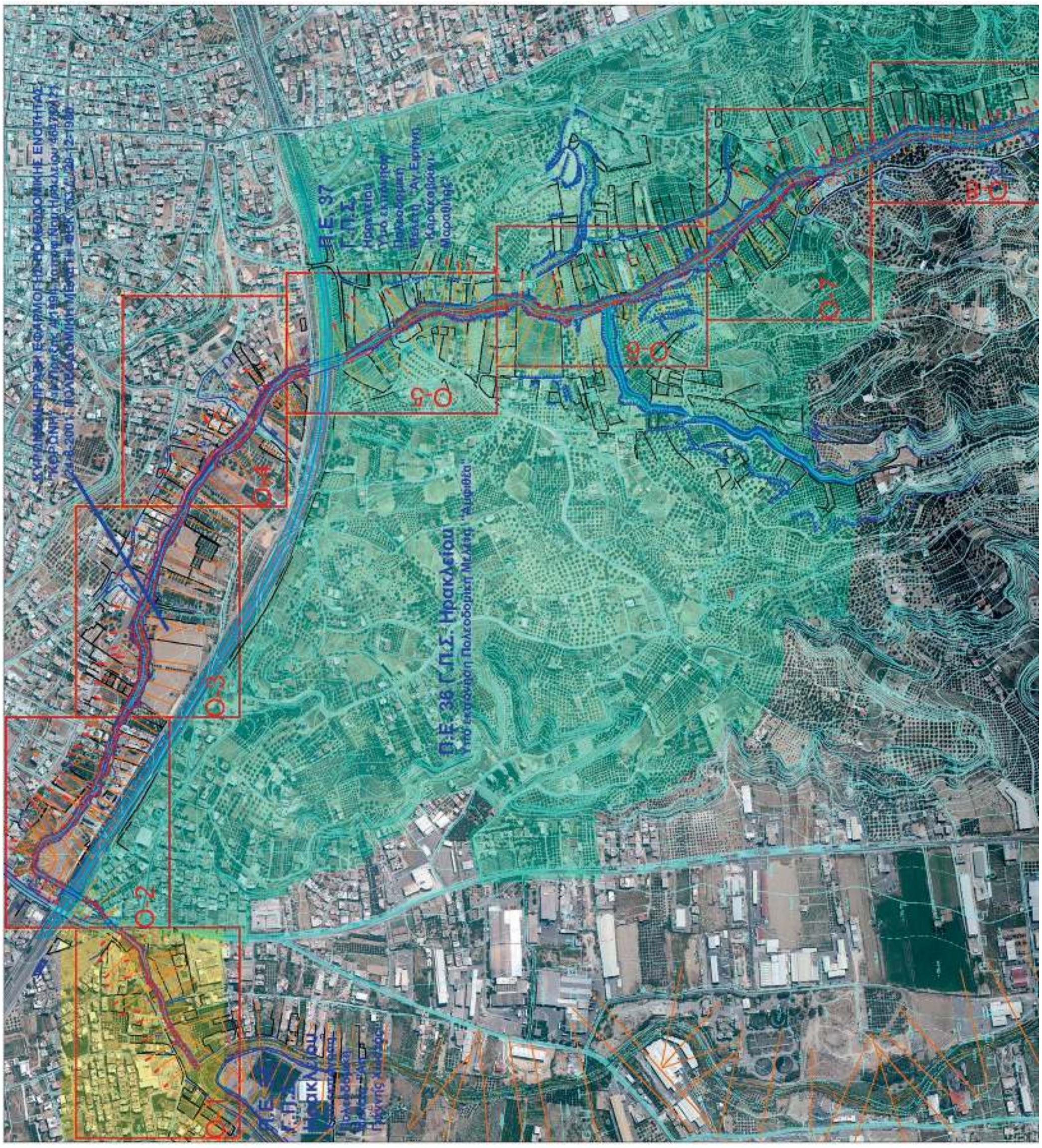

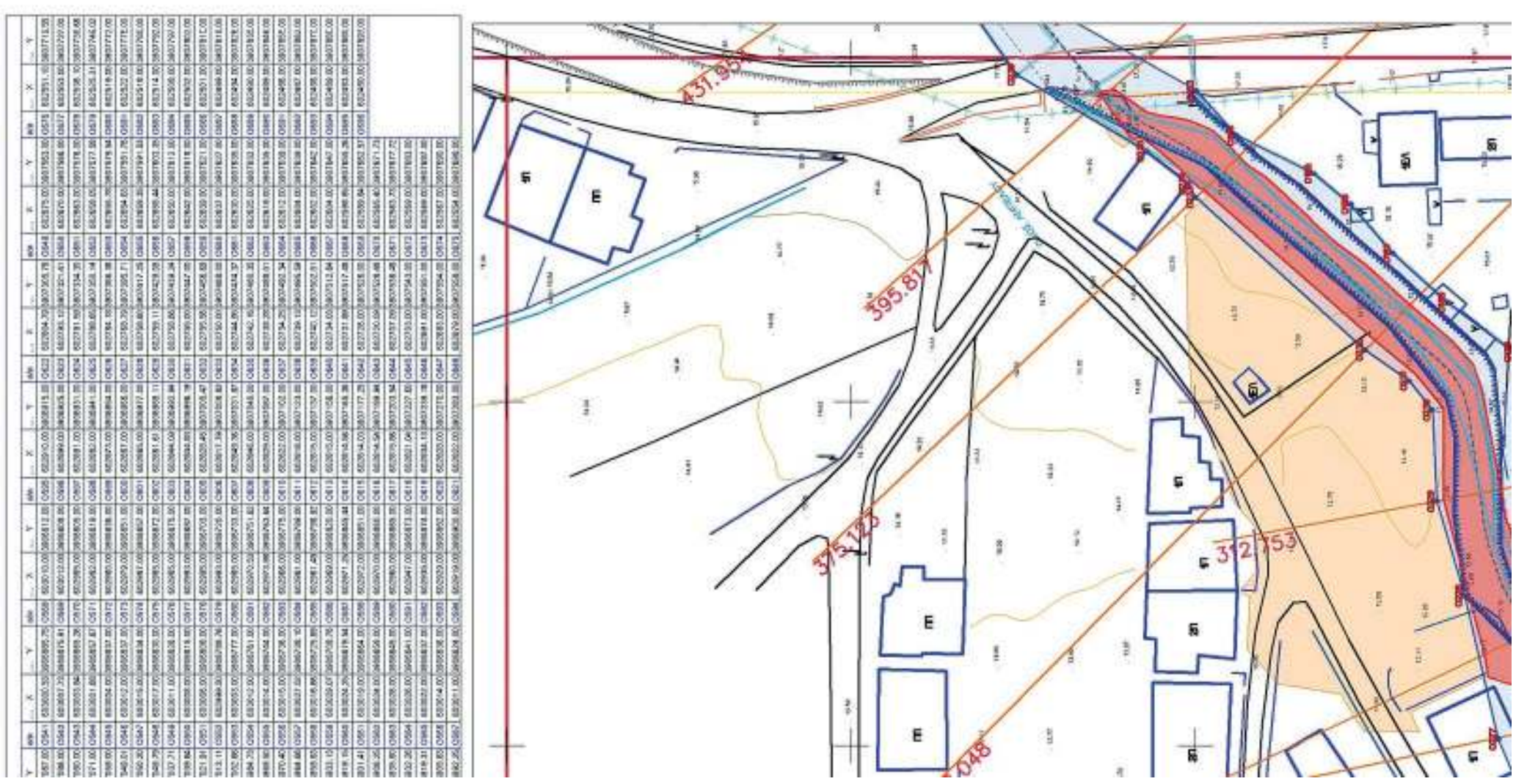

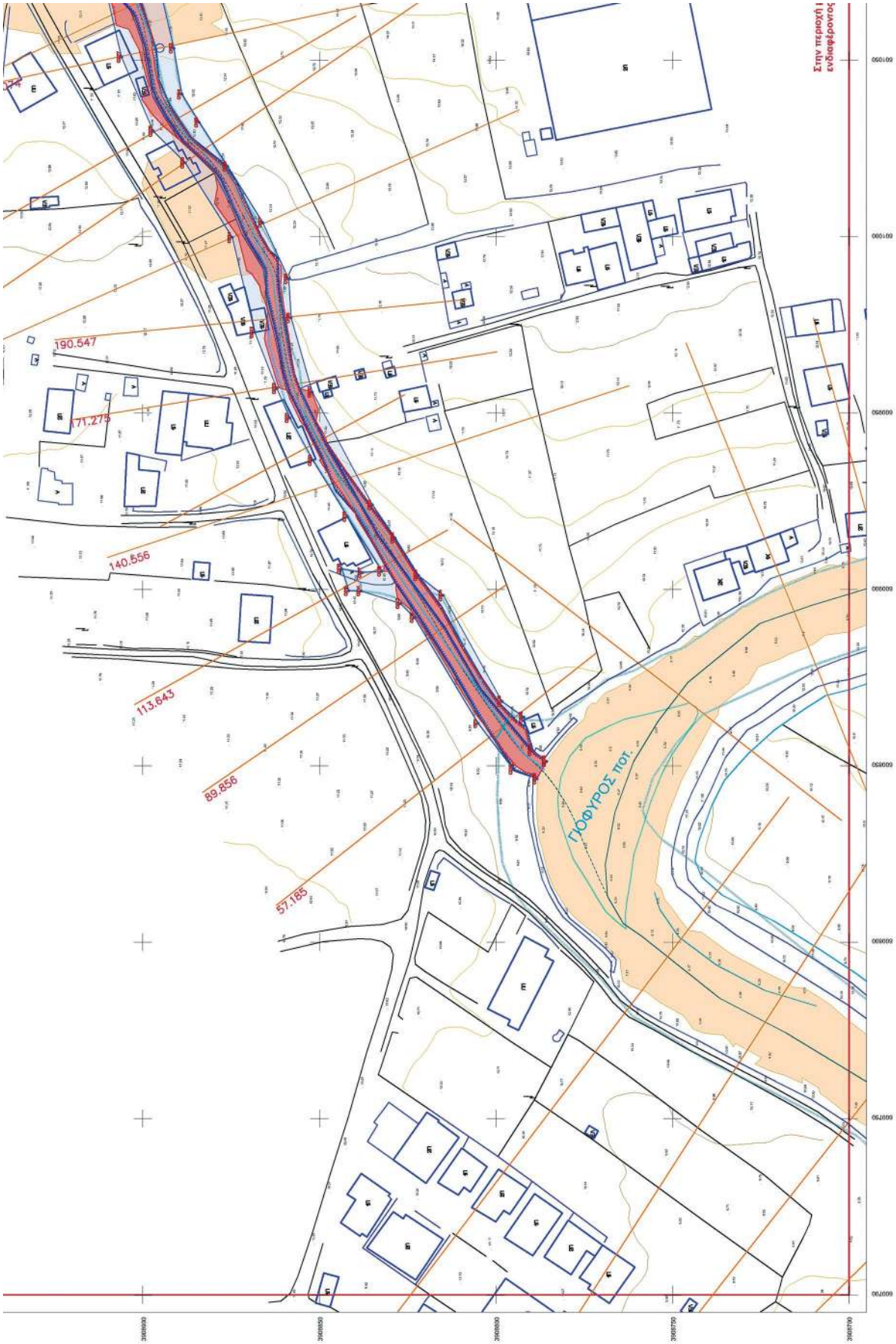
Στην περιοχή ε
ενδιαφέροντος
190.547
171.275
140.556
113.643
89.856
57.185
ΠΟΦΥΡΟΣ ποτ.


Ορθοφωτογράφος ΕΚΧΑ & Φύλλο Χάρτη ΓΥΣ 95188, 9519-7, 9528-2, 9529-1, ΚΛΙΜΑΚΑ 1:5000
Φύλλο Χάρτη ΓΥΣ ΗΡΑΚΛΕΙΟΥ, Κλίμακα 1:2500
ΔΙΑΝΟΜΗ ΠΙΝΑΚΙΔΩΝ
Ο-1
Ο-2
Ο-3
Ο-4
Ο-5
Ο-6
Ο-7
Ο-8
Ο-9
ΠΕ-38
Υπό εκπόνηση Πολεοδομική Μελέτη
ΕΛΛΗΝΙΚΗ ΔΗΜΟΚΡΑΤΙΑ
ΔΗΜΟΣ ΗΡΑΚΛΕΙΟΥ
ΔΙΕΥΘΥΝΣΗ ΠΟΛΕΟΔΟΜΙΑΣ
Τμήμα Πολεοδομικών Μελετών
ΜΕΛΕΤΗ: «Οριοθέτηση Βορείου Τμήματος ρέματος Χρυσοβαλάντου έως όρια ΓΠΣ Ηρακλείου με προοδιοριαμό της πλημμυρικής λεκάνης 50ετίας»
ΚΛΙΜΑΚΑ
1:500
Πρότυπο πίνακα
ΕΓΣΑ87
ΦΟΡΕΑΣ ΥΛΟΠΟΙΗΣΗΣ: Οργανισμός Ανάπτυξης Κρήτης
ΣΥΜΒΟΥΛΟΣ ΜΕΛΕΤΗΣ: Σάββας Ν. Παρτσής, Γεωλόγος, M.Sc, Ph.D
ΘΕΜΑ ΣΧΕΔΙΟΥ: Οριοθέτηση Βορείου Τμήματος Ρέματος Χρυσοβαλάντου
ΑΡ. ΣΧΕΔΙΟΥ
Ο-1
ΗΜΕΡΟΜΗΝΙΑ
Ιούν.2009 - Οκτ.2016
ΥΠΟΜΝΗΜΑ
Πολιγωνομετρικό σημείο.
Στύλος ΔΕΗ.
Στύλος ΟΤΕ.
Ορόσημο.
Ορογραμμή Ρέματος (οριοθέτηση).
Μονόδρομος με κάγκελο.
Μονόδρομος.
Καγκελόπορτα.
Σιδηροπαναγιάρισμα.
Φραγή πρανούς.
Πόδι πρανούς.
Γραμμή Πλημμύρας (Πριν Καθαρισμού).
Γραμμή Πλημμύρας (Μετά Καθαρισμού).
Κάτη Ρέματος (Βάθη Γραμή).
Ιστορική Κάτη Ρέματος (Δίκν.1939-45).
Κύριο Δίκτυο.
Δευτερεύοντα Δίκτυα.
Θέσεις Δικτυών
Πλημμύρα 50ετίας ΠΡΟ Καθαρισμού
Πλημμύρα 50ετίας ΜΕΤΑ Καθαρισμού
Ζώνη Οριοθέτησης

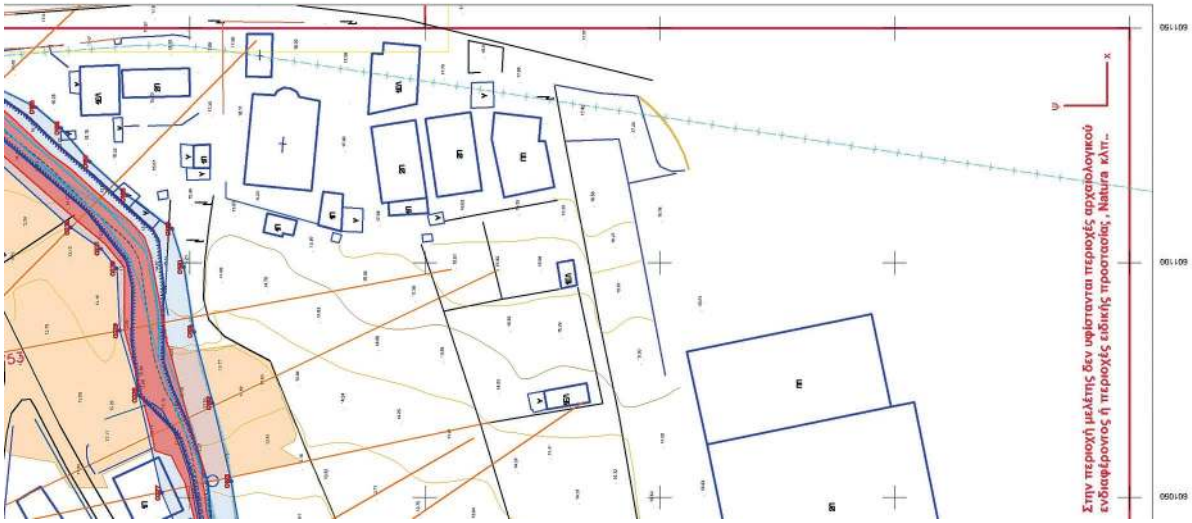
Στην περιοχή μελέτης δεν υφίστανται περιοχές αρχαιολογικού ενδιαφέροντος ή περιοχές ειδικής προστασίας, Natura κλπ.

ΕΘΝΙΚΟ ΤΥΠΟΓΡΑΦΕΙΟ
Για τεχνικούς λόγους στο σχεδιάγραμμα, από το ηλεκτρονικό αρχείο, έγινε σμίκρυνση κατά ποσοστό 31%

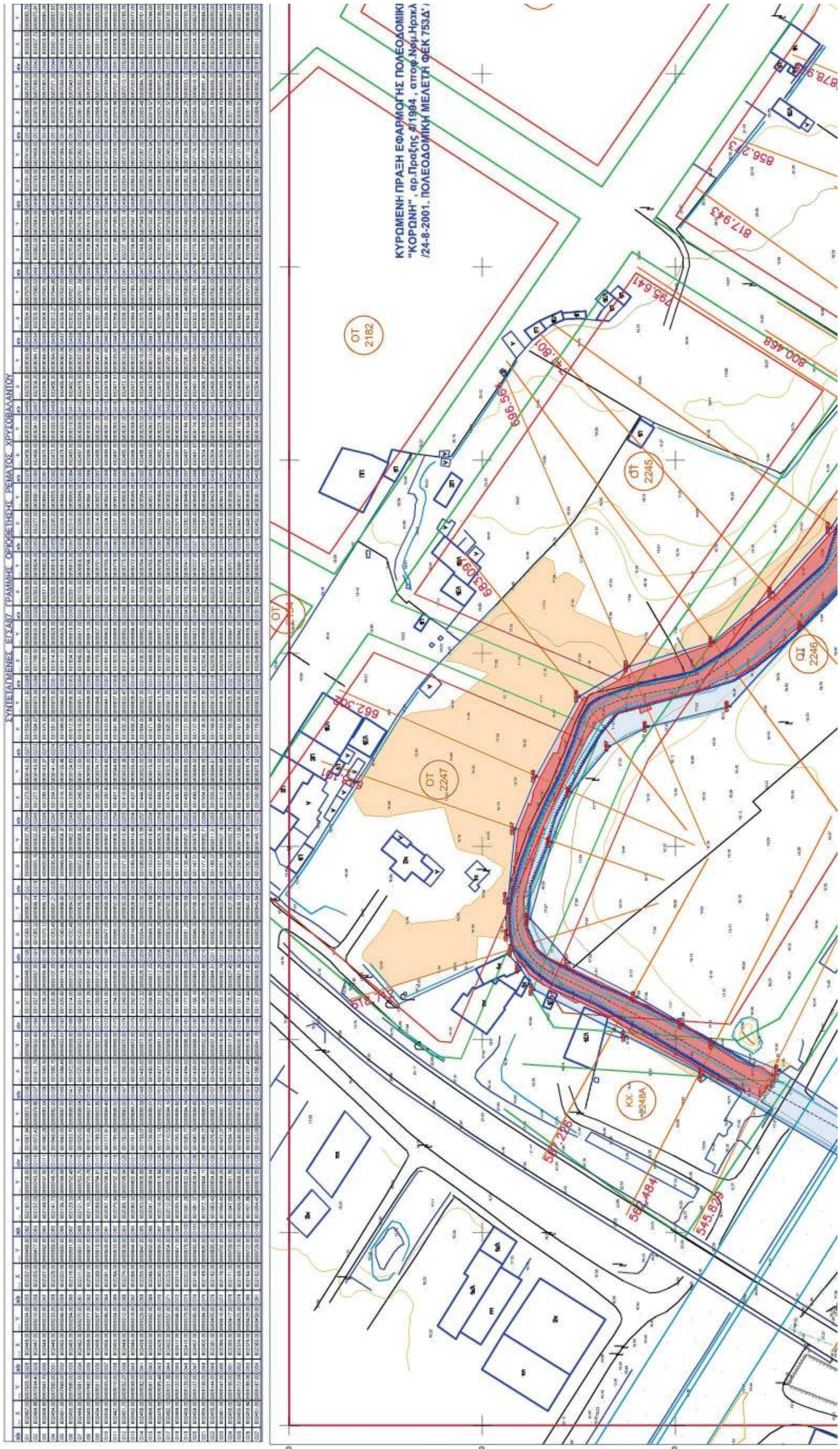

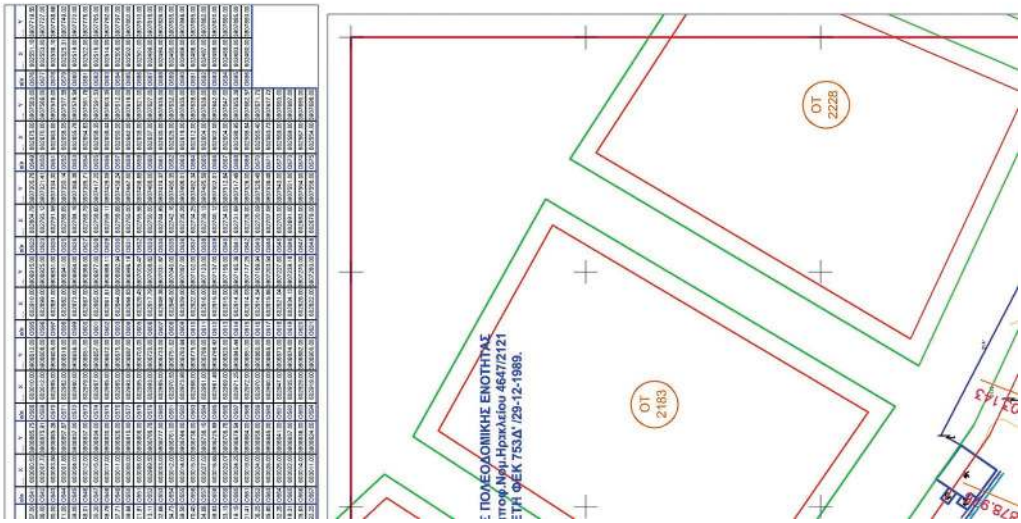
ΟΤ 2228
ΟΤ 2183

ΕΘΝΙΚΗ ΟΔΟΣ Ε90
ΟΤ 2244
ΟΤ 2246
Στην περιοχή μελέτης δεν υφίστανται περιοχές αρχαιολογικού ενδιαφέροντος ή περιοχές ειδικής προστασίας, Natura κλπ..


Ορθοφωτοχάρτης ΕΚΧΑ & Φύλλα Χάρτη ΓΥΣ 958-8, 9519-7, 9528-2, 9529-1. ΚΛΙΜΑ ΚΑ 1:5000
ΠΕ-38
Υπο εκπόνηση Πολεοδομική Μελέτη
ΕΛΛΗΝΙΚΗ ΔΗΜΟΚΡΑΤΙΑ
ΔΗΜΟΣ ΗΡΑΚΛΕΙΟΥ
ΔΙΕΥΘΥΝΣΗ ΠΟΛΕΟΔΟΜΙΑΣ
Τμήμα Πολεοδομικών Μελετών
ΜΕΛΕΤΗ: «Οριοθέτηση Βορείου Τμήματος ρέματος Χρυσοβαλάντου έως όρια ΓΠΣ Ηρακλείου με προσδιορισμό της πλημμυρικής λεκάνης 50ετίας»
ΚΛΙΜΑΚΑ
1:500
ΦΟΡΕΑΣ ΥΛΟΠΟΙΗΣΗΣ: Οργανισμός Ανάπτυξης Κρήτης
ΣΥΜΒΟΥΛΟΣ ΜΕΛΕΤΗΣ: Σάββας Ν. Παίτσης, Γεωλόγος M.Sc., Ph.D
ΘΕΜΑ ΣΧΕΔΙΟΥ: Οριοθέτηση Βορείου Τμήματος Ρέματος Χρυσοβαλάντου
ΑΡ. ΣΧΕΔΙΟΥ
Ο-2
ΔΙΑΝΟΜΗ ΠΙΝΑΚΙΔΩΝ
Φύλλο Χάρτη ΓΥΣ ΗΡΑΚΛΕΙΟΝ Κλίμακα 1:25000
ΥΠΟΜΝΗΜΑ

ΟΤ 2243
ΟΤ 2244
ΟΤ 2242

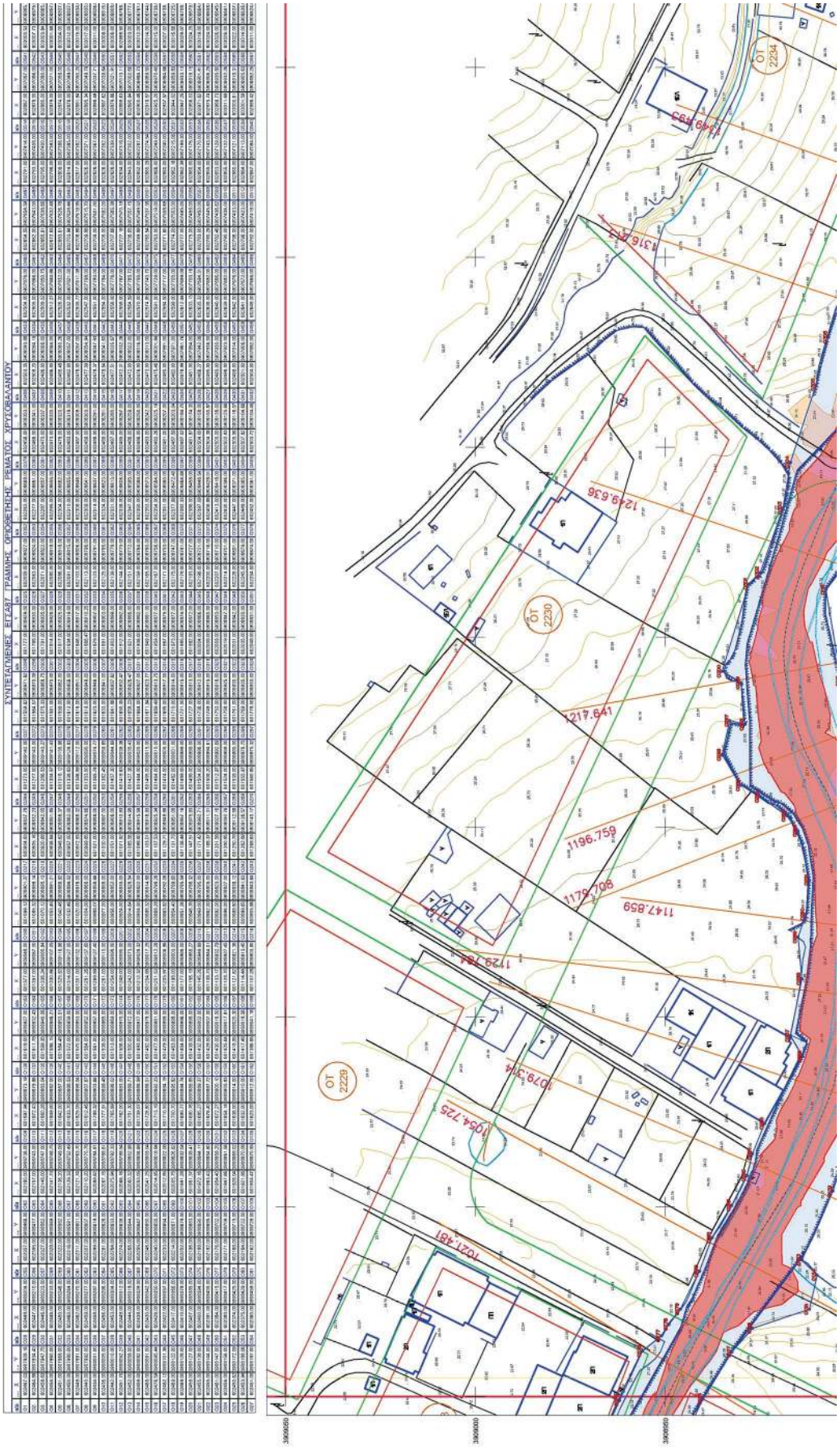

ΕΘΝΙΚΟ ΤΥΠΟΓΡΑΦΕΙΟ
Για τεχνικούς λόγους στο σχεδίαγραμμα, από το ηλεκτρονικό αρχείο, έγινε σμίκρυνση κατά ποσοστό 31%

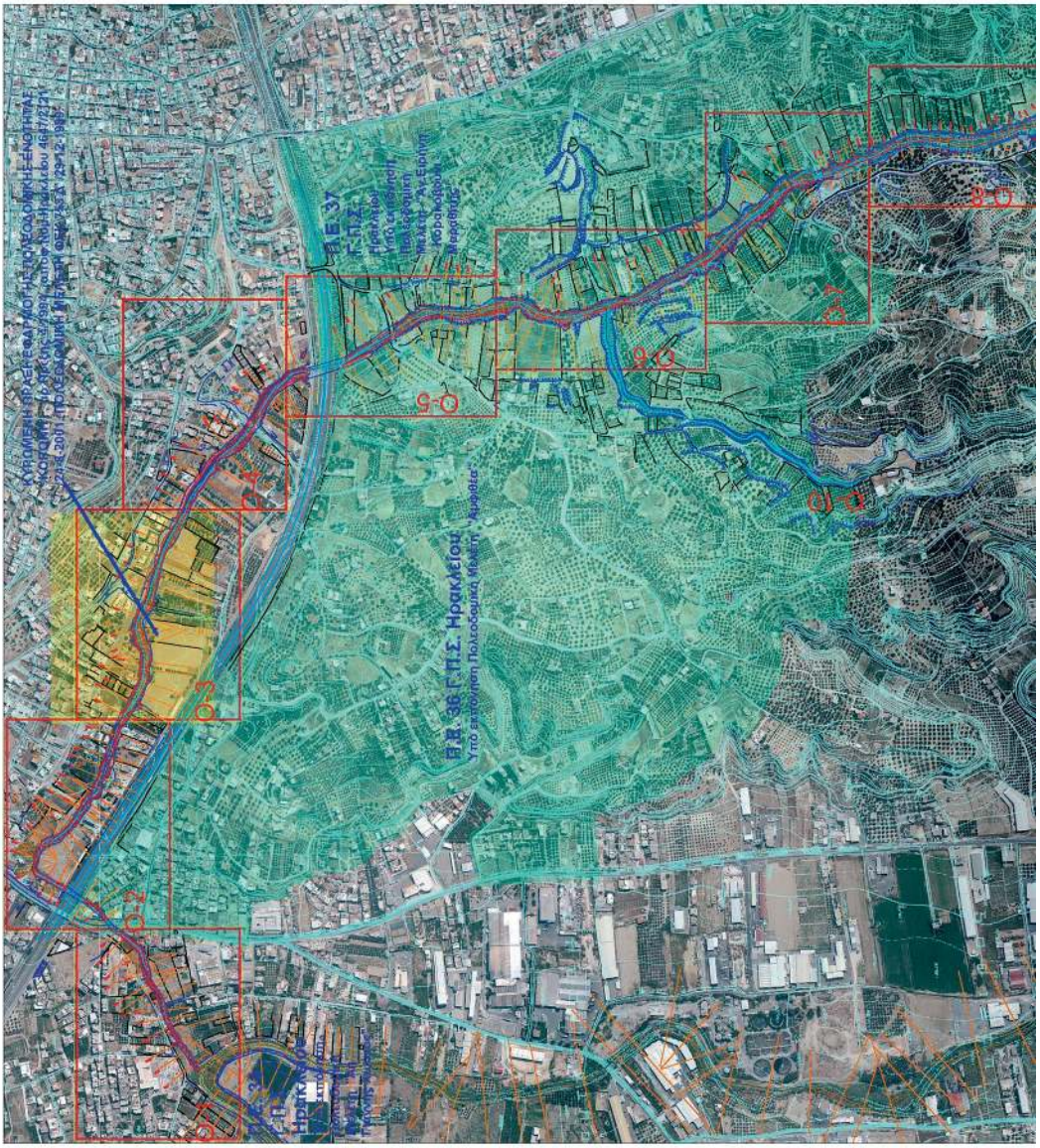
Π.Ε. 37
Π.Π.Σ.
Π.Ε. 36 Γ.Π.Σ. Ηρακλείου
Υπό εκπόνηση Πολεοδομική Μελέτη "Αμφιθέα"
Ο-1
Ο-2
Ο-3
Ο-4
Ο-5
Ο-6
Ο-7
Ο-8
Ο-9

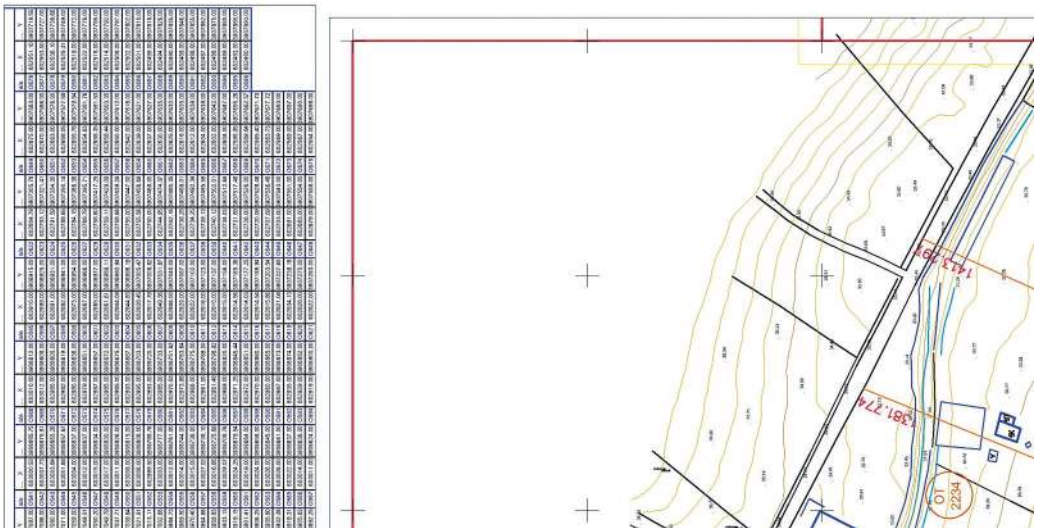
1413.291
1381.274
ΟΤ
2234

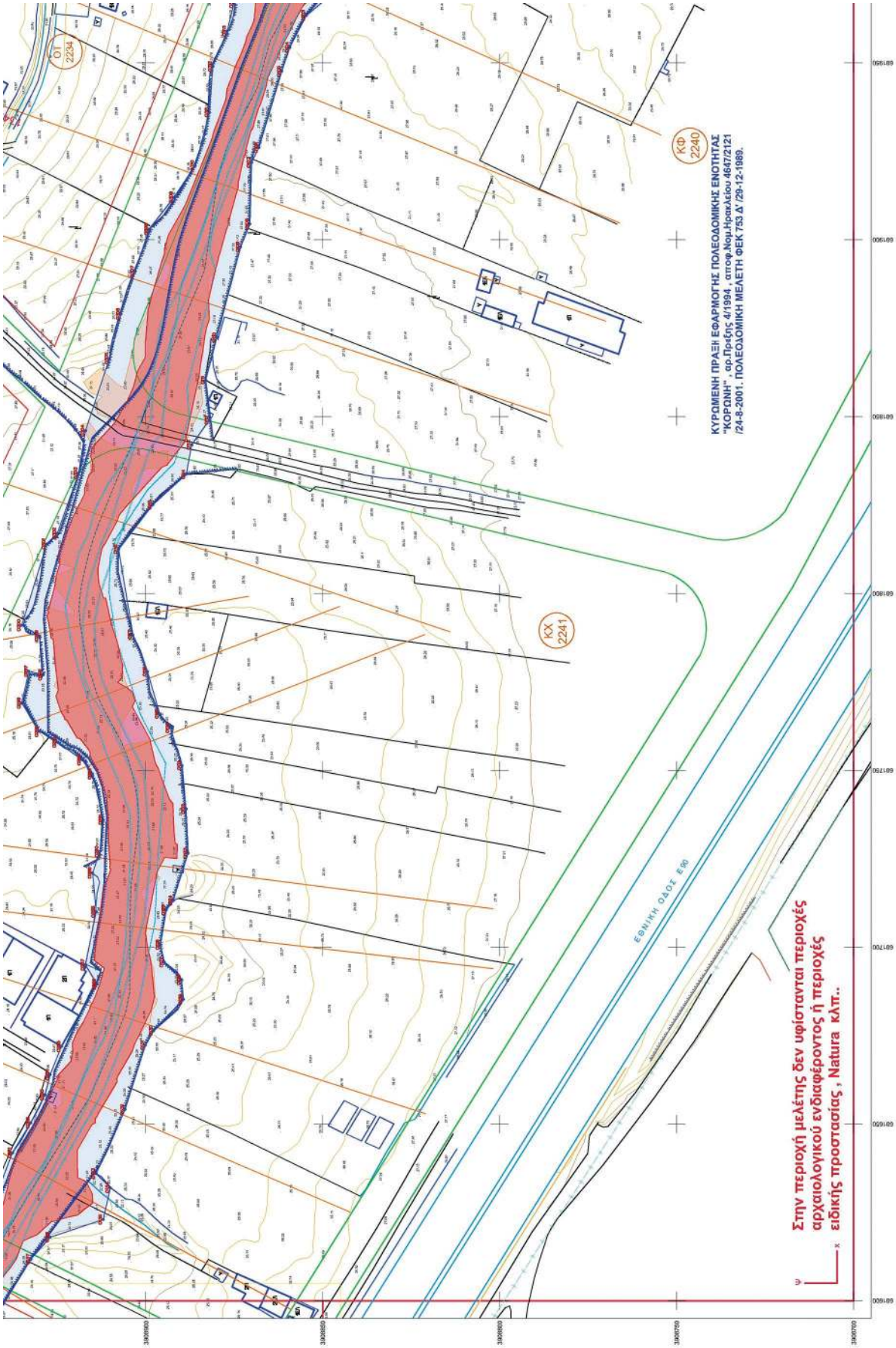
ΟΙ
2234
ΚΦ
2240
ΚΥΡΩΜΕΝΗ ΠΡΑΞΗ ΕΦΑΡΜΟΓΗΣ ΠΟΛΕΟΔΟΜΙΚΗΣ ΕΝΟΤΗΤΑΣ
"ΚΟΡΩΝΗ" , αρ.Πράξης 4/1994 , απτοφ.Νομ.Ηρακλείου 4647/2121
/24-8-2001. ΠΟΛΕΟΔΟΜΙΚΗ ΜΕΛΕΤΗ ΦΕΚ 753 Δ' /29-12-1989.
ΚΧ
2241
ΕΘΝΙΚΗ ΟΔΟΣ Ε90
Στην περιοχή μελέτης δεν υφίστανται περιοχές
αρχαιολογικού ενδιαφέροντος ή περιοχές
ειδικής προστασίας , Natura κλπ..
y
x


Ορθοφωτογράφος ΕΒΚΑ & Φύλλα Χάρτη ΓΥΣ 9518-8, 959-7, 9528-2, 9529-1, ΚΛΙΜΑΚΑ 1:50 :00
Φύλλο Χάρτη ΓΥΣ ΗΡΑΚΛΕΙΟΥ Κλίμακα 1:25000
ΔΙΑΝΟΜΗ ΠΙΝΑΚΙΔΩΝ
Ο-1
Ο-2
Ο-3
Ο-4
Ο-5
Ο-6
Ο-7
Ο-8
Ο-9
ΠΕ-38
Υπο εκπόνηση Πολεοδομική Μελέτη
ΕΛΛΗΝΙΚΗ ΔΗΜΟΚΡΑΤΙΑ
ΔΗΜΟΣ ΗΡΑΚΛΕΙΟΥ
ΔΙΕΥΘΥΝΣΗ ΠΟΛΕΟΔΟΜΙΑΣ
Τμήμα Πολεοδομικών Μελετών
ΜΕΛΕΤΗ: «Οριοθέτηση Βορείου Τμήματος ρέματος Χρυσοβαλάντου έως όρια ΓΠΣ Ηρακλείου με προσδιορισμό της πλημμυρικής λεκάνης 50ετίας»
ΚΛΙΜΑΚΑ
1:500
Πολεοδομικός κύπελο
ΕΤΑΔΗΜ
ΦΟΡΕΑΣ ΥΛΟΠΟΙΗΣΗΣ: Οργανισμός Ανάπτυξης Κρήτης
ΣΥΜΒΟΥΛΟΣ ΜΕΛΕΤΗΣ: Σάββας Ν. Παρίτσης Γεωλόγος M.Sc, Ph.D
ΘΕΜΑ ΣΧΕΔΙΟΥ: Οριοθέτηση Βορείου Τμήματος Ρέματος Χρυσοβαλάντου
ΑΡ. ΣΧΕΔΙΟΥ
Ο-3
ΗΜΕΡΟΜΗΝΙΑ
Ιούν. 2009 – Οκτ. 2016
ΥΠΟΜΝΗΜΑ
Παλιγενιακτικό σημείο.
Σταλίες ΔΕΗ.
Σταλίες ΟΤΕ.
Ορόσημο.
Οριογραμμή Ρέματος (οριοθέτηση).
Μονόδρομους με κίνηση.
Κυκλόδρομος.
Κυκλοφορία.
Σημειοτοποίηση.
Φυλή πρασινος.
Πόδι πρασινος.
Γραμμή Πλημμύρας (Πριν Κοιδωνισμού).
Γραμμή Πλημμύρας (Μετά Κοιδωνισμού).
Κοίτη Ρέματος (Βασικά Γραμμή).
Ιστορική Κοίτη Ρέματος (Αερ. 1939-45).
Κύριο Ισοψής.
Δευτερεύοντα Ισοψής.
Θέσεις Διατομών.
Πλημμύρα 50ετίας ΠΡΟ Κοιδωνισμού
Πλημμύρα 50ετίας ΜΕΤΑ Κοιδωνισμού
Ζώνη Οριοθέτησης

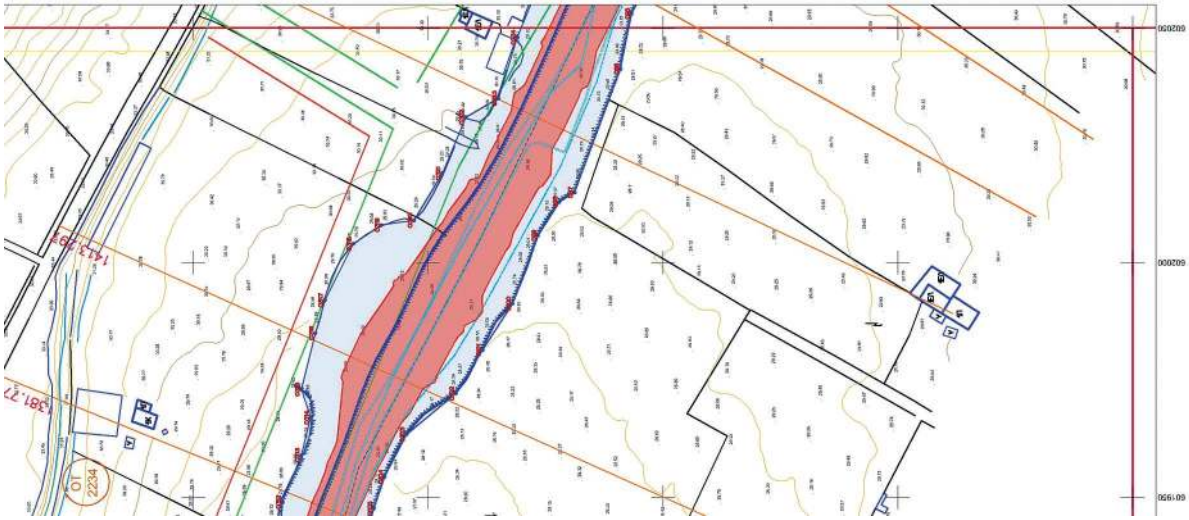

ΕΘΝΙΚΟ ΤΥΠΟΓΡΑΦΕΙΟ
Για τεχνικούς λόγους στο σχεδιάγραμμα, από το ηλεκτρονικό αρχείο, έγινε σμίκρυνση κατά ποσοστό 31%

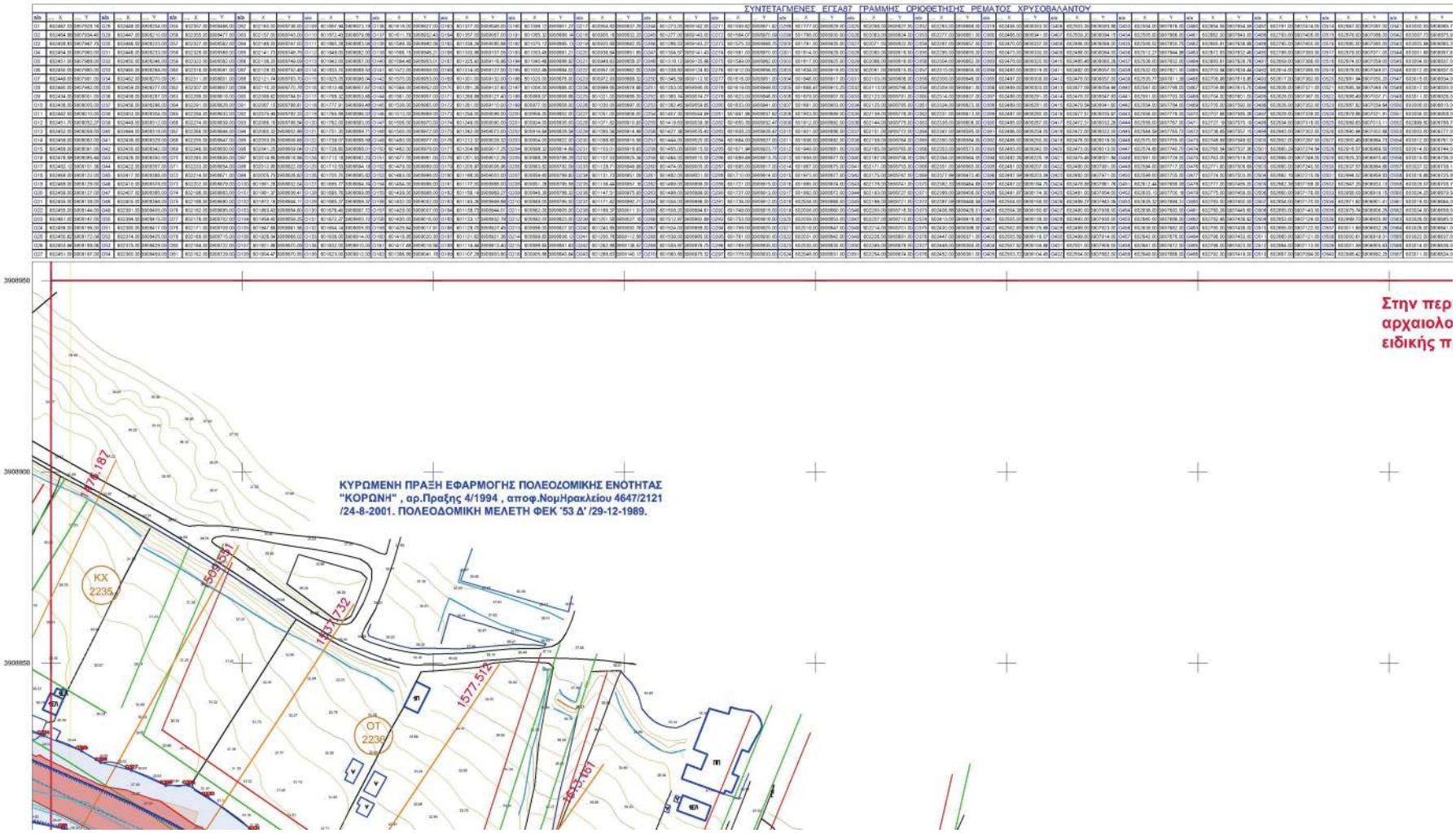

Π.Ε. 36 Γ.Π.Σ. Ηρακλείου
Υπό εκπόνηση Πολεοδομική Μελέτη "Αμφιβία"
Π.Ε. 37 Γ.Π.Σ.
Ο-1
Ο-2
Ο-3
Ο-4
Ο-5
Ο-6
Ο-7
Ο-8


Στην περιοχή μελέτης δεν υφίστανται περιοχές
αρχαιολογικού ενδιαφέροντος ή περιοχές
ειδικής προστασίας , Natura κλπ..

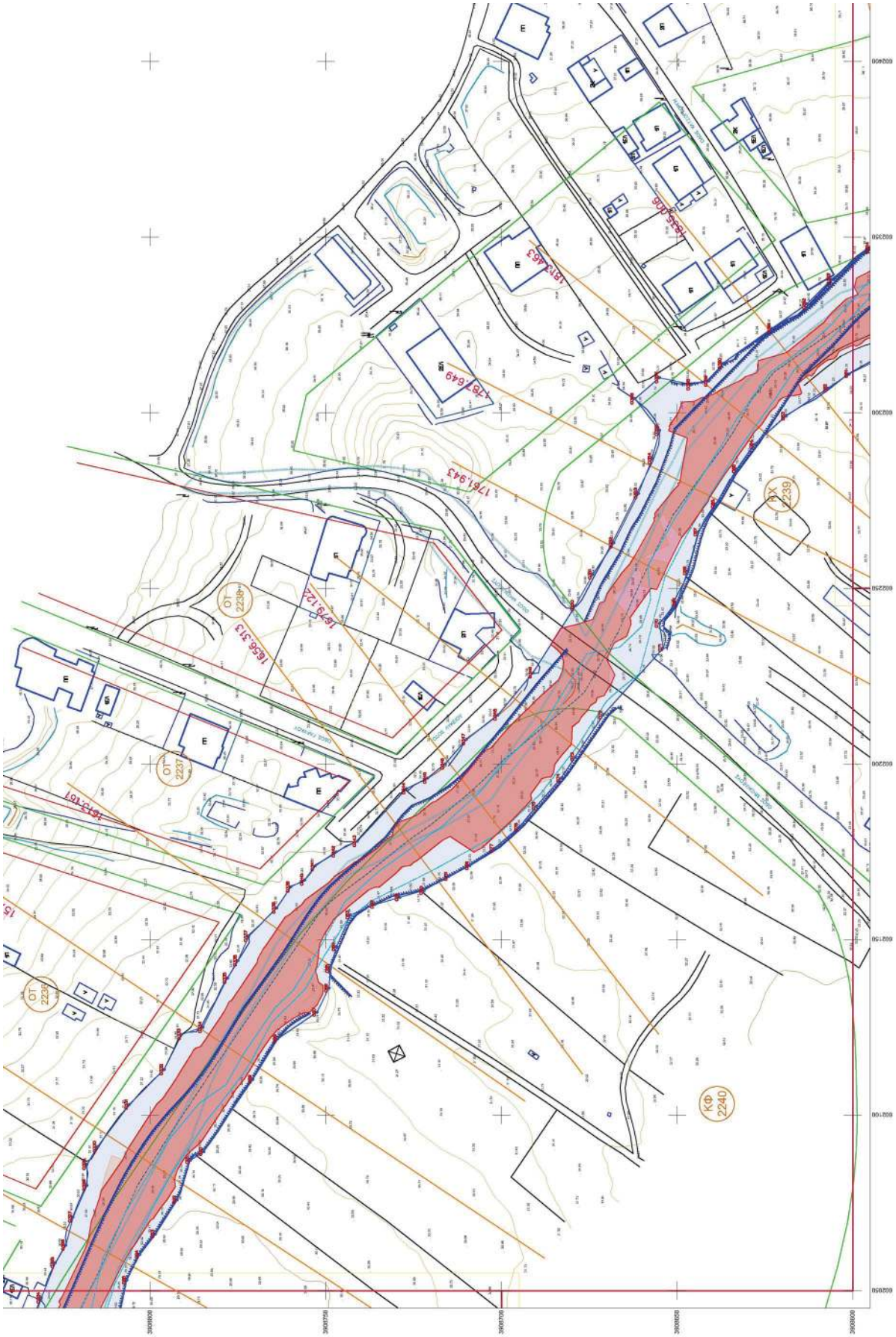
1761.943
1787.649
1813.463
1835.006
1679.122
1656.313
1613.161
ΟΤ 2238
ΟΤ 2237
ΟΤ 2236
ΑΧ 2239
ΚΦ 2240


Ορθοφωτογράφηση ΕΦΧΑ & Φύλλα Χάρτη ΓΥΣ 9518-, 9519-7, 9528-2, 9529-1. ΚΛΙΜΑΚΑ 1:5000
Φύλλο Χάρτη ΓΥΣ ΗΡΑΚΛΕΙΟΝ, Κλίμακα 1:25000
ΔΙΑΝΟΜΗ ΠΙΝΑΚΙΔΩΝ
Ο-1
Ο-2
Ο-3
Ο-4
Ο-5
Ο-6
Ο-7
Ο-8
Ο-9
ΠΕ-38
Υπο εκπόνηση Πολεοδομική Μελέτη
ΕΛΛΗΝΙΚΗ ΔΗΜΟΚΡΑΤΙΑ
ΔΗΜΟΣ ΗΡΑΚΛΕΙΟΥ
ΔΙΕΥΘΥΝΣΗ ΠΟΛΕΟΔΟΜΙΑΣ
Τμήμα Πολεοδομικών Μελετών
ΜΕΛΕΤΗ: «Οριοθέτηση Βορείου Τμήματος ρέματος Χρυσοβαλάντου έως όρια ΓΠΣ Ηρακλείου με προσδιορισμό της πλημμυρικής λεκάνης 50ετίας»
ΚΛΙΜΑΚΑ
1:500
Ημέρα εκτύπωσης
ΕΓΣΑ87
ΦΟΡΕΑΣ ΥΛΟΠΟΙΗΣΗΣ: Οργανισμός Ανάπτυξης Κρήτης
ΣΥΜΒΟΥΛΟΣ ΜΕΛΕΤΗΣ: Σάββας Ν. Παρίσιαν, Γεωλόγος M.Sc, Ph.D
ΘΕΜΑ ΣΧΕΔΙΟΥ: Οριοθέτηση Βορείου Τμήματος Ρέματος Χρυσοβαλάντου
ΑΡ. ΣΧΕΔΙΟΥ
Ο-4
ΗΜΕΡΟΜΗΝΙΑ
Ιούν.2009 - Οκτ.2016
ΥΠΟΜΝΗΜΑ
Πολιτισμικό/ιστορικό σημείο.
Στάλες ΔΕΗ.
Στύλος ΟΤΕ.
Ορόσημο.
Ονομαστικοί Ρέματος (οριοθέτηση).
Μονοπάτι/ος με κονάλι.
Μονοβάτι/ος.
Κοιτόλιθαρα.
Σφραγισμένη/ανοιχτή φρέατα πρανούς.
Πάδα πρανούς.
Γραμμή Πλημμύρας (Πριν Καθαρισμού).
Γραμμή Πλημμύρας (Μετά Καθαρισμού).
Κοίτη Ρέματος (Θέσθε Γραμμή).
Ιστορική Κοίτη Ρέματος (Δεν. 1939-45).
Κύριο Υπόγειο.
Δευτερεύοντα Υπόγεια.
Θέσεις Δεικτών
Πλημμύρα 50ετίας (ΠΡΟ Καθαρισμού)
Πλημμύρα 50ετίας ΜΕΤΑ Καθαρισμού
Ζώνη Ωριμότητας

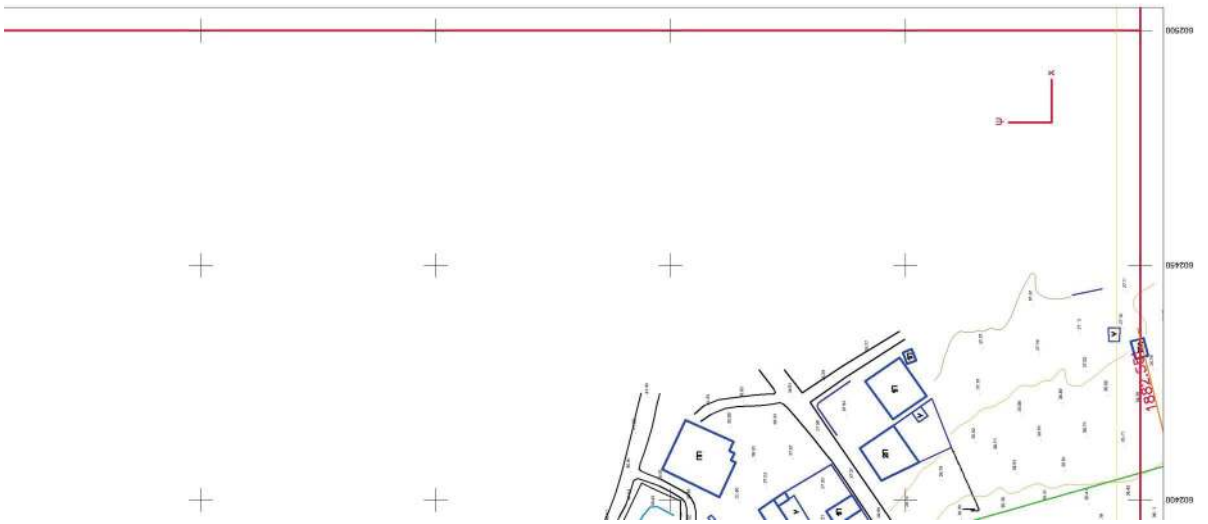

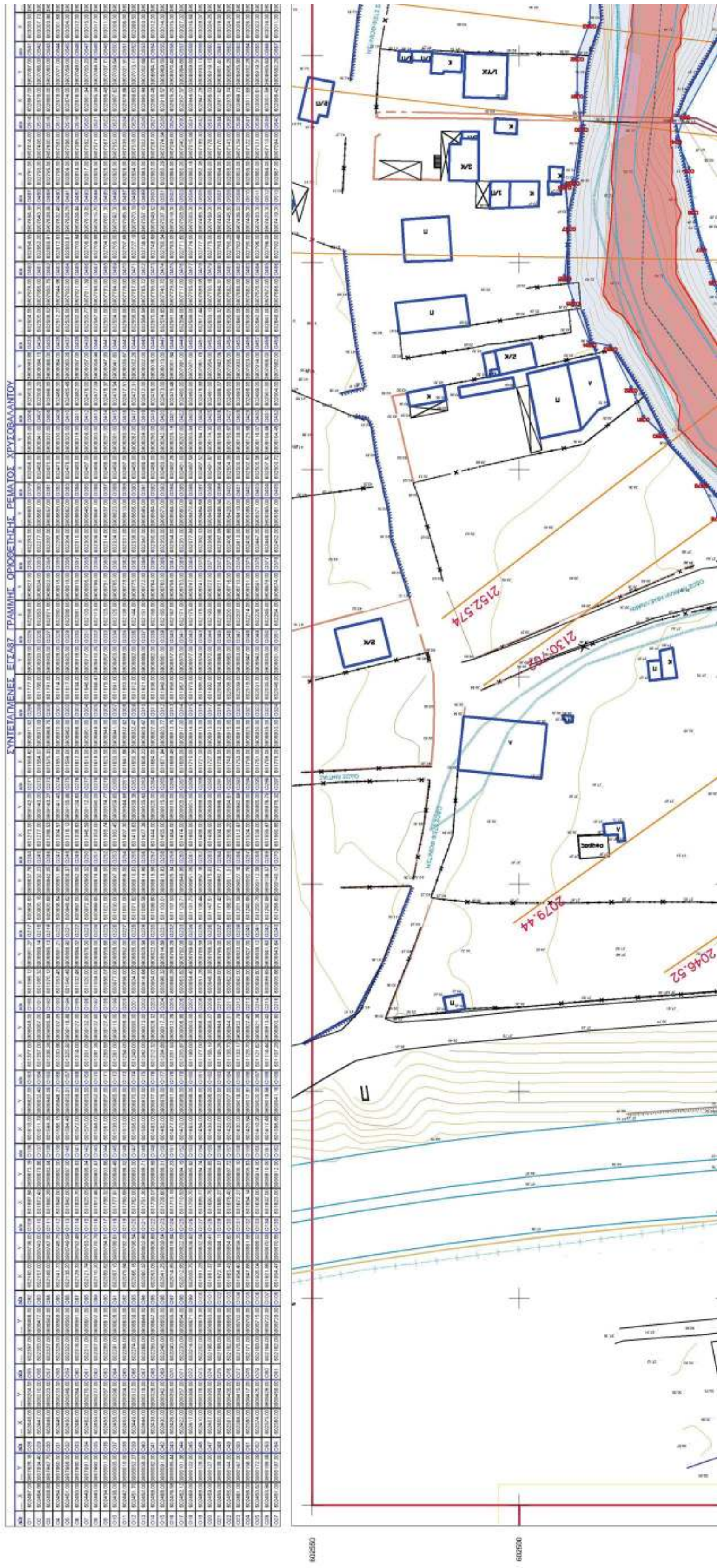

ΕΘΝΙΚΟ ΤΥΠΟΓΡΑΦΕΙΟ
Για τεχνικούς λόγους στο σχεδιάγραμμα, από το ηλεκτρονικό αρχείο, έγινε σμίκρυνση κατά ποσοστό 31%

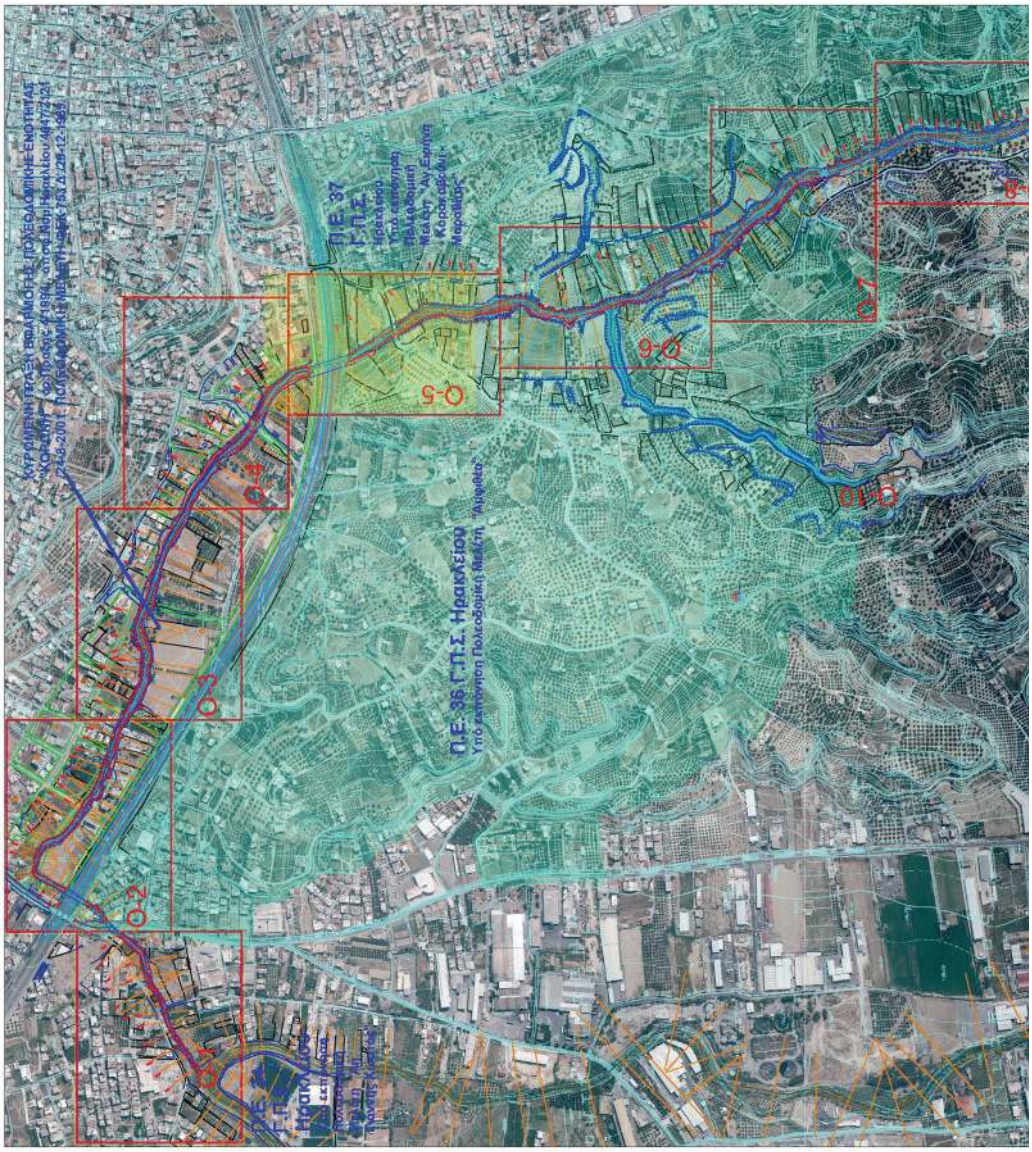
Π.Ε. 37
Γ.Π.Σ.
Π.Ε. 36 Γ.Π.Σ. Ηρακλείου
Υπό εκπόνηση Πολεοδομική Μελέτη "Αμφιθέα"
Ο-1
Ο-2
Ο-3
Ο-4
Ο-5
Ο-6
Ο-7
Ο-8



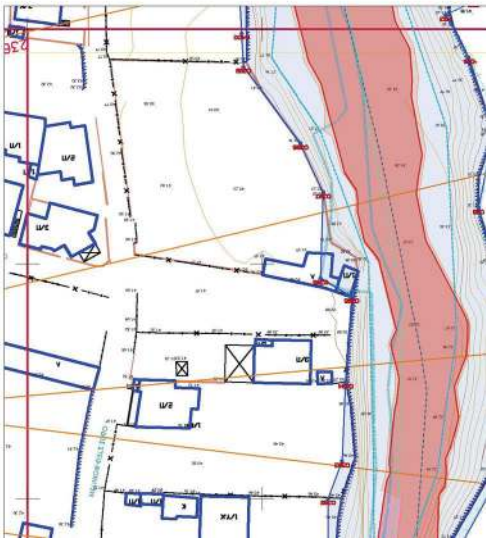

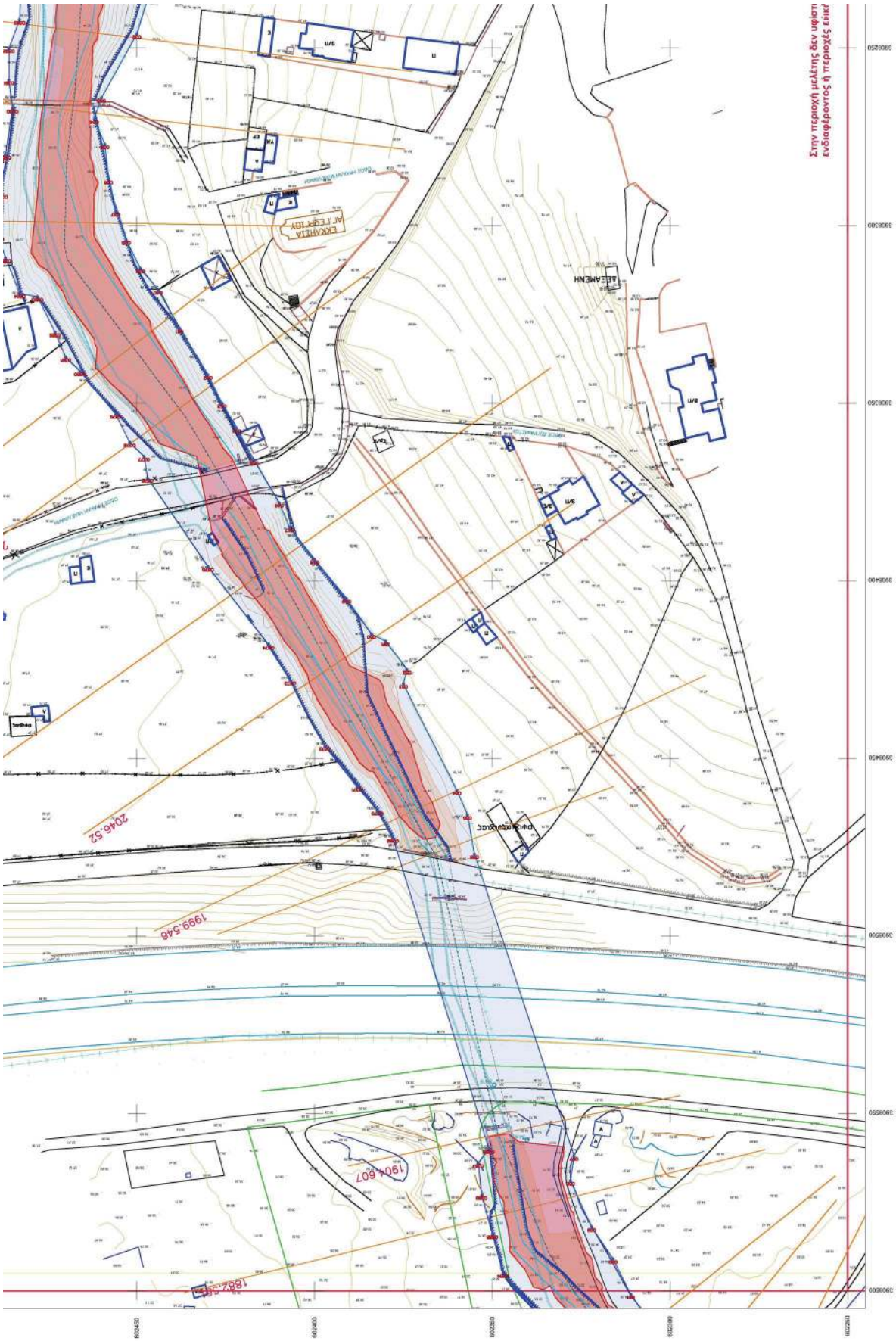
2046.52
1999.546
1904.607
1882.56

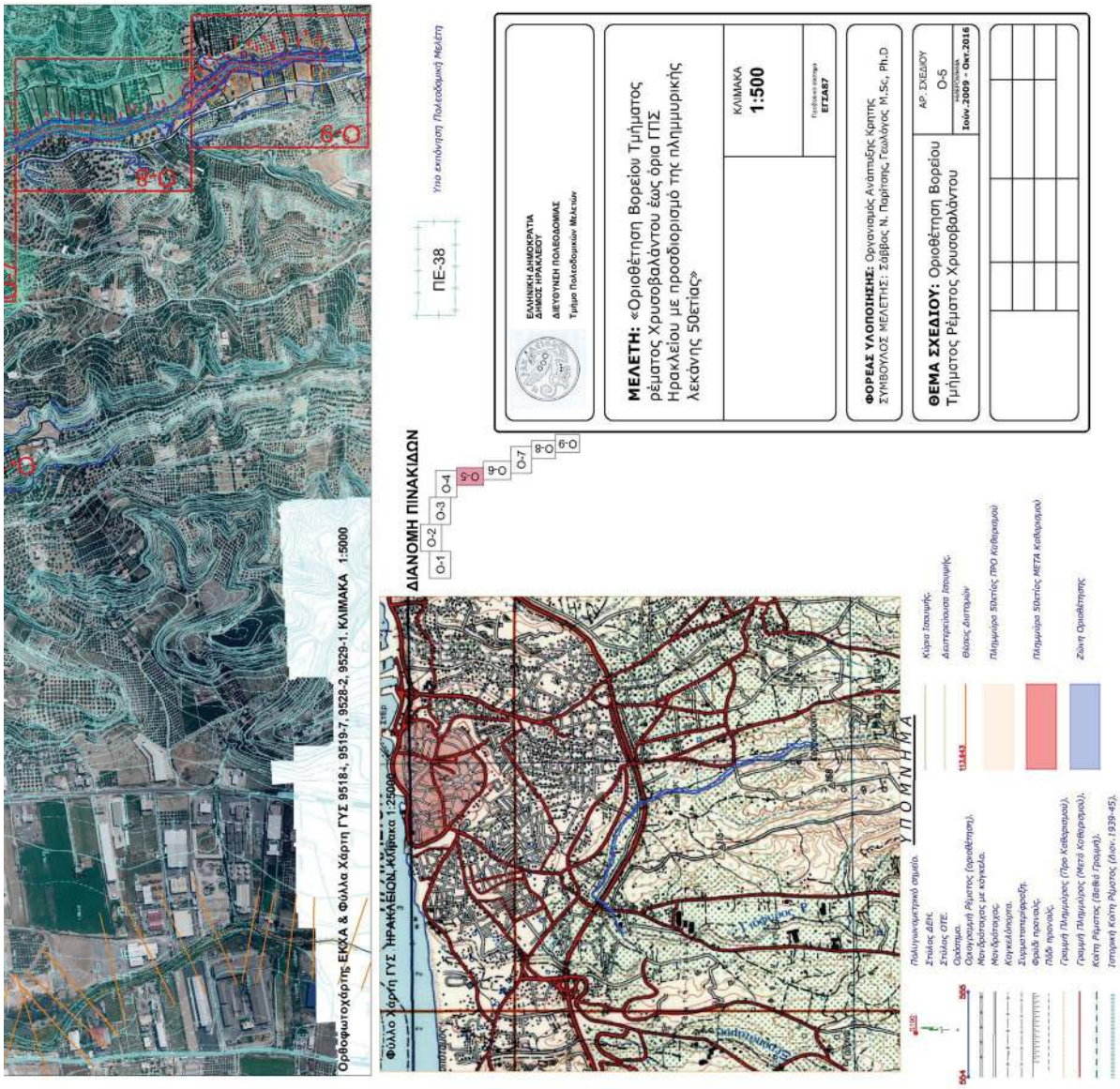
Ορθοφωτοχάρτης ΕΚΧΑ & Φύλλο Χάρτη ΓΥΣ 9518-1, 9519-7, 9528-2, 9529-1, ΚΛΙΜΑΚΑ 1:5000
Φύλλο Χάρτη ΓΥΣ ΗΡΑΚΛΕΙΟΝ, Κλίμακα 1:2500
ΔΙΑΝΟΜΗ ΠΙΝΑΚΙΔΩΝ
Ο-1
Ο-2
Ο-3
Ο-4
Ο-5
Ο-6
Ο-7
Ο-8
Ο-9
ΥΠΟΜΝΗΜΑ
ΕΛΛΗΝΙΚΗ ΔΗΜΟΚΡΑΤΙΑ
ΔΗΜΟΣ ΗΡΑΚΛΕΙΟΥ
ΔΙΕΥΘΥΝΗ ΠΟΛΕΟΔΟΜΙΑΣ
Τμήμα Πολεοδομικών Μελετών
ΠΕ-38
Υπό εκπόνηση Πολεοδομική Μελέτη
ΜΕΛΕΤΗ: «Οριοθέτηση Βορείου Τμήματος ρέματος Χρυσοβαλάντου έως όρια ΓΠΣ Ηρακλείου με προσδιορισμό της πλημμυρικής λεκάνης 50ετίας»
ΚΛΙΜΑΚΑ
1:500
ΕΓΣΑ87
ΦΟΡΕΑΣ ΥΛΟΠΟΙΗΣΗΣ: Οργανισμός Ανάπτυξης Κρήτης
ΣΥΜΒΟΥΛΟΣ ΜΕΛΕΤΗΣ: Σάββας Ν. Παρίτσης, Γεωλόγος M.Sc., Ph.D
ΘΕΜΑ ΣΧΕΔΙΟΥ: Οριοθέτηση Βορείου Τμήματος Ρέματος Χρυσοβαλάντου
ΑΡ. ΣΧΕΔΙΟΥ
Ο-5
Ιούν. 2009 - Οκτ. 2016

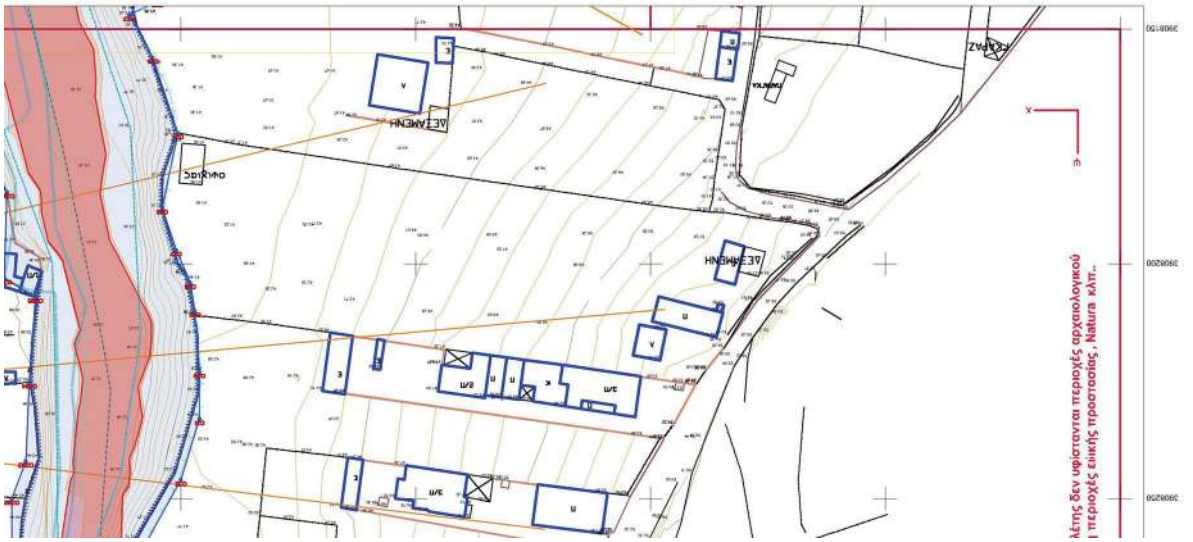
ΚΑΜΑΡΑΣ
ΔΕΞΑΜΕΝΗ
ΔΕΞΑΜΕΝΗ
ΟΝΑΧΟΣ
ΔΕΞΑΜΕΝΗ
ΚΛΙΜΑΚΑ
ΚΑΜΑΡΑΣ
Ε
Χ
390820
390820
390830
390830

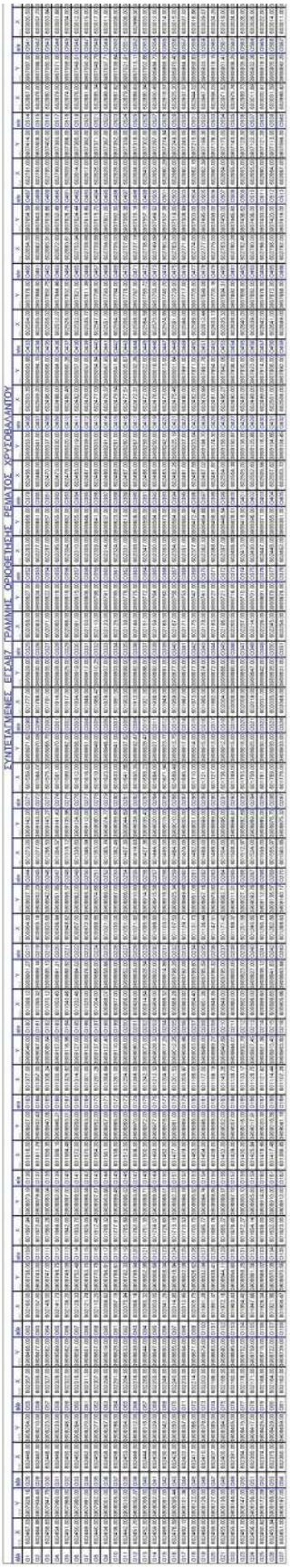

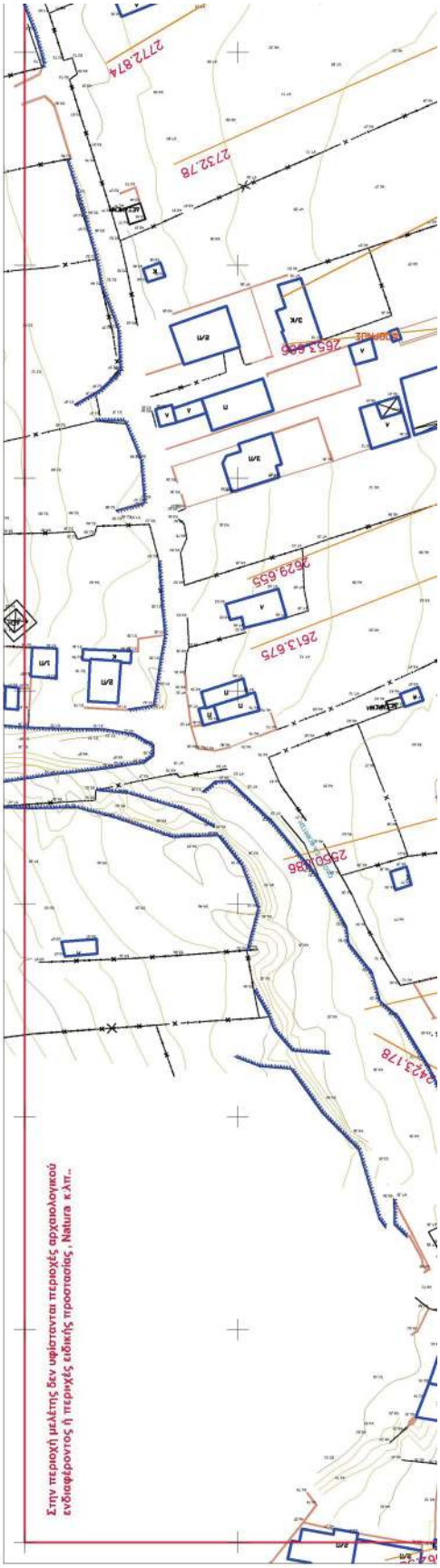
Στην περιοχή μελέτης δεν υφίστανται περιοχές αρχαιολογικού ενδιαφέροντος ή περιοχές ειδικής προστασίας , Natura κ.λπ..
2772.874
2732.78
2651.656
3/κ
2629.655
2613.675
2550.886
2423.178
Ρέμα Μαρ
Ρέμα Μαρ
Ρέμα Μαρ

Π.Ε. 36 Γ.Π.Σ. Ηρακλείου
Υπό εκπόνηση Πολεοδομική Μελέτη "Αμφιθέα"
Ο-1
Ο-2
Ο-3
Ο-4
Ο-5
Ο-6
Ο-7



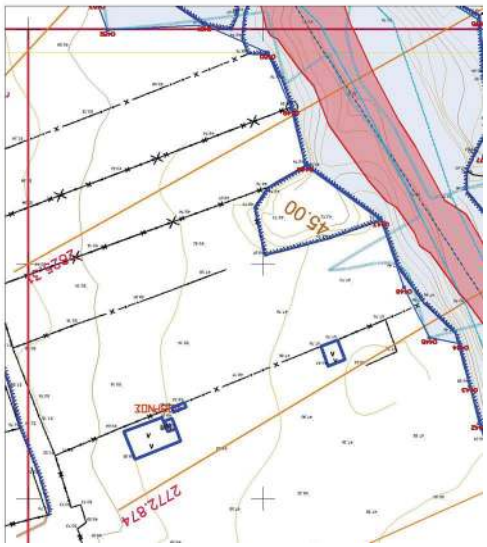
45.00
2772.874

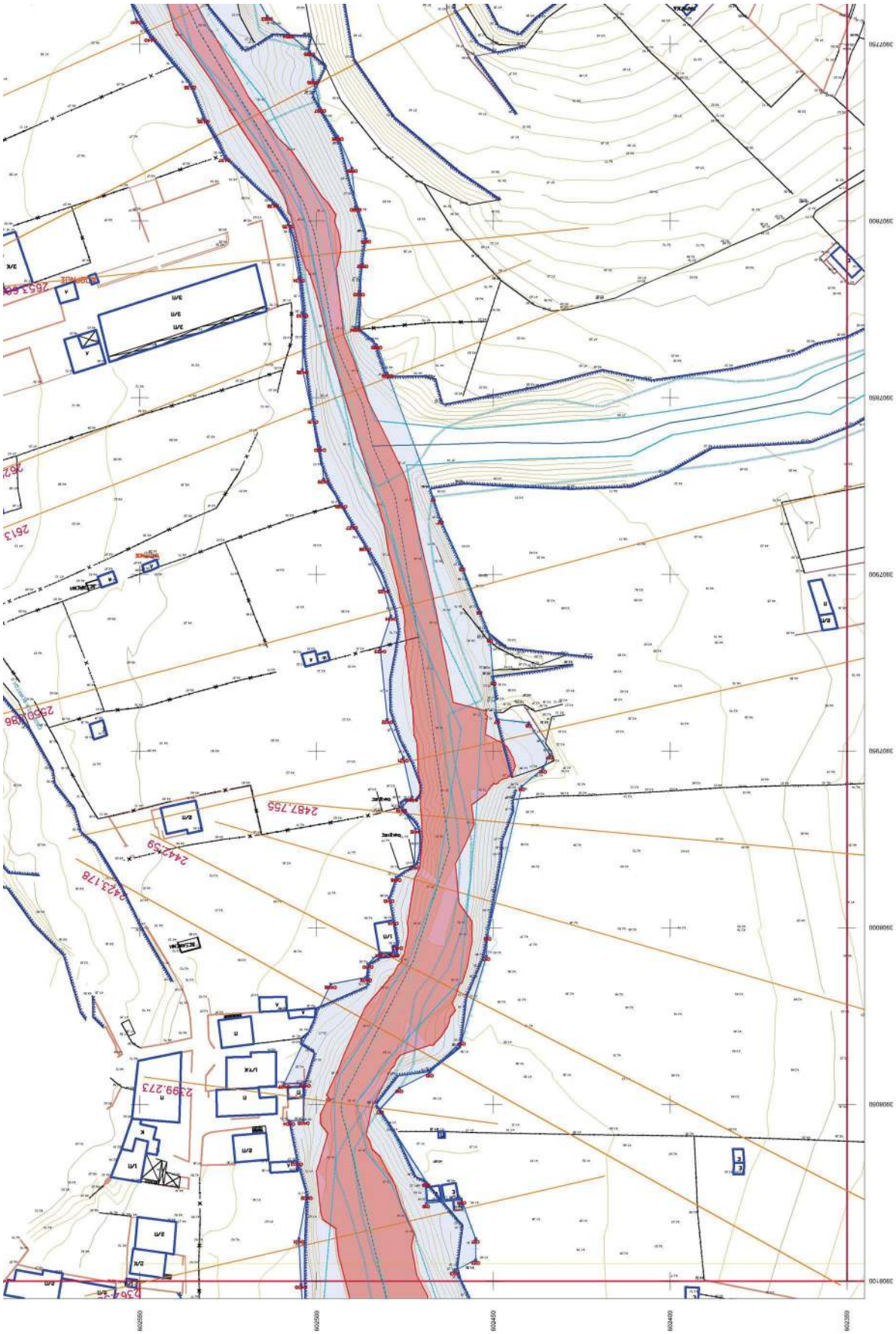
2487.755
2442.59
2423.178
2399.273
2613
3907750
3907800
3907850
3907900
3907950
3908000
3908050
3908100
602550
602500
602450
602400
602350

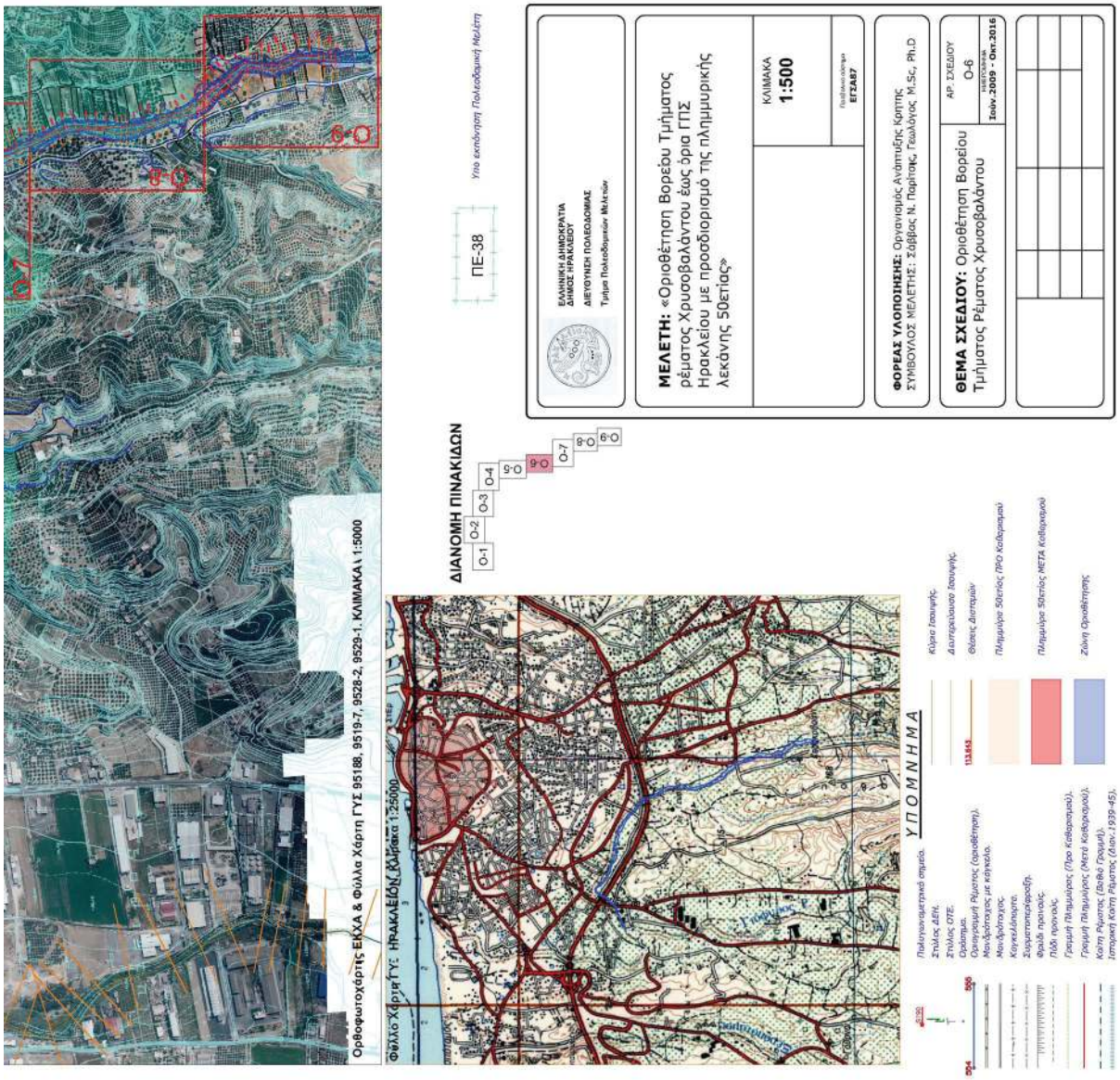
Ορθοφωτοχάρτης ΕΚΧΑ & Φύλλα Χάρτη ΓΥΣ 95188, 9519-7, 9528-2, 9529-1. ΚΛΙΜΑΚΑ 1:5000
Φύλλο Χάρτη ΓΥΣ: ΗΡΑΚΛΕΙΟΥ Κλίμακα 1:25000
ΔΙΑΝΟΜΗ ΠΙΝΑΚΙΔΩΝ
Ο-1
Ο-2
Ο-3
Ο-4
Ο-5
Ο-6
Ο-7
Ο-8
Ο-9
ΠΕ-38
Υπο εκπόνηση Πολεοδομική Μελέτη
ΕΛΛΗΝΙΚΗ ΔΗΜΟΚΡΑΤΙΑ
ΔΗΜΟΣ ΗΡΑΚΛΕΙΟΥ
ΔΙΕΥΘΥΝΗ ΠΟΛΕΟΔΟΜΙΑΣ
Τμήμα Πολεοδομικών Μελετών
ΜΕΛΕΤΗ: «Οριοθέτηση Βορείου Τμήματος ρέματος Χρυσοβαλάντου έως όρια ΓΠΣ Ηρακλείου με προσδιορισμό της πλημμυρικής λεκάνης 50ετίας»
ΚΛΙΜΑΚΑ
1:500
ΕΓΣΑ87
ΦΟΡΕΑΣ ΥΛΟΠΟΙΗΣΗΣ: Οργανισμός Ανάπτυξης Κρήτης
ΣΥΜΒΟΥΛΟΣ ΜΕΛΕΤΗΣ: Σάββας Ν. Παρίτσας, Γεωλόγος M.Sc., Ph.D
ΑΡ. ΣΧΕΔΙΟΥ
Ο-6
Σεπ.2009 - Οκτ.2016
ΘΕΜΑ ΣΧΕΔΙΟΥ: Οριοθέτηση Βορείου Τμήματος Ρέματος Χρυσοβαλάντου
ΥΠΟΜΝΗΜΑ
Κύριο Ισοψηφής
Δευτερεύοντα Ισοψηφής
Θέσεις Δικτυωμάν
Πλημμύρα 50ετίας ΠΡΟ Καθαρισμού
Πλημμύρα 50ετίας ΜΕΤΑ Καθαρισμού
Ζώνη Οριοθέτησης
Πολεοδομικό σημείο.
Στύλος ΔΕΗ.
Στύλος ΟΤΕ.
Ορόσημο.
Οργανισμή Ρέματος (οριοθέτηση).
Μαυρόπουλος με κάγκελο.
Μαυρόπουλος.
Καγκελόπηρτα.
Σύρματοπλέγματος.
Φράξη πρανούς.
Πόδι πρανούς.
Γραμμή Πλημμύρας (Προ Καθαρισμού).
Γραμμή Πλημμύρας (Μετά Καθαρισμού).
Κοίτη Ρέματος (Βαθιά Γραμμή).
Ιστορική Κοίτη Ρέματος (Δεκ. 1939-45).

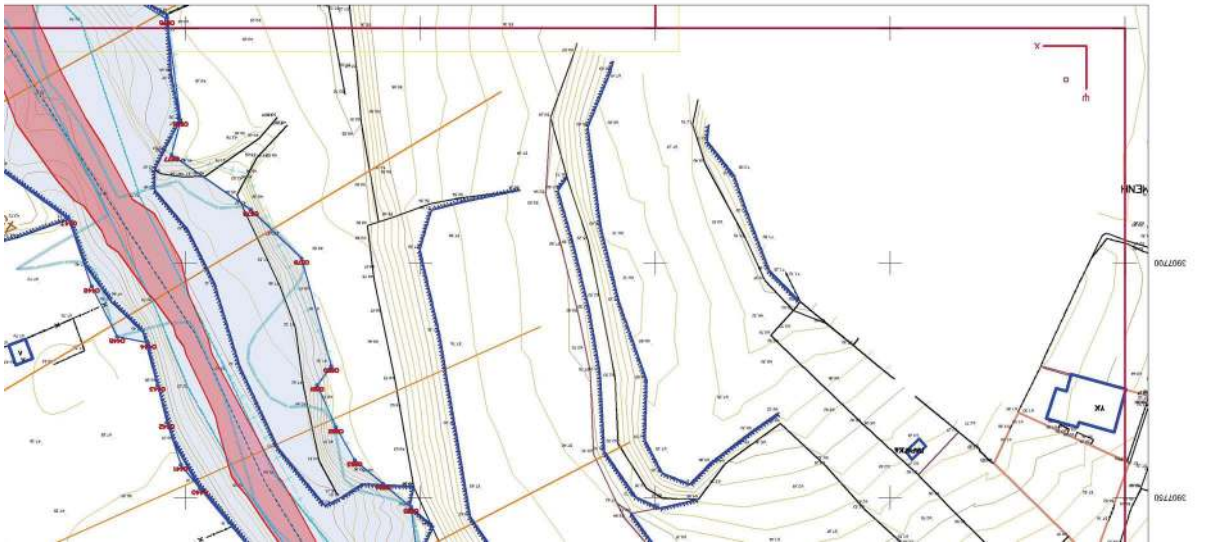

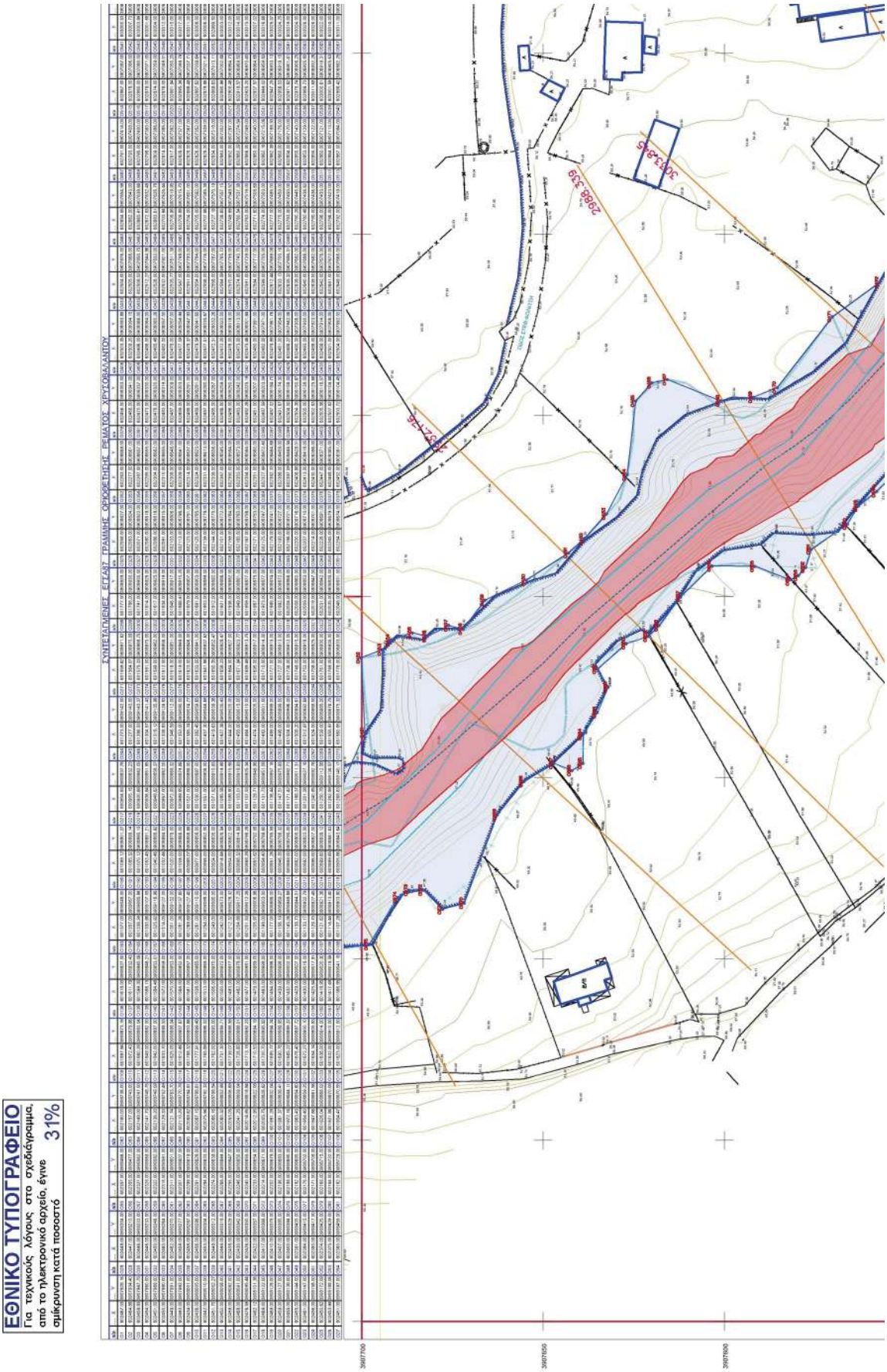

ΕΘΝΙΚΟ ΤΥΠΟΓΡΑΦΕΙΟ
Για τεχνικούς λόγους στο σχεδίαγραμμα, από το ηλεκτρονικό αρχείο, έγινε σμίκρυνση κατά ποσοστό 31%

Π.Ε. 37
Γ.Π.Σ.
Π.Ε. 36 Γ.Π.Σ. Ηρακλείου
Ο-1
Ο-2
Ο-3
Ο-4
Ο-5
Ο-6
Ο-7
Ο-8
Ο-9

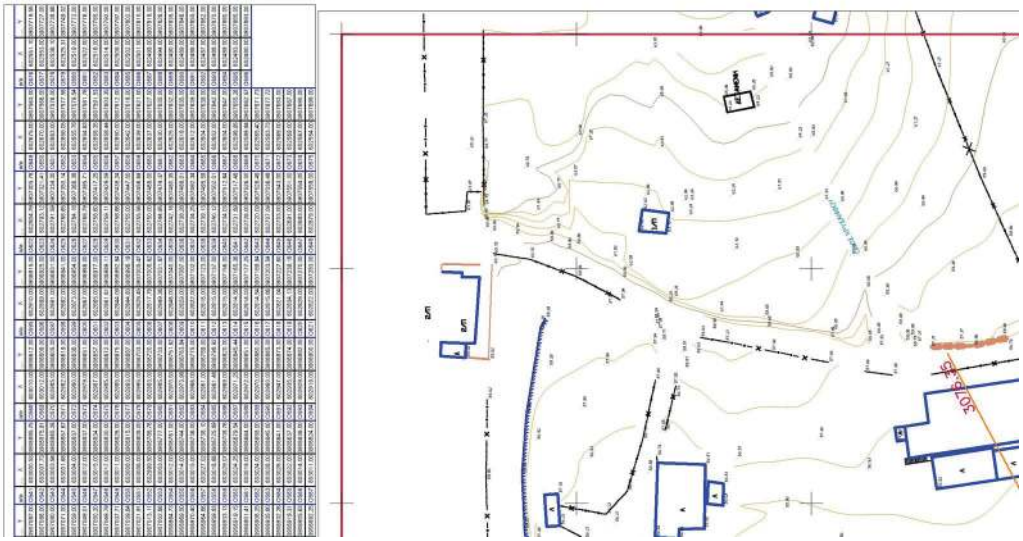

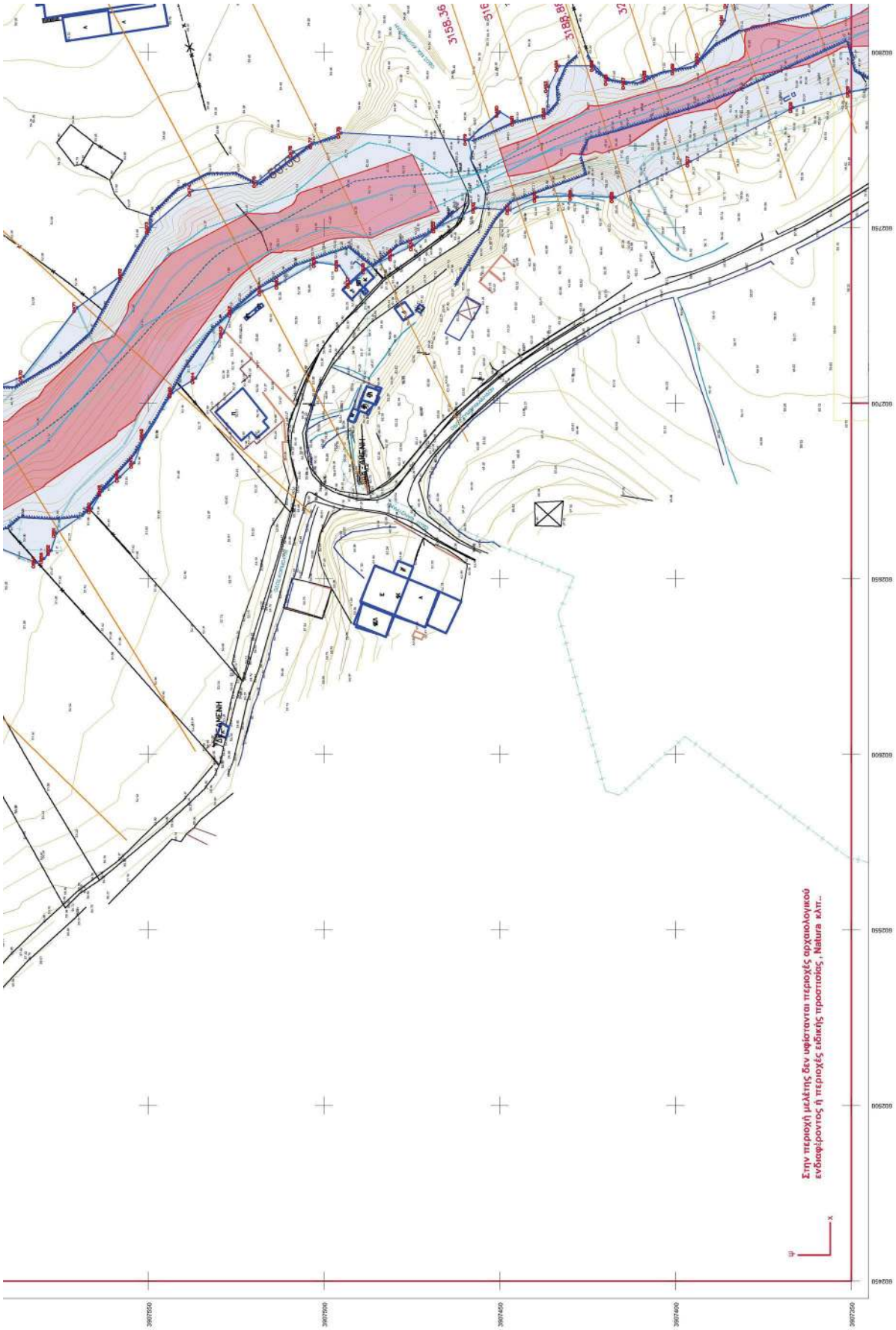
Στην περιοχή μελέτης δεν υφίστανται περιοχές αρχαιολογικού ενδιαφέροντος ή περιοχές ειδικής προστασίας, Natura κλπ..

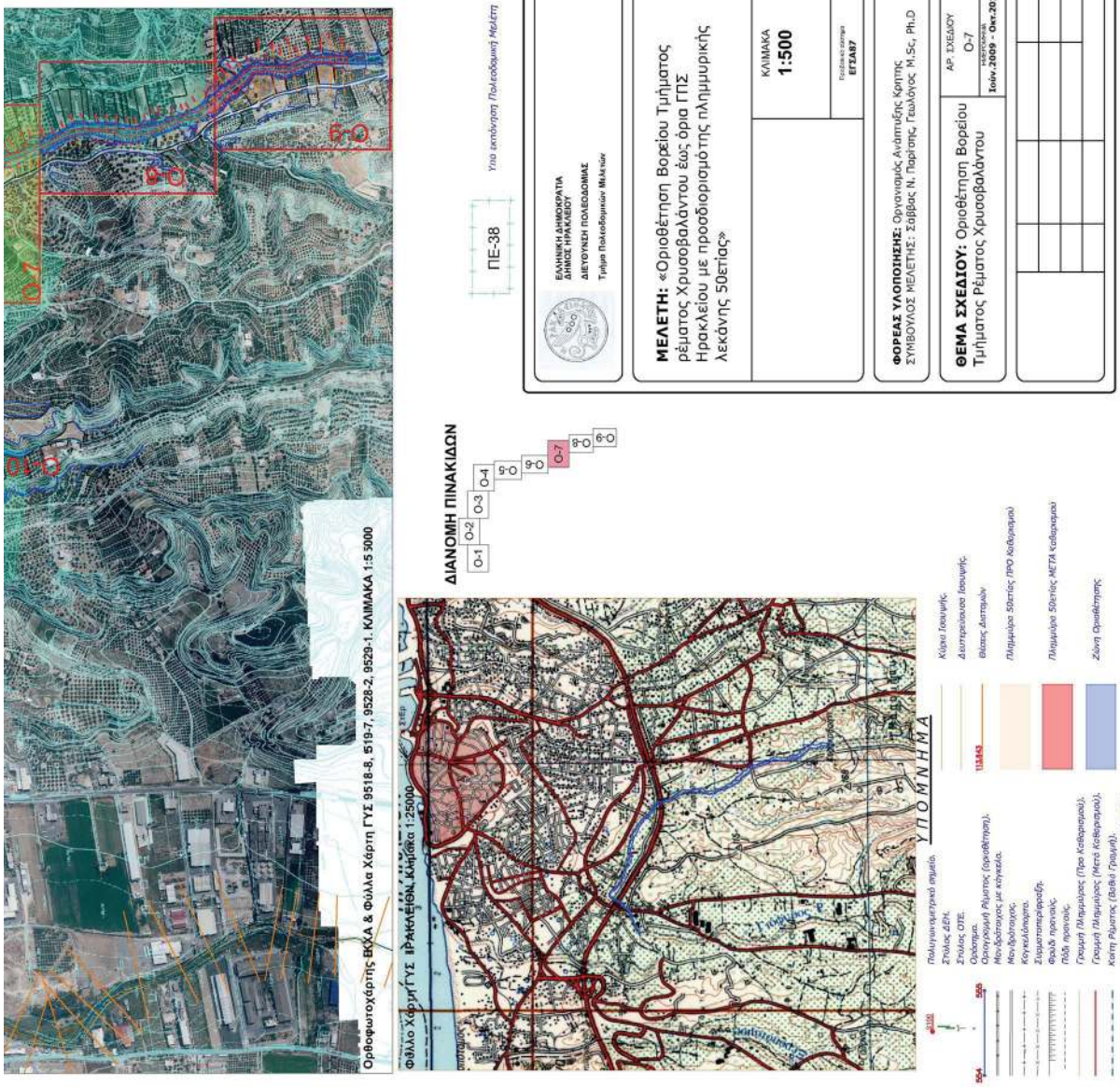
Ορθοφωτοχάρτης ΕΚΧΑ & Φύλλα Χάρτη ΓΥΣ 9518-8, 519-7, 9528-2, 9529-1, ΚΛΙΜΑΚΑ 1:5000
Φύλλο Χάρτη ΓΥΣ ΗΡΑΚΛΕΙΟΥ, Κλίμακα 1:25000
ΔΙΑΝΟΜΗ ΠΙΝΑΚΙΩΝ
Ο-1
Ο-2
Ο-3
Ο-4
Ο-5
Ο-6
Ο-7
Ο-8
Ο-9
Ο-10
ΥΠΟΜΝΗΜΑ
Πολυγωνομετρικό σημείο.
Στύλος ΔΕΗ.
Στύλος ΟΤΕ.
Οδόστρωμα.
Οριογραμμή Ρέματος (ορισθέντων).
Μονοδόσταγους με κάγκελα.
Μονοδόσταγους.
Κυκλοφόρια.
Συμμετατροπέας.
Φυλλοδ. πρανούς.
Πόδι πρανούς.
Γραμμή Πλημμύρας (Πριν Καθαρισμού).
Γραμμή Πλημμύρας (Μετά Καθαρισμού).
Κοίτη Ρέματος (Βάθος Γραμμή).
Ιστορική Κοίτη Ρέματος (Αντ. 1939-45).
Κύριο Γεωμωρής.
Διαστρεβλωτικοί Γεωμωρής.
Βάσεις Δικτυωμών
Πλημμύρα 50ετίας ΠΡΟ Καθαρισμού
Πλημμύρα 50ετίας ΜΕΤΑ καθαρισμού
Ζώνη Ορισθέτησης
ΠΕ-38
Υπό εκπόνηση Πολεοδομική Μελέτη
ΕΛΛΗΝΙΚΗ ΔΗΜΟΚΡΑΤΙΑ
ΔΗΜΟΣ ΗΡΑΚΛΕΙΟΥ
ΔΙΕΥΘΥΝΣΗ ΠΟΛΕΟΔΟΜΙΑΣ
Τμήμα Πολεοδομικών Μελετών
ΜΕΛΕΤΗ: «Οριοθέτηση Βορείου Τμήματος ρέματος Χρυσοβαλάντου έως όρια ΓΠΣ Ηρακλείου με προσδιορισμό της πλημμυρικής λεκάνης 50ετίας»
ΚΛΙΜΑΚΑ
1:500
Προβολικό σύστημα
ΕΓΣΑ87
ΦΟΡΕΑΣ ΥΛΟΠΟΙΗΣΗΣ: Οργανισμός Ανάπτυξης Κρήτης
ΣΥΜΒΟΥΛΟΣ ΜΕΛΕΤΗΣ: Σάββας Ν. Παρίτσης Γεωλόγος M.Sc., Ph.D
ΘΕΜΑ ΣΧΕΔΙΟΥ: Οριοθέτηση Βορείου Τμήματος Ρέματος Χρυσοβαλάντου
ΑΡ. ΣΧΕΔΙΟΥ
Ο-7
Ιούν.2009 - Οκτ.2016

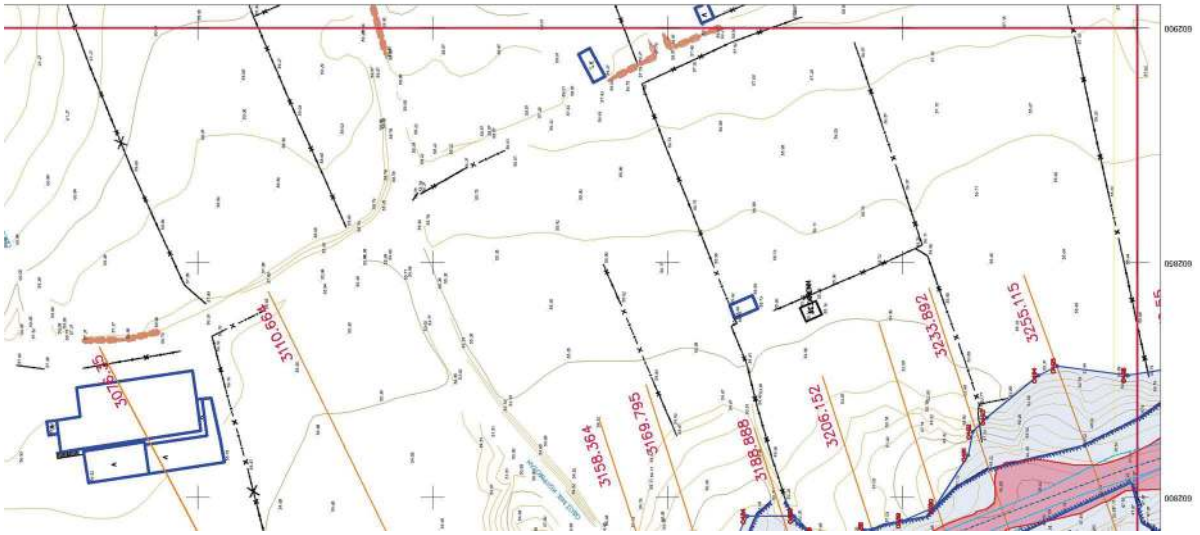
3110.688
3158.364
3166.795
3188.888
3206.152
3233.892
3255.115

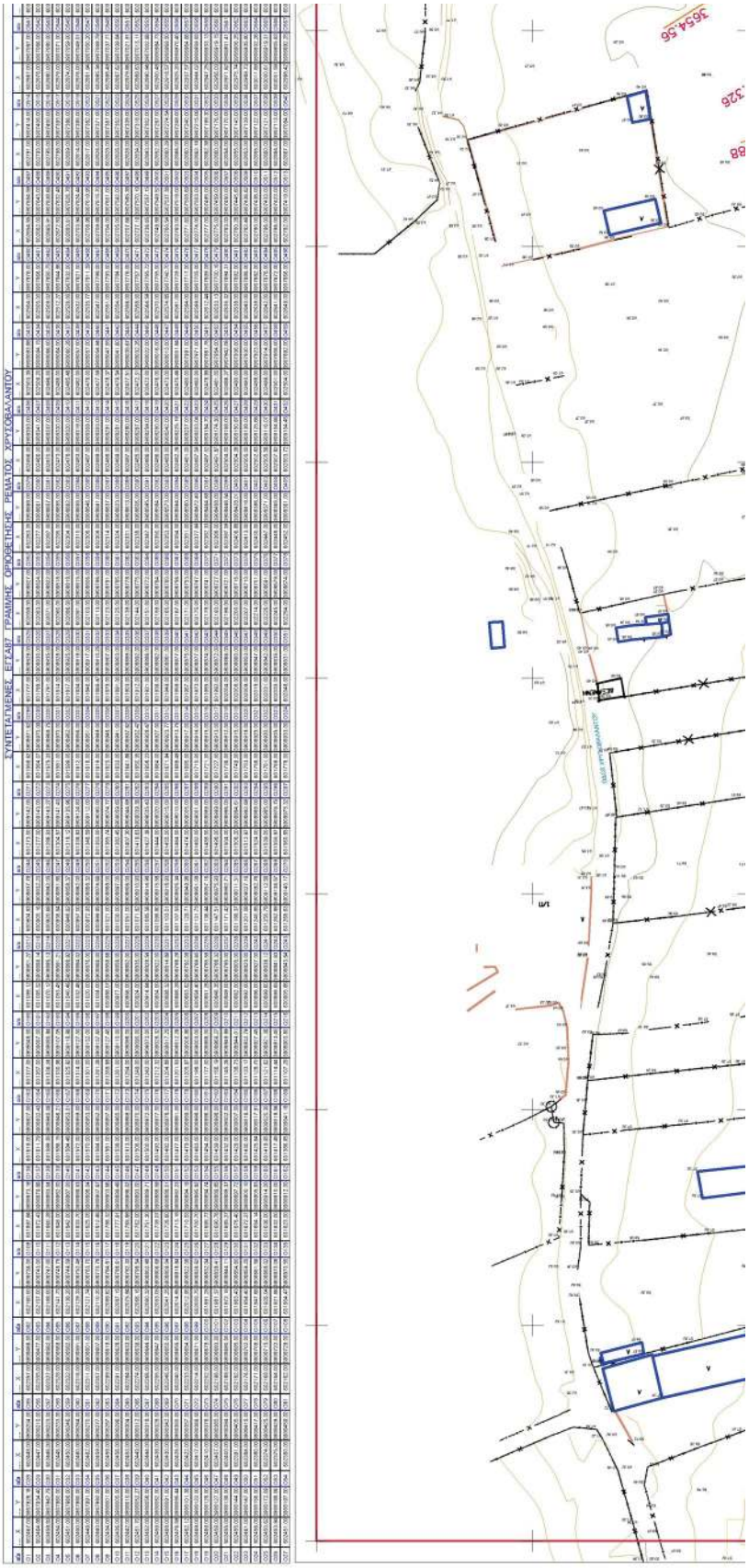
ΣΥΝΤΕΤΑΓΜΕΝΕΣ ΕΓΣΑ87 ΓΡΑΜΜΗΣ ΟΡΙΟΘΕΤΗΣΗΣ ΡΕΜΑΤΟΣ ΧΡΥΣΟΒΑΛΑΝΤΟΥ
ΕΘΝΙΚΟ ΤΥΠΟΓΡΑΦΕΙΟ
Για τεχνικούς λόγους στο σχεδίαγραμμα, από το ηλεκτρονικό αρχείο, έγινε σμίκρυνση κατά ποσοστό 31%

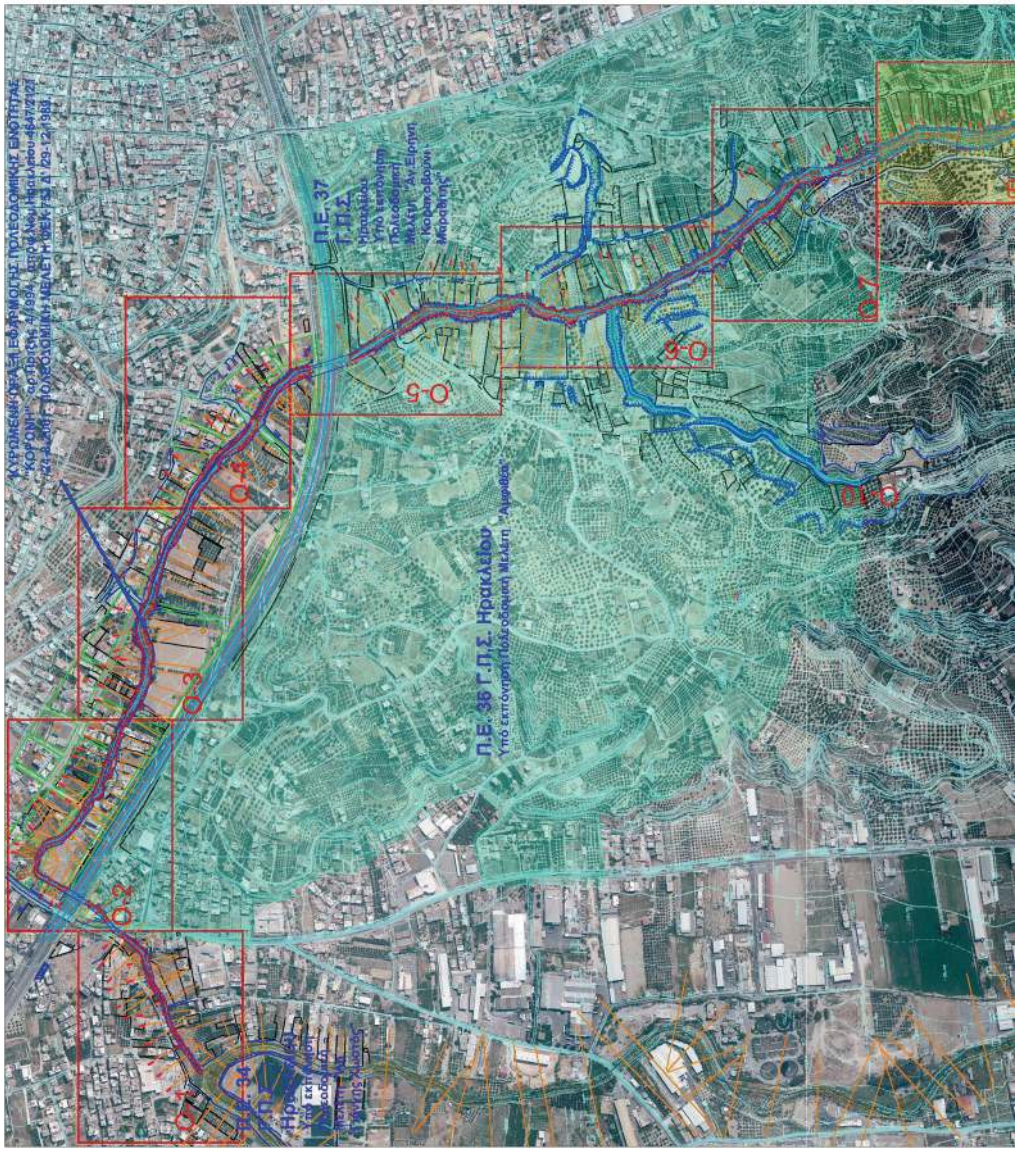
Π.Ε. 36 Γ.Π.Σ. Ηρακλείου
Π.Ε. 37
Γ.Π.Σ.
Ο-1
Ο-2
Ο-3
Ο-4
Ο-5
Ο-6
Ο-7

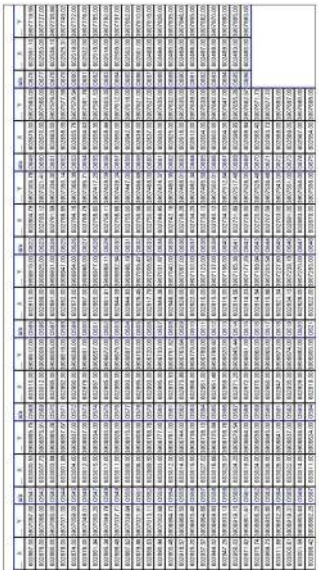

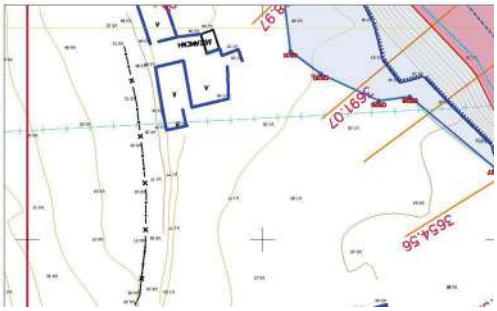
3654.56
3691.07

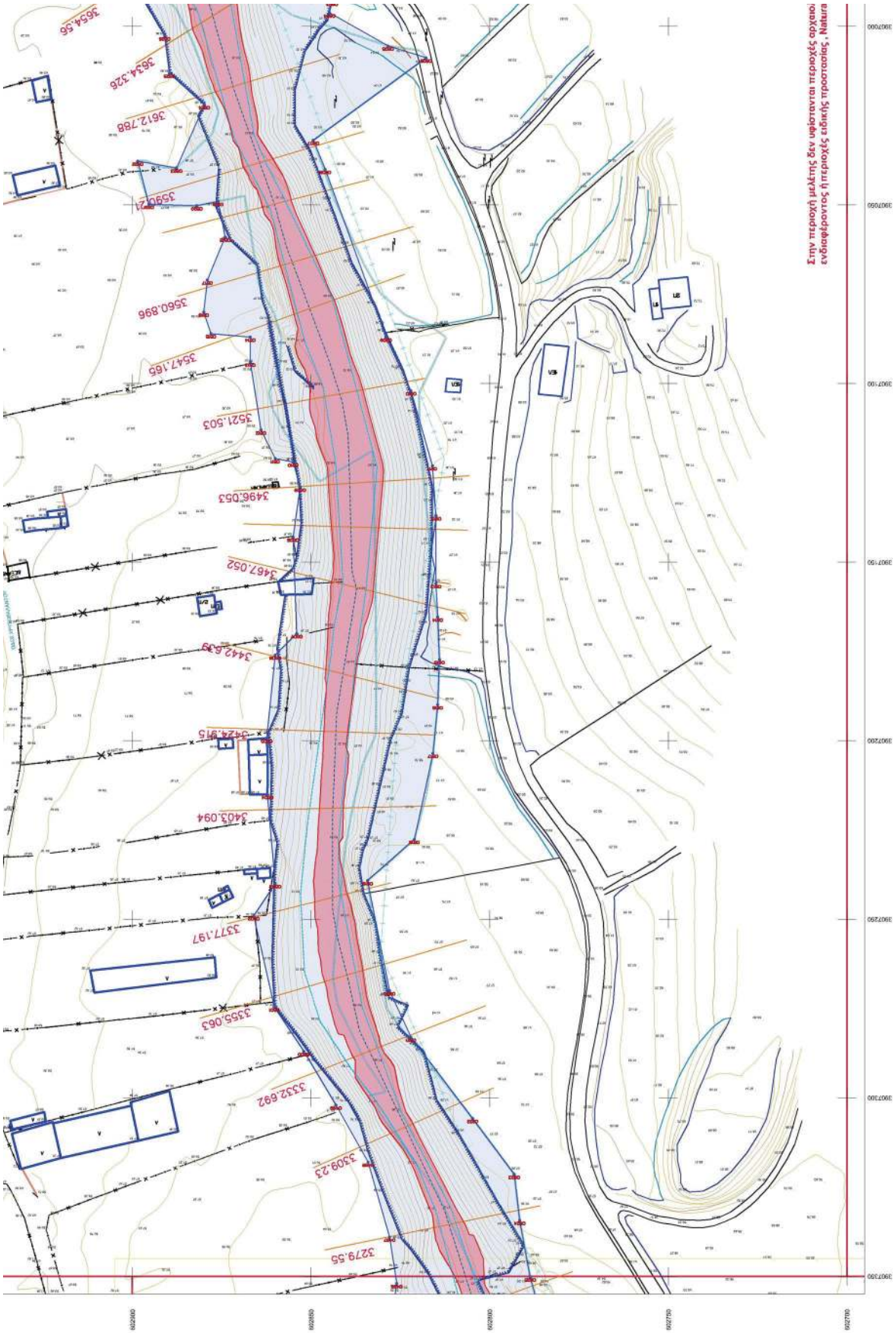
3654.56
3634.326
3612.788
3590.21
3560.896
3547.165
3521.503
3496.053
3467.052
3442.639
3424.915
3403.094
3377.197
3355.063
3332.692
3309.23
3279.55
Στην περιοχή μελέτης δεν υφίστανται περιοχές αρχαιοί
ενδιαφέροντος ή περιοχές ειδικής προστασίας , Natura

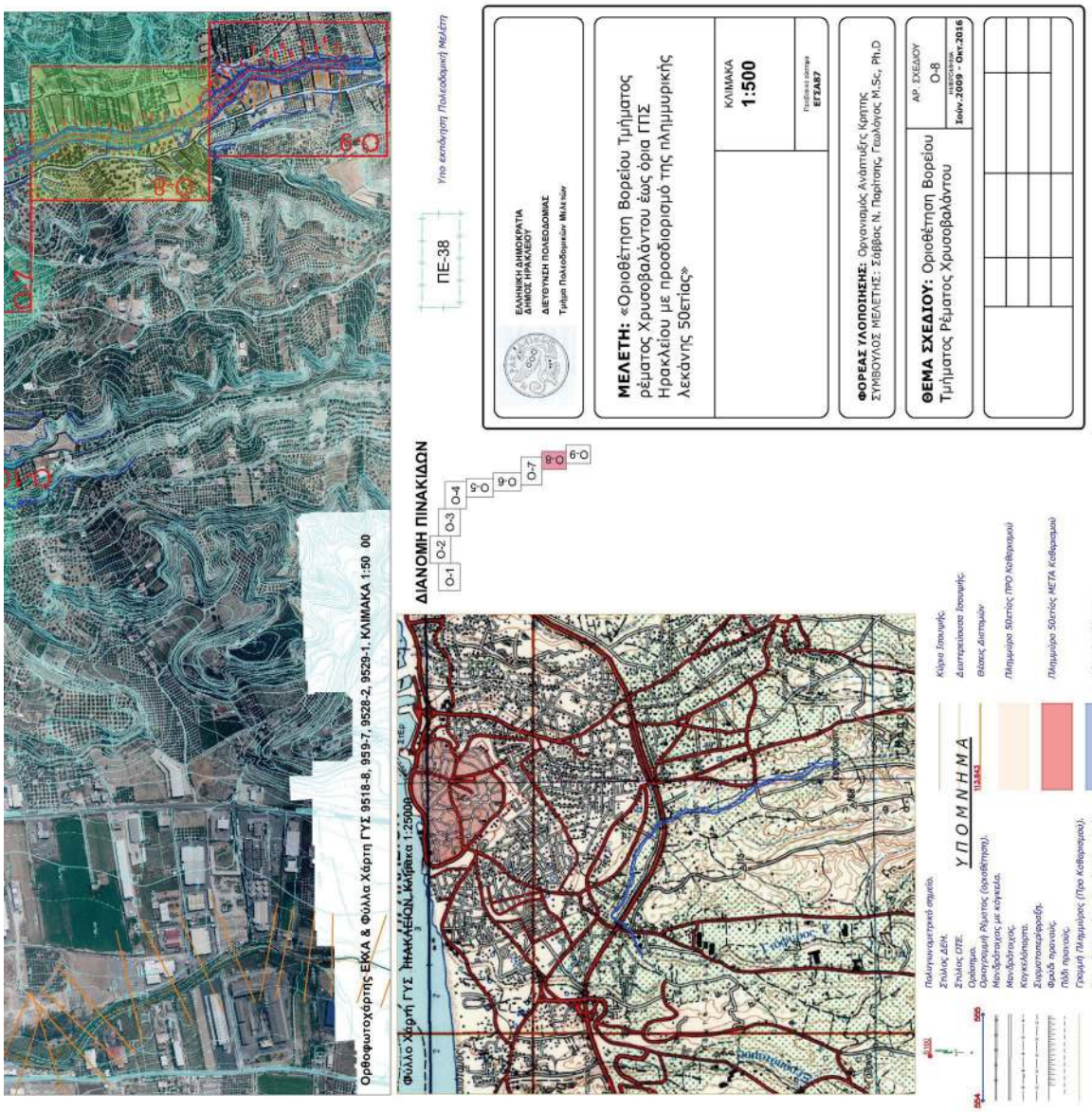
Ορθοφωτοχάρτης ΕΚΧΑ & Φύλλα Χάρτη ΓΥΣ 9518-8, 9519-7, 9528-2, 9529-1, ΚΛΙΜΑΚΑ 1:50 00
Φύλλο Χάρτη ΓΥΣ ΗΡΑΚΛΕΙΟΝ, Κλίμακα 1:2500
ΔΙΑΝΟΜΗ ΠΙΝΑΚΙΔΩΝ
Ο-1
Ο-2
Ο-3
Ο-4
Ο-5
Ο-6
Ο-7
Ο-8
Ο-9
ΠΕ-38
Υπο εκπόνηση Πολεοδομική Μελέτη
ΕΛΛΗΝΙΚΗ ΔΗΜΟΚΡΑΤΙΑ
ΔΗΜΟΣ ΗΡΑΚΛΕΙΟΥ
ΔΙΕΥΘΥΝΣΗ ΠΟΛΕΟΔΟΜΙΑΣ
Τμήμα Πολεοδομικών Μελετών
ΜΕΛΕΤΗ: «Οριοθέτηση Βορείου Τμήματος ρέματος Χρυσοβαλάντου έως όρια ΓΠΣ Ηρακλείου με προσδιορισμό της πλημμυρικής λεκάνης 50ετίας»
ΚΛΙΜΑΚΑ
1:500
Ποιότητα εκτύπωσης
ΕΓΣΑ87
ΦΟΡΕΑΣ ΥΛΟΠΟΙΗΣΗΣ: Οργανισμός Ανάπτυξης Κρήτης
ΣΥΜΒΟΥΛΟΣ ΜΕΛΕΤΗΣ: Σάββας Ν. Παρίτσης, Γεωλόγος M.Sc., Ph.D
ΑΡ. ΣΧΕΔΙΟΥ
Ο-8
Ιούν.2009 - Οκτ.2016
ΘΕΜΑ ΣΧΕΔΙΟΥ: Οριοθέτηση Βορείου Τμήματος Ρέματος Χρυσοβαλάντου
ΥΠΟΜΝΗΜΑ
Κύριο Ισοψηφές.
Διαπερατότητα Ισοψηφής.
Θέσεις Διατομών
Πλημμύρα 50ετίας ΠΡΟ Κοιδρασμού
Πλημμύρα 50ετίας ΜΕΤΑ Κοιδρασμού
Ζώνη Οριοθέτησης

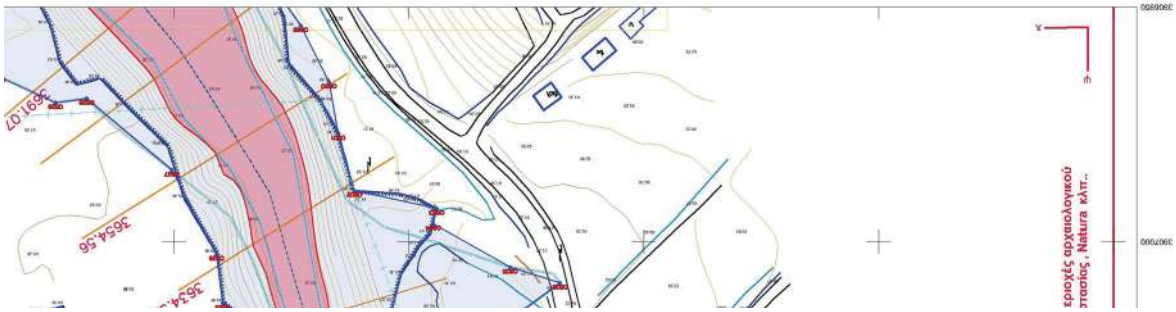

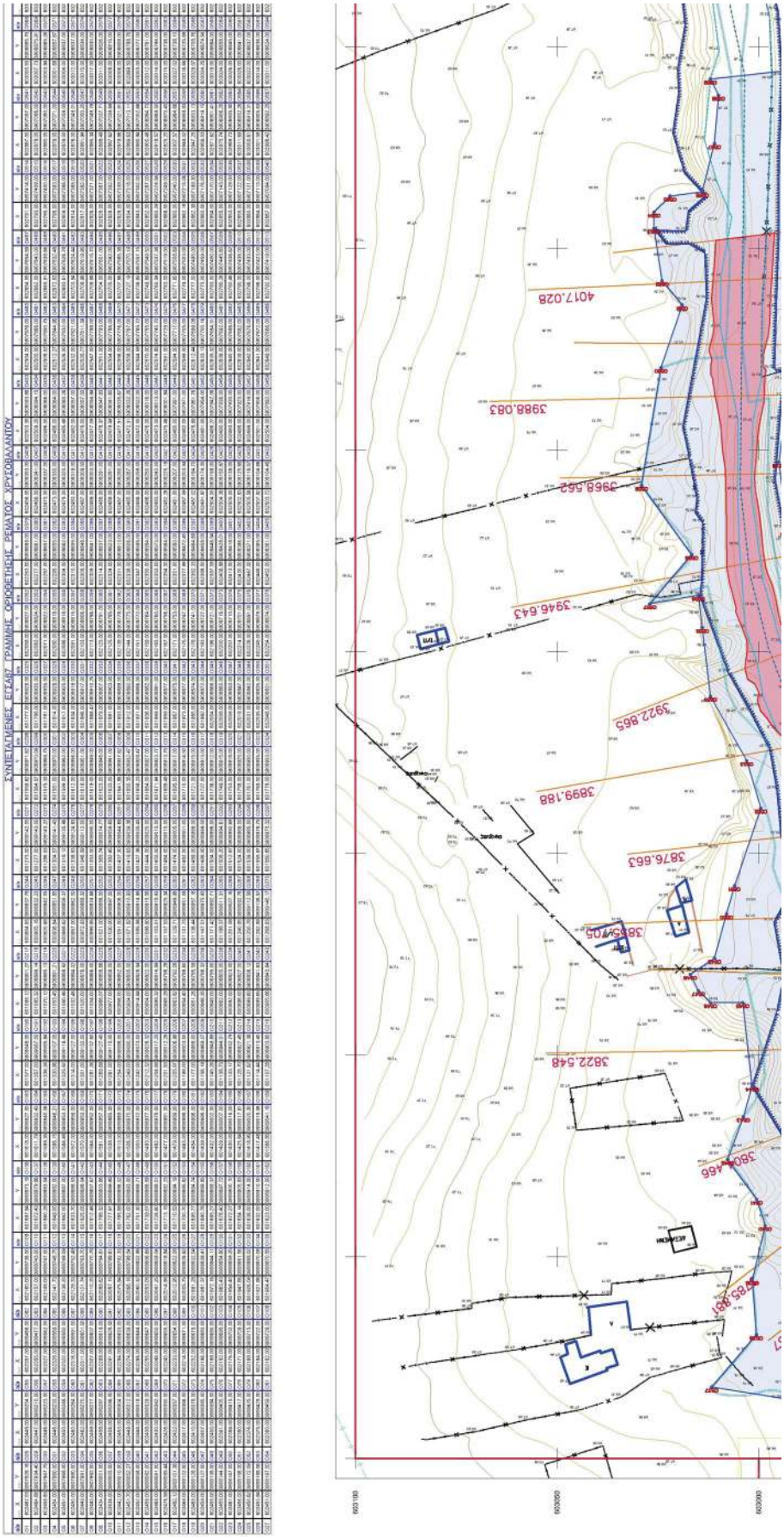

ΕΘΝΙΚΟ ΤΥΠΟΓΡΑΦΕΙΟ
Για τεχνικούς λόγους στο σχεδιάγραμμα, από το ηλεκτρονικό αρχείο, έγινε σμίκρυνση κατά ποσοστό 31%

Π.Ε. 37
Π.Ε. 36 Γ.Π.Σ. Ηρακλείου
Ο-1
Ο-2
Ο-3
Ο-4
Ο-5
Ο-6
Ο-7
Ο-8
Ο-9



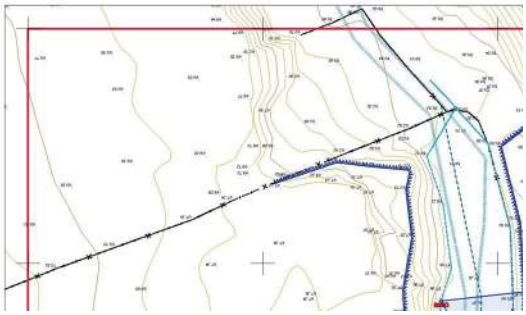

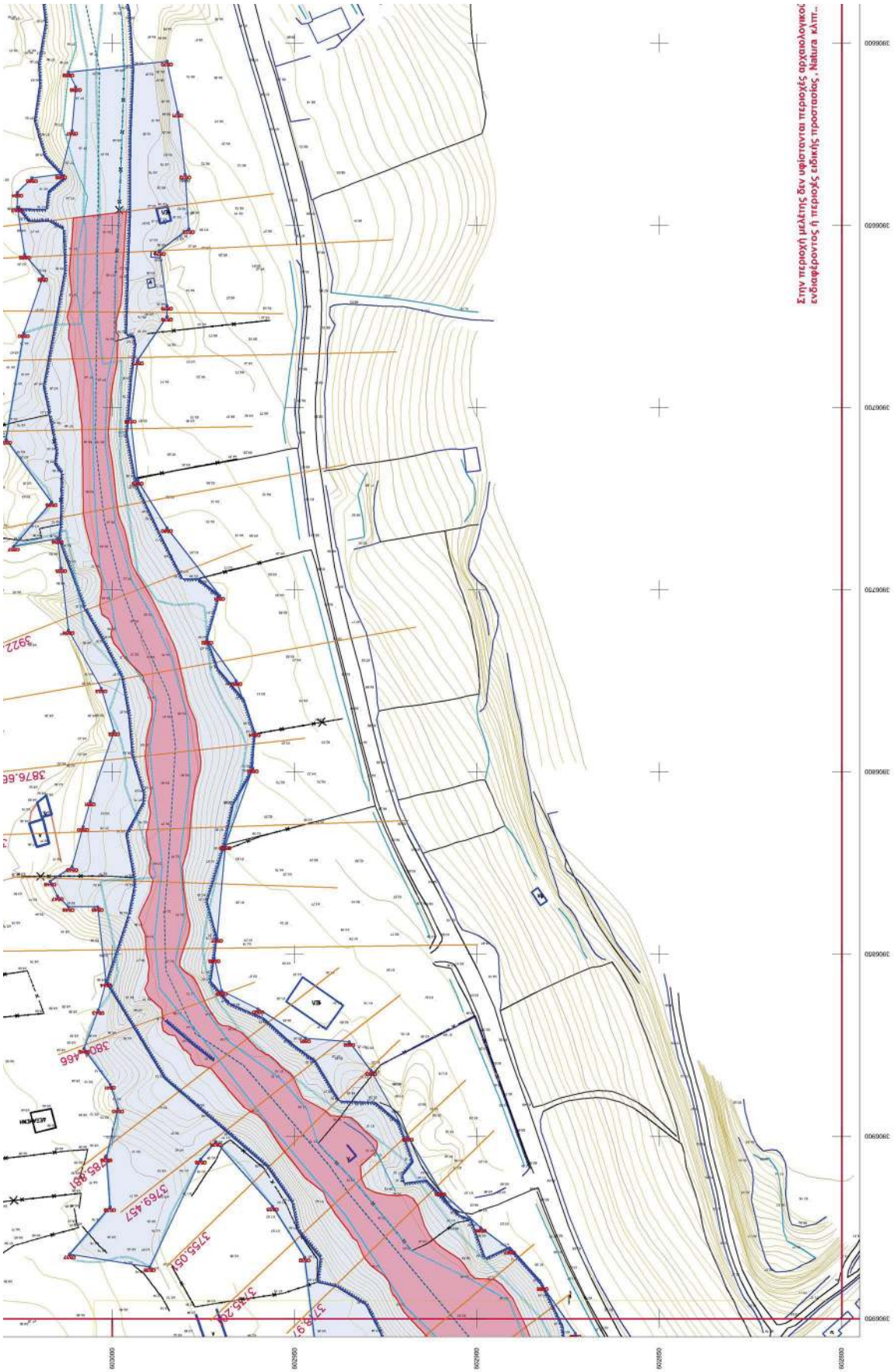
Στην περιοχή μελέτης δεν υφίστανται περιοχές αρχαιολογικού
ενδιαφέροντος ή περιοχές ειδικής προστασίας, Natura κλπ...


Ορθοφωτογράφος ΕΚΧΑ & Φύλλα Χάρτη ΓΥΣ 9518-8, 9519-7, 9528-2, 9529-1. ΚΛΙΜΑΚΑ 1:5000
Φύλλο Χάρτη ΓΥΣ ΗΡΑΚΛΕΙΟΝ. Κλίμακα 1:25000
ΔΙΑΝΟΜΗ ΠΙΝΑΚΙΔΩΝ
Ο-1
Ο-2
Ο-3
Ο-4
Ο-5
Ο-6
Ο-7
Ο-8
Ο-9
ΠΕ-38
Υπο εκπόνηση Πολεοδομική Μελέτη
ΕΛΛΗΝΙΚΗ ΔΗΜΟΚΡΑΤΙΑ
ΔΗΜΟΣ ΗΡΑΚΛΕΙΟΥ
ΔΙΕΥΘΥΝΣΗ ΠΟΛΕΟΔΟΜΙΑΣ
Τμήμα Πολεοδομικών Μελετών
ΜΕΛΕΤΗ: «Οριοθέτηση Βορείου Τμήματος ρέματος Χρυσοβαλάντου έως όρια ΓΠΣ Ηρακλείου με προσδιορισμό της πλημμυρικής λεκάνης 50ετίας»
ΚΛΙΜΑΚΑ
1:500
Πρόβολος σύστημα:
ΕΓΣΑ87
ΦΟΡΕΑΣ ΥΛΟΠΟΙΗΣΗΣ: Οργανισμός Ανάπτυξης Κρήτης
ΣΥΜΒΟΥΛΟΣ ΜΕΛΕΤΗΣ: Σάββας Ν. Παρίσης, Γεωλόγος M.Sc., Ph.D
ΘΕΜΑ ΣΧΕΔΙΟΥ: Οριοθέτηση Βορείου Τμήματος Ρέματος Χρυσοβαλάντου
ΑΡ. ΣΧΕΔΙΟΥ
Ο-9
Ιούν.2009 Οκτ.2016
ΥΠΟΜΝΗΜΑ
Πολυκατοικία σημεία.
Στύλος ΔΕΗ.
Στύλος ΟΤΕ.
Ορόσημα.
Ορισμημένη Ρύμοτος (οριοθέτηση).
Μονοδρόμους με κάγκελα.
Κάγκελλήματα.
Ζωοστασιοφόροβη.
Φράξη ποικιλίας.
Πλίθι ποικιλίας.
Γραμμή Πλημμύρας (Πριν Καθαρισμού).
Γραμμή Πλημμύρας (Μετά Καθαρισμού).
Κοίτη Ρέματος (Βαθιά Γραμμή).
Ιστορική Κοίτη Ρέματος (Αντ.1939-45).
Κύριο Ισοψηφής.
Διαστρωσιωνο Ισοψηφής.
Θέσεις Δικτυωνών
Πλημμύρα 50ετίας (ΠΡΙΝ Καθαρισμό)
Πλημμύρα 50ετίας (ΜΕΤΑ Καθαρισμό)
Ζώνη Οριοθέτησης

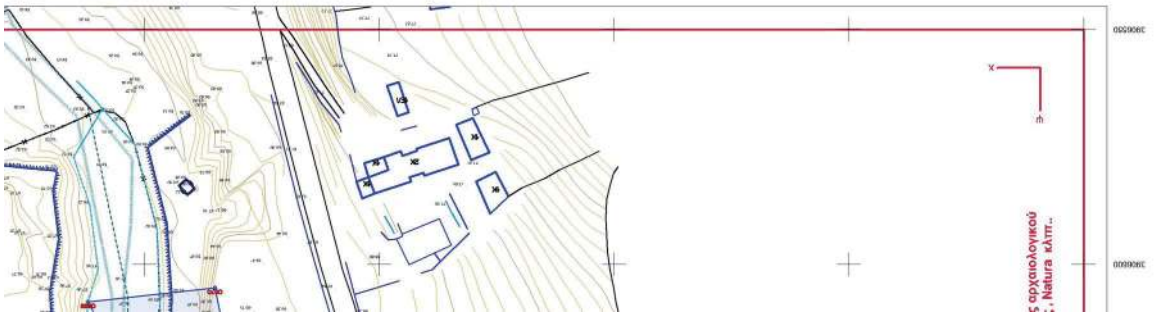

ΕΘΝΙΚΟ ΤΥΠΟΓΡΑΦΕΙΟ

Το Εθνικό Τυπογραφείο αποτελεί δημόσια υπηρεσία υπαγόμενη στο Υπουργείο Διοικητικής Ανασυγκρότησης και έχει την ευθύνη τόσο για τη σύνταξη, διαχείριση, εκτύπωση και κυκλοφορία των Φύλλων της Εφημερίδας της Κυβερνήσεως (ΦΕΚ), όσο και για την κάλυψη των εκτυπωτικών αναγκών του δημοσίου (ν. 3469/2006, ΦΕΚ Α΄ 131).

1. ΦΥΛΛΟ ΤΗΣ ΕΦΗΜΕΡΙΔΑΣ ΤΗΣ ΚΥΒΕΡΝΗΣΕΩΣ (ΦΕΚ)

• Τα **ΦΕΚ σε ηλεκτρονική μορφή** διατίθενται δωρεάν στο **www.et.gr**, την επίσημη ιστοσελίδα του Εθνικού Τυπογραφείου. Όσα ΦΕΚ δεν έχουν ψηφιοποιηθεί και καταχωριστεί στην ανωτέρω ιστοσελίδα αποστέλλονται επίσης δωρεάν με την υποβολή αίτησης, για την οποία αρκεί η συμπλήρωση των αναγκαίων στοιχείων σε ειδική φόρμα.

• Τα **ΦΕΚ σε έντυπη μορφή** διατίθενται σε μεμονωμένα φύλλα είτε απευθείας από το Τμήμα Πωλήσεων, είτε ταχυδρομικά με την αποστολή αιτήματος παραγγελίας μέσω των ΚΕΠ, είτε με ετήσια συνδρομή μέσω του Τμήματος Συνδρομητών. Το κόστος ενός ασπρόμαυρου ΦΕΚ από 1 έως 16 σελίδες είναι 1,00 €, αλλά για κάθε επιπλέον οκτασέλιδο (ή μέρος αυτού) προσαυξάνεται κατά 0,20 €. Το κόστος ενός έγχρωμου ΦΕΚ από 1 έως 16 σελίδες είναι 1,50 €, αλλά για κάθε επιπλέον οκτασέλιδο (ή μέρος αυτού) προσαυξάνεται κατά 0,30 €. Το τεύχος Α.Σ.Ε.Π. διατίθεται δωρεάν.

• **Τρόποι αποστολής κειμένων προς δημοσίευση:**

Α. Τα κείμενα προς δημοσίευση στο ΦΕΚ, από τις υπηρεσίες και τους φορείς του δημοσίου, αποστέλλονται ηλεκτρονικά στη διεύθυνση **webmaster.et@et.gr** με χρήση προηγμένης ψηφιακής υπογραφής και χρονοσήμανσης.

Β. Κατ’ εξαίρεση, όσοι πολίτες δεν διαθέτουν προηγμένη ψηφιακή υπογραφή μπορούν είτε να αποστέλλουν ταχυδρομικά, είτε να καταθέτουν με εκπρόσωπό τους κείμενα προς δημοσίευση εκτυπωμένα σε χαρτί στο Τμήμα Παραλαβής Δημοσιευτέας Ύλης.

• **Πληροφορίες, σχετικά με την αποστολή/κατάθεση εγγράφων προς δημοσίευση, με την πώληση των τευχών και με τους ισχύοντες τιμοκαταλόγους για όλες τις υπηρεσίες μας, περιλαμβάνονται στην ιστοσελίδα μας. Η ενδεδειγμένη διαδρομή είναι: www.et.gr/ Φ.Ε.Κ./ Δημοσίευση Κειμένων** ή **Τεύχη** ή **Διάθεση ΦΕΚ** ή **Πώληση** ή **Συνδρομητές. Επίσης μέσω της ιστοσελίδας μας δίδονται πληροφορίες σχετικά με την πορεία δημοσίευσης των εγγράφων, με βάση τον Κωδικό Αριθμό Δημοσιεύματος (ΚΑΔ).** Πρόκειται για τον αριθμό που εκδίδει το Εθνικό Τυπογραφείο για όλα τα κείμενα που πληρούν τις προϋποθέσεις δημοσίευσης.

2. ΕΚΤΥΠΩΤΙΚΕΣ ΑΝΑΓΚΕΣ ΤΟΥ ΔΗΜΟΣΙΟΥ

Το Εθνικό Τυπογραφείο ανταποκρινόμενο σε αιτήματα υπηρεσιών και φορέων του δημοσίου αναλαμβάνει να σχεδιάσει και να εκτυπώσει κάρτες, βιβλία, αφίσες, μπλοκ, μηχανογραφικά έντυπα, φακέλους για κάθε χρήση, κ.ά. Επίσης σχεδιάζει και κατασκευάζει σφραγίδες.

ΕΠΙΚΟΙΝΩΝΙΑ ΜΕ ΤΟ ΕΘΝΙΚΟ ΤΥΠΟΓΡΑΦΕΙΟ

Ταχυδρομική Διεύθυνση: Καποδιστρίου 34, τ.κ. 10432, Αθήνα

ΤΗΛΕΦΩΝΙΚΟ ΚΕΝΤΡΟ: 210 5279000 - fax: 210 5279054

ΤΜΗΜΑΤΑ ΕΞΥΠΗΡΕΤΗΣΗΣ ΚΟΙΝΟΥ
Πωλήσεων: (Ισόγειο, τηλ. 210 5279178 - 180)
Συνδρομητών: (Ημιόροφος, τηλ. 210 5279136)
Πληροφοριών: (Ισόγειο, Γρ. 3 και τηλεφ. κέντρο 210 5279000)
Παραλαβής Δημ. Ύλης: (Ισόγειο, τηλ. 210 5279167, 210 5279139)

Ωράριο για το κοινό: Δευτέρα ως Παρασκευή: 8:00 - 13:30

Ιστοσελίδα: **www.et.gr**

Πληροφορίες σχετικά με την λειτουργία της ιστοσελίδας: **helpdesk.et@et.gr**

Αποστολή ψηφιακά υπογεγραμμένων εγγράφων προς δημοσίευση στο ΦΕΚ: **webmaster.et@et.gr**

Πληροφορίες για γενικό πρωτόκολλο και αλληλογραφία: **grammateia@et.gr**

04001460204180040