



ΕΦΗΜΕΡΙΔΑ ΤΗΣ ΚΥΒΕΡΝΗΣΕΩΣ ΤΗΣ ΕΛΛΗΝΙΚΗΣ ΔΗΜΟΚΡΑΤΙΑΣ

27 Σεπτεμβρίου 2018

ΤΕΥΧΟΣ ΤΕΤΑΡΤΟ

Αρ. Φύλλου 377

ΠΕΡΙΕΧΟΜΕΝΑ

ΑΠΟΦΑΣΕΙΣ

- 1 Κήρυξη ως αναδασωτέας έκτασης συνολικού εμβαδού 1.548 τ.μ. στη θέση «Πασσαούτια» εντός της Κ.Μ.1668Α γαιών Καλυθιών, Δήμου και Νήσου Ρόδου, Π.Ε. Ρόδου.
- 2 Ανάκληση της αριθμ. ΚΗ/1581/ 29 - 5 - 1990 (ΦΕΚ 311/18-6-1990/τ.Δ) απόφασης Νομάρχη Καστοριάς περί κήρυξης ως αναδασωτέας έκτασης εμβαδού (2.409,00 τ.μ), στη θέση «Λιβάδια» περιοχής Δήμου Καστοριάς και άρση της αναδάσωσης.
- 3 Ανάκληση της αριθμ. ΚΗ/4349/ 22-11-1993 (ΦΕΚ 1468/17-12-1993/τ.Δ') απόφασης Νομάρχη Καστοριάς περί κήρυξης ως αναδασωτέας έκτασης εμβαδού 500 στρεμμάτων, στη θέση «Κριθιές Πεύκου» Κοινότητας Νεστορίου Ν. Καστοριάς και άρση της αναδάσωσης.
- 4 Άρση της αριθμ. 2633/24-07-2000 απόφασης Γενικού Γραμματέα Περιφέρειας Κρήτης: «Κήρυξη ως αναδασωτέας έκτασης εμβαδού 1.135 στρεμ. στις θέσεις Πορτί, Αγκαβανιάς και Σανίδα περιφέρειας Δήμου Ζαρού και Τυμπακίου Ν. Ηρακλείου», λόγω αποκατάστασης.
- 5 Άρση της αριθ. 1824/30-08-1980 απόφασης Νομάρχη Ηρακλείου ΦΕΚ: 520/Δ/18-09-1980 «Κήρυξη ως αναδασωτέας έκτασης 3.000 στρεμ. στις θέσεις Παραβρυσίδα, Πετροκοπιό, Σφακουριά, Ξεροπλατάνι, Πέραμα Συκιάς, Κακά Τσιγκούνια, Λιόρουμα, Κουλουρίδες, Βορεινό Κουτομήτας, Φτερόρουμα, Πλαγουριά, Σαντορινιό, Πλατάνι, Δασούρες και Βασιλικός των Κοινοτήτων Μαράθου, Φόδελε, και Αχλάδας, Νομού Ηρακλείου», λόγω αποκατάστασης.

ΑΠΟΦΑΣΕΙΣ

Αριθμ. 49581

(1)

Κήρυξη ως αναδασωτέας έκτασης συνολικού εμβαδού 1.548 τ.μ. στη θέση «Πασσαούτια» εντός της Κ.Μ.1668Α γαιών Καλυθιών, Δήμου και Νήσου Ρόδου, Π.Ε. Ρόδου.

Ο ΣΥΝΤΟΝΙΣΤΗΣ ΑΠΟΚΕΝΤΡΩΜΕΝΗΣ
ΔΙΟΙΚΗΣΗΣ ΑΙΓΑΙΟΥ

Έχοντας υπόψη:

1. Τις διατάξεις των άρθρων 24 παρ. 1 και 117 παρ. 3 του Συντάγματος
2. Τις διατάξεις των άρθρων 37, 38 και 41 του ν. 998/1979 «Περί προστασίας των Δασών κ.λ.π.» (Α' 289) όπως ισχύουν.
3. Τις διατάξεις του άρθρου 120 του ν. 1892/1990 (Α' 101).
4. Τις διατάξεις του άρθρου 1 παρ. 15 του ν. 3208/2003 «Περί προστασίας δασικών οικοσυστημάτων κ.τ.λ.» (Α' 303).
5. Τις διατάξεις του ν. 4280/2014 «Περιβαλλοντική αναβάθμιση κλπ - Ρυθμίσεις δασικής νομοθεσίας κλπ» (Α' 159).
6. Τις εγκύκλιες διαταγές του Υπουργείου Γεωργίας:
α) 160417/1180/8-7-1980 και
β) 182447/3049/24-9-1980
7. Τις διατάξεις του άρθρου 6 του ν. 3200/1955 (Α' 97) περί διοικητικής αποκέντρωσης, όπως τροποποιήθηκε και συμπληρώθηκε μεταγενέστερα με το ν.δ. 532/1970 (Α' 103).
8. Τις διατάξεις των άρθρων 6 και 280 του ν. 3852/2010 «Νέα Αρχιτεκτονική της Αυτ/σης και της Αποκεντρωμένης Διοίκησης - Πρόγραμμα Καλλικράτης» (Α' 87) και το π.δ. 143/2010 «Οργανισμός της Αποκεντρ/νης Διοίκησης Αιγαίου» (Α' 236).
9. Τις διατάξεις των άρθρων 28 και 28Α του ν. 4325/2015 (ΦΕΚ Α' 47) «Εκδημοκρατισμός της Διοίκησης - Καταπολέμηση Γραφειοκρατίας κλπ», όπως το τελευταίο συμπληρώθηκε με το άρθρο 24 του ν. 4368/2016 (ΦΕΚ Α'

21) «Μέτρα για την επιτάχυνση του κυβερνητικού έργου και άλλες διατάξεις».

10. Την αριθμ. 34817/15-6-2017 (ΦΕΚ Β' 2131) απόφαση του Συντονιστή Αποκεντρωμένης Διοίκησης Αιγαίου περί μεταβίβασης αρμοδιοτήτων και παροχή εξουσιοδότησης υπογραφής πράξεων και εγγράφων «Με εντολή Συντονιστή» στον Προϊστάμενο της Γενικής Διεύθυνσης Δασών και Αγροτικών Υποθέσεων της Α.Δ. Αιγαίου κλπ

11. Την αριθμ. 80107/14-12-2017 (ΑΔΑ: 7ΤΟ8ΟΡ1Ι-ΓΣΥ) απόφαση ορισμού της Άρτεμις Αλεξιάδου ως Αναπληρώτριας Προϊσταμένης της Γενικής Διεύθυνσης Δασών και Αγροτικών Υποθέσεων της Αποκεντρωμένης Διοίκησης Αιγαίου

12. Την αριθμ. 16893/21-3-2017 έκθεση αυτοψίας της δασοπόνου Αγγελικής Καραναστάση

13. Την αριθμ. 11824/26-2-2018 έκθεση φωτοερμηνείας του δασολόγου Εμμανουήλ-Πάρη Πλιάκου

14. Την αριθμ. 46619/8-8-2018 εισήγηση της Διεύθυνσης Δασών Δωδ/νήσου για κήρυξη της εν λόγω έκτασης

ως αναδασωτέας, διότι καταστράφηκε από εκχέρωση, αποφασίζουμε:

Κηρύσσουμε ως αναδασωτέα, με σκοπό την προστασία των εδαφών, του δασικού περιβάλλοντος και την αποκατάσταση της βλάστησης, με φυσική αναγέννηση ή τεχνητή αναδάσωση, για να αποκλεισθεί η χρήση του για κάθε άλλο σκοπό, το δημόσιο δάσος συνολικού εμβαδού 1.548 τ.μ. που καταστράφηκε από εκχέρωση και απεικονίζεται στο τοπογραφικό διάγραμμα το οποίο θεωρήθηκε, συνοδεύει την παρούσα και συγκεκριμένα: 1) Τμήμα -B- με στοιχεία (α,β,γ,δ,7,6,5,α) εμβαδού 1.088 τ.μ. κατά τα έτη 1960 και 1980 αποτελούσε δάσος το οποίο στη συνέχεια απώλεσε την δασική του βλάστηση και 2) Τμήμα με στοιχεία (13,14,15,16,17,18,13) εμβαδού 460 τ.μ. δάσος που εκχερσώθηκε αρχές του 2016. Το ανωτέρω δάσος βρίσκεται στη θέση «Πασσαούτια» εντός της δημόσιας Κ.Μ.1668Α γαιών Καλυθιών, Δήμου και Νήσου Ρόδου, Π.Ε. Ρόδου και έχει όρια ως εξής:

	τμήμα -B- με στοιχεία (α,β,γ,δ,7,6,5,α) εμβαδού 1.088 τ.μ.	Τμήμα με στοιχεία (13,14,15,16,17,18,13) εμβαδού 460 τ.μ.
Ανατολικά	χέρσες και δασικές εκτάσεις	χέρσες εκτάσεις
Δυτικά	μη δασική έκταση	δάσος
Βόρεια	δασικό πρηνές και οδός	δασικό πρηνές
Νότια	μη δασική έκταση	δάσος και δασικό ρέμα

Με την απόφαση αυτή δεν προκαλείται δαπάνη σε βάρος του κρατικού προϋπολογισμού.

Η απόφαση αυτή να δημοσιευθεί στην Εφημερίδα της Κυβερνήσεως.

Ρόδος, 27 Αυγούστου 2018

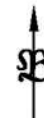
Με εντολή Συντονιστή
Αποκεντρωμένης Διοίκησης
Η Αναπληρώτρια Γενική Διευθύντρια Δασών
και Αγροτικών Υποθέσεων

ΑΡΤΕΜΙΣ ΑΛΕΞΙΑΔΟΥ

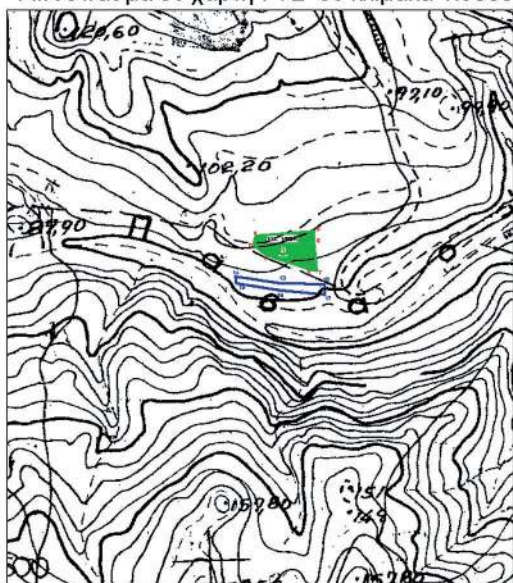
ΤΟΠΟΓΡΑΦΙΚΟ ΔΙΑΓΡΑΜΜΑ

ΕΚΧΕΡΣΩΣΗ ΔΗΜΟΣΙΟΥ ΔΑΣΟΥΣ, ΣΤΗ ΘΕΣΗ "ΠΑΣΣΑΟΥΤΙΑ " ΠΕΡΙΦΕΡΕΙΑΣ ΚΑΛΥΘΙΩΝ, ΣΕ ΤΜΗΜΑ ΤΗΣ ΔΗΜΟΣΙΑΣ Κ.Μ. 1668Α ΓΑΙΩΝ ΚΑΛΥΘΙΩΝ, Δ.Ε.ΚΑΛΛΙΘΕΑΣ, ΔΗΜΟΥ & ΝΗΣΟΥ ΡΟΔΟΥ, ΝΟΜΟΥ ΔΩΔ/ΣΟΥ.

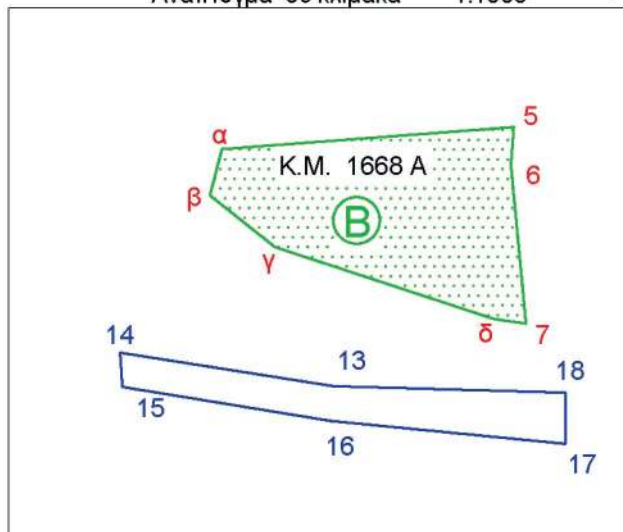
Ανήκει στην αρ.πρ. 49581/27-08-2018 Απόφαση κήρυξης αναδασωτέας



Απόσπασμα σε χάρτη ΓΥΣ σε κλίμακα 1:5000



Ανάπτυγμα σε κλίμακα 1:1000



Πίνακας συντεταγμένων σε σύστημα ΕΓΣΑ 87'

ΥΠΟΜΝΗΜΑ

Τμήμα Β με στοιχεία (α,β,γ,δ,7,6,5,α) εμβαδού 1.088 τ.μ. αποτελούσε δημόσιο δάσος

Τμήμα με στοιχεία (13,14,15,16,17,18,13) εμβαδού 460 τ.μ. μήκους 73 μ. αποτελεί εκχέρσωση-διάνοιξη δρόμου εντός δημοσίου δάσους, στις αρχές του έτους 2016

5.	X=873955.4899	Y=4032815.6000
6.	X=873955.0300	Y=4032809.4500
7.	X=873957.5000	Y=4032783.6000
α.	X=873907.9345	Y=4032812.0035
β.	X=873906.0000	Y=4032804.5000
γ.	X=873916.5617	Y=4032796.0805
δ.	X=873952.2312	Y=4032784.3715
13.	X=873926.1330	Y=4032773.3878
14.	X=873891.3291	Y=4032778.8475
15.	X=873891.7283	Y=4032773.2618
16.	X=873925.7073	Y=4032767.7267
17.	X=873963.8625	Y=4032764.0014
18.	X=873963.8787	Y=4032772.3345

Ρόδος 27 - 08 - 2018
ΘΕΩΡΗΘΗΚΕ

Με εντολή Συντονιστή
Η Αναπληρώτρια Γενική Δ/ντρια
Δασών & Αγροτικών Υποθέσεων

Αρτεμης Αλεξιάδου

Η Δ/ντρια Δασών Δωδ/σου

Αικατερίνη Μπαλατσούκα
Δασολόγος MSc

Ρόδος 20 - 03- 2017

Η ενεργήσασα την αυτοψία

Καρανασάση Αγγελική
Δασοπόνος

ΕΘΝΙΚΟ ΤΥΠΟΓΡΑΦΕΙΟ
Για τεχνικούς λόγους στο σχεδιάγραμμα, από το ηλεκτρονικό αρχείο, έγινε σμίκρυνση κατά ποσοστό **81%**

Αριθμ.: 115344 (2)

Ανάκληση της αριθμ. ΚΗ/1581/29-5-1990 (ΦΕΚ 311/18-6-1990/τ.Δ) απόφασης Νομάρχη Καστοριάς περί κήρυξης ως αναδασωτέας έκτασης εμβαδού (2.409,00 τ.μ), στη θέση «Λιβιάδια» περιοχής Δήμου Καστοριάς και άρση της αναδάσωσης.

Ο ΣΥΝΤΟΝΙΣΤΗΣ ΑΠΟΚΕΝΤΡΩΜΕΝΗΣ ΔΙΟΙΚΗΣΗΣ ΗΠΕΙΡΟΥ - ΔΥΤΙΚΗΣ ΜΑΚΕΔΟΝΙΑΣ

Έχοντας υπόψη:

1. Τις διατάξεις:

1.1. Του άρθρου 1 του ν. 2503/1997 «Διοίκηση, οργάνωση, στελέχωση της Περιφέρειας, ρύθμιση θεμάτων για την Τοπική Αυτοδιοίκηση και άλλες διατάξεις» (Α' 107).

1.2. Του άρθρου 280 του ν. 3852/2010 (ΦΕΚ 87/Α' /7-6-2010) «Νέα Αρχιτεκτονική της Αυτοδιοίκησης και της Αποκεντρωμένης Διοίκησης - Πρόγραμμα Καλλικράτης».

1.3. Του π.δ. 141/2010 (ΦΕΚ 234/τ.Α' /27-12-2010) «Οργανισμός της Αποκεντρωμένης Διοίκησης Ηπείρου - Δυτικής Μακεδονίας», όπως τροποποιήθηκε με το άρθρο 92 του ν. 4446/2016 (ΦΕΚ 240/τ.Α' /22-12-2016) «Πτωχευτικός Κώδικας, Διοικητική Δικαιοσύνη, Τέλη Παράβολα, Οικειοθελής αποκάλυψη φορολογητέας ύλης παρελθόντων ετών, Ηλεκτρονικές συναλλαγές, Τροποποιήσεις του ν. 4270/2014 και λοιπές διατάξεις».

1.4. Του ν. 2647/1998 (ΦΕΚ 237/Α) «Μεταβίβαση αρμοδιοτήτων στις Περιφέρειες και την Αυτοδιοίκηση και άλλες διατάξεις».

1.5. Τις διατάξεις της παρ. 1 άρθρου 28 του ν. 4325/2015 «Εκδημοκρατισμός της Διοίκησης- Καταπολέμηση Γραφειοκρατίας και Ηλεκτρονική Διακυβέρνηση, Αποκατάσταση αδικιών και άλλες διατάξεις» (Α' 47).

1.6. Της με αριθμ. 272961/26-4-1982 κοινής υπουργικής απόφασης του Υπ. Προεδρίας και Γεωργίας περί «αναμόρφωσης συλλογικών οργάνων γνωμοδοτικής και αποφασιστικής αρμοδιότητας του Υπ. Γεωργίας», όπως τροποποιήθηκε και συμπληρώθηκε με την αριθμ. 347624/21-10-1982 κοινή υπουργική απόφαση (ΦΕΚ 841/τ.Β').

1.7. Του ν. 998/1979 «Περί προστασίας δασών και δασικών εν γένει εκτάσεων της χώρας» (Α' 289) και συγκεκριμένα τις διατάξεις της παρ. 3 του άρθρου 44 όπως τροποποιήθηκε με τις διατάξεις του άρθρου 35 του ν. 4280/2014 (Α' 159) και ισχύει σήμερα.

1.8. Την αριθμ. 160417/1180/8-7-1980 δ/γή του Υπ. Γεωργίας, την αριθμ. 86004/1637/04-06-1987 διαταγή του Υπουργείου Γεωργίας σύμφωνα με την οποία έγινε αποδεκτή η αριθμ. 417/1987 γνωμοδότηση των Προϊσταμένων Νομικών Δ/σεων της Διοίκησης, την αριθμ. 88872/573/19-2-2002 δ/γή του Υπ. Γεωργίας και την υπ' αριθμ. 97870/2248/7-5-2009 διαταγή του Υπ. Αγροτικής Ανάπτυξης και Τροφίμων.

2. Την αριθμ. ΚΗ/1581/29-5-1990 (ΦΕΚ 311/18-6-1990/τ.Δ') απόφαση Νομάρχη Καστοριάς περί κήρυξης ως αναδασωτέας έκτασης εμβαδού (2.409,00 τ.μ), στη θέση «Λιβιάδια» περιοχής Δήμου Καστοριάς.

3. Την αριθμ. 13912/15-5-2017 απόφαση του Υπουργού Εσωτερικών (ΦΕΚ 250/τ.Υ.Ο.Δ.Δ./26-5-2017) με την οποία διορίστηκε Συντονιστής της Αποκεντρωμένης

Διοίκησης Ηπείρου - Δυτικής Μακεδονίας ο Μιχαλάκης Βασιλείος του Πολυκάρπου.

4. Το αριθμ. 109471/17-7-2017 έγγραφο της Διεύθυνσης Δασών Καστοριάς, αποφασίζουμε:

Ανακαλούμε την αριθμ. ΚΗ/1581/29-5-1990 (ΦΕΚ 311/18-6-1990/τ.Δ') απόφαση Νομάρχη Καστοριάς περί κήρυξης ως αναδασωτέας έκτασης εμβαδού (2.409,00 τ.μ), στη θέση «Λιβιάδια» περιοχής Δήμου Καστοριάς και αίρουμε την αναδάσωση στο σύνολο της έκτασης, σύμφωνα με τις διατάξεις της παρ. 3 του άρθρου 44 του ν. 998/1979 όπως τροποποιήθηκε με τις διατάξεις του άρθρου 35 του ν. 4280/2014 και ισχύει σήμερα, λόγω του ότι επιτεύχθηκε ο σκοπός της κήρυξης (Πραγματική αιτία). Η διαχείριση της αναδασωθείσας ανωτέρω έκτασης θα γίνεται σύμφωνα με τις διατάξεις της δασικής νομοθεσίας.

Με την απόφαση αυτή δεν προκαλείται δαπάνη σε βάρος του κρατικού προϋπολογισμού.

Η απόφαση αυτή να δημοσιευθεί στην Εφημερίδα της Κυβερνήσεως.

Ιωάννινα, 27 Ιουλίου 2018

Ο Συντονιστής Αποκεντρωμένης Διοίκησης
ΒΑΣΙΛΕΙΟΣ ΠΟΛ. ΜΙΧΕΛΑΚΗΣ

Αριθμ.: 115339 (3)

Ανάκληση της αριθμ. ΚΗ/4349/22-11-1993 (ΦΕΚ 1468/17-12-1993/τ.Δ') απόφασης Νομάρχη Καστοριάς περί κήρυξης ως αναδασωτέας έκτασης εμβαδού 500 στρεμμάτων, στη θέση «Κριθιές Πεύκου» Κοινότητας Νεστορίου Ν. Καστοριάς και άρση της αναδάσωσης.

Ο ΣΥΝΤΟΝΙΣΤΗΣ ΑΠΟΚΕΝΤΡΩΜΕΝΗΣ ΔΙΟΙΚΗΣΗΣ ΗΠΕΙΡΟΥ - ΔΥΤΙΚΗΣ ΜΑΚΕΔΟΝΙΑΣ

Έχοντας υπόψη:

1. Τις διατάξεις:

1.1. Του άρθρου 1 του ν. 2503/1997 «Διοίκηση, οργάνωση, στελέχωση της Περιφέρειας, ρύθμιση θεμάτων για την Τοπική Αυτοδιοίκηση και άλλες διατάξεις» (Α' 107).

1.2. Του άρθρου 280 του ν. 3852/2010 (ΦΕΚ 87/Α' /7-6-2010) «Νέα Αρχιτεκτονική της Αυτοδιοίκησης και της Αποκεντρωμένης Διοίκησης - Πρόγραμμα Καλλικράτης».

1.3. Του π.δ. 141/2010 (ΦΕΚ 234/τ.Α' /27-12-2010) «Οργανισμός της Αποκεντρωμένης Διοίκησης Ηπείρου - Δυτικής Μακεδονίας», όπως τροποποιήθηκε με το άρθρο 92 του ν. 4446/2016 (ΦΕΚ 240/τ.Α' /22-12-2016) «Πτωχευτικός Κώδικας, Διοικητική Δικαιοσύνη, Τέλη Παράβολα, Οικειοθελής αποκάλυψη φορολογητέας ύλης παρελθόντων ετών, Ηλεκτρονικές συναλλαγές, Τροποποιήσεις του ν. 4270/2014 και λοιπές διατάξεις».

1.4. Του ν. 2647/1998 (ΦΕΚ 237/Α') «Μεταβίβαση αρμοδιοτήτων στις Περιφέρειες και την Αυτοδιοίκηση και άλλες διατάξεις».

1.5. Τις διατάξεις της παρ. 1 άρθρου 28 του ν. 4325/2015 «Εκδημοκρατισμός της Διοίκησης - Καταπολέμηση Γραφειοκρατίας και Ηλεκτρονική Διακυβέρνηση, Αποκατάσταση αδικιών και άλλες διατάξεις» (Α' 47).

1.6. Της με αριθμ. 272961/26-4-1982 κοινής υπουργικής απόφασης του Υπ. Προεδρίας και Γεωργίας περί «αναμόρφωσης συλλογικών οργάνων γνωμοδοτικής και αποφασιστικής αρμοδιότητας του Υπ. Γεωργίας», όπως τροποποιήθηκε και συμπληρώθηκε με την αριθμ. 347624/21-10-1982 κοινή υπουργική απόφαση (ΦΕΚ 841/τ.Β').

1.7. Του ν. 998/1979 «Περί προστασίας δασών και δασικών εν γένει εκτάσεων της χώρας» (Α' 289) και συγκεκριμένα τις διατάξεις της παρ. 3 του άρθρου 44 όπως τροποποιήθηκε με τις διατάξεις του άρθρου 35 του ν. 4280/2014 (Α' 159) και ισχύει σήμερα.

1.8. Την αριθμ. 160417/1180/8-7-1980 δ/γή του Υπ. Γεωργίας, την αριθμ. 86004/1637/04-06-1987 διαταγή του Υπουργείου Γεωργίας σύμφωνα με την οποία έγινε αποδεκτή η αριθμ. 417/1987 γνωμοδότηση των Προϊσταμένων Νομικών Διευθύνσεων της Διοίκησης, την αριθμ. 88872/573/19-2-2002 δ/γή του Υπ. Γεωργίας και την αριθμ. 97870/2248/7-5-2009 διαταγή του Υπ. Αγροτικής Ανάπτυξης και Τροφίμων.

2. Την αριθμ. ΚΗ/4349/ 22 - 11 - 1993 (ΦΕΚ 1468/17-12-1993/τ.Δ') απόφαση Νομάρχη Καστοριάς περί κήρυξης ως αναδασωτέας έκτασης εμβαδού 500 στρεμμάτων, στη θέση «Κριθιές Πεύκου» Κοινότητας Νεστορίου Ν. Καστοριάς.

3. Την αριθμ. 13912/15-5-2017 απόφαση του Υπουργού Εσωτερικών (ΦΕΚ 250/τ.Υ.Ο.Δ.Δ./26-5-2017) με την οποία διορίστηκε Συντονιστής της Αποκεντρωμένης Διοίκησης Ηπείρου - Δυτικής Μακεδονίας ο Μιχαλάκης Βασιλείος του Πολυκάρπου.

4. Το αριθμ. 107027/12-7-2017 έγγραφο της Διεύθυνσης Δασών Καστοριάς, αποφασίζουμε:

Ανακαλούμε την αριθμ. ΚΗ/4349/22-11-1993 (ΦΕΚ 1468/17-12-1993/τ.Δ') απόφαση Νομάρχη Καστοριάς περί κήρυξης ως αναδασωτέας έκτασης εμβαδού 500 στρεμμάτων, στη θέση «Κριθιές Πεύκου» Κοινότητας Νεστορίου Ν. Καστοριάς και αίρουμε την αναδάσωση στο σύνολο της έκτασης, σύμφωνα με τις διατάξεις της παρ. 3 του άρθρου 44 του ν. 998/1979 όπως τροποποιήθηκε με τις διατάξεις του άρθρου 35 του ν. 4280/2014 και ισχύει σήμερα, λόγω του ότι επιτεύχθηκε ο σκοπός της κήρυξης (Πραγματική αιτία). Η διαχείριση της αναδασωθείσας ανωτέρω έκτασης θα γίνεται σύμφωνα με τις διατάξεις της δασικής νομοθεσίας.

Με την απόφαση αυτή δεν προκαλείται δαπάνη σε βάρος του κρατικού προϋπολογισμού.

Η απόφαση αυτή να δημοσιευθεί στην Εφημερίδα της Κυβερνήσεως.

Ιωάννινα, 27 Ιουλίου 2018

Ο Συντονιστής Αποκεντρωμένης Διοίκησης
ΒΑΣΙΛΕΙΟΣ ΠΟΛ. ΜΙΧΕΛΑΚΗΣ

Αριθμ.: 6290

(4)

Άρση της αριθμ. 2633/24-07-2000 απόφασης Γενικού Γραμματέα Περιφέρειας Κρήτης: «Κήρυξη ως αναδασωτέας έκτασης εμβαδού 1.135 στρεμ. στις θέσεις Πορτί, Αγκαβανιάς και Σανίδα περιφέρειας Δήμου Ζαρού και Τυμπακίου Ν. Ηρακλείου», λόγω αποκατάστασης.

Η ΣΥΝΤΟΝΙΣΤΡΙΑ ΑΠΟΚΕΝΤΡΩΜΕΝΗΣ ΔΙΟΙΚΗΣΗΣ ΚΡΗΤΗΣ

Έχοντας υπόψη:

1. Τις διατάξεις του άρθρου 24 παρ. 1 και 117 παρ. 3 του Συντάγματος.

2. Τις διατάξεις του ν. 998/1979 «Περί προστασίας των δασών και δασικών εν γένει εκτάσεων της χώρας» (ΦΕΚ 289/Α'/1979) και ειδικότερα των άρθρων 38 παρ. 1, 41 παρ. 1, 3 και 44 παρ. 3, 4, όπως σήμερα ισχύουν.

3. Τις διατάξεις του ν. 3208/2003 «Προστασία των δασικών οικοσυστημάτων, κατάρτιση δασολογίου, ρύθμιση εμπραγμάτων δικαιωμάτων επί δασών και δασικών εν γένει εκτάσεων και άλλες διατάξεις» (ΦΕΚ 303/τ.Α'/2003) και ειδικότερα την παρ. 15 άρθρου 1.

4. Το ν. 4280/2014 «Περιβαλλοντική αναβάθμιση και ιδιωτική πολεοδόμηση- Βιώσιμη ανάπτυξη οικισμών Ρυθμίσεις δασικής νομοθεσίας και άλλες διατάξεις», (ΦΕΚ 159/Α'/2014) και ειδικότερα την παρ. 5 του άρθρου 52 (Μεταβατικές διατάξεις).

5. Τις 160417/1180/8-7-1980 και 182447/3049/24-9-1980 διαταγές του Υπουργείου Γεωργίας με τις οποίες δόθηκαν οδηγίες στις Δασικές Υπηρεσίες για την κήρυξη εκτάσεων ως αναδασωτέων.

6. Το ν. 2503/1997 «Διοίκηση, οργάνωση, στελέχωση της Περιφέρειας, ρύθμιση θεμάτων για την τοπική αυτοδιοίκηση και άλλες διατάξεις» (ΦΕΚ 107/τ.Α'/30-5-1997).

7. Τις διατάξεις του ν. 3200/1955 «Περί Διοικητικής Αποκέντρωσης» (Α' 97) όπως τροποποιήθηκαν και συμπληρώθηκαν μεταγενέστερα με το ν.δ. 532/1970» (Α' 103).

8. Το ν. 3852/2010 «Νέα Αρχιτεκτονική της Αυτοδιοίκησης και της Αποκεντρωμένης Διοίκησης - Πρόγραμμα Καλλικράτης», (ΦΕΚ 87/Α'/07-06-2010).

9. Το ν. 4061/2012 «Διαχείριση και προστασία ακινήτων Υπουργείου Αγροτικής Ανάπτυξης και Τροφίμων - Ρύθμιση εμπραγμάτων δικαιωμάτων και άλλες διατάξεις», (ΦΕΚ 66/Α'/22-03-2012) και ειδικότερα την παρ. 2 του άρθρου 26.

10. Το π.δ. 136/2010 περί «Οργανισμού Αποκεντρωμένης Διοίκησης Κρήτης» (ΦΕΚ 136/Α'/27-12-2010).

11. Την 14026/15-05-2017 Υπουργική Απόφαση: «Διορισμός της Μαρίας Κοζυράκη του Εμμανουήλ ως Συντονίστριας της Αποκεντρωμένης Διοίκησης Κρήτης» και την αριθμ. 8165/27-06-2017 απόφαση: «Ανάθεση άσκησης αρμοδιοτήτων σε οργανικές μονάδες της Αποκεντρωμένης Διοίκησης Κρήτης και παροχή εξουσιοδότησης υπογραφής «Με εντολή Συντονιστή» («Μ.Ε.Σ.») αποφάσεων, εγγράφων και άλλων πράξεων, στους Προϊσταμένους των οργανικών μονάδων της Αποκεντρωμένης Διοίκησης Κρήτης καθώς και σε υπαλλήλους κατηγορίας ΠΕ ή ΤΕ της Διεύθυνσης Αλλο-

δαπών και Μετανάστευσης, σύμφωνα με τις διατάξεις του άρθρου 12 του ν. 4147/2013, όπως ισχύουν» (ΦΕΚ 2247/Β'/30-06-2017).

12. Την 2633/24-07-2000 απόφαση Γενικού Γραμματέα Περιφέρειας Κρήτης (ΦΕΚ 606/Δ/19-09-2000), με την οποία κηρύχθηκε ως αναδασωτέα έκταση εμβαδού 1.135 στρ. στις θέσεις Πορτί, Αγκαβανιάς και Σανίδα περιφέρειας (πρώην) Δήμων Ζαρού και Τυμπακίου Ν. Ηρακλείου, λόγω πυρκαγιάς.

13. Την από 13-08-2018 υπηρεσιακή αναφορά - εισήγηση του δασολόγου Ιωάννη Ασπετάκη.

14. Την αριθμ. 6217/13-08-2018 εισήγηση της Διεύθυνσης Δασών Ηρακλείου για άρση της 2633/24-07-2000 απόφασης Γενικού Γραμματέα Περιφέρειας Κρήτης (ΦΕΚ 606/Δ/19-09-2000), λόγω αποκατάστασης, αποφασίζουμε:

Αίρουμε την 2633/24-07-2000 απόφαση Γενικού Γραμματέα Περιφέρειας Κρήτης (ΦΕΚ 606/Δ/19-09-2000), με την οποία κηρύχθηκε ως αναδασωτέα έκταση εμβαδού 1.135 στρεμμάτων, εξαιρουμένων των περιλαμβανομένων σ' αυτή εκτάσεων που καλλιεργούνταν γεωργικά και δενδροκομικά, στις θέσεις Πορτί, Αγκαβανιάς και Σανίδα περιφέρειας Δήμων Ζαρού και Τυμπακίου, Νομού Ηρακλείου, λόγω επαναφοράς της φυσικής βλάστησης με χαρακτηριστικά επαρκή για την υπαγωγή της στην παρ. 1, άρθρου 3, του ν. 998/1979, σύμφωνα με τις παρ. 3 και 4 του άρθρου 44 του νόμου αυτού, (όπως τροποποιήθηκε με τις παρ. 2 και 3 του άρθρου 35 του ν. 4280/2014 και ισχύει).

Η έκταση αυτή, προσδιορίζεται στο με ημερομηνία 15-07-2000 τοπογραφικό διάγραμμα του δασοπόνου Γεωργίου Μελισσοουργάκη, το οποίο έχει θεωρηθεί από το Διευθυντή Δασών Ηρακλείου.

Η απόφαση αυτή να δημοσιευθεί στην Εφημερίδα της Κυβερνήσεως.

Ηράκλειο, 17 Αυγούστου 2018

Με εντολή Συντονιστή
Αποκεντρωμένης Διοίκησης
Ο Αναπληρωτής Γενικός Διευθυντής Δασών
και Αγροτικών Υποθέσεων

ΑΝΑΣΤΑΣΙΟΣ ΙΩΑΝΝΟΥ

Αριθμ.: 6291

(5)

Άρση της αριθ. 1824/30-08-1980 απόφασης Νομάρχη Ηρακλείου ΦΕΚ: 520/Δ/18-09-1980 «Κήρυξη ως αναδασωτέας έκτασης 3.000 στρεμ. στις θέσεις Παραβρυσίδα, Πετροκοπιό, Σφακουριά, Ξεροπλατάνη, Πέραμα Συκιάς, Κακά Τσιγκούνια, Λιόρουμα, Κουλουρίδες, Βορεινό Κουτομήτας, Φτερόρουμα, Πλαγουριά, Σαντορινιό, Πλατάνη, Δασούρες και Βασιλικός των Κοινοτήτων Μαράθου, Φόδελε, και Αχλάδας, Νομού Ηρακλείου», λόγω αποκατάστασης.

Η ΣΥΝΤΟΝΙΣΤΡΙΑ ΑΠΟΚΕΝΤΡΩΜΕΝΗΣ
ΔΙΟΙΚΗΣΗΣ ΚΡΗΤΗΣ

Έχοντας υπόψη:

1. Τις διατάξεις του άρθρου 24 παρ. 1 και 117 παρ. 3 του Συντάγματος.

2. Τις διατάξεις του ν. 998/1979 «Περί προστασίας των δασών και δασικών εν γένει εκτάσεων της χώρας» (ΦΕΚ 289/Α'/1979) και ειδικότερα των άρθρων 38 παρ. 1, 41 παρ. 1, 3 και 44 παρ. 3, 4, όπως σήμερα ισχύουν.

3. Τις διατάξεις του ν. 3208/2003 «Προστασία των δασικών οικοσυστημάτων, κατάρτιση δασολογίου, ρύθμιση εμπραγμάτων δικαιωμάτων επί δασών και δασικών εν γένει εκτάσεων και άλλες διατάξεις» (ΦΕΚ 303/τ.Α'/2003) και ειδικότερα την παρ. 15 άρθρου 1.

4. Το ν. 4280/2014 «Περιβαλλοντική αναβάθμιση και ιδιωτική πολεοδόμηση - Βιώσιμη ανάπτυξη οικισμών Ρυθμίσεις δασικής νομοθεσίας και άλλες διατάξεις», [ΦΕΚ 159/Α/2014] και ειδικότερα την παρ. 5 του άρθρου 52 (Μεταβατικές διατάξεις).

5. Τις 160417/1180/8-7-1980 και 182447/3049/24-9-1980 διαταγές του Υπουργείου Γεωργίας με τις οποίες δόθηκαν οδηγίες στις Δασικές Υπηρεσίες για την κήρυξη εκτάσεων ως αναδασωτέων.

6. Το ν. 2503/1997 «Διοίκηση, οργάνωση, στελέχωση της Περιφέρειας, ρύθμιση θεμάτων για την τοπική αυτοδιοίκηση και άλλες διατάξεις» (ΦΕΚ 107/τ.Α'/30-5-1997).

7. Τις διατάξεις του ν. 3200/1955 «Περί Διοικητικής Αποκέντρωσης» (Α' 97) όπως τροποποιήθηκαν και συμπληρώθηκαν μεταγενέστερα με το ν.δ. 532/1970» (Α' 103).

8. Το ν. 3852/2010 «Νέα Αρχιτεκτονική της Αυτοδιοίκησης και της Αποκεντρωμένης Διοίκησης-Πρόγραμμα Καλλικράτης», (ΦΕΚ 87/Α'/07-06-2010).

9. Το ν. 4061/2012 «Διαχείριση και προστασία ακινήτων Υπουργείου Αγροτικής Ανάπτυξης και Τροφίμων - Ρύθμιση εμπραγμάτων δικαιωμάτων και άλλες διατάξεις», (ΦΕΚ 66/Α'/22-03-2012) και ειδικότερα την παρ. 2 του άρθρου 26.

10. Το π.δ. 136/2010 περί «Οργανισμού Αποκεντρωμένης Διοίκησης Κρήτης» (ΦΕΚ 136/Α'/27-12-2010).

11. Την 14026/15-05-2017 Υπουργική Απόφαση: «Διορισμός της Μαρίας Κοζυράκη του Εμμανουήλ ως Συντονίστριας της Αποκεντρωμένης Διοίκησης Κρήτης» και την αριθμ. 8165/27-06-2017 απόφαση: «Ανάθεση άσκησης αρμοδιοτήτων σε οργανικές μονάδες της Αποκεντρωμένης Διοίκησης Κρήτης και παροχή εξουσιοδότησης υπογραφής «Με εντολή Συντονιστή»(«Μ.Ε.Σ.») αποφάσεων, εγγράφων και άλλων πράξεων, στους Προϊσταμένους των οργανικών μονάδων της Αποκεντρωμένης Διοίκησης Κρήτης καθώς και σε υπαλλήλους κατηγορίας ΠΕ ή ΤΕ της Διεύθυνσης Αλλοδαπών και Μετανάστευσης, σύμφωνα με τις διατάξεις του άρθρου 12 του ν. 4147/2013, όπως ισχύουν» (ΦΕΚ 2247/Β'/30-06-2017).

12. Την 525/15-02-1998 απόφαση Νομάρχη Ηρακλείου (ΦΕΚ 206/Δ/1998), με την οποία κηρύχθηκε ως αναδασωτέα, έκταση εμβαδού 300 στρ. στις θέσεις Παραβρυσίδα, Πετροκοπιό, Σφακουριά, Ξεροπλατάνη, Πέραμα Συκιάς, Κακά Τσιγκούνια, Λιόρουμα, Κουλουρίδες, Βορεινό Κουτομήτας, Φτερόρουμα, Πλαγουριά, Σαντορινιό, Πλατάνη, Δασούρες και Βασιλικός, περιφέρειας (πρώην) κοινοτήτων Μαράθου, Φόδελε, και Αχλάδας Νομού Ηρακλείου, λόγω πυρκαγιάς.

13. Την από 10-08-2018 υπηρεσιακή αναφορά-εισήγηση του δασολόγου Ιωάννη Ασπετάκη.

14. Την αριθμ. 6173/13-08-2018 εισήγηση της Διεύθυνσης Δασών Ηρακλείου για άρση της 1824/30-08-1980 απόφασης Νομάρχη Ηρακλείου (ΦΕΚ 520/Δ/18-09-1980), λόγω αποκατάστασης, αποφασίζουμε:

Αίρουμε την 1824/30-08-1980 απόφαση Νομάρχη Ηρακλείου (ΦΕΚ 520/Δ' /18-09-1980), με την οποία κηρύχθηκε ως αναδασωτέα έκταση εμβαδού 3.000 στρεμμάτων, εξαιρουμένων της αναδασώσεως 1.500 στρεμμάτων γεωργικών καλλιεργειών, στις θέσεις Παραβρυσίδα, Πετροκοπιό, Σφακουριά, Ξεροπλατάνι, Πέραμα Συκιάς, Κακά Τσιγκούνια, Λιόρουμα, Κουλουρίδες, Βορεινό Κουτομήτας, Φτερόρουμα, Πλαγουριά, Σαντορινιό, Πλατάνι, Δασούρες και Βασιλικός των Κοινοτήτων Μαραθου, Φόδελε, και Αχλάδας, Νομού Ηρακλείου, λόγω επαναφοράς της φυσικής βλάστησης με χαρακτηριστικά επαρκή για την υπαγωγή της στην παρ. 2, άρθρου 3, του ν. 998/1979, σύμφωνα με τις παρ. 3 και 4 του άρθρου 44 του νόμου

αυτού, (όπως τροποποιήθηκε με τις παρ. 2 και 3 του άρθρου 35 του ν. 4280/2014 και ισχύει).

Η έκταση αυτή, προσδιορίζεται στο με ημερομηνία 29-08-1980 τοπογραφικό διάγραμμα του δασολόγου Ιωσήφ Πετειναράκη, το οποίο έχει θεωρηθεί από το Διευθυντή Δασών Ηρακλείου.

Η απόφαση αυτή να δημοσιευθεί στην Εφημερίδα της Κυβερνήσεως.

Ηράκλειο, 17 Αυγούστου 2018

Με εντολή Συντονιστή
Αποκεντρωμένης Διοίκησης
Ο Αναπληρωτής Γενικός Διευθυντής Δασών
και Αγροτικών Υποθέσεων
ΑΝΑΣΤΑΣΙΟΣ ΙΩΑΝΝΟΥ



ΕΘΝΙΚΟ ΤΥΠΟΓΡΑΦΕΙΟ

Το Εθνικό Τυπογραφείο αποτελεί δημόσια υπηρεσία υπαγόμενη στο Υπουργείο Διοικητικής Ανασυγκρότησης και έχει την ευθύνη τόσο για τη σύνταξη, διαχείριση, εκτύπωση και κυκλοφορία των Φύλλων της Εφημερίδας της Κυβερνήσεως (ΦΕΚ), όσο και για την κάλυψη των εκτυπωτικών - εκδοτικών αναγκών του δημοσίου και του ευρύτερου δημόσιου τομέα (ν. 3469/2006/Α' 131 και π.δ. 29/2018/Α' 58).

1. ΦΥΛΛΟ ΤΗΣ ΕΦΗΜΕΡΙΔΑΣ ΤΗΣ ΚΥΒΕΡΝΗΣΕΩΣ (ΦΕΚ)

- Τα **ΦΕΚ σε ηλεκτρονική μορφή** διατίθενται δωρεάν στο **www.et.gr**, την επίσημη ιστοσελίδα του Εθνικού Τυπογραφείου. Όσα ΦΕΚ δεν έχουν ψηφιοποιηθεί και καταχωριστεί στην ανωτέρω ιστοσελίδα, ψηφιοποιούνται και αποστέλλονται επίσης δωρεάν με την υποβολή αίτησης, για την οποία αρκεί η συμπλήρωση των αναγκαίων στοιχείων σε ειδική φόρμα στον ιστότοπο **www.et.gr**.

- Τα **ΦΕΚ σε έντυπη μορφή** διατίθενται σε μεμονωμένα φύλλα είτε απευθείας από το Τμήμα Πωλήσεων και Συνδρομητών, είτε ταχυδρομικά με την αποστολή αιτήματος παραγγελίας μέσω των ΚΕΠ, είτε με ετήσια συνδρομή μέσω του Τμήματος Πωλήσεων και Συνδρομητών. Το κόστος ενός ασπρόμαυρου ΦΕΚ από 1 έως 16 σελίδες είναι 1,00 €, αλλά για κάθε επιπλέον οκτασέλιδο (ή μέρος αυτού) προσαυξάνεται κατά 0,20 €. Το κόστος ενός έγχρωμου ΦΕΚ από 1 έως 16 σελίδες είναι 1,50 €, αλλά για κάθε επιπλέον οκτασέλιδο (ή μέρος αυτού) προσαυξάνεται κατά 0,30 €. Το τεύχος Α.Σ.Ε.Π. διατίθεται δωρεάν.

• Τρόποι αποστολής κειμένων προς δημοσίευση:

A. Τα κείμενα προς δημοσίευση στο ΦΕΚ, από τις υπηρεσίες και τους φορείς του δημοσίου, αποστέλλονται ηλεκτρονικά στη διεύθυνση **webmaster.et@et.gr** με χρήση προηγμένης ψηφιακής υπογραφής και χρονοσήμανσης.

B. Κατ' εξαίρεση, όσοι πολίτες δεν διαθέτουν προηγμένη ψηφιακή υπογραφή μπορούν είτε να αποστέλλουν ταχυδρομικά, είτε να καταθέτουν με εκπρόσωπό τους κείμενα προς δημοσίευση εκτυπωμένα σε χαρτί στο Τμήμα Παραλαβής και Καταχώρισης Δημοσιευμάτων.

- Πληροφορίες, σχετικά με την αποστολή/κατάθεση εγγράφων προς δημοσίευση, την ημερήσια κυκλοφορία των Φ.Ε.Κ., με την πώληση των τευχών και με τους ισχύοντες τιμοκαταλόγους για όλες τις υπηρεσίες μας, περιλαμβάνονται στον ιστότοπο (**www.et.gr**). Επίσης μέσω του ιστότοπου δίδονται πληροφορίες σχετικά με την πορεία δημοσίευσης των εγγράφων, με βάση τον Κωδικό Αριθμό Δημοσιεύματος (ΚΑΔ). Πρόκειται για τον αριθμό που εκδίδει το Εθνικό Τυπογραφείο για όλα τα κείμενα που πληρούν τις προϋποθέσεις δημοσίευσης.

2. ΕΚΤΥΠΩΤΙΚΕΣ - ΕΚΔΟΤΙΚΕΣ ΑΝΑΓΚΕΣ ΤΟΥ ΔΗΜΟΣΙΟΥ

Το Εθνικό Τυπογραφείο ανταποκρινόμενο σε αιτήματα υπηρεσιών και φορέων του δημοσίου αναλαμβάνει να σχεδιάσει και να εκτυπώσει έντυπα, φυλλάδια, βιβλία, αφίσες, μπλοκ, μηχανογραφικά έντυπα, φακέλους για κάθε χρήση, κ.ά.

Επίσης σχεδιάζει ψηφιακές εκδόσεις, λογότυπα και παράγει οπτικοακουστικό υλικό.

Ταχυδρομική Διεύθυνση: Καποδιστρίου 34, τ.κ. 10432, Αθήνα	Ιστότοπος: www.et.gr
ΤΗΛΕΦΩΝΙΚΟ ΚΕΝΤΡΟ: 210 5279000 - fax: 210 5279054	Πληροφορίες σχετικά με την λειτουργία του ιστότοπου: helpdesk.et@et.gr
ΕΞΥΠΗΡΕΤΗΣΗ ΚΟΙΝΟΥ	Αποστολή ψηφιακά υπογεγραμμένων εγγράφων προς δημοσίευση στο ΦΕΚ: webmaster.et@et.gr
Πωλήσεις - Συνδρομές: (Ισόγειο, τηλ. 210 5279178 - 180)	Πληροφορίες για γενικό πρωτόκολλο και αλληλογραφία: grammateia@et.gr
Πληροφορίες: (Ισόγειο, Γρ. 3 και τηλεφ. κέντρο 210 5279000)	
Παραλαβή Δημ. Ύλης: (Ισόγειο, τηλ. 210 5279167, 210 5279139)	
Ωράριο για το κοινό: Δευτέρα ως Παρασκευή: 8:00 - 13:30	

Πείτε μας τη γνώμη σας,

για να βελτιώσουμε τις υπηρεσίες μας, συμπληρώνοντας την ειδική φόρμα στον ιστότοπό μας.

