



# ΕΦΗΜΕΡΙΔΑ ΤΗΣ ΚΥΒΕΡΝΗΣΕΩΣ ΤΗΣ ΕΛΛΗΝΙΚΗΣ ΔΗΜΟΚΡΑΤΙΑΣ

15 Φεβρουαρίου 2019

ΤΕΥΧΟΣ ΤΕΤΑΡΤΟ

Αρ. Φύλλου 27

## ΠΕΡΙΕΧΟΜΕΝΑ

### ΑΠΟΦΑΣΕΙΣ

- 1 Κήρυξη ως αναδασωτέας έκτασης συνολικού εμβαδού 780 τ.μ. στη θέση «Νεκροταφείο» εντός των Κ.Μ.2134Α και 2121Α γαιών Φανών, Δήμου και Νήσου Ρόδου, Π.Ε. Ρόδου.
- 2 Επικύρωση καθορισμού οριογραμμών ρέματος στην Τοπική Κοινότητα Άβαντα του Δήμου Αλεξανδρούπολης στον Ν. Έβρου.

### ΑΠΟΦΑΣΕΙΣ

Αριθμ. 4740 (1)

**Κήρυξη ως αναδασωτέας έκτασης συνολικού εμβαδού 780 τ.μ. στη θέση «Νεκροταφείο» εντός των Κ.Μ.2134Α και 2121Α γαιών Φανών, Δήμου και Νήσου Ρόδου, Π.Ε. Ρόδου.**

Ο ΣΥΝΤΟΝΙΣΤΗΣ ΑΠΟΚΕΝΤΡΩΜΕΝΗΣ  
ΔΙΟΙΚΗΣΗΣ ΑΙΓΑΙΟΥ

Έχοντας υπόψη:

1. Τις διατάξεις των άρθρων 24 παρ. 1 και 117 παρ. 3 του Συντάγματος.
2. Τις διατάξεις των άρθρων 37, 38 και 41 του ν. 998/1979 «Περί προστασίας των Δασών κ.λ.π.» (Α' 289) όπως ισχύουν.
3. Τις διατάξεις του άρθρου 120 του ν. 1892/1990 (Α' 101).
4. Τις διατάξεις του άρθρου 1 παρ. 15 του ν. 3208/2003 «Περί προστασίας δασικών οικοσυστημάτων κ.τ.λ.» (Α' 303).
5. Τις διατάξεις του ν. 4280/2014 «Περιβαλλοντική αναβάθμιση κ.λ.π. - Ρυθμίσεις δασικής νομοθεσίας κ.λ.π.» (Α' 159).
6. Τις εγκύκλιες διαταγές του Υπουργείου Γεωργίας:  
α) 160417/1180/8-7-1980 και β) 182447/3049/24-9-1980.
7. Τις διατάξεις του άρθρου 6 του ν. 3200/1955 περί διοικητικής αποκέντρωσης (Α' 97), όπως τροποποιήθηκε και συμπληρώθηκε μεταγενέστερα με το ν.δ. 532/1970 (Α' 103).

8. Τις διατάξεις των άρθρων 6 και 280 του ν. 3852/2010 «Νέα Αρχιτεκτονική της Αυτ/σης και της Αποκεντρωμένης Διοίκησης - Πρόγραμμα Καλλικράτης» (Α' 87) και το π.δ. 143/2010 «Οργανισμός της Αποκεντρωμένης Διοίκησης Αιγαίου» (Α' 236).

9. Τις διατάξεις των άρθρων 28 και 28Α του ν. 4325/2015 (ΦΕΚ Α' 47) «Εκδημοκρατισμός της Διοίκησης - Καταπολέμηση Γραφειοκρατίας κ.λπ.», όπως το τελευταίο συμπληρώθηκε με το άρθρο 24 του ν. 4368/2016 (ΦΕΚ Α' 21) «Μέτρα για την επιτάχυνση του κυβερνητικού έργου και άλλες διατάξεις».

10. Την αριθμ. πρωτ. 78161/31-12-2018 (ΦΕΚ 783/Υ.Ο.Δ.Δ./2018) απόφαση του Υπουργού Εσωτερικών, με την οποία ο Πολύκαρπος Πολυχρονάκης, Αναπληρωτής Προϊστάμενος της Γενικής Διεύθυνσης Χωροταξικής και Περιβαλλοντικής Πολιτικής, ορίζεται να ασκεί καθήκοντα Συντονιστή Αποκεντρωμένης Διοίκησης Αιγαίου.

11. Την αριθ. 34817/15-6-2017 (ΦΕΚ Β' 2131) απόφαση του Συντονιστή Αποκεντρωμένης Διοίκησης Αιγαίου περί μεταβίβασης αρμοδιοτήτων και παροχή εξουσιοδότησης υπογραφής πράξεων και εγγράφων «Με εντολή Συντονιστή» στον Προϊστάμενο της Γενικής Δ/νσης Δασών και Αγροτικών Υποθέσεων της Α.Δ. Αιγαίου κ.λπ.

12. Την αριθ. 80107/14-12-2017 (ΑΔΑ: 7ΤΟ8ΟΡ11-ΓΣΥ) απόφαση ορισμού της Άρτεμις Αλεξιάδου ως Αναπληρώτριας Προϊσταμένης της Γενικής Δ/νσης Δασών και Αγροτικών Υποθέσεων της Α.Δ. Αιγαίου.

13. Την αριθμ. πρωτ. 63566/23-10-2018 έκθεση αυτοψίας της δασοπόνου Αγγελικής Καραναστάση.

14. Την αρ. πρωτ. 2563/15-1-2019 εισήγηση της Διεύθυνσης Δασών Δωδ/νήσου για κήρυξη της εν λόγω έκτασης ως αναδασωτέας, διότι καταστράφηκε από εκχέρωση, αποφασίζουμε:

Κηρύσσουμε ως αναδασωτέα, με σκοπό την προστασία των εδαφών, του δασικού περιβάλλοντος και την αποκατάσταση της βλάστησης, με φυσική αναγέννηση ή τεχνητή αναδάσωση, για να αποκλεισθεί η χρήση του για κάθε άλλο σκοπό, το δημόσιο και ιδιωτικό δάσος συνολικού εμβαδού 780 τ.μ. που καταστράφηκε κατά το έτος 2018 από εκχέρωση και απεικονίζεται στο τοπογραφικό διάγραμμα το οποίο θεωρήθηκε, συνοδεύει την παρούσα και συγκεκριμένα: 1) Τμήμα -I- με στοιχεία (1,2,3,...,9,10,1) εμβαδού 186 τ.μ. εντός της δημόσιας Κ.Μ.2134Α γαιών Φανών και 2) Τμήμα -II- με στοιχεία

(Α,Β,Γ,Θ,Α) εμβαδού 347 τ.μ. και Τμήμα -III- με στοιχεία (Γ,Δ,Ε,Ζ,Η,Θ,Γ) εμβαδού 247 τ.μ., εντός της ιδιωτικής Κ.Μ.2121Α γαιών Φανών. Το ανωτέρω δάσος βρίσκεται στη θέση «Νεκροταφείο» Τ.Κ.Φανών, Δήμου και Νήσου Ρόδου, Π.Ε. Ρόδου και έχει όρια ως εξής:

	τμήμα -I-	Τμήμα -II- και -III-
Ανατολικά	δάσος	δάσος
Δυτικά	δάσος και τοιχίο Νεκροταφείου Φανών	δάσος, χωματόδρομος και δασικό πρανές
Βόρεια	χέρσα έκταση	δάσος
Νότια	δάσος	δάσος

Με την απόφαση αυτή δεν προκαλείται δαπάνη σε βάρος του κρατικού προϋπολογισμού.

Η απόφαση αυτή να δημοσιευθεί στην Εφημερίδα της Κυβερνήσεως.

Ρόδος, 25 Ιανουαρίου 2019

Με εντολή Συντονιστή Αποκεντρωμένης Διοίκησης

Η Αναπληρώτρια Γενική Διευθύντρια Δασών

και Αγροτικών Υποθέσεων

ΑΡΤΕΜΙΣ ΑΛΕΞΙΑΔΟΥ

**ΤΟΠΟΓΡΑΦΙΚΟ ΔΙΑΓΡΑΜΜΑ**

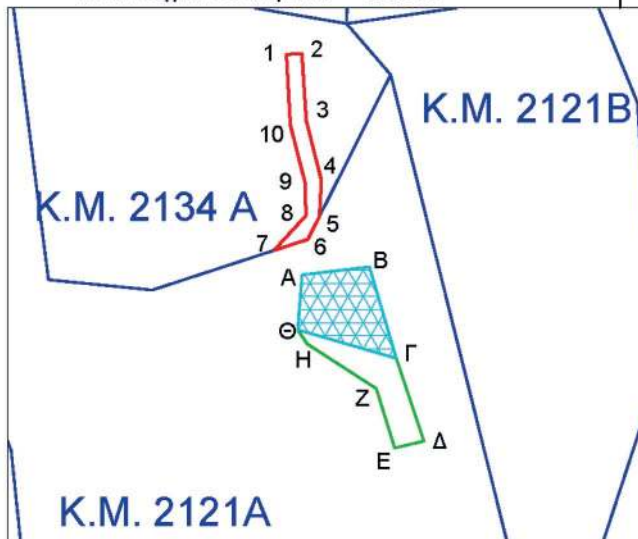
ΔΑΣΙΚΩΝ ΠΑΡΑΒΑΣΕΩΝ ΣΕ ΙΔΙΩΤΙΚΟ & ΔΗΜΟΣΙΟ ΔΑΣΟΣ, ΣΤΗ ΘΕΣΗ "ΝΕΚΡΟΤΑΦΕΙΟ" ΠΕΡΙΦΕΡΕΙΑΣ ΦΑΝΩΝ, ΣΕ ΤΜΗΜΑΤΑ ΤΩΝ Κ.Μ.2121Α-2134Α ΓΑΙΩΝ ΦΑΝΩΝ, Δ.Ε. ΚΑΜΕΙΡΟΥ, ΔΗΜΟΥ & ΝΗΣΟΥ ΡΟΔΟΥ, ΝΟΜΟΥ ΔΩΔ/ΣΟΥ.

Ανήκει στην αρ.πρ. 4740/25-01-2019 Απόφαση κήρυξης αναδασωτέας

Απόσπασμα ΕΚΧΑ 2007-09 σε κλίμακα 1:5000



Ανάπτυγμα σε κλίμακα 1:1500



**Πίνακας Συντεταγμένων σε σύστημα ΕΓΣΑ 87'**

**ΥΠΟΜΝΗΜΑ**

- τμήμα I** με στοιχεία (1,2,3,...,9,10,1) εμβαδού 186 τ.μ. δημόσιο δάσος που εκχερσώθηκε-διανοίχθηκε δρόμος παράνομα
- τμήμα II** με στοιχεία (Α,Β,Γ,Θ,Α) εμβαδού 347 τ.μ. ιδιωτικό δάσος που εκχερσώθηκε & καλλιεργείται με κηπευτικά.
- τμήμα III** με στοιχεία (Γ,Δ,Ε,Ζ,Η,Θ,Γ) εμβαδού 247 τ.μ. ιδιωτικό δάσος που εκχερσώθηκε
- Όρια Κτηματολογικών μερίδων.

- 1) Χ=856936.8302 Υ=4029466.8676
- 2) Χ=856940.6102 Υ=4029467.0326
- 3) Χ=856941.6602 Υ=4029450.7716
- 4) Χ=856945.2977 Υ=4029436.4975
- 5) Χ=856944.8249 Υ=4029427.7022
- 6) Χ=856942.0434 Υ=4029422.1720
- 7) Χ=856933.8775 Υ=4029419.5097
- 8) Χ=856941.5335 Υ=4029427.9068
- 9) Χ=856941.3912 Υ=4029435.6376
- 10) Χ=856937.7699 Υ=4029449.8412

- Α) Χ=856940.6528 Υ=4029413.5978
- Β) Χ=856956.8830 Υ=4029415.5090
- Γ) Χ=856963.3800 Υ=4029393.4440
- Δ) Χ=856970.0200 Υ=4029373.3920
- Ε) Χ=856962.9810 Υ=4029371.7310
- Ζ) Χ=856958.5450 Υ=4029386.1400
- Η) Χ=856941.8300 Υ=4029396.9090
- Θ) Χ=856939.5883 Υ=4029400.3424

Ρόδος 25 - 01- 2019  
ΘΕΩΡΗΘΗΚΕ

Με εντολή Συντονιστή  
Η Αν.Γενική Δ/ντρια  
Δασών & Αγροτικών Υποθέσεων

Η Δ/ντρια Δασών Δωδ/σου

Ρόδος 23 - 10 - 2018

Η ενεργήσασα την αυτοψία

Αρτεμης Αλεξιάδου

Μπαλατσούκα Αικατερίνη  
Δασολόγος MSc

Καραναστιάση Αγγελική  
Δασοπόνος

**ΕΘΝΙΚΟ ΤΥΠΟΓΡΑΦΕΙΟ**  
Για τεχνικούς λόγους στο σχεδιάγραμμα, από το ηλεκτρονικό αρχείο, έγινε σμίκρυνση κατά ποσοστό **82%**

Αριθμ. Πρωτ.: 4178πε (2)

**Επικύρωση καθορισμού οριογραμμών ρέματος στην Τοπική Κοινότητα Άβαντα του Δήμου Αλεξανδρούπολης στον Ν. Έβρου.**

Ο ΣΥΝΤΟΝΙΣΤΗΣ ΑΠΟΚΕΝΤΡΩΜΕΝΗΣ ΔΙΟΙΚΗΣΗΣ ΜΑΚΕΔΟΝΙΑΣ - ΘΡΑΚΗΣ

Έχοντας υπόψη:

1. Το ν. 2503/1997 (ΦΕΚ Α' 107/1997) «Διοίκηση, οργάνωση, στελέχωση της Περιφέρειας, ρύθμιση θεμάτων για την Τοπική Αυτοδιοίκηση και άλλες διατάξεις».

2. Το ν. 3852/2010 (ΦΕΚ 87/Α'/7-6-2010) «Νέα Αρχιτεκτονική της Αυτοδιοίκησης και της Αποκεντρωμένης Διοίκησης - Πρόγραμμα Καλλικράτης» και ειδικότερα το αρθρ. 186, παράγ. ΣΤ, εδάφιο 18.

3. Το π.δ. 142/2010 (ΦΕΚ 235/Α'/27-12-2010) «Οργάνωσης Αποκεντρωμένης Διοίκησης Μακεδονίας- Θράκης».

4. Τις διατάξεις των άρθρων 28 και 28Α του ν. 4325/2015 (ΦΕΚ 47/Α'/2015 και ΦΕΚ 21/Α'/21-2-2016) «Εκδημοκρατισμός της Διοίκησης-καταπολέμηση Γραφειοκρατίας και Ηλεκτρονική Διακυβέρνηση. Αποκατάσταση αδικιών και άλλες διατάξεις» περί Συντονιστή της Αποκεντρωμένης Διοίκησης.

5. Την με αριθ. 14138 (ΦΕΚ 250/τ.Υ.Ο.Δ.Δ./26-5-2017-ΑΔΑ: ΩΩ09465ΧΘ7-ΗΜΞ) απόφαση του Υπουργού Εσωτερικών «Διορισμός του Ιωάννη Σάββα του Κωνσταντίνου ως συντονιστή της Αποκεντρωμένης Διοίκησης Μακεδονίας-Θράκης».

6. Την με αριθ. 35748/30-05-2017 (ΦΕΚ 1971/07-06-2017) απόφαση του Συντονιστή της Α.Δ.Μ.Θ. «Ανάθεση άσκησης αρμοδιοτήτων σε οργανικές μονάδες της Αποκεντρωμένης Διοίκησης Μακεδονίας-Θράκης και παροχή εξουσιοδότησης υπογραφής πράξεων και εγγράφων «Με εντολή Συντονιστή» στους προϊστάμενους των οργανικών μονάδων της Αποκεντρωμένης Διοίκησης Μακεδονίας-Θράκης».

7. Το ν. 4258/2014 (ΦΕΚ 94/Α'/14-04-2014) «Διαδικασία Οριοθέτησης και ρυθμίσεις θεμάτων για τα υδατορέματα - ρυθμίσεις Πολεοδομικής νομοθεσίας και άλλες διατάξεις».

8. Την αριθ. 140055/13-1-2017 κοινή υπουργική απόφαση (ΦΕΚ 428/15-2-2017) για «Τεχνικές προδιαγραφές σύνταξης του περιεχομένου του φακέλου οριοθέτησης κατ' εφαρμογή της παραγράφου της παραγράφου 5 του άρθρου 2 του ν. 4258/2014 - Διευκρινήσεις για την εφαρμογή της διαδικασίας οριοθέτησης».

9. Την αριθμ. 3046/304/89 (ΦΕΚ 59/Δ/3.2.1989) απόφαση του Αναπληρωτή Υπουργού Περιβάλλοντος Χωροταξίας και Δημοσίων Έργων, «Κτιριοδομικός Κανονισμός».

10. Τις διατάξεις του ν. 2853/16.7.1922 (ΦΕΚ Α 116) «Περί υδραυλικών εν γένει έργων και αστυνομεύσεως των Δημοσίων Υδάτων», όπως αυτές τροποποιήθηκαν με τις αντίστοιχες του ν.δ. 10/29.12.1923 και κωδικοποιήθηκαν από τις διατάξεις του π.δ. 18/1924.

11. Το με α.π. Γ39682 από 28-4-2015 έγγραφο του Εθνικού Τυπογραφείου με θέμα «Υποχρεωτική (από 1-7-2015 αποστολή εγγράφων για δημοσίευση στο Φύλλο της Κυβερνήσεως με χρήση τεχνολογιών πληροφορικής και

επικοινωνιών και προηγμένης ηλεκτρονικής υπογραφής».

12. Το αριθ. πρωτ. Η-5824/10-9-2018 έγγραφο της Διεύθυνσης Τεχνικών Έργων Π.Ε. Έβρου με το οποίο υποβλήθηκε στην Υπηρεσία φάκελος οριοθέτησης ρέματος σε έντυπη και ηλεκτρονική μορφή με τα συνημμένα (σχέδια και μελέτες) ελεγμένα και θεωρημένα στον οικισμό Άβαντα του Δ. Αλεξανδρούπολης (α.π. ΠΕΧΩΣ 3607/12-9-2018).

Με την Υδρολογική μελέτη υπολογίζεται η πλημμυρική παροχή με περίοδο επαναφοράς  $T=50$  χρόνια και με την Υδραυλική μελέτη καθορίζονται οι γραμμές πλημμύρας και εν συνεχεία οριοθετείται το τμήμα υδατορέματος λαμβάνοντας υπόψη και τα έργα διευθέτησης που προτείνονται να κατασκευαστούν.

13. Το αριθμ. πρωτ. 3607/19-10-2018 έγγραφο της Υπηρεσίας με το οποίο διαβιβάστηκε σύμφωνα με την παραγ. 3 του ν. 4258/2014 ο φάκελος οριοθέτησης στην Διεύθυνση Υδάτων Α.Δ. Μακεδονίας-Θράκης, για τις απόψεις της στο πλαίσιο της οριοθέτησης του εν λόγω τμήματος του υδατορέματος.

14. Την με αριθμ. πρωτ. Η-8119/1-10-2018 και ΑΔΑ: 6Ε627ΛΒ-ΨΚ6 (Ορθή επανάληψη) Εισήγηση της Διεύθυνσης Τεχνικών Έργων Π.Ε Έβρου για τον καθορισμό των οριογραμμών ρέματος με έργα διευθέτησης στον οικισμό Άβαντα (απ ΠΕΧΩΣ 4178/23-10-2018).

15. Τις θετικές γνωμοδοτήσεις των αρμόδιων φορέων για την υλοποίηση των προτεινόμενων έργων διευθέτησης.

16. Το με αριθμ. πρωτ. 17805/12-9-2018 έγγραφο του Δασαρχείου Αλεξανδρούπολης σύμφωνα με το οποίο η έκταση δεν είναι δασική και η Υπηρεσία δεν είναι αρμόδια να γνωμοδοτήσει.

17. Το με αριθμ. πρωτ. 18668/21-9-2018 έγγραφο της Διεύθυνσης Δασών Ν. Έβρου, σύμφωνα με το οποίο δεν έχουν αντίρρηση για την οριοθέτηση του συγκεκριμένου τμήματος ρέματος.

18. Την με αριθμ. πρωτ. 3423/28-9-2018 έγγραφο της Εφορείας Αρχαιοτήτων Έβρου, Βάσει του οποίου δεν υπάρχει αντίρρηση για την πραγματοποίηση του έργου.

19. Την με αριθμ. πρωτ. 21021/6-12-2018 (α.π ΠΕΧΩΣ 5013/10-12-2018) θετική γνωμοδότηση της Διεύθυνσης Υδάτων της Α.Δ.Μ.-Θ.

20. Την αριθμ. 485/2018 απόφαση του Δημοτικού Συμβουλίου Δ. Αλεξανδρούπολης με τη θετική του γνωμοδότηση επί της οριοθέτησης με έργα διευθέτησης και η οποία περιήλθε στην υπηρεσία με το αριθ. πρωτ. 26390/28-9-2018 έγγραφο της Τεχνικής Υπηρεσίας του Δ. Αλεξανδρούπολης (α.π. ΠΕΧΩΣ 3895/2-10-2018).

21. Την με αριθμ. πρωτ. Π-4184/8-11-2018 απόφαση Υπαγωγής σε Πρότυπες Περιβαλλοντικές Δεσμεύσεις του Τμήματος Περιβάλλοντος και Υδροοικονομίας της Δ/νσης Περιβάλλοντος και Χωρικού Σχεδιασμού της Περιφερειακής Ενότητας Έβρου για το έργο «Έργα διευθέτησης σε μικρό υδατόρεμα στην Τ.Κ. Άβαντα του Δήμου Αλεξανδρούπολης» με ενδιαφερόμενη την Τσονίδου - Σκεύα Ελισάβετ. (ΑΔΑ: 64ΕΗ7ΛΒ-ΞΕΧ).

22. Το γεγονός ότι από την υποβληθείσα μελέτη (12ο σχετικό) προκύπτει ότι οι προτεινόμενες οριογραμμές



ανταποκρίνονται σε πλημμυρική παροχή για περίοδο επαναφοράς  $T=50$  έτη, με κατασκευή έργων διευθέτησης, αποφασίζουμε:

Επικυρώνουμε τις καθορισθείσες οριογραμμές τμήματος υδατορέματος στον οικισμό Άβαντα Δ. Αλεξανδρούπολης Ν. Έβρου, όπως αυτές αποτυπώνονται με συνεχή γραμμή μπλε χρώματος στην Οριζοντιογραφία Υδατορέματος με Προτεινόμενα Έργα Διευθέτησης που συνοδεύει την παρούσα (Αριθμός Σχεδίου 1:200, κλίμακας 1:200, Ιούνιος 2018 του πολιτικού μηχανικού Δημητρίου Τσεσμελή) σύμφωνα με την Υδρολογική Μελέτη που υποβλήθηκε στην Υπηρεσία, όπως αυτή ελέγχθηκε και θεωρήθηκε από την Δ.Τ.Ε. της Π.Ε. Έβρου.

Αναλυτικότερα καθορίζονται οι οριογραμμές του τμήματος υδατορέματος:

Χείμαρρος Χ1: οριοθετείται σε μήκος 252,37μ με αρχή τα σημεία:

L1 [X=660828,59, Y=4531777,89] και R1 [X=660825,48, Y=4531781,08]

και πέρας τα σημεία

L10 [X=660640,77, Y=4531676,76] και R10 [X=660639,63, Y=4531680,45].

Από τις διατάξεις της παρούσας δεν προκύπτουν δαπάνες οι οποίες να βαρύνουν τον κρατικό προϋπολογισμό.

Η ισχύς της παρούσας αρχίζει από την ανωτέρω δημοσίευση.

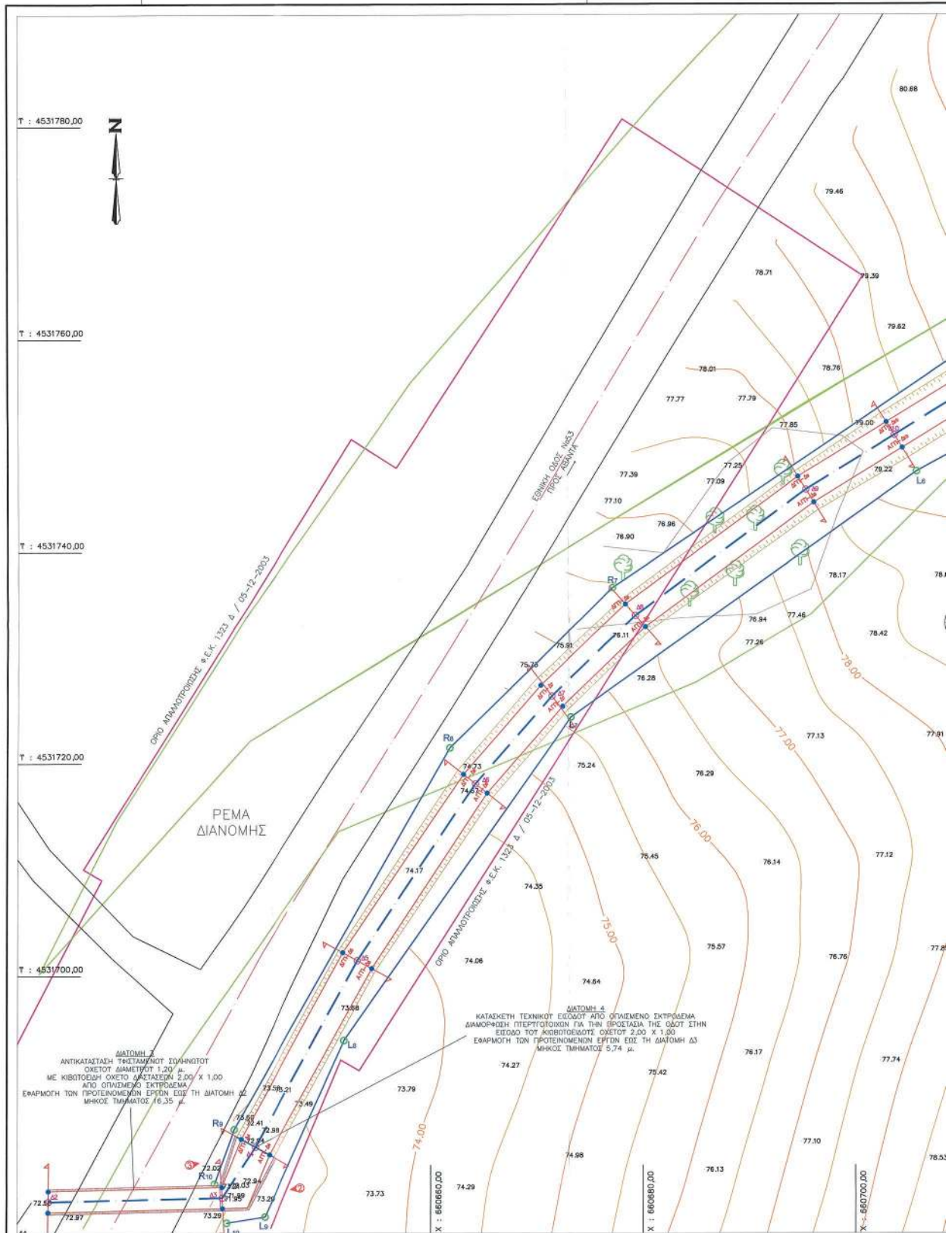
Η απόφαση αυτή μαζί με το συνημμένο διάγραμμα να δημοσιευθούν στην Εφημερίδα της Κυβερνήσεως.

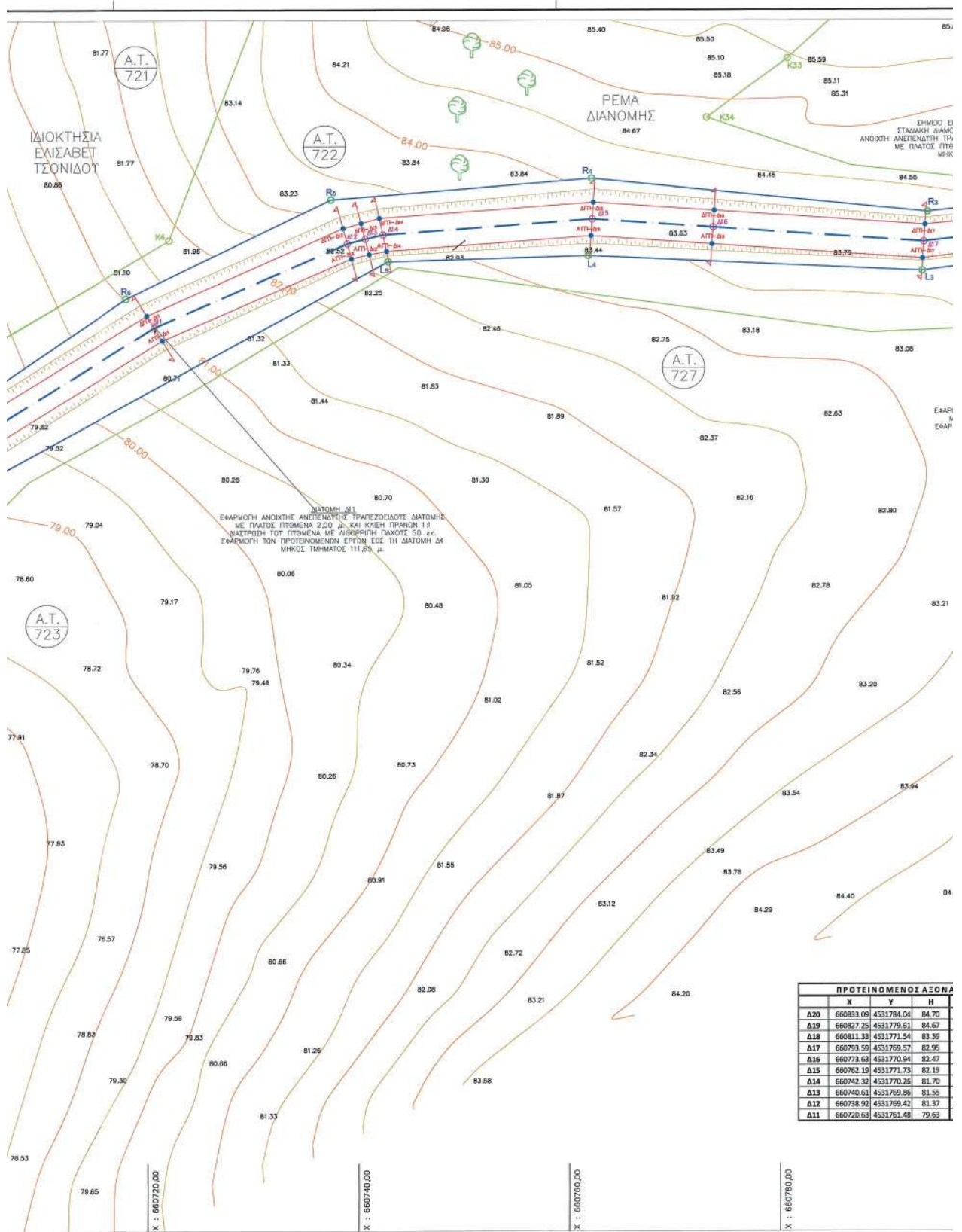
Κομοτηνή, 24 Ιανουαρίου 2019

Ο Συντονιστής Αποκεντρωμένης Διοίκησης

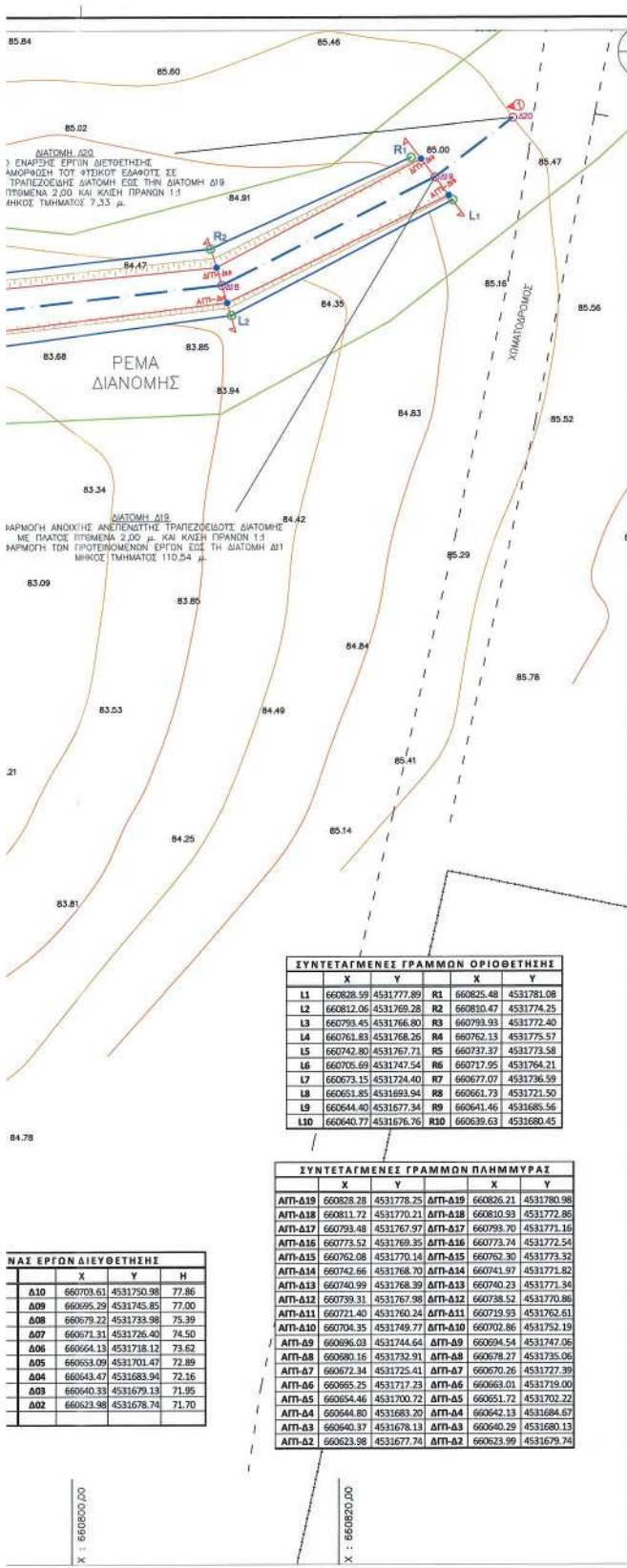
ΙΩΑΝΝΗΣ ΣΑΒΒΑΣ

**ΕΘΝΙΚΟ ΤΥΠΟΓΡΑΦΕΙΟ**  
Για τεχνικούς λόγους στο σχεδιάγραμμα,  
από το ηλεκτρονικό αρχείο, έγινε  
σμίκρυνση κατά ποσοστό **37%**









### ΥΠΟΜΝΗΜΑ

- ΔΙΑΤΟΜΗ Δ10
- ΔΙΑΤΟΜΗ Δ09
- ΔΙΑΤΟΜΗ Δ08
- ΔΙΑΤΟΜΗ Δ07
- ΔΙΑΤΟΜΗ Δ06
- ΔΙΑΤΟΜΗ Δ05
- ΔΙΑΤΟΜΗ Δ04
- ΔΙΑΤΟΜΗ Δ03
- ΔΙΑΤΟΜΗ Δ02

ΑΞΟΝΑΣ ΕΡΓΩΝ ΔΙΕΥΘΕΤΗΣ ΔΙΑΜΟΡΦΩΜΕΝΗΣ ΚΟΤΗΣ

ΑΡΙΣΤΕΡΗ ΓΡΑΜΜΗ ΠΑΝΗΜΥΡΑΣ ΜΕΤΑ ΤΗΝ ΚΑΤΑΣΚΕΥΗ ΤΩΝ ΠΡΟΤΕΙΝΟΜΕΝΩΝ ΕΡΓΩΝ ΔΙΕΥΘΕΤΗΣ

ΔΕΞΙΑ ΓΡΑΜΜΗ ΠΑΝΗΜΥΡΑΣ ΜΕΤΑ ΤΗΝ ΚΑΤΑΣΚΕΥΗ ΤΩΝ ΠΡΟΤΕΙΝΟΜΕΝΩΝ ΕΡΓΩΝ ΔΙΕΥΘΕΤΗΣ

ΠΡΟΤΕΙΝΟΜΕΝΗ ΓΡΑΜΜΗ ΟΡΙΟΘΕΤΗΣ ΡΕΜΑΤΟΣ ΜΕΤΑ ΤΗΝ ΚΑΤΑΣΚΕΥΗ ΤΩΝ ΠΡΟΤΕΙΝΟΜΕΝΩΝ ΕΡΓΩΝ ΔΙΕΥΘΕΤΗΣ

ΓΡΑΝΣ ΕΠΙΧΩΜΑΤΩΝ ΔΙΑΜΟΡΦΩΜΕΝΗΣ ΚΟΤΗΣ

ΟΡΙΟ ΔΙΑΝΟΜΗΣ ΚΤΗΜΑΤΙΚΗΣ ΠΕΡΙΟΧΗΣ ΑΒΑΝΤΑ ΥΠ. ΓΕΩΡΓΙΑΣ 1932

ΟΡΙΟ ΑΠΛΟΤΡΟΧΙΩΝ Φ.Ε.Κ. 1323 Δ / 85-13-2003

ΟΡΙΑ ΑΓΡΟΤΙΚΗΣ ΟΔΟΠΟΙΑΣ

ΣΥΜΜΑΤΟΠΕΡΙΦΡΑΣΗ

ΔΕΥΤΕΡΕΥΣΙΑ ΕΞΟΥΣΙΑΣ ΚΑΜΠΥΛΗ ΑΝΑ 0,5 μ.

ΚΥΡΙΑ ΕΞΟΥΣΙΑ ΚΑΜΠΥΛΗ ΑΝΑ 1,0 μ.

ΧΙΜΑΤΟΡΡΕΥΣΗ

Α.Τ. 727

ΑΡΙΘΜΟΣ ΑΓΡΟΤΕΜΑΧΟΥ ΔΙΑΝΟΜΗΣ ΥΠΟΥΡΓΙΟΥ ΓΕΩΡΓΙΑΣ

X	Y	X	Y		
L1	660828.59	4531777.89	R1	660825.48	4531781.08
L2	660812.06	4531769.28	R2	660810.47	4531774.25
L3	660793.45	4531766.80	R3	660793.93	4531772.40
L4	660761.83	4531768.26	R4	660762.13	4531775.57
L5	660742.80	4531767.71	R5	660737.37	4531773.58
L6	660705.09	4531747.54	R6	660717.95	4531764.21
L7	660673.15	4531724.40	R7	660667.07	4531736.59
L8	660651.85	4531683.94	R8	660661.73	4531721.50
L9	660644.40	4531677.34	R9	660641.46	4531685.56
L10	660640.77	4531676.76	R10	660639.63	4531680.45

X	Y	X	Y		
ΔΠ-Δ19	660828.28	4531778.25	ΔΠ-Δ19	660826.21	4531780.98
ΔΠ-Δ18	660811.72	4531770.21	ΔΠ-Δ18	660810.93	4531772.86
ΔΠ-Δ17	660793.48	4531767.97	ΔΠ-Δ17	660793.70	4531771.16
ΔΠ-Δ16	660773.52	4531769.35	ΔΠ-Δ16	660773.74	4531772.54
ΔΠ-Δ15	660762.08	4531770.14	ΔΠ-Δ15	660762.30	4531773.32
ΔΠ-Δ14	660742.06	4531768.70	ΔΠ-Δ14	660741.97	4531771.82
ΔΠ-Δ13	660740.99	4531768.39	ΔΠ-Δ13	660740.23	4531771.34
ΔΠ-Δ12	660739.31	4531767.98	ΔΠ-Δ12	660738.52	4531770.86
ΔΠ-Δ11	660721.40	4531760.24	ΔΠ-Δ11	660719.93	4531762.61
ΔΠ-Δ10	660704.35	4531749.77	ΔΠ-Δ10	660702.86	4531752.19
ΔΠ-Δ9	660696.03	4531744.64	ΔΠ-Δ9	660694.54	4531747.06
ΔΠ-Δ8	660680.16	4531732.91	ΔΠ-Δ8	660678.27	4531735.06
ΔΠ-Δ7	660672.34	4531725.41	ΔΠ-Δ7	660670.26	4531727.39
ΔΠ-Δ6	660665.25	4531717.23	ΔΠ-Δ6	660663.01	4531719.00
ΔΠ-Δ5	660654.46	4531700.72	ΔΠ-Δ5	660651.72	4531702.22
ΔΠ-Δ4	660644.80	4531683.20	ΔΠ-Δ4	660642.13	4531684.67
ΔΠ-Δ3	660640.37	4531678.13	ΔΠ-Δ3	660640.29	4531680.13
ΔΠ-Δ2	660623.98	4531677.74	ΔΠ-Δ2	660623.99	4531679.74

	X	Y	H
Δ10	660703.61	4531750.98	77.86
Δ09	660695.29	4531745.85	77.00
Δ08	660679.22	4531733.98	75.39
Δ07	660671.31	4531726.40	74.50
Δ06	660664.13	4531718.12	73.62
Δ05	660653.09	4531701.47	72.89
Δ04	660643.47	4531683.94	72.16
Δ03	660640.33	4531679.13	71.95
Δ02	660632.98	4531678.74	71.70

Ενδιαφερόμενος: **Θέση Μελέτης: Τ.Κ. Άβαντα, Δήμος Αλεξάνδρουπολης Ν.Εβρου**

**ΕΛΙΣΑΒΕΤ ΣΤΟΙΔΙΟΥ**

**ΤΙΤΛΟΣ ΕΡΓΟΥ:**  
«Οριοθέτηση ρέματος με έργα διευθέτησης στον οικισμό Άβαντα του Δήμου Αλεξανδρούπολης»

**ΑΝΤΙΚΕΙΜΕΝΟ ΜΕΛΕΤΗΣ: ΥΔΡΑΥΛΙΚΗ ΜΕΛΕΤΗ**

Θέμα Σχεδίου: **01** Στάδιο Μελέτης: **1ο**

**ΟΡΙΖΟΝΤΙΟΓΡΑΦΙΑ ΥΔΑΤΟΡΕΜΑΤΟΣ ΜΕ ΠΡΟΤΕΙΝΟΜΕΝΑ ΕΡΓΑ ΔΙΕΥΘΕΤΗΣΗΣ**

Αριθμός Σχεδίου: **01**

ΚΩΣΚΑΚΑ: **1:200** ΗΜΕΡΟΜΗΝΙΑ ΕΠΙΣΤΡΟΦΗΣ: **ΙΟΥΝΙΟΣ 2018**

Ο ΜΕΛΕΤΗΤΗΣ: **ΤΣΙΣΜΕΛΗΣ Γ. ΔΗΜΗΤΡΙΟΣ**  
ΔΙΠΛ. ΠΟΛΙΤΙΚΟΣ ΜΗΧΑΝΙΚΟΣ Α.Π.Θ.  
Α.Μ. Τ.Ε.Ε. 104572  
ΘΕΡΜΟΤΗΤΑ 17249 (ΔΟ ΑΔΕΛΦΟΤΗΤΗΣ)  
ΤΗΛ: 210 2255987 FAX: 210 2103316  
ΑΒΑΝΤΟΥ ΔΕΥΤΕΡΟΤΟΥ ΑΛΕΞΑΝΔΡΟΥΠΟΛΗΣ

ΕΛΕΓΧΘΗΚΕ Ο ΕΠΙΒΛΕΠΩΝ: **ΔΙΝΗΣ ΤΕΧΝΙΚΩΝ Π.Ε. ΕΒΡΟΥ**

ΕΓΚΡΙΝΕΤΑΙ Η ΠΡΟΪΤΑΜΕΝΗ ΤΥΜΗΜΑΤΟΣ ΔΟΚΙΜΑ & ΠΕΡΙΒΑΛΛΟΝΤΟΣ ΔΙΝΗΣ ΤΕΧΝΙΚΩΝ Π.Ε. ΕΒΡΟΥ

ΤΣΙΣΜΕΛΗΣ ΔΗΜΗΤΡΙΟΣ ΠΟΛΙΤΙΚΟΣ ΜΗΧΑΝΙΚΟΣ Α.Μ. 21389

ΤΣΟΛΑΚΙΔΗΣ ΓΕΩΡΓΙΟΣ ΠΟΛΙΤΙΚΟΣ ΜΗΧΑΝΙΚΟΣ Τ.Ε. με Α' β.

ΧΡΙΣΤΙΝΑ ΜΑΥΡΑΚΗ ΠΟΛΙΤΙΚΟΣ ΜΗΧΑΝΙΚΟΣ με Α' β.

ΘΕΩΡΗΣΗΚΕ Η ΑΝ. ΠΡΟΪΤΑΜΕΝΗ ΔΙΝΗΣ ΤΕΧΝΙΚΩΝ Π.Ε. ΕΒΡΟΥ

ΘΕΩΡΗΣΗΚΕ ΑΠΟ ΤΗΝ ΑΝΗΣ ΠΕΡΙΒΑΛΛΟΝΤΟΣ & ΧΩΡΟΥ ΣΧΕΔΙΑΣΜΟΥ ΤΗΣ ΑΠΟΚΕΝΤΡΩΜΕΝΗΣ ΔΙΟΧΗΤΗΣ ΜΑΚΕΔΟΝΙΑΣ ΘΡΑΚΗΣ

ΧΡΙΣΤΙΝΑ ΜΑΥΡΑΚΗ ΠΟΛΙΤΙΚΟΣ ΜΗΧΑΝΙΚΟΣ με Α' β.

