Signature Not Verified
Digitally signed by VARVARA ZACHARAKI
Date: 2019.02.15 10:38:37 EET
Reason: Signed PDF (embedded)
Location: Athens, Ethniko Typografio

ΕΦΗΜΕΡΙΔΑ ΤΗΣ ΚΥΒΕΡΝΗΣΕΩΣ

ΤΗΣ ΕΛΛΗΝΙΚΗΣ ΔΗΜΟΚΡΑΤΙΑΣ

15 Φεβρουαρίου 2019 | ΤΕΥΧΟΣ ΤΕΤΑΡΤΟ | Αρ. Φύλλου **28**

ΑΠΟΦΑΣΕΙΣ

Αριθμ. 19732/201924

Επανακαθορισμός της οριογραμμής αιγιαλού που είχε οριστικοποιηθεί με την αριθμ. 14008/132512/04-09-2018 (ΦΕΚ 383/Δ/2018) απόφαση του Συντονιστή Αποκεντρωμένης Διοίκησης Θεσσαλίας - Στ. Ελλάδας και καθορισμός για πρώτη φορά του παλαιού αιγιαλού, στις περιοχές "Μικρό Λιβάρι" και "Μεγάλο Λιβάρι", των Δ.Κ. Ιστιαίας και Τ.Κ. Ωρεών του Δήμου Ιστιαίας - Αιδηψού, Π.Ε. Ευβοίας, καθώς και επανακαθορισμός των οριογραμμών αιγιαλού και παραλίας που είχαν καθοριστεί α. με την αριθμ. Φ. 121/6071/27-03-1986 απόφαση Νομάρχη Ευβοίας (ΦΕΚ 538/τ.Δ΄/1986), στη θέση Λαγομάνδρα, Τ.Κ. Ωρεών, του Δήμου Ιστιαίας - Αιδηψού, Π.Ε. Ευβοίας και β. με την υπ' αριθμ. Φ. 121/14193/09-08-1988 απόφαση Νομάρχη Ευβοίας (ΦΕΚ 638/τ.Δ΄/1988), στη θέση "Μηλέα" Τ.Κ. Ασμηνίου, του Δήμου Ιστιαίας - Αιδηψού, Π.Ε. Ευβοίας Ν. Ευβοίας, λόγω εμφιλοχώρησης σφάλματος.

Ο ΣΥΝΤΟΝΙΣΤΗΣ ΑΠΟΚΕΝΤΡΩΜΕΝΗΣ ΔΙΟΙΚΗΣΗΣ ΘΕΣΣΑΛΙΑΣ - ΣΤΕΡΕΑΣ ΕΛΛΑΔΑΣ

Έχοντας υπόψη:

1. Τις διατάξεις του ν.3852/2010 (Α΄87) περί «νέας αρχιτεκτονικής της Αυτοδιοίκησης και της Αποκεντρωμένης Διοίκησης - Πρόγραμμα Καλλικράτης» και ιδίως τις διατάξεις της παρ. 1 και 2 του άρθρου 6, τις διατάξεις της παρ. 1 του άρθρου 280 και τις διατάξεις της παρ. 4 του άρθρου 283.

2. Τις διατάξεις των άρθρων 28 και 28Α του ν. 4325/2015 «Εκδημοκρατισμός της διοίκησης - καταπολέμηση γραφειοκρατίας και ηλεκτρονική διακυβέρνηση. Αποκατάσταση αδικιών και άλλες διατάξεις» (ΦΕΚ 47/Α'/11.05.2015),όπως το τελευταίο συμπληρώθηκε με τις διατάξεις του άρθρου 24 του ν. 4368/2016 «Μέτρα για την επιτάχυνση του κυβερνητικού έργου και άλλες διατάξεις»(ΦΕΚ 21/Α΄/02.02.2016).

3. Τις διατάξεις των άρθρων 1, 2, 3, 4, 5, 6, 7, 8, 9 του ν. 2971/2001 «Αιγιαλός , παραλία και άλλες διατάξεις» (ΦΕΚ 285/Α΄/19.12.2001), και όπως τα άρθρα 4, 5, 6 και 7 τροποποιήθηκαν και ισχύουν με το άρθρο 11 του ν. 4281/2014 (ΦΕΚ 160/Α΄/08.08.2014), το άρθρο 27 του ν. 4321/2015 (ΦΕΚ 32/Α΄/21.03.2015) και το άρθρο 62 ν. 4403/2016(ΦΕΚ 125/Α΄/07.07.2016).

4. Τις διατάξεις του ν. 3200/1955 «περί διοικητικής αποκεντρώσεως», όπως αυτές τροποποιήθηκαν και ισχύουν σήμερα με τα ν.δ. 532/1970, β.δ. 704/1970, β.δ. 705/1970, β.δ. 192/1972, π.δ. 71/1984, π.δ. 347/1986, ν. 2026/1992 και π.δ. 97/1993.

5. Την 1063649/790/Α0006/3.8.2004 απόφαση του Υπουργού Οικονομίας και Οικονομικών «Περί καταγραφής και διοικητικής κωδικοποίησης των αρμοδιοτήτων σε θέματα υπηρεσιών υπουργείου Οικονομίας και Οικονομικών που περιέρχονται στους Γενικούς Γραμματείς Περιφερειών κατά τις διατάξεις της παρ. 21 του άρθρου 46 του ν. 3220/2004.

6. Το 142/2017 π.δ. (ΦΕΚ 181Α΄/23.11.2017) "Οργανισμός Υπουργείου Οικονομικών".

7. Τις διατάξεις των διατηρούμενων άρθρων του π.δ. 284/1988 «Οργανισμός Υπ. Οικονομικών».

8. Τις διατάξεις της παρ. 21 του άρθρου 46 του ν. 3220/2004 (Α΄ 15) «μέτρα αναπτυξιακής και κοινωνικής πολιτικής - αντίκειμενοποίηση του φορολογικού ελέγχου και άλλες διατάξεις» δυνάμει των οποίων από 10.4.2004, αρμοδιότητες του Υπουργού Οικονομίας και Οικονομικών, οι οποίες ανήκαν ή είχαν μεταβιβαστεί στους Νομάρχες μέχρι την έναρξη λειτουργίας των Νομαρχιακών Αυτοδιοικήσεων και αφορούν θέματα του Υπουργείου Οικονομίας και Οικονομικών, που εξαιρέθηκαν από την κατάργηση με τις διατάξεις της παρ. 2 του άρθρου 39 του ν. 2218/1994, περιέρχονται στους Γενικούς Γραμματείς Περιφερειών.

9. Το Δ6Α 1022671 ΕΞ 2011/10.2.2011 έγγραφο του Υπ. Οικονομικών, σύμφωνα με το οποίο οι αρμοδιότητες του Υπουργού Οικονομικών, που περιήλθαν στους Γενικούς Γραμματείς των Περιφερειών (του ν. 2503/1997, Α΄ 107), σύμφωνα με τις διατάξεις της παρ. 21 του άρθρου 46 του ν. 3220/2004 (Α15) και καταγράφονται στην υπ' αριθμ. 1063649/790/Α0006/3.8.2004 απόφαση του Υπουργού Οικονομίας και Οικονομικών, ασκούνται από 1.1.2011, από τους Γενικούς Γραμματείς των Αποκεντρωμένων Διοικήσεων, σύμφωνα με τις διατάξεις του άρθρου 280 του ν. 3852/2010 (Α΄ 87).

10. Τις διατάξεις του ν. 3469/2006 «Εθνικό Τυπογραφείο, Εφημερίς της Κυβερνήσεως και λοιπές διατάξεις» (ΦΕΚ 131/Α'/28.06.2006),όπως τροποποιήθηκαν και ισχύουν .

11. Τις διατάξεις του ν. 3861/2010 «Ενίσχυση της διαφάνειας με την υποχρεωτική ανάρτηση νόμων και πράξεων των κυβερνητικών, διοικητικών και αυτοδιοικητικών οργάνων στο διαδίκτυο "Πρόγραμμα Διαύγεια" και άλλες διατάξεις» (ΦΕΚ 112/Α'/13.07.2010) όπως ισχύουν σήμερα.

12. Τις διατάξεις του π.δ. 138/2010 (Α231) «περί οργανισμού Αποκεντρωμένης Διοίκησης Θεσσαλίας - Στερεάς Ελλάδας».

13. Την 13917/26-05-2017 (Υ.Ο.Δ.Δ. 250) απόφαση του Υπουργού Εσωτερικών περί διορισμού Συντονιστή στην Αποκεντρωμένη Διοίκηση Θεσσαλίας - Στ. Ελλάδας.

14. Την Φ.121/6071/27-03-1986 απόφαση του Νομάρχη Ευβοίας (ΦΕΚ 538/τ.Δ'/1986) με θέμα: «Καθορισμός ορίων αιγιαλού και δημιουργία ζώνης παραλίας στη θέση "ΛΑΓΟΜΑΝΔΡΑ" Ωρεών προ ιδιοκτησίας Γεωργίου Δημητροπούλου στο Ν. Εύβοιας».

15. Την Φ.121/14193/09.08.1988 Απόφαση Νομάρχη Εύβοιας (ΦΕΚ 638/τ.Δ'/1988) με θέμα: «Καθορισμός των ορίων του αιγιαλού και δημιουργία ζώνης παραλίας στη θέση "ΜΗΛΕΑ" Κοινότητας Ασμηνίου Ν. Εύβοιας προ ιδιοκτησίας Κ. Ροδοκαλάκη».

16. Την αριθμ. 14008/132512/04.09.2018 απόφαση του Συντονιστή της Αποκεντρωμένης Διοίκησης Θεσσαλίας - Στερεάς Ελλάδας με θέμα: «Οριστικοποίηση προκαταρκτικής γραμμής αιγιαλού (ΠΟΑ) στην Π.Ε. Εύβοιας», η οποία δημοσιεύτηκε στο ΦΕΚ 383/τ.Δ'/28.09.2018.

17. Την από 09.11.2018 έκθεση (2ο πρακτικό), της κατά τα άρθρα 3, 4 του ν. 2971/19.12.2001 (ΦΕΚ 285/Α'/19.12.2001), όπως αντικαταστάθηκε με το άρθρο 11 του ν. 4281/2014, «Περί αιγιαλού και παραλίας» αρμόδιας Επιτροπής καθορισμού ορίων αιγιαλού και παραλίας για: α)τον επανακαθορισμό της οριογραμμής αιγιαλού που είχε οριστικοποιηθεί με την αριθμ. 14008/132512/04.09.2018 (ΦΕΚ 383/Δ΄/2018) απόφαση του Συντονιστή Αποκεντρωμένης Διοίκησης Θεσσαλίας - Στερεάς Ελλάδας και τον καθορισμό για πρώτη φορά παλαιού αιγιαλού στις περιοχές «Μικρό Λιβάρι» και «Μεγάλο Λιβάρι», των Δ.Κ. Ιστιαίας και Τ.Κ. Ωρεών του Δήμου Ιστιαίας - Αιδηψού, Περιφερειακής Ενότητας Εύβοιας, β) για τον επανακαθορισμό των οριογραμμών αιγιαλού και παραλίας που είχαν καθοριστεί με την αριθμ. Φ. 121/6071/27.03.1986 απόφαση του σΝομάρχη Εύβοιας (ΦΕΚ 538/Δ/1986), στη θέση «Λαγομάνδρα», Τ.Κ. Ωρεών, του Δήμου Ιστιαίας - Αιδηψού, της Περιφερειακής Ενότητας Εύβοιας, γ) για τον επανακαθορισμό των οριογραμμών αιγιαλού και παραλίας που είχαν καθοριστεί με την αριθμ. Φ. 121/14193/09.08.1988 απόφαση του Νομάρχη Εύβοιας (ΦΕΚ 638/Δ΄/1988), στη θέση «Μηλέα», Τ.Κ. Ασμηνίου, του Δήμου Ιστιαίας - Αιδηψού, της Περιφερειακής Ενότητας Εύβοιας, στην οποία ελήφθη υπόψη το Φ.900/40/827227/Σ.366/19-07-2015 εμπιστευτικό έγγραφο του ΓΕΕΘΑ με το οποίο καθορίζονται οι περιοχές που για λόγους εθνικής άμυνας και ασφάλειας πρέπει να εξαιρούνται από την ανάρτηση,από το οποίο προκύπτει ότι η υπό μελέτη περιοχή δεν εμπίπτει σε ζώνη της παρ.6 του άρθρου 4 του ν. 2971/2001 όπως τροποποιήθηκε και ισχύει από το άρθρο 11 του ν. 4281/2014 και με ενδιαφερόμενο το ελληνικό δημόσιο.

18. Το από 09.11.2018 υπόβαθρο ορθοφωτοχάρτη κλίμακας 1:2000 αποτελούμενο από πέντε (5) πινακίδες, που συντάχθηκε από το Αυτοτελές Γραφείο Δημόσιας Περιουσίας Εύβοιας και συνοδεύει την έκθεση της προαναφερόμενης επιτροπής.

19. Το 97702/23.11.2018 έγγραφο της Κτηματικής Υπηρεσίας Εύβοιας, με το οποίο ζητείται η έκδοση απόφασης.

20. Τις διατάξεις του π.δ 111/2014 «Οργανισμός Υπουργείου Οικονομικών», αποφασίζουμε:

Α. Επικυρώνουμε την από 09.11.2018 (2ο πρακτικό) έκθεση της κατά το άρθρο 3 του ν. 2971/19.12.2001 αρμόδιας Επιτροπής καθορισμού ορίων αιγιαλού και παραλίας, η οποία:

1) Επανακαθόρισε την οριογραμμή αιγιαλού που είχε οριστικοποιηθεί με την αριθμ. 14008/132512/04.09.2018 (ΦΕΚ 383/τ.Δ'/28.09.2018) απόφαση του Συντονιστή Αποκεντρωμένης Διοίκησης Θεσσαλίας - Στερεάς Ελλάδας και καθόρισε για πρώτη φορά παλαιού αιγιαλού στις περιοχές «Μικρό Λιβάρι» και «Μεγάλο Λιβάρι»,των Δ.Κ. Ιστιαίας και Τ.Κ Ωρεών του Δήμου Ιστιαίας - Αιδηψού της Περιφερειακής Ενότητας Εύβοιας.

2) Επανακαθόρισε τις οριογραμμές αιγιαλού και παραλίας που είχαν καθοριστεί με την αριθμ. Φ. 121/6071/27.03.1986 απόφαση του Νομάρχη Εύβοιας (ΦΕΚ 538/τ.Δ'/1986) στη θέση Λαγομάνδρα, Τ.Κ. Ωρεών του Δήμου Ιστιαίας-Αιδηψού της Περιφερειακής Ενότητας Εύβοιας.

3) Επανακαθόρισε τις οριογραμμές αιγιαλού και παραλίας που είχαν καθοριστεί με την υπ' αριθμ. Φ. 121/14193/09.08.1988 απόφαση του Νομάρχη Εύβοιας (ΦΕΚ 638/τ.Δ'/1988) στη θέση «Μηλέα» Τ.Κ Ασμηνίου, του Δήμου Ιστιαίας - Αιδηψού της Περιφερειακής Ενότητας Εύβοιας,

με ενδιαφερόμενο το ελληνικό δημόσιο, καθώς και το από 09.11.2018 υπόβαθρο ορθοφωτοχάρτη κλίμακας 1:2000, αποτελούμενο από πέντε (5) πινακίδες, που συντάχθηκε από το αυτοτελές Γραφείο Δημόσιας Περιουσίας Εύβοιας που τη συνοδεύει.

Β. Στο υπόβαθρο ορθοφωτοχάρτη η αρμόδια επιτροπή επανακαθόρισε:

1) α. Την οριογραμμή του αιγιαλού με κόκκινη συνεχή πολυγωνική γραμμή με στοιχεία 1, 2, ...141, ...177 - 178, 179, ... 189 (178) και 190, 191, 197(190), της οποίας οι κορυφές εξασφαλίζονται με συντεταγμένες εξαρτημένες από το κρατικό τριγωνομετρικό δίκτυο σε Εγκάρσια Μερκατορική Προβολή στο Ελληνικό Γεωδαιτικό Σύστημα Αναφοράς 1987 (ΕΓΣΑ '87) (επισημαίνεται ότι οι κορυφές 178 με 189 και 190 με 197 ταυτίζονται).

- Το σημείο 1 ταυτίζεται με το σημείο 1'' και με το σημείο του αιγιαλού που είχε επικυρωθεί με το ΦΕΚ 766/τ.Δ'/21.10.1999, με συντεταγμένες Χ:421126, 42, Υ:4313336,98

- Από το σημείο 10 έως το σημείο 38 η οριογραμμή του αιγιαλού ακολουθεί την οριογραμμή της λιμνοθάλασσας, στην περιοχή του «Μικρού Λιβαρίου».

- Από το σημείο 63 έως το σημείο 89 ομοίως η οριογραμμή του αιγιαλού ακολουθεί την οριογραμμή της Λιμνοθάλασσας, στην περιοχή του «Μικρού Λιβαρίου».

- Το σημείο 91 ταυτίζεται με το σημείο 24'' και με το σημείο του αιγιαλού που είχε επικυρωθεί με το ΦΕΚ 204/τ.Δ΄/23.09.1970, με συντεταγμένες Χ:422582,217, Υ:4315857,292.

- Το σημείο 92 ταυτίζεται με το σημείο 25'' και με το σημείο του αιγιαλού που είχε επικυρωθεί με το ΦΕΚ 6/τ.Δ'/12.01.1988, με συντεταγμένες Χ:423558, 89, Υ:4316548, 145.

- Από το σημείο 96 έως το σημείο 142 η οριογραμμή του αιγιαλού ακολουθεί την οριογραμμή της λιμνοθάλασσας, στην περιοχή του «Μεγάλου Λιβαρίου».

- Στο σημείο 177 η οριογραμμή του αιγιαλού ενώνεται με την οριογραμμή της ΠΟΑ, με συντεταγμένες Χ:426305, 404, Υ:4317667, 814 που οριστικοποιήθηκε με το ΦΕΚ 383/τ.Δ'/2018.

- Από το σημείο 178-179-....-189(178) και από 190-191-....-197(190) η οριογραμμή του αιγιαλού οριοθετεί τις νησίδες που σχηματίζονται μεταξύ των στομίων επικοινωνίας του υδάτινου όγκου της λιμνοθάλασσας «Μεγάλο Λιβάρι» με τη θάλασσα.

β. Την οριογραμμή της παραλίας με κίτρινη συνεχή πολυγωνική γραμμή με στοιχεία 1΄,2΄….,6΄και 7΄,8΄...18΄, 19΄, της οποίας οι κορυφές εξασφαλίζονται με συντεταγμένες από το κρατικό τριγωνομετρικό δίκτυο σε Εγκάρσια Μερκατορική Προβολή στο Ελληνικό Γεωδαϊτικό Σύστημα Αναφοράς 1987(ΕΓΣΑ ΄87).

-Από το σημείο 1΄έως το σημείο 6΄η οριογραμμή της παραλίας ταυτίζεται με την οριογραμμή του παλαιού αιγιαλού.

-Στο σημείο 6΄η οριογραμμή της παραλίας τέμνει την οριογραμμή της ΖΟΕ.

-Από το σημείο 7΄έως το σημείο 19΄η οριογραμμή της παραλίας απέχει σταθερή απόσταση 15μ από την οριογραμμή του αιγιαλού.

-Στο σημείο 7΄η οριογραμμή της παραλίας τέμνει την οριογραμμή της ΖΟΕ.

Η οριογραμμή παραλίας καθορίζεται σε μεταβλητή απόσταση από αυτή του αιγιαλού, από την κορυφή 1΄ έως 6΄και σε σταθερή απόσταση 15 μέτρων από την κορυφή 7΄έως 19΄για να εξυπηρετηθούν οι σκοποί της παρ. 2 του άρθρου 1, της παρ. 3 του άρθρου 2 και της παρ. 1 του άρθρου 7 του ν. 2971/2001 και λαμβάνοντας υπόψη την ύπαρξη ΖΟΕ στην περιοχή. Από το σημείο 1΄έως 2΄ο καθορισμός της παραλίας διενεργείται για πρώτη φορά.

2) Αποφαίνεται ότι υπάρχει παλαιός αιγιαλός και καθορίζει αυτόν, επί του ως άνω υποβάθρου Ορθοφωτοχάρτη, με μπλέ συνεχή πολυγωνική γραμμή με στοιχεία 1΄΄ ,2΄΄, ….,44΄΄ , 45΄΄, 46΄΄, της οποίας οι κορυφές εξασφαλίζονται με συντεταγμένες από το κρατικό τριγωνομετρικό δίκτυο σε Εγκάρσια Μερκατορική Προβολή στο Ελληνικό Γεωδαϊτικό Σύστημα Αναφοράς 1987 (ΕΓΣΑ ΄87). Ο παλαιός αιγιαλός χαράσσεται έτσι ώστε να περιλαμβάνονται εντός αυτού οι άγονες, αμμώδεις, ελώδης (με υγροτοπική βλάστηση αποτελούμενη κυρίως από καλαμώνες και βούρλα), ακαλλιέργητες και χωρίς ίχνη νομής και κατοχής, πέριξ των λιμνοθαλασσών, εκτάσεις, όπως αυτές παρατηρούνται διαχρονικά από το έτος 1945 (χρόνος λήψης σχετικής Α/Φ) έως σήμερα.

- Το σημείο 1΄΄ ταυτίζεται με το σημείο 1 και με το σημείο του αιγιαλού που είχε επικυρωθεί με το ΦΕΚ 766/τ.Δ΄/21.10.1999, με συντεταγμένες Χ:421126, 42, Υ:4313336, 98.

- Το σημείο 2΄΄ ταυτίζεται με το σημείο 1΄
- Το σημείο 3΄΄ ταυτίζεται με το σημείο 2΄
- Το σημείο 4΄΄ ταυτίζεται με το σημείο 3΄
- Το σημείο 5΄΄ ταυτίζεται με το σημείο 4΄
- Το σημείο 6΄΄ ταυτίζεται με το σημείο 5΄
- Στο σημείο 13΄΄ η οριογραμμή του παλαιού αιγιαλού τέμνει την οριογραμμή του αιγιαλού.
- Το σημείο 14΄΄ ταυτίζεται με το σημείο 17
- Το σημείο 20΄΄ ταυτίζεται με το σημείο 71
- Το σημείο 21΄΄ ταυτίζεται με το σημείο 84
- Το σημείο 24΄΄ ταυτίζεται με το σημείο 91
- Το σημείο 25΄΄ ταυτίζεται με το σημείο 92
- Το σημείο 36΄΄ ταυτίζεται με το σημείο 107
- Το σημείο 37΄΄ ταυτίζεται με το σημείο 108
- Στο σημείο 46΄΄ η οριογραμμή του παλαιού αιγιαλού τέμνει την οριογραμμή του αιγιαλού.

Του παλαιού αιγιαλού εξαιρείται το εκποιημένο προς την Εταιρεία Ελληνικές Ιχθ/γειες ΑΒΕΕ, δυνάμει του αριθμ. Φ111/2501/27.09.1993 πωλητηρίου του Νομάρχη Εύβοιας, τμήμα του δημοσίου κτήματος με ΑΒΚ 656, επιφάνειας Ε=12.012, 85 τ.μ ,σύμφωνα με την αριθμ. 207/94 γνωμοδότηση του Ν.Σ.Κ, αφού αποτελεί παραχωρητήριο του Δημοσίου. Το τμήμα αυτό εντοπίζεται βορείως της υπό στοιχεία 121-122-123-124-125 οριογραμμής αιγιαλού και αποτελεί τον χώρο όπου βρίσκονται οι κτιριακές εγκαταστάσεις του ιχθυογεννητικού σταθμού.

Επισημαίνεται ότι οι περίκλειστες επιφάνειες (νησίδες), που οριοθετούνται με την οριογραμμή του αιγιαλού υπό στοιχεία 178-179-…..-189(178) και 190-191-…..-197(190), περιλαμβάνονται εντός παλαιού αιγιαλού.

Η ισχύς της παρούσας αρχίζει με τη δημοσίευσή της στο Φύλλο Εφημερίδας της Κυβερνήσεως.

Η απόφαση αυτή με την έκθεση της Επιτροπής και το υπόβαθρο ορθοφωτοχάρτη, να δημοσιευθούν στην Εφημερίδα της Κυβερνήσεως.

Λάρισα, 30 Ιανουαρίου 2019

Ο Συντονιστής Αποκεντρωμένης Διοίκησης

ΝΙΚΟΛΑΟΣ ΝΤΙΤΟΡΑΣ

ΕΚΘΕΣΗ
ΕΠΙΤΡΟΠΗΣ ΚΑΘΟΡΙΣΜΟΥ ΟΡΙΩΝ ΑΙΓΙΑΛΟΥ - ΠΑΡΑΛΙΑΣ ΚΑΙ ΠΑΛΑΙΟΥ ΑΙΓΙΑΛΟΥ
2ο ΠΡΑΚΤΙΚΟ ΤΗΣ ΣΥΝΕΔΡΙΑΣΗΣ ΤΗΣ 09/11/2018

Στη Χαλκίδα σήμερα την 9η Νοεμβρίου 2018, ημέρα Παρασκευή.

Η Επιτροπή καθορισμού ορίων αιγιαλού - παραλίας-παλαιού αιγιαλού, η σύνθεση της οποίας καθορίστηκε βάσει των διατάξεων του άρθρου 3 του ν. 2971/2001 «περί αιγιαλού - παραλίας και άλλες διατάξεις» και συγκροτήθηκε με την αριθμ. 7568/73082/30-05-2018 απόφαση του Συντονιστή Αποκεντρωμένης Διοίκησης Θεσσαλίας - Στερεάς Ελλάδας, όπως τροποποιήθηκε με την αριθμ. οικ.10423/ 100596/05-07-2018 όμοια απόφαση, αποτελούμενη από τους:

1. Μπούρικα Αθηνά, διπλωματούχο αγρονόμο-τοπογράφο μηχανικό ΠΕ/Α, Προϊσταμένη της Κτηματικής Υπηρεσίας Εύβοιας, σαν Πρόεδρο.

2. Προκάκη Δημήτριο, διπλωματούχο αγρονόμο-τοπογράφο μηχανικό ΠΕ/Α, υπάλληλο της Κτηματικής Υπηρεσίας Εύβοιας, σαν μέλος.

3. Δανίκα Σωτήριο, πλωτάρχη Λ.Σ., Λιμενάρχη του Λ/Χ Αιδηψού, σαν μέλος.

4. Ζέρβα Νικόλαο, αρχιτέκτονα μηχανικό ΠΕ/Α, Προϊστάμενο της Υπηρεσίας Δόμησης, του Δήμου Ιστιαίας-Αιδηψού, σαν μέλος.

5. Δ/ντή ΠΕΧΩ Αποκεντρωμένης Διοίκησης Θεσσαλίας - Στ. Ελλάδας ή νόμιμο αναπλ/τή (αν και προσκλήθηκε νόμιμα δεν προσήλθε).

Παρουσία και της γραμματέως της Επιτροπής Πουρνή Παναγιώτας, εφοριακού ΠΕ/Α, υπαλλήλου της Κτηματικής Υπηρεσίας Εύβοιας,

Συνήλθε στα γραφεία της Κτηματικής Υπηρεσίας Ν. Ευβοίας μετά από την αριθμ. 95023/02-11-2018 πρόσκληση της Προέδρου της, για να γνωμοδοτήσει επί της υπόθεσης:

α) επανακαθορισμού της οριογραμμής αιγιαλού που είχε οριστικοποιηθεί με την αριθμ.14008/132512/04-09-2018 (ΦΕΚ 383/Δ΄/2018) απόφαση του Συντονιστή Αποκεντρωμένης Διοίκησης Θεσσαλίας - Στ. Ελλάδας και καθορισμού για πρώτη φορά παλαιού αιγιαλού, στις περιοχές "Μικρό Λιβάρι" και "Μεγάλο Λιβάρι", των Δ.Κ. Ιστιαίας και Τ.Κ. Ωρεών του Δήμου Ιστιαίας - Αιδηψού, Π.Ε. Ευβοίας,

β) επανακαθορισμού των οριογραμμών αιγιαλού και παραλίας, που είχαν καθοριστεί με την αριθμ. Φ.121/6071/27-03-1986 απόφαση του Νομάρχη Ευβοίας (ΦΕΚ 538/τ.Δ΄/1986), στη θέση Λαγομάνδρα, Τ.Κ. Ωρεών, του Δήμου Ιστιαίας - Αιδηψού, Π.Ε. Ευβοίας, και

γ) επανακαθορισμού των οριογραμμών αιγιαλού και παραλίας, που είχαν καθοριστεί με την υπ' αριθμ. Φ.121/14193/09-08-1988 απόφαση του Νομάρχη Ευβοίας (ΦΕΚ 638/τ.Δ΄/1988), στη θέση «Μηλέα» Τ.Κ. Ασμηνίου, του Δήμου Ιστιαίας - Αιδηψού, Π.Ε. Ευβοίας Ν. Ευβοίας, λόγω εμφιλοχώρησης σφάλματος.

Ο καθορισμός αυτός επισπεύδεται ύστερα από το αριθμ. Γ.Γ.Δ.Π.0011986 ΕΞ 2015/05-08-2015 έγγραφο του Γεν. Γραμματέα Δημόσιας Περιουσίας.

Αφού διαπιστώθηκε απαρτία κατά τις διατάξεις του άρθρου 14 του ν. 2690/1999, η Πρόεδρος κηρύσσει την έναρξη της συνεδρίασης.

Η Επιτροπή αφού έλαβε υπόψη:

1. Τις διατάξεις του ν. 2971/2001 (ΦΕΚ 285 τ.Α΄/19.12.2001) «περί αιγιαλού - παραλίας», όπως τροποποιήθηκε, συμπληρώθηκε και ισχύει.

2. Τις διατάξεις του άρθρου 11 του ν. 4281/2014 (ΦΕΚ 160 τ.Α΄/2014), με τις οποίες τροποποιήθηκαν τα άρθρα 4, 5, 6 και 7 του ν. 2971/2001.

3. Την αριθμ. 1089532 π.ε./8205 π.ε./Β0010/20-04-2005 απόφαση των Υπουργών Οικονομίας και Οικονομικών και Περιβάλλοντος, Χωροταξίας και Δημοσίων Έργων «περί στοιχείων καθορισμού αιγιαλού και παραλίας».

4. Το αριθμ. Φ.900/40/827227/Σ.366/19-07-2015 εμπιστευτικό έγγραφο του ΓΕΕΘΑ, με το οποίο καθορίζονται οι περιοχές, που για λόγους εθνικής άμυνας και ασφάλειας, πρέπει να εξαιρούνται από την ανάρτηση, από το οποίο προκύπτει ότι η υπό μελέτη περιοχή δεν εμπίπτει σε ζώνη της §6 του άρθρου 4 του ν. 2971/2001, όπως τροποποιήθηκε και ισχύει από το άρθρο 11 του ν. 4281/2014.

5. Την αριθμ. 14008/132512/04-09-2018 (ΦΕΚ 383/Δ) απόφαση του Συντονιστή Αποκεντρωμένης Διοίκησης Θεσσαλίας - Στ. Ελλάδας, περί οριστικοποίησης προκαταρκτικής γραμμής αιγιαλού (Π.Ο.Α.) στην Π.Ε. Εύβοιας, τμήμα της οποίας, στην ευρύτερη περιοχή που περιλαμβάνει τις λιμνοθάλασσες Μικρό και Μεγάλο Λιβάρι επανακαθορίζεται με την παρούσα από την κορυφή 1 έως 2 και από 7 έως 165, με συντεταγμένες όπως αναγράφονται στο υπόβαθρο ορθοφωτοχάρτη που τη συνοδεύουν.

Η Επιτροπή δεν συμφωνεί με την Π.Ο.Α., όπως αυτή έχει τεθεί από την ΕΚΧΑ Α.Ε., επί των ψηφιακών ορθοφωτοχαρτών, που έχουν διαβιβαστεί στην Κτηματική Υπηρεσία Εύβοιας και οριστικοποιήθηκαν με την ως άνω απόφαση, καθώς αυτή έχει χαραχθεί εσφαλμένα χωρίς να έχουν ληφθεί υπόψη τα στοιχεία για τον καθορισμό της οριογραμμής αιγιαλού, όπως αυτά προβλέπονται στο άρθρο 9 του ν. 2971/2001 αλλά και οι ιδιαίτερες συνθήκες που επικρατούν στην υπό καθορισμό περιοχή και διαπιστώθηκαν κατά την επιτόπια αυτοψία μας, όπως αναλύονται εκτενώς παρακάτω.

6. Την υπ' αριθμ. 1087174/9270/Β0010/29-09-1999 Απόφαση του Υπουργού Οικονομικών (ΦΕΚ 766/τ.Δ'/21-10-1999), με την οποία καθορίστηκε η οριογραμμή αιγιαλού και δημιουργήθηκε ζώνη παραλίας, στη θέση "Μπιντιμίλια" Ωρεών, Δήμου Ωρεών, Ν. Ευβοίας, που αποτελεί όμορη προς νότο περιοχή της εξεταζομένης, καθώς και το διάγραμμα που τη συνοδεύει βάσει του οποίου έγινε η απαιτούμενη συναρμογή των κορυφών αιγιαλού - παραλίας (κορυφές 1 και 1' αντίστοιχα).

7. Την υπ' αριθμ. Φ.121/6071/27-03-1986 απόφαση Νομάρχη Ευβοίας (ΦΕΚ 538/τ.Δ΄/16-06-1986), στη θέση «Λαγομάνδρα» Ωρεών προ ιδιοκτησίας Γεωργίου Δημητροπούλου, στο Ν. Ευβοίας, η οποία χρήζει επανακαθορισμού στο σύνολό της καθώς παρατηρείται σφάλμα στην εφαρμογή των εγκ/νων οριογραμμών στο σύστημα ΨΥΔΗΠΕΕΚ και επί πλέον στο νότιο τμήμα έχει μεταβληθεί η ακτή με αποτέλεσμα ο εγκ/νος αυτός καθορισμός

να μην ανταποκρίνεται με την υφιστάμενη κατάσταση.

8. Την υπ’ αριθμ. Φ.121/14193/09-08-1988 απόφαση Νομάρχη Ευβοίας (ΦΕΚ 638/τ.Δ΄/01-09-1988), στη θέση «Μηλέα» Κοινότητας Ασμηνίου Ν. Ευβοίας, προ ιδιοκτησίας Κ. Ροδοκαλάκη, η οποία χρήζει επανακαθορισμού στο σύνολό της, καθώς παρατηρείται σφάλμα στην εφαρμογή των εγκ/νων οριογραμμών σε σχέση με την υφιστάμενη κατάσταση, η οποία έχει μεταβληθεί λόγω διάβρωσης της ακτής.

9. Την υπ’ αριθμ. 25498/09-07-1970 απόφαση του Νομάρχη Ευβοίας (ΦΕΚ 204/τ.Δ’/23-09-1970), με την οποία καθορίστηκε το χειμέριο κύμα στη θέση “Κανατάδικα” Ιστιαίας Ευβοίας προ ιδιοκτησίας Φιλ. Τζίλντα, καθώς και την υπ’ αριθμ. 192/07-01-1988 (ΦΕΚ 6/τ.Δ’/12-01-1988) απόφαση Νομάρχη Εύβοιας, με την οποία καθορίστηκαν τα όρια αιγιαλού-παραλίας στην υπόλοιπη περιοχή του οικισμού ”Κανατάδικα” Ιστιαίας Εύβοιας, από ιδιοκτησίας Ι. Βούλγαρη έως ιδιοκτησίας Γεω. Λαγούδη. Οι δύο αυτοί καθορισμοί είναι ενδιάμεσοι του παρόντος και ο μεν πρώτος αποτελεί το βόρειο όριο της περιοχής ”Μικρό Λιβάρι” ενώ ο δεύτερος το νότιο όριο της περιοχής “Μεγάλο Λιβάρι”.

10. Την από 28-06-2016 Εισηγητική Τεχνική Έκθεση του Δημητρίου Προκάκη, Αγρονόμου Τοπογράφου Μηχανικού ΠΕ/Α΄, του Αυτοτελούς Γραφείου Δημόσιας Περιουσίας Ευβοίας.

11. Την από 30-06-2016 Έκθεση της αρμόδιας Επιτροπής καθορισμού ορίων αιγιαλού - παραλίας - παλαιού αιγιαλού καθώς και το από 30-06-2016 υπόβαθρο ορθοφωτοχάρτη, που έχει συνταχθεί σε κλίμακα 1:2000, σε πέντε (5) πινακίδες, από την Περιφερειακή Δ/νση Δ.Π. Θεσσαλίας - Στ. Ελλάδας, που αφορούσε πρόταση της τότε Επιτροπής για την εξεταζόμενη με την παρούσα περιοχή, που δεν δημοσιεύτηκε σε ΦΕΚ μέχρι την έκδοση της αριθμ. 14008/132512/04-09-2018 (ΦΕΚ 383/Δ) απόφαση του Συντονιστή Αποκεντρωμένης Διοίκησης Θεσσαλίας - Στ. Ελλάδας, περί οριστικοποίησης προκαταρκτικής γραμμής αιγιαλού (Π.Ο.Α.) στην Π.Ε. Εύβοιας, πλην όμως και τα μέλη της παρούσας Επιτροπής (που είναι τα ίδια πλην της Προέδρου) συμφωνούν με την πρόταση αυτή.

12. Το από 09-11-2018 υπόβαθρο ορθοφωτοχάρτη της υπό επανακαθορισμό περιοχής, που έχει συνταχθεί σε κλίμακα 1:2000 σε πέντε (5) πινακίδες.

13. Την από επιτόπιο μετάβαση των μελών της Επιτροπής, την 08-11-2018, μετά την αριθμ. 95023/02-11-2018 πρόσκληση της Προέδρου της, σχηματισθείσα αντίληψη για το πλάτος της βρεχόμενης ζώνης της ξηράς και άλλα συναφή στοιχεία που προβλέπονται από το άρθρο 9 του ν. 2971/2001 και ειδικότερα:

α) Τη γεωμορφολογία του εδάφους:

Πρόκειται για ακτή μήκους 8 km περίπου, που βρίσκεται στο βόρειο τμήμα της νήσου Εύβοιας απέναντι από το Τρίκερι, Μαγνησίας και εντός των διαύλων Τρικερίου και Ωρεών, που εκτείνεται κατά την διεύθυνση από Β.Α. έως Ν.Δ. από την περιοχή «Μεγάλο Λιβάρι» έως την περιοχή “Μικρό Λιβάρι” και επεκτείνεται εκατέρωθεν αυτών. Ενδιάμεσα των δύο περιοχών βρίσκεται ο οικισμός Κανατάδικα. Ανατολικά της υπό εξέταση περιοχής εκβάλλει το ρέμα Ξεριάς, το οποίο διασχίζει πεδινή περιοχή μεγάλης έκτασης και κατά συνέπεια έχει μικρή κλίση και εκτεταμένες εκβολές (δελταϊκός σχηματισμός). Η εξεταζόμενη περιοχή, που βρίσκεται δυτικά των εκβολών του Ξεριά χαρακτηρίζεται από λιμνοθαλάσσια περιβάλλοντα με εδάφη ελώδη, βαλτώδη και αμμώδη. Η γεωλογική δομή των πεδινών εκτάσεων χαρακτηρίζεται από χαλαρές αποθέσεις του Τεταρτογενούς μικτών φάσεων, αποτελούμενες από αργιλοϊλύες, άμμους ψηφίδες, χάλικες και κροκάλες ποκίλης διαβάθμισης και σε κυμαινόμενα ποσοστά, όπως προκύπτει από το γεωλογικό χάρτη του ΙΓΜΕ.

Το Μικρό και Μεγάλο Λιβάρι είναι δύο παράκτιες λιμνοθάλασσες, με στόμια επικοινωνίας του υδάτινου όγκου τους με τη θάλασσα. Το Μεγάλο Λιβάρι έχει έκταση 1000 στρ. εκ των οποίων τα 500 καλύπτονται από νερό βάθους 0,5 μ. έως 1,2 μ. ενώ το Μικρό Λιβάρι έχει έκταση 360 στρ. με δύο υδάτινες επιφάνειες περίπου 150 στρ. Λόγω των χαρακτηριστικών τους αυτών τα δύο Λιβάρια αποτελούν φυσικό υγροβιότοπο με έντονο ορνιθολογικό ενδιαφέρον αφού αποτελεί ενδιάμεσο σταθμό μεταναστευτικών πτηνών. Για τους λόγους αυτούς προστατεύονται μέσω του δικτύου NATURA 2000 και υπάγονται σε καθεστώς ειδικής προστασίας ενώ η περιοχή έχει θεσμοθετηθεί ως Ζώνη Οικιστικού Ελέγχου (ΖΟΕ).

Επομένως συνιστούν παράκτιο φυσικό πόρο. Στο βόρειο όριο της λιμνοθάλασσας Μεγάλο Λιβάρι λειτουργεί μονάδα παραγωγής γόνου ψαριών.

Η επιφάνεια των υγροβιοτόπων καλύπτεται σε πολλά σημεία από ελόβια βλάστηση (καλάμια - βούρλα - νούφαρα) ενώ η παρόχθια βλάστηση καλύπτεται από θάμνους, φυλλοβόλα και πόες.

β) Τους ανέμους που προσβάλλουν την περιοχή μελέτης, όπως προκύπτουν από στατιστικά-ανεμολογικά στοιχεία των πλησιέστερων προς την περιοχή μετεωρολογικών σταθμών της ΕΜΥ των Ωρεών και Σκοπέλου για τους επικρατέστερους ανέμους που την επηρεάζουν που είναι κυρίως αυτοί της βόρειας, και βορειδυτικής δ/νσης:

- Από το Σταθμό Ωρεών προκύπτει ότι οι συχνότεροι άνεμοι είναι οι Βόρειας Δ/νσης με ετήσια συχνότητα 15,69% και ένταση 6Bf ενώ οι Βορειοδυτικής δ/νσης παρουσιάζουν ετήσια συχνότητα 7,02% με μέγιστη ένταση 6Bf.

- Από το Σταθμό Σκοπέλου προκύπτει ότι οι συχνότεροι άνεμοι είναι οι Βόρειας Δ/νσης με ετήσια συχνότητα 22,13% και ένταση 6Bf (σε συχνότητα 2,509% ετησίως). Η μέγιστη ένταση των 10Bf στη δ/νση αυτή καταγράφεται με συχνότητα εμφάνισης μόλις 0,067% ετησίως. Οι Βορειοδυτικής δ/νσης παρουσιάζουν ετήσια συχνότητα 5,16% με ένταση 6Bf (σε συχνότητα 0,63% ετησίως) και μέγιστη ένταση 10Bf με συχνότητα εμφάνισης μόλις 0,011% ετησίως.

γ) Τη μορφολογία της ακτής και του θαλάσσιου πυθμένα που είναι αμμώδης, με το εδαφικό ανάγλυφο να μην παρουσιάζει εξάρσεις αλλά να είναι σχεδόν επίπεδο με μικρά υψόμετρα.

Το υποθαλάσσιο πρανές παρουσιάζει ήπιες κλίσεις, που κυμαίνονται από 2% έως 3%, καθόσον η ισοβαθής των -5,00 μ. εντοπίζεται από τους βυθομετρικούς χάρτες

σε απόσταση 180μ. έως 250μ. από την ακτή, στη συνέχεια σε απόσταση 500μ., το βάθος υπολογίζεται έως 10μ. και σε απόσταση 600μ. το βάθος υπολογίζεται έως 20μ., όπως προκύπτει από τους χάρτες της ΓΥΣ 1:50.000.

Τα παλιρροιακά δεδομένα που βασίζονται σε μακροχρόνιες παρατηρήσεις του παλιρροιακού σταθμού Σκιάθου, που θεωρείται ο πιο αντιπρωσοπευτικός για την εξεταζόμενη θέση για την διακύμανση της θαλάσσιας στάθμης στην περιοχή, εμφανίζουν μέγιστη πλήμμη: 0,50μ., μέση πλήμμη 0,95μ., μέση στάθμη 0,98 μ., μέση ρηχία 1,02μ., κατώτατη ρηχία :1,55 μ. και επάλλαξη 1,05μ.

Τα ρεύματα στο εσωτερικό του Διαύλου Ωρεών έχουν μέση ταχύτητα 1,5 κόμβους ακολουθούν δε τη διαγωγή του ρεύματος του πορθμού Ευρίπου, εναλασσόμενο ανά 6ωρο.

δ) Με δεδομένο το γεωγραφικό προσανατολισμό της εξεταζόμενης θέσης σε συνδυασμό με το γεγονός ότι η περιοχή βρίσκεται εντός του διαύλου των Ωρεών, ο ενεργός τομέας πελάγους είναι περιορισμένος από Β. έως Β.Δ. διεύθυνση, με δυσμενέστερη τιμή που προέκυψε για το ύψος του αναμενόμενου κύματος, ύστερα από υπολογισμούς βάσει της ταχήτητας του ανέμου και του αναπτύγματος πελάγους, να ανέρχεται στα 1,70 μ.

ε) Το γεγονός ότι στην περιοχή δεν υφίσταται εθνικό κτηματολόγιο.

στ) Το γεγονός ότι η περιοχή δεν είναι αρχαιολογικού ενδιαφέροντος.

ζ) Την ύπαρξη τεχνικών έργων στην περιοχή που νομίμως υφίστανται και συνίστανται από ιχθυογεννητικό σταθμό (οικ. Άδεια Π.Γ. Ιστιαίας αρ. 819/88) καθώς και από αγωγούς άντλησης θαλασσίου ύδατος (αριθμ. Φ122/1322/11-10-1990 απόφαση Νομάρχη Εύβοιας περί παραχώρησης χρήσης αιγιαλού για την κατασκευή τους).

η) Την ύπαρξη εγκεκριμένων χωροταξικών κατευθύνσεων, χρήσεων γης, που επηρεάζουν την παράκτια ζώνη και συγκεκριμένα:

- Το μεγαλύτερο τμήμα της εξεταζόμενης περιοχής εμπίπτει σε Ζώνη Οικιστικού Ελέγχου (ΖΟΕ), σύμφωνα με το από 30-03-90 π.δ. (ΦΕΚ 205/τ.Δ’/10-04-1990), στην οποία περιλαμβάνονται οι λιμνοθάλασσες Μικρό και Μεγάλο Λιβάρι και ειδικότερα η λεκάνη απορροής τους και η ζώνη ξηράς που τις περιβάλλει που καλύπτονται από πλούσια υδρόβια και παρόχθια βλάστηση και που έχουν ενταχθεί στην περιοχή με στοιχείο 1 (πυρήνας υγροβιότοπου). Στην περιοχή αυτή απαγορεύεται κάθε δραστηριότητα και επέμβαση με εξαίρεση τη λειτουργία του Ιχθυοτροφείου στο Μεγάλο Λιβάρι στο χώρο και με τη συγκεκριμένη μορφή λειτουργίας, που έχει εγκριθεί και επιτρέπεται η δόμηση μόνο για τα απαραίτητα έργα για την ίδρυση του ιχθ/φείου. Ειδικότερα επιτρέπεται η ίδρυση μόνο του ιχθυογεννητικού σταθμού με την προϋπόθεση έγκρισης υδρογεωλογικής μελέτης με καθορισμένους όρους άντλησης ώστε να μην επηρεασθεί η στάθμη των νερών του υγροβιότοπου. Επιτρέπεται επίσης η διεξαγωγή επιστημονικών ερευνών και η εκτέλεση εργασιών που αποσκοπούν στη διατήρηση των χαρακτηριστικών του οικοσυστήματος.

Τέλος απαγορεύονται κάθε παρέμβαση στις παρόχθιες περιοχές και στα στόμια επικοινωνίας, στις δασοσυστάδες που υπάρχουν, στα αποστραγγιστικά αυλάκια, η επαγγελματική αλιεία, η δημιουργία δικτύων υποδομής, έργα διαμόρφωσης της παραλίας κ.λπ.

θ) την ύπαρξη ευπαθών οικοσυστημάτων και προστατευόμενων περιοχών στην εν λόγω περιοχή και ειδικότερα:

η περιοχή μελέτης έχει ενταχθεί στο Εθνικό Δίκτυο Natura 2000 με κωδικούς:

- GR52420004, category: pSCI, type: I, ονομασία Μεγάλο και Μικρό Λιβάρι - Δέλτα Ξηριά - Υδροχαρές Δάσος Αγ. Νικολάου-παράκτια θαλάσσια ζώνη και

- GR52420007, category: SPA, type: H, ονομασία Μεγάλο και Μικρό Λιβάρι - Δέλτα Ξηριά,

ι) την ύπαρξη δημοσίου κτήματος, που βρίσκεται σε άμεση γειτνίαση με την παράκτια ζώνη και ειδικότερα του καταγεγραμμένου στα βιβλία της περιοχής Ιστιαίας με ΑΒΚ 656.

Πρόκειται για κτήμα επιφανείας 1050 στρ. που ανήκει στο ελλ. δημόσιο κατά πλήρες δικαίωμα κυριότητας νομής και κατοχής, το οποίο περιλαμβάνει την ιχθυοφόρο λίμνη Μεγάλο Λιβάρι και τις γύρω αυτής συνεχόμενες εκτάσεις. Τμήμα του ακινήτου επιφανείας 12 στρ. εκποιήθηκε προς τις Ελληνικές Ιχθ/γειες ΑΒΕΕ, δυνάμει του αριθμ. Φ111/2501/27-09-1993 πωλητηρίου Νομάρχη Εύβοιας, με σκοπό την αξιόλογη επέκταση της παραπάνω εταιρείας παραγωγής-πάχυνσης γόνου - ιχθύων κ.λπ.

14. Για τον καθορισμό της οριογραμμής παλαιού αιγιαλού η Επιτροπή, αφού έλαβε υπόψη τις διατάξεις του άρθρου 6 του ν. 2971/2001 για τον καθορισμό των ορίων του παλαιού αιγιαλού και συνεκτιμώντας τα δεδομένα, από τα οποία στοιχειοθετείται η ύπαρξη παλαιού αιγιαλού στην εξεταζόμενη περιοχή, σε συνδυασμό με την αριθμ. 207/94 γνωμοδότηση του ΝΣΚ, που έγινε αποδεκτή από τον Υφυπουργό Οικονομικών και αποδεχόμενη ομόφωνα την από 28-06-2016 Έκθεση του τεχνικού μέλους Δ. Προκάκη, προτείνει και χαράσσει οριογραμμή παλαιού αιγιαλού:

- Το Σημείο 1” ταυτίζεται με το σημείο 1 και με το σημείο του αιγιαλού που είχε επικυρωθεί με το ΦΕΚ 766/τ.Δ’/21-10-1999, με συντεταγμένες (Χ:421126,42 Υ:4313336,98).
- Το Σημείο 2” ταυτίζεται με το σημείο 1’.
- Το Σημείο 3” ταυτίζεται με το σημείο 2’.
- Το Σημείο 4” ταυτίζεται με το σημείο 3’.
- Το Σημείο 5” ταυτίζεται με το σημείο 4’.
- Το Σημείο 6” ταυτίζεται με το σημείο 5’.
- Στο Σημείο 13” η οριογραμμή του παλαιού αιγιαλού τέμνει την οριογραμμή του αιγιαλού.
- Το Σημείο 14” ταυτίζεται με το σημείο 17.
- Το Σημείο 20” ταυτίζεται με το σημείο 71.
- Το Σημείο 21” ταυτίζεται με το σημείο 84.
- Το Σημείο 24” ταυτίζεται με το σημείο 91.
- Το Σημείο 25” ταυτίζεται με το σημείο 92.
- Το Σημείο 36” ταυτίζεται με το σημείο 107.
- Το Σημείο 37” ταυτίζεται με το σημείο 108.
- Στο Σημείο 46” η οριογραμμή του παλαιού αιγιαλού τέμνει την οριογραμμή του αιγιαλού.

15. Για τον καθορισμό της οριογραμμής παραλίας η Επιτροπή αφού έλαβε υπόψη τις διατάξεις των άρθρων 1

(παρ. 2), 2 (παρ. 3) και 7 του ν. 2971/2001 και συνεκτιμώντας τα δεδομένα, ότι δηλαδή πρόκειται για περιοχή που διέπεται από τις εκτός σχεδίου πολεοδομικές διατάξεις, με ειδικές χρήσεις και περιορισμούς κατά το μεγαλύτερο τμήμα της, όπως έχουν θεσμοθετηθεί με την εγκ/νη ΖΟΕ, εντός της οποίας απαγορεύονται μεταξύ άλλων έργα διαμόρφωσης στην παραλία καθώς και η δημιουργία δικτύων υποδομής (διάνοιξη νέων δρόμων κ.λπ.), δεν προτείνει ζώνη παραλίας εντός των περιοχών αυτών, αφού από τις τιθέμενες περιοριστικές διατάξεις δεν μπορεί να εκπληρωθεί ο σκοπός για τον οποίο αυτή προορίζεται ενώ προτείνει εκατέρωθεν αυτών και εκτός ΖΟΕ τη δημιουργία ζώνης παραλίας ποικίλου πλάτους. Συγκεκριμένα:

- Από το σημείο 1’ έως το σημείο 6’ η οριογραμμή της παραλίας ταυτίζεται με την οριογραμμή του παλαιού αιγιαλού.
- Στο Σημείο 6’ η οριογραμμή της παραλίας τέμνει την οριογραμμή της ΖΟΕ.
- Από το σημείο 7’ έως το σημείο 19’ η οριογραμμή της παραλίας απέχει σταθερή απόσταση 15μ. από την οριογραμμή του αιγιαλού.
- Στο Σημείο 7’ η οριογραμμή της παραλίας τέμνει την οριογραμμή της ΖΟΕ.

Ύστερα από τα παραπάνω η Επιτροπή, αποφασίζει:

1) Επανακαθορίζει στο από 09-11-2018 υπόβαθρο ορθοφωτοχάρτη, σε κλίμακα 1:2000, σε πέντε (5) πινακίδες:

α. Την οριογραμμή του αιγιαλού με κόκκινη συνεχή πολυγωνική γραμμή με στοιχεία 1, 2, ...,141,...177 - 178,179,...,189 (178) και 190, 191,...,197 (190), της οποίας οι κορυφές εξασφαλίζονται με συντεταγμένες εξαρτημένες από το κρατικό τριγωνομετρικό δίκτυο σε Εγκάρσια Μερκατορική Προβολή στο Ελληνικό Γεωδαιτικό Σύστημα Αναφοράς 1987 (ΕΓΣΑ ’87) (επισημαίνεται ότι οι κορυφές 178 με 189 και 190 με 197, ταυτίζονται).

- Το Σημείο 1 ταυτίζεται με το σημείο 1” και με το σημείο του αιγιαλού που είχε επικυρωθεί με το ΦΕΚ 766/τ.Δ’/21-10-1999, με συντεταγμένες Χ:421126,42 Υ:4313336,98.
- Από το σημείο 10 έως το σημείο 38 η οριογραμμή του αιγιαλού ακολουθεί την οριογραμμή της λιμνοθάλασσας, στην περιοχή του «Μικρού Λιβαρίου».
- Από το σημείο 63 έως το σημείο 89 ομοίως η οριογραμμή του αιγιαλού ακολουθεί την οριογραμμή της λιμνοθάλασσας, στην περιοχή του «Μικρού Λιβαρίου».
- Το Σημείο 91 ταυτίζεται με το σημείο 24” και με το σημείο του αιγιαλού που είχε επικυρωθεί με το ΦΕΚ 204/τ.Δ’/23-09-1970, με συντεταγμένες Χ:422582,217 Υ:4315857,292.
- Το Σημείο 92 ταυτίζεται με το σημείο 25” και με το σημείο του αιγιαλού που είχε επικυρωθεί με το ΦΕΚ 6/τ.Δ’/12-01-1988, με συντεταγμένες Χ:423558,89 Υ:4316548,145.
- Από το σημείο 96 έως το σημείο 142 η οριογραμμή του αιγιαλού ακολουθεί την οριογραμμή της λιμνοθάλασσας, στην περιοχή του «Μεγάλου Λιβαρίου».
- Στο σημείο 177 η οριογραμμή του αιγιαλού ενώνεται με την οριογραμμή της ΠΟΑ, με συντεταγμένες Χ: 426305,404 Υ: 4317667,814, που οριστικοποιήθηκε με το ΦΕΚ 383/τ.Δ’/2018.
- Από το σημείο 178-179-...-189 (178) και από 190-191-...-197 (190) η οριογραμμή του αιγιαλού οριοθετεί τις νησίδες που σχηματίζονται μεταξύ των στομίων επικοινωνίας του υδάτινου όγκου της λιμνοθάλασσας Μεγάλο Λιβάρι με τη θάλασσα.

β. Την οριογραμμή της παραλίας με κίτρινη συνεχή πολυγωνική γραμμή με στοιχεία 1’, 2’, ...,6’ και 7’,8’,...,18’,19’, της οποίας οι κορυφές εξασφαλίζονται με συντεταγμένες από το κρατικό τριγωνομετρικό δίκτυο σε Εγκάρσια Μερκατορική Προβολή στο Ελληνικό Γεωδαιτικό Σύστημα Αναφοράς 1987 (ΕΓΣΑ 87).

- Από το σημείο 1’ έως το σημείο 6’ η οριογραμμή της παραλίας ταυτίζεται με την οριογραμμή του παλαιού αιγιαλού.
- Στο Σημείο 6’ η οριογραμμή της παραλίας τέμνει την οριογραμμή της ΖΟΕ.
- Από το σημείο 7’ έως το σημείο 19’ η οριογραμμή της παραλίας απέχει σταθερή απόσταση 15μ. από την οριογραμμή του αιγιαλού.
- Στο Σημείο 7’ η οριογραμμή της παραλίας τέμνει την οριογραμμή της ΖΟΕ.

Η οριογραμμή παραλίας καθορίζεται σε μεταβλητή απόσταση από αυτή του αιγιαλού, από την κορυφή 1’ έως 6’ και σε σταθερή απόσταση 15 μέτρων από την κορυφή 7’ έως 19’ για να εξυπηρετηθούν οι σκοποί της παρ. 2 του άρθρου 1, της παρ. 3 του άρθρου 2 και της παρ. 1 του άρθρου 7 του ν. 2971/2001 και λαμβάνοντας υπόψη την ύπαρξη ΖΟΕ στην περιοχή. Από το σημείο 1’ έως 2’ ο καθορισμός της παραλίας διενεργείται για πρώτη φορά.

2) Αποφαίνεται ότι υπάρχει παλαιός αιγιαλός και καθορίζει αυτόν, επί του ως άνω υποβάθρου ορθοφωτοχάρτη, με μπλε συνεχή πολυγωνική γραμμή με στοιχεία 1”, 2”, ..., 44”, 45”, 46”, της οποίας οι κορυφές εξασφαλίζονται με συντεταγμένες από το κρατικό τριγωνομετρικό δίκτυο σε Εγκάρσια Μερκατορική Προβολή στο Ελληνικό Γεωδαιτικό Σύστημα Αναφοράς 1987 (ΕΓΣΑ 87). Ο παλαιός αιγιαλός χαράσσεται έτσι ώστε να περιλαμβάνονται εντός αυτού οι άγονες, αμμώδεις, ελώδεις (με υγροτοπική βλάστηση αποτελούμενη κυρίως από καλαμώνες και βούρλα), ακαλλιέργητες και χωρίς ίχνη νομής και κατοχής, πέριξ των λιμνοθαλασσών, εκτάσεις, όπως αυτές παρατηρούνται διαχρονικά από το έτος 1945 (χρόνος λήψης σχετικής Α/Φ) έως σήμερα.

- Το Σημείο 1” ταυτίζεται με το σημείο 1 και με το σημείο του αιγιαλού που είχε επικυρωθεί με το ΦΕΚ 766/τ.Δ’/21-10-1999, με συντεταγμένες Χ:421126,42 Υ:4313336,98.
- Το Σημείο 2” ταυτίζεται με το σημείο 1’.
- Το Σημείο 3” ταυτίζεται με το σημείο 2’.
- Το Σημείο 4” ταυτίζεται με το σημείο 3’.
- Το Σημείο 5” ταυτίζεται με το σημείο 4’.
- Το Σημείο 6” ταυτίζεται με το σημείο 5’.
- Στο Σημείο 13” η οριογραμμή του παλαιού αιγιαλού τέμνει την οριογραμμή του αιγιαλού.
- Το Σημείο 14” ταυτίζεται με το σημείο 17.
- Το Σημείο 20” ταυτίζεται με το σημείο 71.
- Το Σημείο 21” ταυτίζεται με το σημείο 84.
- Το Σημείο 24” ταυτίζεται με το σημείο 91.
- Το Σημείο 25” ταυτίζεται με το σημείο 92.
- Το Σημείο 36” ταυτίζεται με το σημείο 107.
- Το Σημείο 37” ταυτίζεται με το σημείο 108.

- Στο Σημείο 46” η οριογραμμή του παλαιού αιγιαλού τέμνει την οριογραμμή του αιγιαλού.

Του παλαιού αιγιαλού εξαιρείται το εκποιημένο προς την Εταιρεία Ελληνικές Ιχθ/γειες ΑΒΕΕ, δυνάμει του αριθμ. Φ111/2501/27-09-1993 πωλητηρίου Νομάρχη Εύβοιας, τμήμα του δημ. Κτήματος με ΑΒΚ 656, επιφανείας Ε=12.012,85 τ.μ., σύμφωνα με την αριθμ. 207/94 γνωμοδότηση Ν.Σ.Κ., αφού αποτελεί παραχωρητήριο του Δημοσίου. Το τμήμα αυτό εντοπίζεται βορείως της υπό στοιχεία 121-122-123-124-125 οριογραμμής αιγιαλού και αποτελεί τον χώρο όπου βρίσκονται οι κτιριακές εγκαταστάσεις του ιχθυογεννητικού σταθμού.

Επισημαίνεται ότι οι περίκλειστες επιφάνειες (νησίδες), που οριοθετούνται με την οριογραμμή του αιγιαλού υπό στοιχεία 178-179-...-189 (178) και 190-191-...-197 (190), περιλαμβάνονται εντός παλαιού αιγιαλού.

3) Την κατάργηση των οριογραμμών αιγιαλού και παραλίας, που καθορίσθηκαν με την υπ’ αριθμ. Φ121/6071/27-03-1988 Απόφαση Νομάρχη Ευβοίας (ΦΕΚ 538/τ.Δ΄/16-06-1986), με την οποία είχαν επικυρωθεί τα διοικητικά όρια αιγιαλού και παραλίας στη θέση «Λαγομάνδρα» Ωρεών, προ ιδιοκτησίας Γεωργίου Δημητροπούλου, στο Ν. Ευβοίας, όπως εμφαίνονται με μαύρες συνεχείς γραμμές στο υπόβαθρο ορθοφωτοχάρτη, που επανακαθορίζονται με την παρούσα με την οριογραμμή του αιγιαλού από την κορυφή 2 έως 7 και με την οριογραμμή της παραλίας από την κορυφή 2’ έως 6’ (νότιο τμήμα της, εξεταζόμενης με την παρούσα, περιοχής).

4) Την κατάργηση των οριογραμμών αιγιαλού και παραλίας, που καθορίσθηκαν με την υπ’ αριθμ. Φ.121/14193/09-08-1988 Απόφαση Νομάρχη Ευβοίας (ΦΕΚ 638/τ.Δ΄/01-09-1988), με την οποία είχαν επικυρωθεί τα διοικητικά όρια αιγιαλού και παραλίας στη θέση «Μηλέα» Κοινότητας Ασμηνίου Ν. Ευβοίας προ ιδιοκτησίας Κ. Ροδοκαλάκη, όπως εμφαίνονται με μαύρες συνεχείς γραμμές στο υπόβαθρο ορθοφωτοχάρτη, που επανακαθορίζονται με την παρούσα με την οριογραμμή του αιγιαλού από την κορυφή 165 έως 177 και με την οριογραμμή της παραλίας από κορυφή 7’ έως 19’ (βορειοανατολικό τμήμα της, εξεταζόμενης με την παρούσα, περιοχής).

5) Την κατάργηση της προκαταρκτικής οριογραμμής αιγιαλού (Π.Ο.Α.), στην εξεταζόμενη περιοχή, όπως αυτή οριστικοποιήθηκε με την υπ’ αριθμ. 14008/132512/04-09-2018 (ΦΕΚ 383/Δ΄/28-09-2018) απόφαση του Συντονιστή Αποκεντρωμένης Διοίκησης Θεσσαλίας - Στ. Ελλάδας, που επανακαθορίζεται με την παρούσα με την οριογραμμή του αιγιαλού από την κορυφή 1 έως 2, από 7 έως 165, από 178 έως 189 (178) και από 190 έως 197 (190).

Η Επιτροπή

Η Πρόεδρος	Τα μέλη
ΑΘΗΝΑ ΜΠΟΥΡΙΚΑ	ΔΗΜΗΤΡΙΟΣ ΠΡΟΚΑΚΗΣ ΣΩΤΗΡΙΟΣ ΔΑΝΙΚΑΣ ΝΙΚΟΛΑΟΣ ΖΕΡΒΑΣ

Η Γραμματέας

ΠΑΝΑΓΙΩΤΑ ΠΟΥΡΝΗ



ΕΘΝΙΚΟ ΤΥΠΟΓΡΑΦΕΙΟ
Για τεχνικούς λόγους στο σχεδιάγραμμα, από το ηλεκτρονικό αρχείο, έγινε σμίκρυνση κατά ποσοστό 39%

ΣΥΝΤΕΤΑΓΜΕΝΕΣ ΚΟΡΥΦΩΝ ΑΙΓΙΑΛΟΥ (ΕΓΣΑ 87)

Α/Α	X	Y
1	421196,7	4217,1
2	421174,76	4217,117
3	421176,5	4213,809,472
4	421176,5	4213,809,472
5	421176,5	4213,809,472
6	421296,448	4213,809,523
7	421306,709	4213,809,523
8	421306,709	4213,792,253
9	421333,541	4213,792,253
10	421333,541	4213,744,597
11	421296,104	4213,744,597
12	421276,520	4213,679,245
13	421276,520	4213,679,245
14	421276,520	4213,679,245
15	421276,520	4213,679,245
16	421276,520	4213,679,245
17	421276,520	4213,679,245
18	421276,520	4213,679,245
19	421276,520	4213,679,245
20	421276,520	4213,679,245
21	421276,520	4213,679,245
22	421276,520	4213,679,245
23	421276,520	4213,679,245
24	421276,520	4213,679,245
25	421276,520	4213,679,245
26	421276,520	4213,679,245
27	421276,520	4213,679,245
28	421276,520	4213,679,245
29	421276,520	4213,679,245
30	421276,520	4213,679,245
31	421276,520	4213,679,245
32	421276,520	4213,679,245
33	421276,520	4213,679,245
34	421276,520	4213,679,245
35	421276,520	4213,679,245
36	421276,520	4213,679,245
37	421276,520	4213,679,245
38	421276,520	4213,679,245
39	421276,520	4213,679,245
40	421276,520	4213,679,245
41	421276,520	4213,679,245
42	421276,520	4213,679,245
43	421276,520	4213,679,245
44	421276,520	4213,679,245
45	421276,520	4213,679,245
46	421276,520	4213,679,245
47	421276,520	4213,679,245
48	421276,520	4213,679,245
49	421276,520	4213,679,245
50	421276,520	4213,679,245
51	421276,520	4213,679,245
52	421276,520	4213,679,245
53	421276,520	4213,679,245
54	421276,520	4213,679,245
55	421276,520	4213,679,245
56	421276,520	4213,679,245
57	421276,520	4213,679,245
58	421276,520	4213,679,245
59	421276,520	4213,679,245
60	421276,520	4213,679,245
61	421276,520	4213,679,245

ΣΥΝΤΕΤΑΓΜΕΝΕΣ ΚΟΡΥΦΩΝ ΠΑΡΑΛΙΑΣ (ΕΓΣΑ 87)

Α/Α	X	Y
1	421196,7	4213,809,472
2	421174,76	4213,809,472
3	421176,5	4213,809,472
4	421176,5	4213,809,472
5	421176,5	4213,809,472
6	421296,448	4213,809,523
7	421306,709	4213,809,523
8	421306,709	4213,792,253
9	421333,541	4213,792,253
10	421333,541	4213,744,597
11	421296,104	4213,744,597
12	421276,520	4213,679,245
13	421276,520	4213,679,245
14	421276,520	4213,679,245
15	421276,520	4213,679,245
16	421276,520	4213,679,245
17	421276,520	4213,679,245
18	421276,520	4213,679,245
19	421276,520	4213,679,245
20	421276,520	4213,679,245
21	421276,520	4213,679,245
22	421276,520	4213,679,245
23	421276,520	4213,679,245
24	421276,520	4213,679,245
25	421276,520	4213,679,245
26	421276,520	4213,679,245
27	421276,520	4213,679,245
28	421276,520	4213,679,245
29	421276,520	4213,679,245
30	421276,520	4213,679,245
31	421276,520	4213,679,245
32	421276,520	4213,679,245
33	421276,520	4213,679,245
34	421276,520	4213,679,245
35	421276,520	4213,679,245
36	421276,520	4213,679,245
37	421276,520	4213,679,245
38	421276,520	4213,679,245
39	421276,520	4213,679,245
40	421276,520	4213,679,245
41	421276,520	4213,679,245
42	421276,520	4213,679,245
43	421276,520	4213,679,245
44	421276,520	4213,679,245
45	421276,520	4213,679,245
46	421276,520	4213,679,245
47	421276,520	4213,679,245
48	421276,520	4213,679,245
49	421276,520	4213,679,245
50	421276,520	4213,679,245
51	421276,520	4213,679,245
52	421276,520	4213,679,245
53	421276,520	4213,679,245
54	421276,520	4213,679,245
55	421276,520	4213,679,245
56	421276,520	4213,679,245
57	421276,520	4213,679,245
58	421276,520	4213,679,245
59	421276,520	4213,679,245
60	421276,520	4213,679,245
61	421276,520	4213,679,245

ΣΥΝΤΕΤΑΓΜΕΝΕΣ ΚΟΡΥΦΩΝ ΠΑΛΑΛΙΟΥ ΑΙΓΙΑΛΟΥ (ΕΓΣΑ 87)

Α/Α	X	Y
1	421196,7	4213,809,472
2	421174,76	4213,809,472
3	421176,5	4213,809,472
4	421176,5	4213,809,472
5	421176,5	4213,809,472
6	421296,448	4213,809,523
7	421306,709	4213,809,523
8	421306,709	4213,792,253
9	421333,541	4213,792,253
10	421333,541	4213,744,597
11	421296,104	4213,744,597
12	421276,520	4213,679,245
13	421276,520	4213,679,245
14	421276,520	4213,679,245
15	421276,520	4213,679,245
16	421276,520	4213,679,245
17	421276,520	4213,679,245
18	421276,520	4213,679,245
19	421276,520	4213,679,245
20	421276,520	4213,679,245
21	421276,520	4213,679,245
22	421276,520	4213,679,245
23	421276,520	4213,679,245
24	421276,520	4213,679,245
25	421276,520	4213,679,245
26	421276,520	4213,679,245
27	421276,520	4213,679,245
28	421276,520	4213,679,245
29	421276,520	4213,679,245
30	421276,520	4213,679,245
31	421276,520	4213,679,245
32	421276,520	4213,679,245
33	421276,520	4213,679,245
34	421276,520	4213,679,245
35	421276,520	4213,679,245
36	421276,520	4213,679,245
37	421276,520	4213,679,245
38	421276,520	4213,679,245
39	421276,520	4213,679,245
40	421276,520	4213,679,245
41	421276,520	4213,679,245
42	421276,520	4213,679,245
43	421276,520	4213,679,245
44	421276,520	4213,679,245
45	421276,520	4213,679,245
46	421276,520	4213,679,245
47	421276,520	4213,679,245
48	421276,520	4213,679,245
49	421276,520	4213,679,245
50	421276,520	4213,679,245
51	421276,520	4213,679,245
52	421276,520	4213,679,245
53	421276,520	4213,679,245
54	421276,520	4213,679,245
55	421276,520	4213,679,245
56	421276,520	4213,679,245
57	421276,520	4213,679,245
58	421276,520	4213,679,245
59	421276,520	4213,679,245
60	421276,520	4213,679,245
61	421276,520	4213,679,245

(ΦΕΚ Δ’ 1366/2-12-1999)
Ορισμός Δημόσιας Κοινόχρηστης Παραλίας στο τμήμα από τη θέση «Ρέμα» μέχρι τη θέση «Μεγάλο Ρέμα» Δ.Κ. Λιμένος Δ.Ε. Θασίων
Ορισμός Δημόσιας Κοινόχρηστης Παραλίας στο τμήμα από τη θέση «Μεγάλο Ρέμα» μέχρι τη θέση «Ρέμα» Δ.Κ. Λιμένος Δ.Ε. Θασίων
Ορισμός Δημόσιας Κοινόχρηστης Παραλίας, όπως καταγράφηκαν με την υπ’αριθμ. 100/17.04.2020/10/10/20-04-2020 Απόφαση του Υπουργού Οικονομικών
(ΦΕΚ Δ’ 1366/2-12-1999)
© ΚΤΗ
421400
421300
421200
421100
421000
420900
420800
420700
420600
420500
420400

81	422336.556	4315686.146
82	422364.926	4315684.199
83	422368.346	4315678.433
84	422371.480	4315647.261
85	422372.626	4315559.002
86	422376.009	4315447.702
87	422417.884	4315330.146
88	422496.699	4315280.133
89	422601.282	4315167.165
90	422677.889	4315166.206
91	422698.519	4315285.303
92	422721.162	4315330.358
93	422728.382	4315325.182
94	422794.017	4315256.138
95	422828.179	4315256.644
96	422852.628	4315395.001
97	422909.332	4315502.137
98	422928.754	4315502.658
99	422986.033	4315751.546
100	423031.446	4315840.355
101	423031.662	4315886.278
102	423032.048	4315936.511
103	423038.242	4315930.307
104	423078.689	4315888.703
105	423041.316	4315833.777
106	423007.751	4315845.870
107	422954.576	4315899.544
108	422938.407	4315884.074
109	422972.284	4315809.242
110	422988.556	4315753.022
111	422982.217	4315697.700
112	423058.890	4316548.145
113	423028.399	4316615.243
114	422997.115	4316782.111
115	422973.972	4316842.377
116	422947.359	4316913.874
117	422966.698	4316998.519
118	423010.151	4316895.196

119	423139.094	4317090.907
120	423208.297	4317097.007
121	423208.237	4317084.017
122	423162.731	4317054.910
123	423445.453	4317026.177
124	423442.262	4317001.709
125	423312.809	4317007.110
126	423078.114	4317043.113
127	423031.685	4317041.758
128	423000.640	4317046.514
129	423053.836	4317356.809
130	423050.361	4317551.306
131	423112.372	4317560.181
132	423080.811	4317585.607
133	423054.638	4317588.007
134	423239.634	4317611.975
135	423238.637	4317620.037
136	423032.282	4317603.779
137	423009.488	4317607.814
138	423063.727	4316895.348
139	423018.583	4316896.543
140	423028.875	4317003.403
141	423043.538	4317009.334
142	423061.187	4317081.684
143	423139.335	4317067.185
144	423111.835	4316886.160
145	423091.433	4316956.918
146	423069.376	4316955.793
147	423043.329	4316957.783
148	423990.984	4316958.154
149	423963.327	4316955.348
150	423842.160	4317117.811
151	423842.160	4317123.288
152	423891.955	4317116.037
153	423135.880	4317139.918
154	423234.628	4317188.501
155	423211.636	4317055.336
156	423065.218	4317104.171
157	423042.160	4317117.811

9'	425382.719	4316856.772
10'	425403.806	4316987.783
11'	425464.477	4316977.487
12'	425446.182	4316880.761
13'	425482.778	4316779.652
14'	425382.606	4316757.735
15'	425386.273	4316796.212
16'	425621.738	4316825.176
17'	425653.861	4316869.890
18'	425776.623	4316982.673
19'	425756.138	4316967.948
20'	425690.519	4315200.383
21'	425679.689	4315068.783
22'	425649.512	4315050.225
23'	425616.625	4315046.757
24'	425582.217	4315057.592
25'	425567.769	4315048.783
26'	425611.059	4314841.235
27'	425656.696	4316115.849
28'	425750.063	4316159.939
29'	425861.376	4316186.875
30'	426087.604	4316667.093
31'	426275.605	4316776.652
32'	426130.384	4316788.031
33'	426418.528	4316779.045
34'	426476.283	4316818.247
35'	426514.731	4316825.234
36'	426589.484	4316881.832
37'	426787.754	4316947.830
38'	426952.959	4316978.286
39'	426981.157	4317001.639
40'	426971.735	4317127.048
41'	426453.008	4317118.281
42'	425486.494	4317201.018
43'	425561.809	4317114.818
44'	425546.682	4317061.082
45'	425626.984	4317046.084
46'	425686.716	4317075.614

ΕΛΛΗΝΙΚΗ ΔΗΜΟΚΡΑΤΙΑ
ΥΠΟΥΡΓΕΙΟ ΟΙΚΟΝΟΜΙΚΩΝ- ΓΕΝΙΚΗ ΓΡΑΜ. ΔΗΜ ΠΕΡΙΟΥΣΙΑΣ
ΓΕΝ. Δ/ΝΣΗ ΔΗΜ. ΠΕΡΙΟΥΣΙΑΣ & ΚΟΙΝΟΦΕΛΩΝ ΠΕΡΙΟΥΣΙΩΝ
Κτηματική Υπηρεσία Ευβοίας

ΘΕΜΑ ΣΧΕΔΙΟΥ:

ΕΠΑΝΑΚΑΘΟΡΙΣΜΟΣ ΟΡΙΟΓΡΑΜΜΗΣ ΑΙΓΙΑΛΟΥ (ΦΕΚ 383/τ.Δ'/2018) & ΚΑΘΟΡΙΣΜΟΣ ΟΡΙΟΓΡΑΜΜΗΣ ΠΑΛΑΙΟΥ ΑΙΓΙΑΛΟΥ
ΣΤΟ "ΜΙΚΡΟ ΛΙΒΑΡΙ" & "ΜΕΓΑΛΟ ΛΙΒΑΡΙ", Δ.Κ. ΙΣΤΙΑΙΑΣ-Τ.Κ. ΩΡΕΩΝ, ΤΟΥ ΔΗΜΟΥ ΙΣΤΙΑΙΑΣ - ΑΙΔΗΨΟΥ, Π.Ε. ΕΥΒΟΙΑΣ
&
ΕΠΑΝΑΚΑΘΟΡΙΣΜΟΣ ΟΡΙΟΓΡΑΜΜΗΣ ΑΙΓΙΑΛΟΥ-ΠΑΡΑΛΙΑΣ
(Α. ΦΕΚ 538/τ.Δ'/1986 ΣΤΗ ΘΕΣΗ "ΛΑΓΟΜΑΝΔΡΑ", Τ.Κ. ΩΡΕΩΝ, ΤΟΥ ΔΗΜΟΥ ΙΣΤΙΑΙΑΣ - ΑΙΔΗΨΟΥ, Π.Ε. ΕΥΒΟΙΑΣ
Β. ΦΕΚ 638/τ.Δ'/1988 ΣΤΗ ΘΕΣΗ "ΜΗΛΕΑ", Τ.Κ. ΑΣΜΗΝΙΟΥ, ΤΟΥ ΔΗΜΟΥ ΙΣΤΙΑΙΑΣ - ΑΙΔΗΨΟΥ, Π.Ε. ΕΥΒΟΙΑΣ)

ΚΛΙΜΑΚΑ ΣΧΕΔΙΟΥ: 1/2000

ΥΠΟΜΝΗΜΑ ΕΠΙΤΡΟΠΗΣ ΚΑΘΟΡΙΣΜΟΥ ΑΙΓΙΑΛΟΥ-ΠΑΡΑΛΙΑΣ-ΠΑΛΑΙΟΥ ΑΙΓΙΑΛΟΥ

Το παρόν τοπογραφικό διάγραμμα συνοδεύει την από 09-11-2018 έκθεση των οριογραμμών Αιγιαλού -Παραλίας – Παλαιού Αιγιαλού

Οι κορυφές των οριογραμμών δίνονται στο Ελληνικό Γεωδαιτικό Σύστημα αναφοράς ΕΓΣΑ '87.
- κόκκινη γραμμή: οριογραμμή Αιγιαλού
- κίτρινη γραμμή : οριογραμμή Παραλίας
- μαύρη γραμμή : οριογραμμή Παλαιού Αιγιαλού
- μαύρη γραμμή : οριογραμμή καθορισμένων αιγιαλού – παραλίας
- γαλάζια γραμμή: οριογραμμή ΖΟΕ

Η πρόεδρος της επιτροπής

ΜΠΟΥΡΙΚΑ ΑΘΗΝΑ
ΠΡΟΪΣΤΑΜΕΝΗ
ΤΗΣ ΚΤΗΜΑΤΙΚΗΣ ΥΠΗΡΕΣΙΑΣ
ΕΥΒΟΙΑΣ

Digitally signed by ATHINA BOURIKA
Date: 2018.11.23 10:27:08 +02'00'

Τα μέλη της επιτροπής

1. **ΛΑΝΙΚΑΣ ΣΩΤΗΡΙΟΣ**
ΠΛΩΤΑΡΧΗΣ Λ/Σ
ΛΙΜΕΝΑΡΧΕΙΟ ΑΙΔΗΨΟΥ

2. **ΠΡΟΚΑΚΗΣ ΔΗΜΗΤΡΙΟΣ**
ΑΓΡΟΝΟΜΟΣ ΤΟΠΟΓΡΑΦΟΣ
ΜΗΧΑΝΙΚΟΣ ΠΕ79-ΤΩΕ
ΚΤΗΜΑΤΙΚΗΣ ΥΠΗΡΕΣΙΑΣ ΕΥΒΟΙΑΣ

3. **ΝΙΚΟΛΑΟΣ ΣΕΡΒΑΣ**
ΠΡΟΪΣΤΑΜΕΝΟΣ ΤΗΣ Υ.ΔΟΜ. ΤΟΥ
ΔΗΜΟΥ ΙΣΤΙΑΙΑΣ - ΑΙΔΗΨΟΥ

Αρ. Πινακίδας

1



ΕΘΝΙΚΟ ΤΥΠΟΓΡΑΦΕΙΟ
Για τεχνικούς λόγους στο σχεδιάγραμμα, από το ηλεκτρονικό αρχείο, έγινε σμίκρυνση κατά ποσοστό 39%

ΑΠΟΣΠΑΣΜΑ ΟΡΘΟΦΩΤΟΧΑΡΤΗ ΚΛΙΜΑΚΑΣ 1:50.000
ΠΕΡΙΟΧΗ ΚΑΘΟΡΙΣΜΟΥ & ΕΠΑΝΑΚΑΘΟΡΙΣΜΟΥ

ΣΥΝΤΕΤΑΓΜΕΝΕΣ ΚΟΡΥΦΩΝ
ΑΙΓΙΑΛΟΥ (ΕΓΣΑ 87)

Α/Α	Χ	Υ
1	421174.962	4311138.880
2	421174.579	4311445.333
3	421270.628	4313089.472
4	421284.539	4313631.767
5	421294.446	4313995.723
6	421304.596	4313785.355
7	421316.273	4313742.621
8	421325.541	4313944.939
9	421332.375	4314017.728
10	421329.581	4314130.284
11	421394.164	4314149.621
12	421477.251	4314180.688
13	421504.230	4314175.593
14	421514.530	4314194.886
15	421525.705	4314222.186
16	421492.753	4314345.966
17	421392.606	4314757.735
18	421306.630	4314708.657
19	421314.170	4314826.727
20	421639.589	4314824.252
21	421638.267	4314854.817
22	421968.638	4315095.751
23	421599.040	4315109.492
24	421491.237	4315077.817
25	421439.454	4315024.810
26	421481.376	4315004.671
27	421278.754	4314947.564
28	421237.417	4314915.465
29	421133.133	4314864.233
30	421112.905	4314776.151
31	421106.616	4314755.647
32	421106.563	4314729.325
33	421113.590	4314701.079
34	421131.303	4314662.273
35	421208.941	4314542.563
36	421260.440	4314424.187
37	421308.618	4314353.276
38	421395.119	4314300.862
39	421365.788	4314347.662
40	421254.885	4314432.791
41	421214.940	4314472.785
42	421182.241	4314527.123
43	421108.148	4314642.586
44	421085.789	4314698.189
45	421076.727	4314729.438
46	421081.804	4314758.485
47	421101.384	4314788.143
48	421213.813	4314881.815
49	421258.712	4314891.839
50	421364.293	4315016.880
51	421414.126	4315061.847
52	421351.874	4315134.525
53	421634.890	4315354.341
54	421800.799	4315228.170
55	421869.072	4315278.914
56	421980.919	4315349.201
57	422063.748	4315429.220
58	422120.890	4315478.961
59	422189.037	4315575.845

Α/Α	Χ	Υ
99	424064.450	4316007.464
100	424091.170	4316076.658
101	424065.100	4316060.752
102	424053.669	4316037.737
103	424007.821	4316362.948
104	424098.178	4316379.558
105	424062.189	4316782.699
106	424001.156	4316825.955
107	424009.486	4316881.832
108	424707.754	4316963.830
109	424912.867	4316995.321
110	424978.954	4317034.971
111	425023.897	4317117.979
112	425058.936	4317202.560
113	425080.130	4317234.940
114	425066.011	4317284.972
115	425086.862	4317288.489
116	425274.842	4317062.272
117	425237.930	4317001.279
118	425220.491	4317085.109
119	425219.192	4317307.676
120	425208.527	4317525.176
121	425263.640	4317612.302
122	425281.050	4317547.491
123	425155.400	4317390.693
124	425096.042	4317315.710
125	424905.413	4317015.884
126	424980.053	4317063.146
127	424977.301	4317082.276
128	424785.055	4317089.067
129	424727.518	4317091.956
130	424676.125	4317091.280
131	424620.047	4317080.107
132	424561.378	4317079.612
133	424534.523	4317071.072
134	424498.429	4317044.375
135	424411.721	4317036.988
136	424372.474	4317078.232
137	424239.868	4317438.751
138	424209.054	4317527.488
139	424247.634	4317525.470
140	424304.810	4317317.534
141	424341.459	4317301.819
142	424496.467	4317378.668
143	424468.533	4317251.996
144	424248.571	4317244.814
145	424328.542	4317489.862
146	424394.996	4317566.871
147	424423.870	4317608.130
148	424499.161	4317683.301
149	424528.518	4317705.660
150	424574.412	4317735.122
151	424642.804	4317748.633
152	424705.076	4317757.453
153	424837.005	4317756.873
154	424884.278	4317751.169
155	424955.564	4317734.536
156	424981.135	4317729.114
157	424947.473	4317707.918

ΣΥΝΤΕΤΑΓΜΕΝΕΣ ΚΟΡΥΦΩΝ
ΠΑΡΑΛΙΑΣ (ΕΓΣΑ 87)

Α/Α	Χ	Υ
1'	421133.750	4315336.081
2'	421174.586	4315404.482
3'	421228.548	4315516.830
4'	421260.787	4315587.868
5'	421303.122	4315681.855
6'	421355.182	4315750.496
7'	421396.371	4315741.015
8'	421476.696	4315728.142
9'	421605.450	4315726.745
10'	421692.301	4315731.589
11'	421693.791	4315730.742
12'	421682.356	4315718.081
13'	421618.553	4315550.336
14'	421596.180	4315575.612
15'	421530.674	4315580.153
16'	421526.469	4315682.800
17'	421526.585	4315812.244
18'	421270.841	4315821.859
19'	421216.924	4315854.141

ΣΥΝΤΕΤΑΓΜΕΝΕΣ ΚΟΡΥΦΩΝ
ΠΑΛΑΙΟΥ ΑΙΓΙΑΛΟΥ
(ΕΓΣΑ 87)

Α/Α	Χ	Υ
1'	421139.962	4311116.880
2'	421185.779	4311116.182
3'	421176.708	4311404.442
4'	421228.548	4311514.830
5'	421289.782	4311592.889
6'	421303.122	4311661.855

421000
421200
421400
421600
421800
4314800
4315000
4315200
4315400

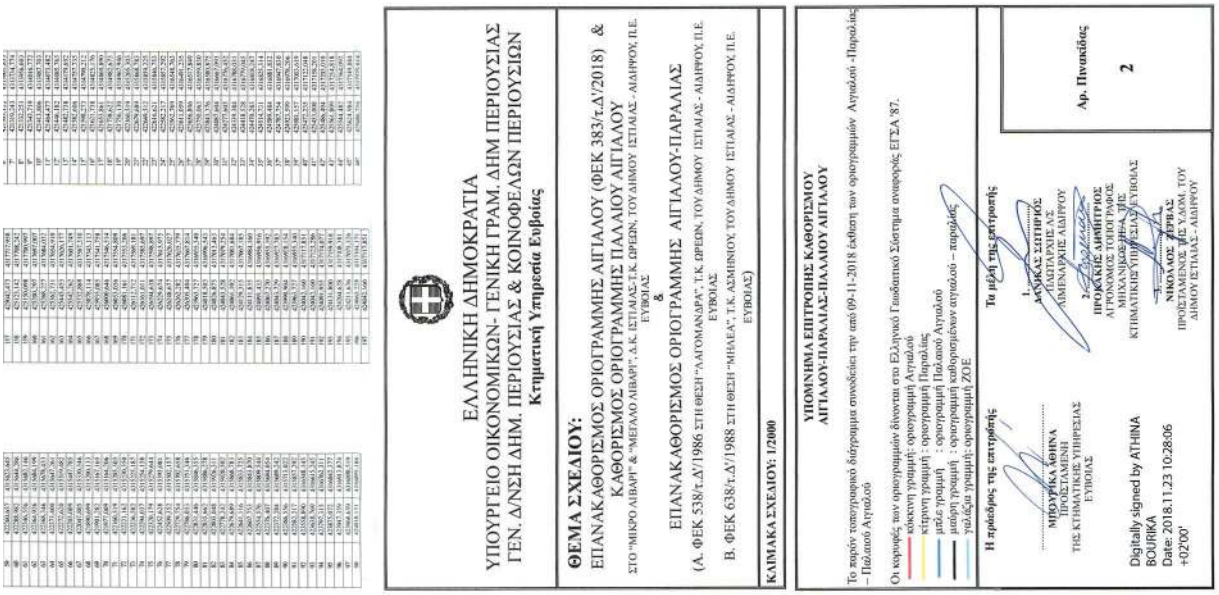

| | | |



ΕΘΝΙΚΟ ΤΥΠΟΓΡΑΦΕΙΟ
Για τεχνικούς λόγους στο σχεδιάγραμμα, από το ηλεκτρονικό αρχείο, έγινε σμίκρυνση κατά ποσοστό 39%

ΑΠΟΣΠΑΣΜΑ ΟΡΘΟΦΩΤΟΧΑΡΤΗ ΚΛΙΜΑΚΑΣ 1:50.000
ΠΕΡΙΟΧΗ ΚΑΘΟΡΙΣΜΟΥ & ΕΠΑΝΑΚΑΘΟΡΙΣΜΟΥ

ΣΥΝΤΕΤΑΓΜΕΝΕΣ ΚΟΡΥΦΩΝ ΑΙΓΙΑΛΟΥ (ΕΓΣΑ 87)

Α/Α	X	Y
1	421116.563	4316857.454
2	421116.563	4316857.454
3	421296.326	4316804.452
4	421296.326	4316804.452
5	421296.449	4316805.767
6	421296.449	4316805.767
7	421296.796	4316770.337
8	421296.796	4316770.337
9	421215.741	4316641.929
10	421215.741	4316641.929
11	421247.231	4316588.883
12	421247.231	4316588.883
13	421115.120	4316594.486
14	421115.120	4316594.486
15	421225.783	4316255.186
16	421225.783	4316255.186
17	421190.496	4316255.753
18	421190.496	4316255.753
19	421219.170	4316196.527
20	421219.170	4316196.527
21	421303.589	4316062.532
22	421303.589	4316062.532
23	421304.854	4316005.317
24	421304.854	4316005.317
25	421350.649	4316046.492
26	421350.649	4316046.492
27	421434.416	4316054.010
28	421434.416	4316054.010
29	421438.376	4316084.451
30	421438.376	4316084.451
31	421237.417	4316091.465
32	421237.417	4316091.465
33	421115.195	4316094.313
34	421115.195	4316094.313
35	421116.416	4316253.841
36	421116.416	4316253.841
37	421113.981	4316316.225
38	421113.981	4316316.225
39	421116.202	4316462.232
40	421116.202	4316462.232
41	421108.105	4316511.576
42	421108.105	4316511.576
43	421250.796	4316529.892
44	421250.796	4316529.892
45	421214.185	4316425.291
46	421214.185	4316425.291
47	421180.341	4316327.323
48	421180.341	4316327.323
49	421108.749	4316406.386
50	421108.749	4316406.386
51	421095.576	4316376.408
52	421095.576	4316376.408
53	421021.317	4316311.811
54	421021.317	4316311.811
55	421134.193	4316196.809
56	421134.193	4316196.809
57	421141.126	4316180.447
58	421141.126	4316180.447
59	421034.808	4316254.161
60	421034.808	4316254.161
61	421088.796	4316376.178
62	421088.796	4316376.178
63	421081.054	4316398.142
64	421081.054	4316398.142
65	421088.618	4316549.301
66	421088.618	4316549.301
67	421076.446	4316476.326
68	421076.446	4316476.326
69	421266.677	4316323.945
70	421266.677	4316323.945
71	421266.842	4316446.306
72	421266.842	4316446.306

ΣΥΝΤΕΤΑΓΜΕΝΕΣ ΚΟΡΥΦΩΝ ΠΑΡΑΛΙΑΣ (ΕΓΣΑ 87)

Α/Α	X	Y
1	421176.796	4316176.409
2	421176.796	4316176.409
3	421176.796	4316176.409
4	421176.796	4316176.409
5	421177.12	4316196.567
6	421177.12	4316196.567
7	421177.12	4316196.567
8	421177.12	4316196.567
9	421176.715	4316242.229
10	421176.715	4316242.229
11	421176.108	4316276.745
12	421176.108	4316276.745
13	421176.108	4316276.745
14	421176.108	4316276.745
15	421176.108	4316276.745
16	421176.108	4316276.745
17	421176.108	4316276.745
18	421176.108	4316276.745
19	421176.108	4316276.745
20	421176.108	4316276.745
21	421176.108	4316276.745
22	421176.108	4316276.745
23	421176.108	4316276.745
24	421176.108	4316276.745
25	421176.108	4316276.745
26	421176.108	4316276.745
27	421176.108	4316276.745
28	421176.108	4316276.745
29	421176.108	4316276.745
30	421176.108	4316276.745
31	421176.108	4316276.745
32	421176.108	4316276.745
33	421176.108	4316276.745
34	421176.108	4316276.745
35	421176.108	4316276.745
36	421176.108	4316276.745
37	421176.108	4316276.745
38	421176.108	4316276.745
39	421176.108	4316276.745
40	421176.108	4316276.745
41	421176.108	4316276.745
42	421176.108	4316276.745
43	421176.108	4316276.745
44	421176.108	4316276.745
45	421176.108	4316276.745
46	421176.108	4316276.745
47	421176.108	4316276.745
48	421176.108	4316276.745
49	421176.108	4316276.745
50	421176.108	4316276.745
51	421176.108	4316276.745
52	421176.108	4316276.745
53	421176.108	4316276.745
54	421176.108	4316276.745
55	421176.108	4316276.745
56	421176.108	4316276.745
57	421176.108	4316276.745
58	421176.108	4316276.745

ΣΥΝΤΕΤΑΓΜΕΝΕΣ ΚΟΡΥΦΩΝ ΠΑΛΑΙΟΥ ΑΙΓΙΑΛΟΥ (ΕΓΣΑ 87)

Α/Α	X	Y
1	421177.962	4316176.409
2	421176.796	4316176.409
3	421176.796	4316176.409
4	421176.796	4316176.409
5	421176.796	4316176.409
6	421176.796	4316176.409
7	421176.796	4316176.409
8	421176.796	4316176.409
9	421176.796	4316176.409
10	421176.796	4316176.409
11	421176.796	4316176.409
12	421176.796	4316176.409
13	421176.796	4316176.409
14	421176.796	4316176.409
15	421176.796	4316176.409
16	421176.796	4316176.409
17	421176.796	4316176.409
18	421176.796	4316176.409

Οριστροφικές γραμμές-παραλία-θαλάσσιες εκτάσεις/ύδατα
με την αριθ.: 25494/26-07-1970
Απόφαση του Νομάρχη Εύβοιας
(ΦΕΚ 304τ.Δ/1970)
423600
423400
423200
423000
422800
422600
4316600
4316200
4316000
4315800

60	422398.992	4315844.296
61	422346.336	4315852.146
62	422364.928	4315886.199
63	422368.346	4315878.433
64	422371.600	4315847.261
65	422372.620	4315839.082
66	422365.009	4315847.785
67	422347.803	4315830.348
68	421899.699	4315280.133
69	421901.282	4315187.165
70	421937.009	4315184.206
71	421948.519	4315285.303
72	422221.162	4315280.330
73	422236.382	4315223.187
74	422256.037	4315256.138
75	422329.179	4315299.644
76	422452.628	4315385.081
77	422509.352	4315582.157
78	422579.754	4315785.658
79	422786.033	4315791.348
80	422831.448	4315840.555
81	422835.062	4315886.278
82	422805.048	4315926.311
83	422778.242	4315920.502
84	422679.605	4315888.783
85	422641.116	4315855.723
86	422607.753	4315845.870
87	422534.578	4315809.344
88	422536.407	4315804.054
89	422572.284	4315809.242
90	422586.558	4315753.022
91	422582.217	4315817.592
92	423558.898	4316548.145
93	423638.769	4316612.242
94	423797.213	4316762.311
95	423875.072	4316842.377
96	423947.235	4316912.874
97	423908.659	4316898.519
98	423919.151	4316895.186

118	425123.142	4317708.242
119	425150.890	4317788.997
120	425208.597	4317907.007
121	425268.227	4317984.832
122	425362.731	4317934.910
123	425445.453	4317926.177
124	425542.202	4317861.749
125	425732.809	4317765.210
126	425878.114	4317743.113
127	425935.885	4317741.758
128	426000.646	4317744.314
129	426053.836	4317754.899
130	426081.161	4317753.206
131	426112.312	4317768.181
132	426161.811	4317795.997
133	426194.638	4317798.897
134	426229.674	4317815.975
135	426248.677	4317826.827
136	426262.282	4317835.779
137	426285.404	4317867.814
138	426960.727	4316025.340
139	426018.500	4316996.542
140	426026.875	4317012.465
141	426043.528	4317039.254
142	426061.102	4317081.684
143	426129.315	4317067.185
144	426111.855	4316984.060
145	426096.433	4316956.910
146	426067.270	4316925.192
147	426043.529	4316925.783
148	425990.904	4316928.154
149	425960.727	4316835.340
150	425942.160	4317117.851
151	425942.160	4317123.286
152	425899.855	4317174.877
153	425131.800	4317558.918
154	425204.628	4317708.181
155	425211.676	4317693.326
156	425061.218	4317708.117
157	425042.160	4317717.851

8'	425132.253	4315956.603
9'	425345.719	4316006.772
10'	425413.806	4315987.783
11'	425464.477	4316073.482
12'	425446.182	4316085.783
13'	425482.778	4316179.653
14'	425381.606	4316197.715
15'	425388.273	4316190.212
16'	425621.738	4316025.176
17'	425653.861	4316004.890
18'	425738.022	4316082.673
19'	425756.130	4316067.946
20'	425360.519	4315205.303
21'	425079.689	4315068.783
22'	425049.512	4315050.223
23'	425016.621	4315046.755
24'	425382.217	4315837.292
25'	425362.769	4316508.763
26'	425011.059	4316491.235
27'	425056.096	4316517.849
28'	425796.063	4316559.850
29'	425841.376	4316560.855
30'	426087.604	4316667.083
31'	426277.605	4316776.452
32'	426326.184	4316708.611
33'	426418.528	4316776.045
34'	426470.283	4316818.247
35'	426914.721	4316825.314
36'	426989.684	4316881.852
37'	426987.754	4316947.830
38'	426922.599	4316978.206
39'	426981.157	4317001.619
40'	425437.335	4317122.048
41'	425451.068	4317118.281
42'	425486.694	4317135.810
43'	425361.809	4317214.818
44'	425346.463	4317364.045
45'	425424.484	4317349.884
46'	425486.716	4317371.614

ΕΛΛΗΝΙΚΗ ΔΗΜΟΚΡΑΤΙΑ
ΥΠΟΥΡΓΕΙΟ ΟΙΚΟΝΟΜΙΚΩΝ- ΓΕΝΙΚΗ ΓΡΑΜ. ΔΗΜ ΠΕΡΙΟΥΣΙΑΣ
ΓΕΝ. Δ/ΝΣΗ ΔΗΜ. ΠΕΡΙΟΥΣΙΑΣ & ΚΟΙΝΟΦΕΛΩΝ ΠΕΡΙΟΥΣΙΩΝ
Κτηματική Υπηρεσία Ευβοίας

ΘΕΜΑ ΣΧΕΔΙΟΥ:

ΕΠΑΝΑΚΑΘΟΡΙΣΜΟΣ ΟΡΙΟΓΡΑΜΜΗΣ ΑΙΓΙΑΛΟΥ (ΦΕΚ 383/τ.Δ'/2018) & ΚΑΘΟΡΙΣΜΟΣ ΟΡΙΟΓΡΑΜΜΗΣ ΠΑΛΑΙΟΥ ΑΙΓΙΑΛΟΥ

ΣΤΟ "ΜΙΚΡΟ ΛΙΒΑΡΙ" & "ΜΕΓΑΛΟ ΛΙΒΑΡΙ", Δ.Κ. ΙΣΤΙΑΙΑΣ-Τ.Κ. ΩΡΕΩΝ, ΤΟΥ ΔΗΜΟΥ ΙΣΤΙΑΙΑΣ - ΑΙΔΗΨΟΥ, Π.Ε. ΕΥΒΟΙΑΣ

&

ΕΠΑΝΑΚΑΘΟΡΙΣΜΟΣ ΟΡΙΟΓΡΑΜΜΗΣ ΑΙΓΙΑΛΟΥ-ΠΑΡΑΛΙΑΣ

(Α. ΦΕΚ 538/τ.Δ'/1986 ΣΤΗ ΘΕΣΗ "ΛΑΓΟΜΑΝΔΡΑ", Τ.Κ. ΩΡΕΩΝ, ΤΟΥ ΔΗΜΟΥ ΙΣΤΙΑΙΑΣ - ΑΙΔΗΨΟΥ, Π.Ε. ΕΥΒΟΙΑΣ

Β. ΦΕΚ 638/τ.Δ'/1988 ΣΤΗ ΘΕΣΗ "ΜΗΛΕΑ", Τ.Κ. ΑΣΜΗΝΙΟΥ, ΤΟΥ ΔΗΜΟΥ ΙΣΤΙΑΙΑΣ - ΑΙΔΗΨΟΥ, Π.Ε. ΕΥΒΟΙΑΣ)

ΚΛΙΜΑΚΑ ΣΧΕΔΙΟΥ: 1/2000

ΥΠΟΜΝΗΜΑ ΕΠΙΤΡΟΠΗΣ ΚΑΘΟΡΙΣΜΟΥ ΑΙΓΙΑΛΟΥ-ΠΑΡΑΛΙΑΣ-ΠΑΛΑΙΟΥ ΑΙΓΙΑΛΟΥ

Το παρόν τοπογραφικό διάγραμμα συνοδεύει την από 09-11-2018 έκθεση των οριογραμμών Αιγιαλού -Παραλίας – Παλαιού Αιγιαλού

Οι κορυφές των οριογραμμών δίνονται στο Ελληνικό Γεωδαιτικό Σύστημα αναφοράς ΕΓΣΑ '87.

- κόκκινη γραμμή: οριογραμμή Αιγιαλού
- κίτρινη γραμμή : οριογραμμή Παραλίας
- μπλε γραμμή : οριογραμμή Παλαιού Αιγιαλού
- μαύρη γραμμή : οριογραμμή καθορισμένων αιγιαλού – παραλίας
- γαλάζια γραμμή: οριογραμμή ΖΟΕ

Η πρόεδρος της επιτροπής

ΜΠΟΥΡΙΚΑ ΑΘΗΝΑ
ΠΡΟΪΣΤΑΜΕΝΗ
ΤΗΣ ΚΤΗΜΑΤΙΚΗΣ ΥΠΗΡΕΣΙΑΣ
ΕΥΒΟΙΑΣ

Digitally signed by ATHINA BOURIKA
Date: 2018.11.23 10:28:52 +02'00'

Τα μέλη της επιτροπής

1. **ΛΑΖΙΚΑΣ ΣΩΤΗΡΙΟΣ**
ΠΛΩΤΑΡΧΗΣ Λ/Σ
ΛΙΜΕΝΑΡΧΗΣ ΑΙΔΗΨΟΥ

2. **ΠΡΟΚΟΚΗΣ ΔΗΜΗΤΡΙΟΣ**
ΑΓΡΟΝΟΜΟΣ ΤΟΠΟΓΡΑΦΟΣ
ΜΗΧΑΝΙΚΟΣ ΠΕΔΑ ΤΗΣ
ΚΤΗΜΑΤΙΚΗΣ ΥΠΗΡΕΣΙΑΣ ΕΥΒΟΙΑΣ

3. **ΝΙΚΟΛΑΟΣ ΖΕΡΒΑΣ**
ΠΡΟΪΣΤΑΜΕΝΟΣ ΤΗΣ Υ.ΔΟΜ. ΤΟΥ
ΔΗΜΟΥ ΙΣΤΙΑΙΑΣ - ΑΙΔΗΨΟΥ

Αρ. Πινακίδας

3



ΕΘΝΙΚΟ ΤΥΠΟΓΡΑΦΕΙΟ
Για τεχνικούς λόγους στο σχεδιάγραμμα, από το ηλεκτρονικό αρχείο, έγινε σμίκρυνση κατά ποσοστό 39%

ΑΠΟΣΠΑΣΜΑ ΟΡΘΟΦΩΤΟΧΑΡΤΗ ΚΛΙΜΑΚΑΣ 1:50.000
ΠΕΡΙΟΧΗ ΚΑΘΟΡΙΣΜΟΥ & ΕΠΑΝΑΚΑΘΟΡΙΣΜΟΥ

ΣΥΝΤΕΤΑΓΜΕΝΕΣ ΚΟΡΥΦΩΝ ΑΙΓΙΑΛΟΥ (ΕΓΣΑ 87)

Α/Α	X	Y
1	42176.902	41197.884
2	42175.175	41195.171
3	42174.175	41195.171
4	42176.426	41205.767
5	42196.446	41205.772
6	42196.446	41205.772
7	42175.175	41192.521
8	42175.541	41204.929
9	42175.541	41204.929
10	42175.541	41204.929
11	42175.541	41204.929
12	42196.147	41214.621
13	42196.147	41214.621
14	42196.147	41214.621
15	42175.539	41216.086
16	42175.539	41216.086
17	42196.606	41224.966
18	42175.178	41226.727
19	42175.178	41226.727
20	42176.539	41226.727
21	42176.539	41226.727
22	42196.606	41226.966
23	42196.606	41226.966
24	42196.606	41226.966
25	42196.606	41226.966
26	42176.176	41227.227
27	42176.754	41227.064
28	42177.211	41227.064
29	42177.211	41227.064
30	42177.211	41227.064
31	42177.985	41227.064
32	42178.541	41227.064
33	42178.541	41227.064
34	42178.541	41227.064
35	42178.541	41227.064
36	42178.541	41227.064
37	42178.541	41227.064
38	42178.541	41227.064
39	42178.541	41227.064
40	42179.046	41227.30
41	42179.046	41227.30
42	42180.114	41227.72
43	42180.114	41227.72
44	42180.114	41227.72
45	42180.114	41227.72
46	42180.114	41227.72
47	42179.161	41230.161
48	42179.161	41230.161
49	42179.161	41230.161
50	42179.161	41230.161
51	42179.161	41230.161
52	42179.161	41230.161
53	42179.161	41230.161
54	42179.161	41230.161
55	42179.161	41230.161
56	42179.161	41230.161
57	42179.161	41230.161
58	42179.161	41230.161
59	42179.161	41230.161
60	42179.161	41230.161

ΣΥΝΤΕΤΑΓΜΕΝΕΣ ΚΟΡΥΦΩΝ ΠΑΡΑΛΙΑΣ (ΕΓΣΑ 87)

Α/Α	X	Y
1	42175.178	41226.881
2	42176.176	41227.127
3	42176.176	41227.127
4	42176.176	41227.127
5	42176.176	41227.127
6	42176.176	41227.127
7	42176.176	41227.127
8	42176.176	41227.127
9	42176.176	41227.127
10	42176.176	41227.127
11	42176.176	41227.127
12	42176.176	41227.127
13	42176.176	41227.127
14	42176.176	41227.127
15	42176.176	41227.127
16	42176.176	41227.127
17	42176.176	41227.127
18	42176.176	41227.127
19	42176.176	41227.127
20	42176.176	41227.127
21	42176.176	41227.127
22	42176.176	41227.127
23	42176.176	41227.127
24	42176.176	41227.127
25	42176.176	41227.127
26	42176.176	41227.127
27	42176.176	41227.127
28	42176.176	41227.127
29	42176.176	41227.127
30	42176.176	41227.127
31	42176.176	41227.127
32	42176.176	41227.127
33	42176.176	41227.127
34	42176.176	41227.127
35	42176.176	41227.127
36	42176.176	41227.127
37	42176.176	41227.127
38	42176.176	41227.127
39	42176.176	41227.127
40	42176.176	41227.127
41	42176.176	41227.127
42	42176.176	41227.127
43	42176.176	41227.127
44	42176.176	41227.127
45	42176.176	41227.127
46	42176.176	41227.127
47	42176.176	41227.127
48	42176.176	41227.127
49	42176.176	41227.127
50	42176.176	41227.127
51	42176.176	41227.127
52	42176.176	41227.127
53	42176.176	41227.127
54	42176.176	41227.127
55	42176.176	41227.127
56	42176.176	41227.127
57	42176.176	41227.127
58	42176.176	41227.127
59	42176.176	41227.127
60	42176.176	41227.127

ΣΥΝΤΕΤΑΓΜΕΝΕΣ ΚΟΡΥΦΩΝ ΠΑΛΑΙΟΥ ΑΙΓΙΑΛΟΥ (ΕΓΣΑ 87)

Α/Α	X	Y
1	42175.392	41175.008
2	42175.176	41175.008
3	42175.176	41175.008
4	42176.176	41175.008
5	42176.176	41175.008
6	42176.176	41175.008
7	42176.176	41175.008
8	42176.176	41175.008
9	42176.176	41175.008
10	42176.176	41175.008
11	42176.176	41175.008
12	42176.176	41175.008
13	42176.176	41175.008
14	42176.176	41175.008
15	42176.176	41175.008
16	42176.176	41175.008
17	42176.176	41175.008
18	42176.176	41175.008
19	42176.176	41175.008
20	42176.176	41175.008
21	42176.176	41175.008
22	42176.176	41175.008
23	42176.176	41175.008
24	42176.176	41175.008
25	42176.176	41175.008
26	42176.176	41175.008
27	42176.176	41175.008
28	42176.176	41175.008
29	42176.176	41175.008
30	42176.176	41175.008
31	42176.176	41175.008
32	42176.176	41175.008
33	42176.176	41175.008
34	42176.176	41175.008
35	42176.176	41175.008
36	42176.176	41175.008
37	42176.176	41175.008
38	42176.176	41175.008
39	42176.176	41175.008
40	42176.176	41175.008
41	42176.176	41175.008
42	42176.176	41175.008
43	42176.176	41175.008
44	42176.176	41175.008
45	42176.176	41175.008
46	42176.176	41175.008
47	42176.176	41175.008
48	42176.176	41175.008
49	42176.176	41175.008
50	42176.176	41175.008
51	42176.176	41175.008
52	42176.176	41175.008
53	42176.176	41175.008
54	42176.176	41175.008
55	42176.176	41175.008
56	42176.176	41175.008
57	42176.176	41175.008
58	42176.176	41175.008
59	42176.176	41175.008
60	42176.176	41175.008


ΤΗΜΑ ΓΟΜΟΓΙΟ Α.Ε.
426000
424800
424600
424400
424200
424000
4316800
4317000
4317200
4317400



60	425300,982	4319044,286
61	425346,556	4319082,146
62	425364,936	4319084,199
63	425368,246	4319078,433
64	425371,400	4319047,261
65	425372,620	4319039,482
66	425295,609	4319427,783
67	425307,865	4319330,146
68	425396,699	4319288,133
69	425401,783	4319367,163
70	425497,009	4319364,286
71	425500,519	4319389,383
72	425521,182	4319390,350
73	425536,581	4319325,187
74	425594,017	4319254,158
75	425620,179	4319279,644
76	425652,628	4319399,681
77	425698,352	4319302,197
78	425729,754	4319292,658
79	425786,035	4319351,346
80	425831,446	4319366,355
81	425835,662	4319386,278
82	425800,048	4319526,211
83	425778,242	4319528,062
84	425679,689	4319868,783
85	425661,116	4319833,775
86	425607,751	4319841,850
87	425554,556	4319808,544
88	425378,487	4319684,054
89	425372,284	4319689,242
90	425388,556	4319713,822
91	425382,717	4319837,987
92	425318,890	4319548,145
93	425318,749	4319613,247
94	425397,315	4319362,211
95	425375,872	4319842,277
96	425367,339	4319913,874
97	425366,654	4319898,519
98	425418,131	4319895,186

158	425125,142	4317788,242
159	425150,098	4317780,987
160	425330,787	4317697,017
161	425368,257	4317684,033
162	425362,731	4317664,910
163	425445,453	4317626,177
164	425542,262	4317601,789
165	425572,869	4317667,310
166	425879,114	4317561,117
167	425955,085	4317541,758
168	426000,646	4317546,514
169	426051,026	4317554,809
170	426080,181	4317553,286
171	426117,732	4317566,181
172	426161,801	4317585,697
173	426194,638	4317598,897
174	426229,676	4317614,975
175	426248,677	4317626,827
176	426262,282	4317635,779
177	426335,488	4317665,816
178	425961,757	4318605,340
179	425818,383	4318996,547
180	425826,875	4319013,461
181	425863,528	4319079,254
182	425861,187	4319081,684
183	425829,115	4319065,185
184	425111,835	4319084,360
185	425091,435	4319096,956
186	425067,570	4319055,192
187	425063,729	4319053,783
188	425996,984	4319028,154
189	425961,757	4318605,340
190	425862,160	4317173,851
191	425862,160	4317173,280
192	425891,851	4317174,077
193	425151,800	4317159,918
194	425234,628	4317158,381
195	425211,676	4317075,726
196	425065,718	4317184,171
197	425042,169	4317177,007

7'	425359,583	4317754,774
8'	425321,253	4317956,603
9'	425345,719	4318016,772
10'	425421,806	4318087,703
11'	425484,477	4318053,482
12'	425440,182	4318083,783
13'	425482,758	4318179,652
14'	425383,606	4318757,723
15'	425398,573	4318790,212
16'	425421,758	4318825,176
17'	425553,861	4318869,898
18'	425736,612	4318982,633
19'	425756,138	4318967,946
20'	425803,519	4318205,363
21'	425629,688	4318068,783
22'	425649,532	4318050,225
23'	425616,623	4318046,753
24'	425482,217	4318057,242
25'	425362,769	4318048,763
26'	425411,058	4318691,235
27'	425606,896	4318917,849
28'	425750,063	4318959,830
29'	425863,176	4319048,875
30'	426087,604	4319067,893
31'	426277,669	4319776,452
32'	426439,384	4319708,011
33'	426418,528	4319779,045
34'	426576,283	4319818,247
35'	426514,731	4319825,314
36'	426589,484	4320081,832
37'	426587,754	4320087,830
38'	426925,589	4319978,286
39'	425081,157	4317002,619
40'	425475,235	4317172,648
41'	425433,008	4317158,201
42'	425486,494	4317220,810
43'	425561,889	4317314,818
44'	425544,182	4317364,182
45'	425624,984	4317349,884
46'	425686,316	4317353,614

ΕΛΛΗΝΙΚΗ ΔΗΜΟΚΡΑΤΙΑ
ΥΠΟΥΡΓΕΙΟ ΟΙΚΟΝΟΜΙΚΩΝ- ΓΕΝΙΚΗ ΓΡΑΜ. ΔΗΜ ΠΕΡΙΟΥΣΙΑΣ
ΓΕΝ. Δ/ΝΣΗ ΔΗΜ. ΠΕΡΙΟΥΣΙΑΣ & ΚΟΙΝΟΦΕΛΩΝ ΠΕΡΙΟΥΣΙΩΝ
Κτηματική Υπηρεσία Ευβοίας

ΘΕΜΑ ΣΧΕΔΙΟΥ:

ΕΠΑΝΑΚΑΘΟΡΙΣΜΟΣ ΟΡΙΟΓΡΑΜΜΗΣ ΑΙΓΙΑΛΟΥ (ΦΕΚ 383/τ.Δ'/2018) & ΚΑΘΟΡΙΣΜΟΣ ΟΡΙΟΓΡΑΜΜΗΣ ΠΑΛΑΙΟΥ ΑΙΓΙΑΛΟΥ
ΣΤΟ "ΜΙΚΡΟ ΛΙΒΑΡΙ" & "ΜΕΓΑΛΟ ΛΙΒΑΡΙ", Δ.Κ. ΙΣΤΙΑΙΑΣ-Τ.Κ. ΩΡΕΩΝ, ΤΟΥ ΔΗΜΟΥ ΙΣΤΙΑΙΑΣ - ΑΙΔΗΨΟΥ, Π.Ε. ΕΥΒΟΙΑΣ
&
ΕΠΑΝΑΚΑΘΟΡΙΣΜΟΣ ΟΡΙΟΓΡΑΜΜΗΣ ΑΙΓΙΑΛΟΥ-ΠΑΡΑΛΙΑΣ
(Α. ΦΕΚ 538/τ.Δ'/1986 ΣΤΗ ΘΕΣΗ "ΛΑΓΟΜΑΝΑΡΑ", Τ.Κ. ΩΡΕΩΝ, ΤΟΥ ΔΗΜΟΥ ΙΣΤΙΑΙΑΣ - ΑΙΔΗΨΟΥ, Π.Ε. ΕΥΒΟΙΑΣ
Β. ΦΕΚ 638/τ.Δ'/1988 ΣΤΗ ΘΕΣΗ "ΜΗΛΕΑ", Τ.Κ. ΑΣΜΗΝΙΟΥ, ΤΟΥ ΔΗΜΟΥ ΙΣΤΙΑΙΑΣ - ΑΙΔΗΨΟΥ, Π.Ε. ΕΥΒΟΙΑΣ)

ΚΛΙΜΑΚΑ ΣΧΕΔΙΟΥ: 1/2000

ΥΠΟΜΝΗΜΑ ΕΠΙΤΡΟΠΗΣ ΚΑΘΟΡΙΣΜΟΥ ΑΙΓΙΑΛΟΥ-ΠΑΡΑΛΙΑΣ-ΠΑΛΑΙΟΥ ΑΙΓΙΑΛΟΥ

Το παρόν τοπογραφικό διάγραμμα συνοδεύει την από 09-11-2018 έκθεση των οριογραμμών Αιγιαλού -Παραλίας – Παλαιού Αιγιαλού

Οι κορυφές των οριογραμμών δίνονται στο Ελληνικό Γεωδαιτικό Σύστημα αναφοράς ΕΓΣΑ '87.
- κόκκινη γραμμή: οριογραμμή Αιγιαλού
- κίτρινη γραμμή : οριογραμμή Παραλίας
- μπλε γραμμή : οριογραμμή Παλαιού Αιγιαλού
- μαύρη γραμμή : οριογραμμή καθορισμένων αιγιαλού – παραλίας
- γαλάζια γραμμή: οριογραμμή ΖΟΕ

Η πρόεδρος της επιτροπής

ΜΠΟΥΡΙΚΑ ΑΘΗΝΑ
ΠΡΟΪΣΤΑΜΕΝΗ
ΤΗΣ ΚΤΗΜΑΤΙΚΗΣ ΥΠΗΡΕΣΙΑΣ
ΕΥΒΟΙΑΣ

Digitally signed by ATHINA BOURIKA
Date: 2018.11.23 10:29:38 +02'00'

Τα μέλη της επιτροπής

1. **ΔΑΝΙΚΑΣ ΣΩΤΗΡΙΟΣ**
ΠΛΩΤΑΡΧΗΣ Λ.Σ.
ΛΙΜΕΝΑΡΧΗΣ ΑΙΔΗΨΟΥ

2. **ΠΡΟΚΑΚΗΣ ΔΗΜΗΤΡΙΟΣ**
ΑΓΡΟΝΟΜΟΣ ΤΟΠΟΓΡΑΦΟΣ
ΜΗΧΑΝΙΚΟΣ ΠΕ Α ΤΠΕ
ΚΤΗΜΑΤΙΚΗΣ ΥΠΗΡΕΣΙΑΣ ΕΥΒΟΙΑΣ

3. **ΝΙΚΟΛΑΟΣ ΖΕΡΒΑΣ**
ΠΡΟΪΣΤΑΜΕΝΟΣ ΤΗΣ Υ.ΔΟΜ. ΤΟΥ
ΔΗΜΟΥ ΙΣΤΙΑΙΑΣ - ΑΙΔΗΨΟΥ

Αρ. Πινακίδας

4

ΕΘΝΙΚΟ ΤΥΠΟΓΡΑΦΕΙΟ
Για τεχνικούς λόγους στο σχεδιάγραμμα, από το ηλεκτρονικό αρχείο, έγινε σμίκρυνση κατά ποσοστό 39%

ΑΠΟΣΠΑΣΜΑ ΟΡΘΟΦΩΤΟΧΑΡΤΗ ΚΛΙΜΑΚΑΣ 1:50.000
ΠΕΡΙΟΧΗ ΚΑΘΟΡΙΣΜΟΥ & ΕΠΑΝΑΚΑΘΟΡΙΣΜΟΥ

ΣΥΝΤΕΤΑΓΜΕΝΕΣ ΚΟΡΥΦΩΝ
ΑΙΓΙΑΛΟΥ (ΕΓΣΑ 87)

Α/Α	X	Y
1	421139,962	4313336,800
2	421136,579	4313443,333
3	421278,426	4313604,472
4	421286,539	4313631,767
5	421294,446	4313660,723
6	421304,596	4313703,355
7	421318,272	4313742,621
8	421323,541	4313744,839
9	421332,378	4314017,728
10	421329,581	4314136,264
11	421394,164	4314148,621
12	421477,251	4314180,688
13	421504,238	4314175,593
14	421516,550	4314194,686
15	421525,305	4314223,186
16	421482,793	4314245,966
17	421582,606	4314357,735
18	421566,650	4314366,877
19	421574,178	4314426,727
20	421659,509	4314424,252
21	421638,267	4314954,817
22	421568,658	4315095,731
23	421559,840	4315108,492
24	421601,223	4315077,817
25	421638,454	4315024,810
26	421681,376	4315004,671
27	421778,754	4314947,564
28	421237,417	4314915,465
29	421135,153	4314804,233
30	421132,985	4314774,151
31	421166,416	4314753,641
32	421166,561	4314728,325
33	421131,590	4314706,675
34	421131,303	4314662,275
35	421281,941	4314542,583
36	421268,648	4314454,107
37	421308,416	4314313,276
38	421383,119	4314306,862
39	421265,798	4314147,682
40	421236,805	4314132,791
41	421236,986	4314071,393
42	421183,281	4314027,123
43	421189,148	4314042,306
44	421083,789	4314048,389
45	421076,723	4314239,438
46	421081,604	4314358,405
47	421181,504	4314788,143
48	421217,015	4314915,813
49	421250,712	4314951,850
50	421246,583	4315016,888
51	421416,128	4315081,647
52	421551,074	4315130,925
53	421634,688	4315156,341
54	421880,799	4315238,170
55	421869,072	4315276,914
56	421980,919	4315349,301
57	422063,748	4315420,228
58	421125,060	4315476,061
59	422366,657	4315625,645
60	422381,987	4315646,366
61	422406,556	4315682,146
62	422466,936	4315684,198
63	422466,488	4316897,484
300	424081,576	4316870,676
301	424065,860	4316880,752
302	424053,669	4316857,757
303	424087,821	4316762,946
304	424088,178	4316759,559
305	424162,188	4316782,699
306	424381,176	4316825,853
307	424589,484	4316881,832
308	424787,754	4316947,830
309	424913,967	4316995,321
310	424978,954	4317034,973
311	425027,007	4317117,928
312	425058,936	4317202,369
313	425086,138	4317236,940
314	425186,011	4317289,972
315	425186,862	4317289,488
316	425276,843	4317362,272
317	425337,918	4317381,378
318	425320,691	4317385,109
319	425319,192	4317387,676
320	425288,527	4317527,171
321	425281,640	4317612,762
322	425281,058	4317647,401
323	425155,460	4317590,693
324	425096,042	4317615,758
325	425087,413	4317605,084
326	424980,053	4317663,146
327	424877,301	4317682,236
328	424785,055	4317689,067
329	424727,519	4317681,956
330	424676,125	4317681,280
331	424620,047	4317689,307
332	424581,376	4317679,612
333	424534,523	4317671,072
334	424488,429	4317646,571
335	424411,771	4317556,988
336	424372,474	4317478,232
337	424339,068	4317438,711
338	424299,954	4317372,498
339	424287,034	4317275,478
340	424284,818	4317117,534
341	424141,459	4317081,818
342	424006,467	4317178,668
343	424168,533	4317251,996
344	424268,571	4317348,814
345	424339,543	4317489,862
346	424394,596	4317566,571
347	424427,839	4317609,134
348	424496,161	4317683,381
349	424528,518	4317705,669
350	424574,412	4317731,123
351	424642,884	4317748,633
352	424764,656	4317757,453
353	424837,885	4317756,871
354	424884,278	4317751,369
355	424955,564	4317734,536
356	424980,155	4317728,114
357	425042,831	4317717,958
358	425121,142	4317708,242
359	425158,088	4317708,097
360	425208,297	4317697,087

ΣΥΝΤΕΤΑΓΜΕΝΕΣ ΚΟΡΥΦΩΝ
ΠΑΡΑΛΙΑΣ (ΕΓΣΑ 87)

Α/Α	X	Y
1'	421139,758	4313336,801
2'	421176,786	4313404,442
3'	421228,548	4313514,830
4'	421269,782	4313592,809
5'	421305,122	4313661,855
6'	421335,182	4313716,406
7'	421366,371	4313761,921
8'	421406,686	4313728,142
9'	421435,450	4313728,745
10'	421482,365	4313731,369
11'	421603,791	4313739,742
12'	421686,336	4313758,001
13'	421618,155	4313755,326
14'	421696,181	4313777,612
15'	421701,678	4313785,133
16'	421726,469	4313802,668
17'	421756,589	4313813,244
18'	421770,841	4313821,059
19'	421814,824	4313853,141

ΣΥΝΤΕΤΑΓΜΕΝΕΣ ΚΟΡΥΦΩΝ
ΠΑΛΑΛΟΥ ΑΙΓΙΑΛΟΥ
(ΕΓΣΑ 87)

Α/Α	X	Y
1"	421139,962	4313336,800
2"	421155,770	4313336,801
3"	421176,786	4313404,442
4"	421228,548	4313514,830
5"	421269,782	4313592,809
6"	421305,122	4313661,855
7"	421335,182	4313716,406
8"	421366,371	4313761,921
9"	421435,450	4313728,745

426800
426600
426400
426200
426000
425800
425600
4317400
4317200
4317000
4316800

60	422288,082	4319646,288
61	422246,558	4319682,146
62	422261,926	4319684,190
63	422268,546	4319676,423
64	422273,409	4319647,261
65	422272,620	4319509,682
66	422283,089	4319447,788
67	422047,805	4319330,548
68	421890,699	4319289,133
69	421981,282	4319187,163
70	421977,089	4319184,288
71	422160,519	4319289,303
72	422221,162	4319330,359
73	422236,582	4319254,187
74	422294,037	4319254,158
75	422281,179	4319250,664
76	422452,628	4319195,083
77	422589,552	4319502,157
78	422529,754	4319782,658
79	422786,033	4319791,546
80	422831,446	4319840,552
81	422820,662	4319886,278
82	422803,048	4319926,311
83	422778,242	4319920,502
84	422679,689	4319868,702
85	422641,118	4319833,725
86	422697,732	4319843,870
87	422554,578	4319809,544
88	422176,487	4319684,054
89	422172,284	4319689,242
90	422186,556	4319753,022
91	422182,217	4319897,292
92	422038,890	4319438,147
93	422638,789	4319603,245
94	422797,215	4319782,311
95	422876,072	4319842,377
96	423047,339	4319913,874
97	423068,639	4319898,519
98	423018,131	4319895,186
99	422988,[illegible]	[illegible]
100	422[illegible]	[illegible]
101	422[illegible]	[illegible]
102	422[illegible]	[illegible]
103	422[illegible]	[illegible]
104	422[illegible]	[illegible]
105	422[illegible]	[illegible]
106	422[illegible]	[illegible]
107	422[illegible]	[illegible]
108	422[illegible]	[illegible]
109	422[illegible]	[illegible]
110	422[illegible]	[illegible]
111	422[illegible]	[illegible]
112	422[illegible]	[illegible]
113	422[illegible]	[illegible]
114	422[illegible]	[illegible]
115	422[illegible]	[illegible]
116	422[illegible]	[illegible]
117	422[illegible]	[illegible]
118	422[illegible]	[illegible]
119	422[illegible]	[illegible]
120	422[illegible]	[illegible]
121	422[illegible]	[illegible]
122	422[illegible]	[illegible]
123	422[illegible]	[illegible]
124	422[illegible]	[illegible]
125	422[illegible]	[illegible]
126	422[illegible]	[illegible]
127	422[illegible]	[illegible]
128	422[illegible]	[illegible]
129	422[illegible]	[illegible]
130	422[illegible]	[illegible]
131	422[illegible]	[illegible]
132	422[illegible]	[illegible]
133	422[illegible]	[illegible]
134	422[illegible]	[illegible]
135	422[illegible]	[illegible]
136	422[illegible]	[illegible]
137	422[illegible]	[illegible]
138	422[illegible]	[illegible]
139	422[illegible]	[illegible]
140	422[illegible]	[illegible]
141	422[illegible]	[illegible]
142	422[illegible]	[illegible]
143	422[illegible]	[illegible]
144	422[illegible]	[illegible]
145	422[illegible]	[illegible]
146	422[illegible]	[illegible]
147	422[illegible]	[illegible]
148	422[illegible]	[illegible]
149	422[illegible]	[illegible]
150	422[illegible]	[illegible]
151	422[illegible]	[illegible]
152	422[illegible]	[illegible]
153	422[illegible]	[illegible]
154	422[illegible]	[illegible]
155	422[illegible]	[illegible]
156	422[illegible]	[illegible]
157	422[illegible]	[illegible]
158	421[illegible]	[illegible]
159	421[illegible]	[illegible]
160	421[illegible]	[illegible]
161	421[illegible]	[illegible]
162	421[illegible]	[illegible]
163	421[illegible]	[illegible]
164	421[illegible]	[illegible]
165	421[illegible]	[illegible]
166	421[illegible]	[illegible]
167	421[illegible]	[illegible]
168	421[illegible]	[illegible]
169	421[illegible]	[illegible]
170	421[illegible]	[illegible]
171	421[illegible]	[illegible]
172	421[illegible]	[illegible]
173	421[illegible]	[illegible]
174	421[illegible]	[illegible]
175	421[illegible]	[illegible]
176	421[illegible]	[illegible]
177	421[illegible]	[illegible]
178	421[illegible]	[illegible]
179	421[illegible]	[illegible]
180	421[illegible]	[illegible]
181	421[illegible]	[illegible]
182	421[illegible]	[illegible]
183	421[illegible]	[illegible]
184	421[illegible]	[illegible]
185	421[illegible]	[illegible]
186	421[illegible]	[illegible]
187	421[illegible]	[illegible]
188	421[illegible]	[illegible]
189	421[illegible]	[illegible]
190	421[illegible]	[illegible]
191	421[illegible]	[illegible]
192	421[illegible]	[illegible]
193	421[illegible]	[illegible]
194	421[illegible]	[illegible]
195	421[illegible]	[illegible]
196	421[illegible]	[illegible]
197	421[illegible]	[illegible]
7'	421[illegible]	[illegible]
8'	421[illegible]	[illegible]
9'	421[illegible]	[illegible]
10'	421[illegible]	[illegible]
11'	421[illegible]	[illegible]
12'	421[illegible]	[illegible]
13'	421[illegible]	[illegible]
14'	421[illegible]	[illegible]
15'	421[illegible]	[illegible]
16'	421[illegible]	[illegible]
17'	421[illegible]	[illegible]
18'	421[illegible]	[illegible]
19'	421[illegible]	[illegible]
20'	421[illegible]	[illegible]
21'	421[illegible]	[illegible]
22'	421[illegible]	[illegible]
23'	421[illegible]	[illegible]
24'	421[illegible]	[illegible]
25'	421[illegible]	[illegible]
26'	421[illegible]	[illegible]
27'	421[illegible]	[illegible]
28'	421[illegible]	[illegible]
29'	421[illegible]	[illegible]
30'	421[illegible]	[illegible]
31'	421[illegible]	[illegible]
32'	421[illegible]	[illegible]
33'	421[illegible]	[illegible]
34'	421[illegible]	[illegible]
35'	421[illegible]	[illegible]
36'	421[illegible]	[illegible]
37'	421[illegible]	[illegible]
38'	421[illegible]	[illegible]
39'	421[illegible]	[illegible]
40'	421[illegible]	[illegible]
41'	421[illegible]	[illegible]
42'	421[illegible]	[illegible]
43'	421[illegible]	[illegible]
44'	421[illegible]	[illegible]
45'	421[illegible]	[illegible]
46'	421[illegible]	[illegible]

ΕΛΛΗΝΙΚΗ ΔΗΜΟΚΡΑΤΙΑ
ΥΠΟΥΡΓΕΙΟ ΟΙΚΟΝΟΜΙΚΩΝ- ΓΕΝΙΚΗ ΓΡΑΜ. ΔΗΜ ΠΕΡΙΟΥΣΙΑΣ
ΓΕΝ. Δ/ΝΣΗ ΔΗΜ. ΠΕΡΙΟΥΣΙΑΣ & ΚΟΙΝΟΦΕΛΩΝ ΠΕΡΙΟΥΣΙΩΝ
Κτηματική Υπηρεσία Ευβοίας

ΘΕΜΑ ΣΧΕΔΙΟΥ:

ΕΠΑΝΑΚΑΘΟΡΙΣΜΟΣ ΟΡΙΟΓΡΑΜΜΗΣ ΑΙΓΙΑΛΟΥ (ΦΕΚ 383/τ.Δ'/2018) & ΚΑΘΟΡΙΣΜΟΣ ΟΡΙΟΓΡΑΜΜΗΣ ΠΑΛΑΙΟΥ ΑΙΓΙΑΛΟΥ
ΣΤΟ "ΜΙΚΡΟ ΛΙΒΑΡΙ" & "ΜΕΓΑΛΟ ΛΙΒΑΡΙ", Δ.Κ. ΙΣΤΙΑΙΑΣ-Τ.Κ. ΩΡΕΩΝ, ΤΟΥ ΔΗΜΟΥ ΙΣΤΙΑΙΑΣ - ΑΙΔΗΨΟΥ, Π.Ε. ΕΥΒΟΙΑΣ
&
ΕΠΑΝΑΚΑΘΟΡΙΣΜΟΣ ΟΡΙΟΓΡΑΜΜΗΣ ΑΙΓΙΑΛΟΥ-ΠΑΡΑΛΙΑΣ
(Α. ΦΕΚ 538/τ.Δ'/1986 ΣΤΗ ΘΕΣΗ "ΛΑΓΟΜΑΝΔΡΑ", Τ.Κ. ΩΡΕΩΝ, ΤΟΥ ΔΗΜΟΥ ΙΣΤΙΑΙΑΣ - ΑΙΔΗΨΟΥ, Π.Ε. ΕΥΒΟΙΑΣ
Β. ΦΕΚ 638/τ.Δ'/1988 ΣΤΗ ΘΕΣΗ "ΜΗΛΕΑ", Τ.Κ. ΑΣΜΗΝΙΟΥ, ΤΟΥ ΔΗΜΟΥ ΙΣΤΙΑΙΑΣ - ΑΙΔΗΨΟΥ, Π.Ε. ΕΥΒΟΙΑΣ)

ΚΛΙΜΑΚΑ ΣΧΕΔΙΟΥ: 1/2000

ΥΠΟΜΝΗΜΑ ΕΠΙΤΡΟΠΗΣ ΚΑΘΟΡΙΣΜΟΥ ΑΙΓΙΑΛΟΥ-ΠΑΡΑΛΙΑΣ-ΠΑΛΑΙΟΥ ΑΙΓΙΑΛΟΥ

Το παρόν τοπογραφικό διάγραμμα συνοδεύει την από 09-11-2018 έκθεση των οριογραμμών Αιγιαλού -Παραλίας – Παλαιού Αιγιαλού

Οι κορυφές των οριογραμμών δίνονται στο Ελληνικό Γεωδαιτικό Σύστημα αναφοράς ΕΓΣΑ '87.
- κόκκινη γραμμή: οριογραμμή Αιγιαλού
- κίτρινη γραμμή : οριογραμμή Παραλίας
- μπλε γραμμή : οριογραμμή Παλαιού Αιγιαλού
- μαύρη γραμμή : οριογραμμή καθορισμένων αιγιαλού – παραλίας
- γαλάζια γραμμή: οριογραμμή ΖΟΕ

Η πρόεδρος της επιτροπής

ΜΠΟΥΡΙΚΑ ΑΘΗΝΑ
ΠΡΟΪΣΤΑΜΕΝΗ
ΤΗΣ ΚΡΗΜΑΤΙΚΗΣ ΥΠΗΡΕΣΙΑΣ
ΕΥΒΟΙΑΣ

Digitally signed by ATHINA BOURIKA
Date: 2018.11.23 10:30:27 +02'00'

Τα μέλη της επιτροπής

1. **ΔΑΝΙΗΛΑΣ ΣΩΤΗΡΙΟΣ**
ΠΛΩΤΑΡΧΗΣ Λ/Σ
ΛΙΜΕΝΑΡΧΙΑΣ ΑΙΔΗΨΟΥ

2. **ΠΡΟΚΑΚΗΣ ΔΗΜΗΤΡΙΟΣ**
ΑΓΡΟΝΟΜΟΣ ΤΟΠΟΓΡΑΦΟΣ
ΜΗΧΑΝΙΚΟΣ Π.Ε.Τ.Α. ΤΗΣ
ΚΤΗΜΑΤΙΚΗΣ ΥΠΗΡΕΣΙΑΣ ΕΥΒΟΙΑΣ

3. **ΝΙΚΟΛΑΟΣ ΖΕΡΒΑΣ**
ΠΡΟΪΣΤΑΜΕΝΟΣ ΤΗΣ Υ.ΔΟΜ. ΤΟΥ
ΔΗΜΟΥ ΙΣΤΙΑΙΑΣ - ΑΙΔΗΨΟΥ

Αρ. Πινακίδας

5

ΕΘΝΙΚΟ ΤΥΠΟΓΡΑΦΕΙΟ
Καποδιστρίου 34, Τ.Κ. 104 32, Αθήνα
Τηλ. Κέντρο 210 5279000
Κείμενα προς δημοσίευση: webmaster.et@et.gr
04000281502190028