Signature Not Verified
Digitally signed by VARVARA ZACHARAKI
Date: 2019.04.02 10:10:51 EEST
Reason: Signed PDF (embedded)
Location: Athens, Ethniko Typografio

ΕΦΗΜΕΡΙΔΑ ΤΗΣ ΚΥΒΕΡΝΗΣΕΩΣ

ΤΗΣ ΕΛΛΗΝΙΚΗΣ ΔΗΜΟΚΡΑΤΙΑΣ

2 Απριλίου 2019 | ΤΕΥΧΟΣ ΤΕΤΑΡΤΟ | Αρ. Φύλλου **137**

ΠΕΡΙΕΧΟΜΕΝΑ

ΑΠΟΦΑΣΕΙΣ

1 Ανάκληση της 75175/25718/30-10-2018 (ΦΕΚ Α.Α.Π. 276 /22-11-2018) απόφασης του Συντονιστή Αποκεντρωμένης Διοίκησης Αττικής με θέμα: «Έγκριση της αριθμ. 107/2018 απόφασης του Δημοτικού Λιμενικού Ταμείου Αίγινας περί καθορισμού χώρου εξομοιούμενου με Ζώνη Λιμένα (Χερσαία) στην Περιοχή Μαραθώνα Δήμου Αίγινας» και έγκριση της ορθής επανάληψης της αριθμ. 107/2018 απόφασης του Δημοτικού Λιμενικού Ταμείου Αίγινας περί καθορισμού χώρου εξομοιούμενου με Ζώνη Λιμένα (Χερσαία) στην Περιοχή Μαραθώνα Δήμου Αίγινας.

2 Επανακαθορισμός αιγιαλού - καθορισμός παραλίας στην περιοχή Τρεις Εκκλησιές Δήμου Αρχανών - Αστερουσίων, Ν. Ηρακλείου.

ΑΠΟΦΑΣΕΙΣ

Αριθμ. 111509/35344 (1)

Ανάκληση της 75175/25718/30-10-2018 (ΦΕΚ Α.Α.Π. 276 /22-11-2018) απόφασης του Συντονιστή Αποκεντρωμένης Διοίκησης Αττικής με θέμα: «Έγκριση της αριθμ. 107/2018 απόφασης του Δημοτικού Λιμενικού Ταμείου Αίγινας περί καθορισμού χώρου εξομοιούμενου με Ζώνη Λιμένα (Χερσαία) στην Περιοχή Μαραθώνα Δήμου Αίγινας» και Έγκριση της ορθής επανάληψης της αριθμ. 107/2018 απόφασης του Δημοτικού Λιμενικού Ταμείου Αίγινας περί καθορισμού χώρου εξομοιούμενου με Ζώνη Λιμένα (Χερσαία) στην Περιοχή Μαραθώνα Δήμου Αίγινας.

Ο ΣΥΝΤΟΝΙΣΤΗΣ
ΑΠΟΚΕΝΤΡΩΜΕΝΗΣ ΔΙΟΙΚΗΣΗΣ ΑΤΤΙΚΗΣ

Έχοντας υπόψη:

1. Τις διατάξεις του ν. 3852/2010 (ΦΕΚ 87/Α΄/2010) «Νέα Αρχιτεκτονική της Αυτοδιοίκησης και της Αποκεντρωμένης Διοίκησης - Πρόγραμμα Καλλικράτης», όπως ισχύει, σε συνδυασμό με τις διατάξεις του ν. 2503/1997 (ΦΕΚ 107/Α΄/1997) «Διοίκηση, οργάνωση, στελέχωση της Περιφέρειας, ρύθμιση θεμάτων για την τοπική αυτοδιοίκηση και άλλες διατάξεις».

2. Τις διατάξεις του π.δ. 135/2010 (ΦΕΚ 228/Α΄/2010) «Οργανισμός της Αποκεντρωμένης Διοίκησης Αττικής», όπως ισχύει.

3. Τις διατάξεις των άρθρων 28 και 28Α του ν. 4325/2015 (ΦΕΚ 47/Α΄/2015) «Εκδημοκρατισμός της Διοίκησης- Καταπολέμηση της Γραφειοκρατίας και Ηλεκτρονική Διακυβέρνηση. Αποκατάσταση αδικιών και άλλες διατάξεις» όπως συμπληρώθηκε με τις διατάξεις του άρθρου 24 του ν. 4368/2016 (ΦΕΚ 21/Α΄/2016) «Μέτρα για την επιτάχυνση του κυβερνητικού έργου και άλλες διατάξεις».

4. Τις διατάξεις του άρθρου 280 του ν. 3852/2010 (ΦΕΚ 87/Α΄/2010) «Νέα Αρχιτεκτονική της Αυτοδιοίκησης και της Αποκεντρωμένης Διοίκησης - Πρόγραμμα Καλλικράτης», όπως έχει τροποποιηθεί και ισχύει.

5. Τις διατάξεις του άρθρου 28 του ν. 2971/2001(ΦΕΚ 285 Α') «Αιγιαλός, Παραλία, και άλλες διατάξεις», όπως ισχύει.

6. Τις διατάξεις του ν. 2575/1998 «Θέματα αρμοδιότητας Υπουργείου Εμπορικής Ναυτιλίας».

7. Το β.δ. 14/19-1-1939 «Κωδικοποίηση διατάξεων περί λιμενικών ταμείων».

8. Την αριθμ.1028241 π.ε./2729 π.ε./Β0010/13-4-2005 (ΦΕΚ 546Β) κοινή υπουργική απόφαση των Υπουργών Οικονομίας και Οικονομικών και Εμπορικής Ναυτιλίας «Καθορισμός χώρων που εξομοιώνονται με Ζώνη Λιμένα».

9. Το από Ιανουαρίου 2018 τοπογραφικό - βυθομετρικό διάγραμμα (ΑΡ. ΣΧΕΔΙΟΥ 1/1) "Αποτύπωση για καθορισμό εξομοιούμενης χερσαίας ζώνης λιμένα Μαραθώνος" του τοπογράφου μηχανικού ΤΕ. Σταύρου Β. Λάμπρου, με τη μέθοδο σύνταξης Ταχυμετρική Προβολικό σύστημα ΕΓΣΑ '87, σε κλίμακα 1:500 και θεωρήθηκε από Βλαστό Νικόλαο τοπογράφο μηχανικό ΤΕ υπάλληλο της τεχνικής Υπηρεσίας του Δήμου Αίγινας.

10. Τις θετικές γνωμοδοτήσεις των αρμόδιων φορέων οι οποίες παρέχονται ως κάτωθι:

i. Με το αριθμ. 3113, 17-3/64058/30-8-2018 έγγραφο του Γ' Τμήματος της Δ/νσης Λιμενικής Πολιτικής ,Γενική Δ/νση Λ.Λ.Π.Ν.Ε της Γενικής Γραμματείας Λιμένων, Λιμενικής Πολιτικής και Ναυτιλιακών Επενδύσεων του Υπουργείου Ναυτιλίας και Νησιωτικής Πολιτικής.

ii. Με το αριθμ. ΔΔΠ Β 0013737 ΕΞ 2018/13-8-2018 έγγραφο του τμήματος Αιγιαλού και Παραλίας της Δ/νσης Δημόσιας Περιουσίας, Γενική Δ/νση Δημόσιας Περιουσίας και Κοινωφελών Περιουσιών της Γενικής Γραμματείας Δημόσιας Περιουσίας του Υπουργείου Οικονομικών.

11. Το με αρ. 3032/28-11-2018 έγγραφο του Δημοτικού Λιμενικού Ταμείου Αίγινας με το οποίο διαβίβασε την ορθή επανάληψη της αριθμ. 107/2018 απόφασης του Δ/Σ του Δημοτικού Λιμενικού Ταμείου Αίγινας με τα συνημμένα σχετικά, αποφασίζουμε:

1. Ανακαλούμε την αριθμ. 75175/25718/30-10-2018 (ΦΕΚ Α.Α.Π. 276/22-11-2018) απόφαση Συντονιστή με θέμα: «Έγκριση της αριθμ. 107/2018 απόφασης του Δημοτικού Λιμενικού Ταμείου Αίγινας περί καθορισμού χώρου εξομοιούμενου με Ζώνη Λιμένα (Χερσαία) στην Περιοχή Μαραθώνα Δήμου Αίγινας».

2. Εγκρίνουμε την ορθή επανάληψη της αριθμ. 107/2018 απόφασης του Δ.Σ. του Δημοτικού Λιμενικού Ταμείου Αίγινας περί καθορισμού χώρου εξομοιούμενου με Ζώνη Λιμένα (Χερσαία) στην Περιοχή Μαραθώνα Δήμου Αίγινας όπως ορίζεται από τις κορυφές Α,Β,Γ,Δ,Ε στο από Ιανουαρίου 2018 τοπογραφικό - βυθομετρικό διάγραμμα (αρ. σχ. 1/1), το οποίο συντάχθηκε με τη μέθοδο σύνταξης Ταχυμετρική Προβολικό σύστημα ΕΓΣΑ '87 σε κλίμακα 1:500, από τον τοπογράφο μηχανικό Σταύρο Λάμπρου για λογαριασμό του Δημοτικού Λιμενικού Ταμείου Αίγινας και θεωρήθηκε από τον τοπογράφο μηχανικό της τεχνικής υπηρεσίας του Δήμου Αίγινας, Βλαστό Νικόλαο.

Η απόφαση αυτή να δημοσιευθεί στην Εφημερίδα της Κυβερνήσεως, μαζί με την ορθή επανάληψη της αριθμ. 107/2018 απόφασης του Διοικητικού Συμβουλίου του Δημοτικού Λιμενικού Ταμείου Αίγινας και το τοπογραφικό διάγραμμα που τη συνοδεύει.

Αθήνα, 4 Μαρτίου 2019

Ο Συντονιστής
Αποκεντρωμένης Διοίκησης

ΣΠΥΡΙΔΩΝ ΚΟΚΚΙΝΑΚΗΣ

ΠΕΡΙΦΕΡΕΙΑ ΑΤΤΙΚΗΣ ΟΡΘΗ ΕΠΑΝΑΛΗΨΗ
ΔΗΜΟΤΙΚΟ ΛΙΜΕΝΙΚΟ
ΤΑΜΕΙΟ ΑΙΓΙΝΑΣ ΑΔΑ: ΩΡΠΕΟΛΤΠ-Φ43

Απόσπασμα από το αρ. 9/2018 πρακτικό συνεδρίασης του Δ.Σ. του Δημοτικού Λιμενικού Ταμείου Αίγινας.

Αριθμ. αποφ. 107/2018

Περίληψη

Λήψη απόφασης περί εξομοίωσης Χερσαίας Ζώνης Λιμένα περιοχής Μαραθώνος.

Στην Αίγινα σήμερα την 25η Ιουνίου 2018 ημέρα Δευτέρα και ώρα 18:00 μ.μ. συνήλθε σε συνεδρίαση το Δ.Σ. του Δημοτικού Λιμενικού Ταμείου Αίγινας κατόπιν της αρ. 1561/21-6-2018 προσκλήσεως του Προέδρου.

Παρόντες: 1) Ο Πρόεδρος Σκαλτσιώτης Γεώργιος, 2) ο Αντιπρόεδρος Αθανασίου Ιωάννης, 3) ο Θεριανός Στυλιανός, 4) ο Καραγιάννης Δημήτριος, 5) η Λαβούτα Άρτεμις.

Απόντες: 1) ο Πάνου Χρήστος, 2) ο Μαρμάρινος Παναγιώτης, 3) ο Λεούσης Νεκτάριος.

4) ο Λιμενάρχης Αίγινας Θεοδώρου Αντώνιος.

Στη συνεδρίαση παραβρέθηκε η τακτική υπάλληλος του Δ.Λ.Τ. Αίγινας Πετράκη Κωνσταντίνα για την τήρηση των πρακτικών.

Ο Λιμενάρχης Αίγινας Θεοδώρου Αντώνιος αποχώρησε κατά την έναρξη του 6ου Θέματος της ημερήσιας διάταξης.

Το θέμα με σειρά 3η συζητήθηκε κατά προτεραιότητα. Ο Πρόεδρος του Συμβουλίου έθεσε υπόψη του Σώματος ότι τίθεται για έγκριση προς συζήτηση και λήψη αποφάσεως εκτός ημερήσιας διάταξης, το θέμα με τίτλο: «Λήψη απόφασης περί εξομοίωσης Χερσαίας Ζώνης Λιμένα περιοχής Μαραθώνος».

Το Συμβούλιο αφού έλαβε υπόψη του:

- την πρόταση του Προέδρου για συζήτηση Εκτός Ημερήσιας Διάταξης του ανακοινωθέντος από τον Πρόεδρο του θέμα αποφασίζει ομόφωνα επί των παρισταμένων μελών:

Εγκρίνει τη συζήτηση εκτός ημερήσιας διάταξης του θέματος με τίτλο: «Λήψη απόφασης περί εξομοίωσης Χερσαίας Ζώνης Λιμένα περιοχής Μαραθώνος».

Μετά την έγκριση προς συζήτηση εκτός ημερήσιας διάταξης του θέματος με τίτλο: «Λήψη απόφασης περί εξομοίωσης Χερσαίας Ζώνης Λιμένα περιοχής Μαραθώνος» ο Πρόεδρος, εισηγούμενος το θέμα, θέτει υπόψη του Σώματος την αρ. 14/2018 απόφαση Δ.Σ. Δ.Λ.Τ. Αίγινας περί επανακαθορισμού χερσαίας και θαλάσσιας ζώνης λιμένα Αίγινας και Αγ. Μαρίνας και τονίζει ότι σε συνέχεια της εν λόγω απόφασης καλούμαστε σήμερα να αποφασίσουμε για την εξομοίωση Χερσαίας Ζώνης Λιμένα περιοχής Μαραθώνος.

Ενδεικτικά, προτείνει να καθοριστεί εξομοιούμενη Χερσαία Ζώνη Λιμένα Μαραθώνος όπως αυτή αποτυπώνεται με το από Ιανουάριο 2018 τοπογραφικό - βυθομετρικό διάγραμμα, σε κλίμακα 1:500, το οποίο συντάχθηκε από τον Τοπογράφο Μηχανικό Σταύρο Λάμπρου για λογαριασμό του Δημοτικού Λιμενικού Ταμείου Αίγινας και θεώρησε ο Τοπογράφος Μηχανικός της Τεχνικής Υπηρεσίας του Δήμου Αίγινας Βλαστός Νικόλαος, στο οποίο σημειώνονται τα προτεινόμενα όρια της εξομοιούμενης χερσαίας ζώνης λιμένα Μαραθώνος με συνεχόμενη κλειστή τεθλασμένη πράσινη γραμμή και συγκεκριμένα στα σημεία Α, Β, Γ, Δ, Ε. Στο λιμενίσκο Μαραθώνος κρίνεται επιβεβλημένη η εξομοίωση Χερσαίας Ζώνης Λιμένα καθώς εκκρεμούν περί τις 100 αιτήσεις θέσεων ελλιμενισμού αλιευτικών και σκαφών αναψυχής κατοίκων και παραθεριστών της ευρύτερης περιοχής και η ζήτηση παραμένει μεγάλη. Περαιτέρω αναφέρουμε ότι στον περιβάλλων χώρο υπάρχουν οργανωμένες παραλίες με αυξημένη τουριστική κίνηση και ενδιαφέρον.

Το Διοικητικό Συμβούλιο αφού έλαβε υπόψη του:

1) Το άρθρο 18, παρ. 1 του ν. 2971/2001, σύμφωνα με το οποίο: «Σε κάθε παράκτια περιοχή, όπου κατά τις κείμενες διατάξεις συντρέχει λόγος δημιουργίας ή επέκτασης λιμένα, καθορίζεται έκταση ξηράς και θάλασ-

σας, συνεχής ή διακεκομμένη στην οποία ο αρμόδιος φορέας διοίκησης και εκμετάλλευσης λιμένα μπορεί να εκτελέσει, σύμφωνα με τις διατάξεις περί εκτελέσεως δημοσίων έργων, τις διατάξεις της κείμενης νομοθεσίας περί λιμενικών ταμείων και στα πλαίσια ανάπτυξης του λιμενικού δυναμικού της χώρας, έργα που απαιτούνται για την εξυπηρέτηση της εμπορικής, επιβατικής, ναυτιλιακής, τουριστικής και αλιευτικής κίνησης και γενικότερα της εύρυθμης λειτουργίας του λιμένα. Η έκταση αυτή καλείται ζώνη λιμένα και διακρίνεται σε χερσαία και θαλάσσια.

2) Το άρθρο 19, παρ. 1 του ν. 2971/2001, σύμφωνα με το οποίο: «Η χερσαία ζώνη λιμένα αποτελείται από τον αιγιαλό και τους αναγκαίοντες συνεχόμενους παραλιακούς χώρους για την εκτέλεση των έργων που αναφέρονται στο προηγούμενο άρθρο. Όπου υπάρχει σχέδιο πόλεως, το όριο της χερσαίας ζώνης δεν μπορεί να επεκταθεί πέρα από την πλησιέστερη ρυμοτομική γραμμή του εγκεκριμένου σχεδίου πόλεως. Όπου δεν υπάρχει σχέδιο ρυμοτομίας, το όριο της χερσαίας ζώνης καθορίζεται με ανάλογη εφαρμογή της παραγράφου 5 του άρθρου 7».

3) Το άρθρο 20 του ν. 2971/2001, σύμφωνα με το οποίο: «1. Η θαλάσσια ζώνη περιλαμβάνει τις λεκάνες λιμένων (συνεχόμενες με τον αιγιαλό ή τυχόν κατασκευασμένα κρηπιδώματα, μόλους, προβλήτες) και έκταση θάλασσας μέχρι απόσταση πεντακοσίων (500) μέτρων από τις ακτές της χερσαίας ζώνης. Η έκταση αυτή περιορίζεται και από τις δύο πλευρές από νοητό τόξο κύκλου, με κέντρο το άκρο της χερσαίας ζώνης και ακτίνα πεντακοσίων μέτρων και περικλείει τη θαλάσσια έκταση από σημείο του αιγιαλού, που κείται σε απόσταση πεντακοσίων (500) μέτρων από το άκρο της χερσαίας ζώνης μέχρι να συναντήσει την ανωτέρω γραμμή σε απόσταση πεντακοσίων (500) μέτρων από τις ακτές της χερσαίας ζώνης. 2. Αν τα νερά της θαλάσσιας ζώνης είναι αβαθή, η θαλάσσια ζώνη λιμένα δύναται να επεκταθεί και πέρα από τη γραμμή των πεντακοσίων (500) μέτρων μέχρι να συναντήσει την ισοβαθή γραμμή των τριάντα (30) μέτρων».

4) Το άρθρο 21, παρ. 1 του ν. 2971/2001, όπως τροποποιήθηκε και ισχύει, σύμφωνα με το οποίο: «Με απόφαση του φορέα διοίκησης και εκμετάλλευσης λιμένα, η οποία εκδίδεται ύστερα από σύμφωνη γνώμη των Υπουργείων Εμπορικής Ναυτιλίας, Οικονομίας και Οικονομικών, Περιβάλλοντος, Χωροταξίας και Δημόσιων Έργων, Πολιτισμού, του ΓΕΝ. και της Γενικής Διεύθυνσης Αλιείας του Υπουργείου Γεωργίας, καθορίζεται το όριο της χερσαίας και θαλάσσιας ζώνης λιμένα. Ο καθορισμός του ανωτέρου ορίου γίνεται με πράσινη γραμμή σε αντίγραφο του διαγράμματος καθορισμού του αιγιαλού ή σε άλλο διάγραμμα μικρότερης κλίμακας, που έχει συνταχθεί με τις ίδιες προδιαγραφές, ενημερωμένου βυθομετρικά μέχρι την ισοβαθή γραμμή των είκοσι (20) μέτρων. Το διάγραμμα θεωρείται για την ακρίβεια της αποτύπωσης από την αρμόδια Τεχνική Υπηρεσία του οικείου Ο.Τ.Α., σε περίπτωση δε μη ύπαρξης αυτής από την αρμόδια Τ.Υ.Δ.Κ. Οι πιο πάνω γνώμες παρέχονται μέσα σε τρεις (3) μήνες από τη λήψη σχεδίου απόφασης του αρμόδιου φορέα διοίκησης και εκμετάλλευσης λιμένα, που συνοδεύεται από το οικείο τοπογραφικό διάγραμμα. Σε περίπτωση που η πιο πάνω τρίμηνη προθεσμία περάσει άπρακτη, ο καθορισμός του ορίου της χερσαίας και θαλάσσιας ζώνης γίνεται και χωρίς τις άνω γνώμες. Με απόφαση του Υπουργού Εμπορικής Ναυτιλίας καθορίζονται οι λεπτομέρειες εφαρμογής της παραγράφου αυτής».

5) Το άρθρο 21, παρ. 4 του ν. 2971/2001, όπως τροποποιήθηκε και ισχύει, σύμφωνα με το οποίο: «Η διαδικασία καθορισμού της χερσαίας και θαλάσσιας ζώνης λιμένα της παραγράφου 1 δεν κωλύεται από την ύπαρξη στους χώρους αυτούς έργων της παραγράφου 1 του άρθρου 14, τα οποία έχουν κατασκευασθεί από φορείς του δημόσιου τομέα, χωρίς άδεια ή με υπέρβαση αυτής, πριν από την ισχύ του παρόντος νόμου και εφόσον έχει ήδη εκκινήσει η διαδικασία νομιμοποίησής τους, με την υποβολή σχετικής αίτησης στην αρμόδια Κτηματική Υπηρεσία κατά τα οριζόμενα στην παράγραφο 9 του άρθρου 27».

6) Το άρθρο 28, παρ. 1, 2 του ν. 2971/2001, όπως τροποποιήθηκε και ισχύει, σύμφωνα με το οποίο: «1. Ο καθορισμός των χώρων που εξομοιώνονται με ζώνη λιμένα της παραγράφου 4 του άρθρου 2 του ν. 2575/1998 (ΦΕΚ 23 Α΄) γίνεται με απόφαση του οικείου φορέα διοίκησης και εκμετάλλευσης λιμένα κατόπιν σύμφωνης γνώμης του Υπουργείου Εμπορικής Ναυτιλίας και του Υπουργείου Οικονομικών. Οι πιο πάνω γνώμες παρέχονται μέσα σε τρεις (3) μήνες από τη λήψη της απόφασης του αρμόδιου φορέα διοίκησης και εκμετάλλευσης λιμένα, αλλά αν η προθεσμία αυτή περάσει άπρακτη, ο καθορισμός των χώρων του προηγούμενου εδαφίου γίνεται και χωρίς τις άνω γνώμες. Με κοινή απόφαση των Υπουργών Εμπορικής Ναυτιλίας και Οικονομικών καθορίζονται οι λεπτομέρειες εφαρμογής της παραγράφου αυτής.

2. Η απόφαση του φορέα διοίκησης και εκμετάλλευσης λιμένα εγκρίνεται από τον Γενικό Γραμματέα της Περιφέρειας».

7) Τις διατάξεις του άρθρου 33, παρ. 1 του ν. 3153/2003 «Ναυτική επαγγελματική εκπαίδευση, κατάρτιση και επιμόρφωση και ρύθμιση άλλων θεμάτων αρμοδιότητας του Υπουργείου Εμπορικής Ναυτιλίας».

8) Το αρ. ΦΕΚ 540Δ΄/1979), περί επικυρώσεως εκθέσεως επιτροπής καθορισμού οριογραμμής αιγιαλού και παραλίας στην περιοχή Λιμένος Αιγίνης.

9) Την αρ. 362953/2-8-1985 (αρ. ΦΕΚ 493Δ΄/1985), περί Έγκρισης Χερσαίας Ζώνης Λιμανιού Αίγινας.

9) Το αρ. ΦΕΚ 963Δ΄/1985, περί Καθορισμού ορίων Ζώνης Λιμένων σε επέκταση της υπάρχουσας Ζώνης Λιμένων Αίγινας και Αγ. Μαρίνας.

10) Την αρ. 318/1998 πράξη Λιμενικής Επιτροπής Αίγινας περί καθορισμού χώρων εξομοιούμενων με Ζώνες Λιμένος στη Νήσο Αίγινας.

Μετά από διαλογική συζήτηση η οποία με λεπτομέρεια αναγράφεται στα αναλυτικά πρακτικά της συνεδρίασης,

Αποφασίζει ομόφωνα
(επί 5 παρισταμένων μελών επί συνόλου 9)

Αποδέχεται την εισήγηση του Προέδρου και εγκρίνει:

Την εξομοίωση Χερσαίας Ζώνης Λιμένα περιοχής Μαραθώνος όπως φαίνεται στο τοπογραφικό διάγραμμα, σε κλίμακα 1:500, που συντάχθηκε από τον Τοπογράφο Μηχανικό Σταύρο Λάμπρου, με ημερομηνία Ιανουαρίου 2018, στο οποίο σημειώνονται τα προτεινόμενα όρια της εξομοιούμενης χερσαίας ζώνης λιμένα περιοχής Μαραθώνος με συνεχόμενη κλειστή τεθλασμένη πράσινη γραμμή και συγκεκριμένα στα σημεία Α, Β, Γ, Δ, Ε. Τα τοπογραφικά που αναφέρονται στην απόφαση αποτελούν αναπόσπαστο κομμάτι αυτής.

Η απόφαση αυτή πήρε αύξοντα αριθμό 107/2018.

Για πίστωση συντάχθηκε το πρακτικό και υπογράφεται.

Ο Πρόεδρος Τα Μέλη

Ακριβές απόσπασμα
Ο Πρόεδρος Δ.Σ.
ΓΕΩΡΓΙΟΣ ΣΚΑΛΤΣΙΩΤΗΣ



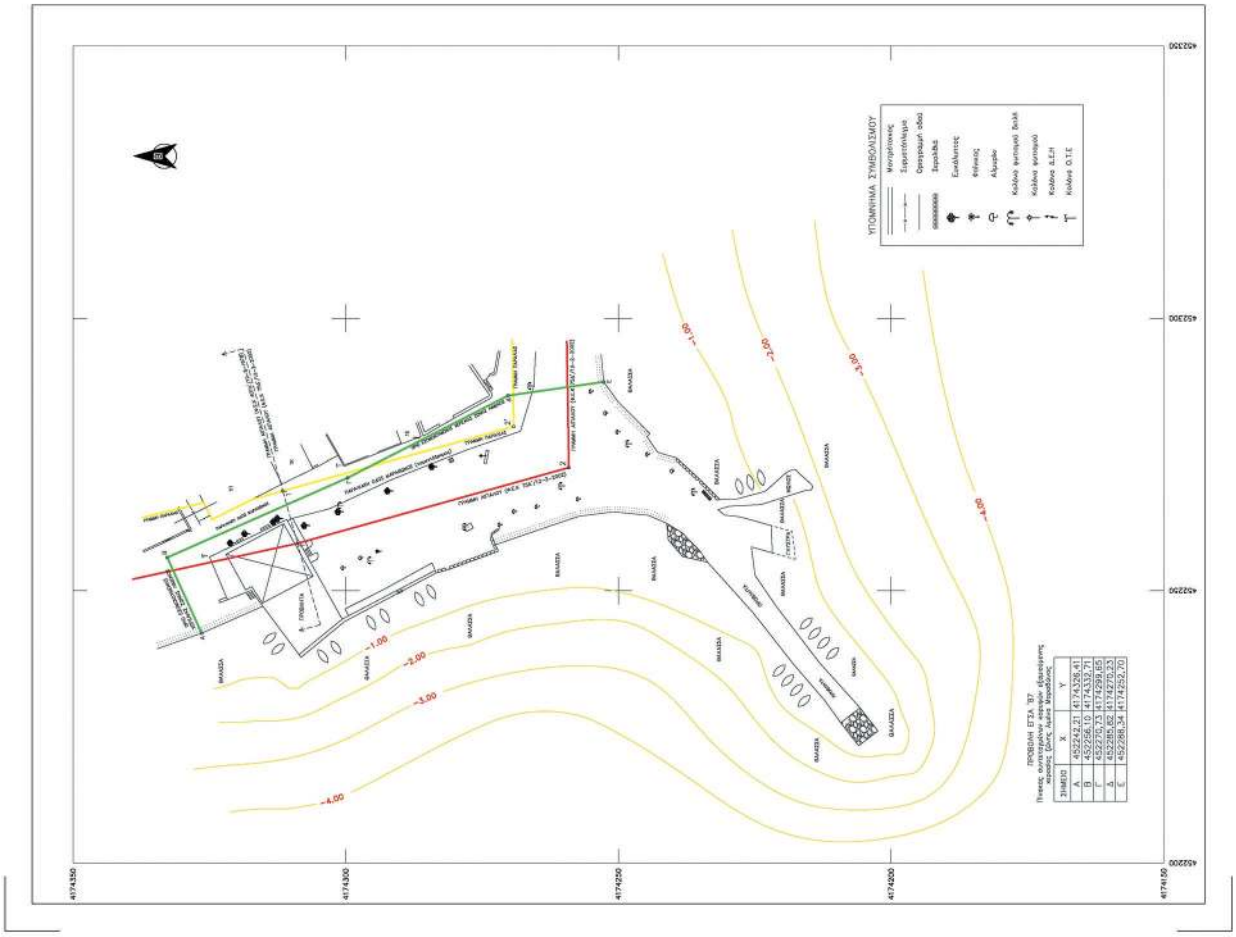

ΕΘΝΙΚΟ ΤΥΠΟΓΡΑΦΕΙΟ
Για τεχνικούς λόγους στο σχεδιάγραμμα, από το ηλεκτρονικό αρχείο, έγινε σμίκρυνση κατά ποσοστό 36%

Αριθμ. 554 (2)

Επανακαθορισμός αιγιαλού - καθορισμός παραλίας στην περιοχή Τρεις Εκκλησιές Δήμου Αρχανών - Αστερουσίων, Ν. Ηρακλείου.

Η ΣΥΝΤΟΝΙΣΤΡΙΑ
ΑΠΟΚΕΝΤΡΩΜΕΝΗΣ ΔΙΟΙΚΗΣΗΣ ΚΡΗΤΗΣ

Έχοντας υπόψη:

1. Τις διατάξεις:

α. του ν.3852/2010 «Νέα Αρχιτεκτονική της Αυτοδιοίκησης και της Αποκεντρωμένης Διοίκησης - Πρόγραμμα Καλλικράτης», όπως ισχύουν (ΦΕΚ 87/Α'),

β. των άρθρων 28 και 28Α του ν. 4325/2015 (ΦΕΚ 47/Α'), όπως το τελευταίο προστέθηκε με το άρθρο 24 του ν. 4368/2016 (ΦΕΚ21/Α').

γ. των άρθρων 3, 5 και 9 του ν.2971/2001 «Αιγιαλός και παραλία και άλλες διατάξεις», όπως ισχύουν (ΦΕΚ/285/Α'),

δ. του άρθρου 27 του ν.4321/2015 «Ρυθμίσεις για την επανεκκίνηση της οικονομίας», με τις οποίες εφαρμόζονται ρυθμίσεις καθορισμού οριογραμμής αιγιαλού στο πλαίσιο της διασφάλισης της δημόσιας περιουσίας (ΦΕΚ 32/τ.Α'),

ε. του άρθρου 11 του ν.4281/2014 «Μέτρα στήριξης και ανάπτυξης της ελληνικής οικονομίας, οργανωτικά θέματα Υπουργείου Οικονομικών και άλλες διατάξεις» (ΦΕΚ 160/Α'),

στ. του άρθρου 113 του ν. 3978/2011 «Δημόσιες Συμβάσεις Εργων, Υπηρεσιών και Προμηθειών στους τομείς της Αμυνας και της Ασφάλειας - Εναρμόνιση με την Οδηγία 2009/81/ΕΚ - Ρύθμιση θεμάτων του Υπουργείου Εθνικής Αμυνας», σύμφωνα με τις οποίες καθορίζεται η αρμοδιότητα του ΓΕΕΘΑ στη διαδικασία Καθορισμού των ορίων αιγιαλού και παραλίας και προσδιορίζεται ότι η έκθεση και το διάγραμμα επικυρώνονται με απόφαση του Γενικού Γραμματέα Αποκεντρωμένης Διοίκησης (ΦΕΚ 137/Α'),

ζ. του άρθρου 46, παρ. 21 του ν.3220/2004 σύμφωνα με τις οποίες, αρμοδιότητες του Υπουργού Οικονομίας και Οικονομικών οι οποίες ανήκαν ή είχαν μεταβιβασθεί στους Νομάρχες μέχρι την έναρξη λειτουργίας των Νομαρχιακών Αυτοδιοικήσεων και αφορούν θέματα των Υπηρεσιών του Υπουργείου Οικονομίας και Οικονομικών, που εξαιρέθηκαν από την κατάργηση με τις διατάξεις της παρ. 2 του άρθρου 39 του ν. 2218/1994, περιέρχονται στον Γενικό Γραμματέα της Περιφέρειας (ΦΕΚ 15/Α'),

η. του ν. 3200/1955 «Περί διοικητικής αποκέντρωσης» (ΦΕΚ/97/Α'), όπως αυτές τροποποιήθηκαν, συμπληρώθηκαν και ισχύουν σήμερα, με τα ν.δ. 532/1970, β.δ. 704/1970, β.δ. 705/1970, β.δ. 192/1972, π.δ. 71/1984, π.δ. 347/1986, ν. 2026/1992 και π.δ. 97/1993,

θ. του π.δ.111/2014 «Οργανισμός του Υπουργείου Οικονομικών» (ΦΕΚ 178/τ.Α'),

ι. του π.δ. 142/2017 (ΦΕΚ 181/Α') «Οργανισμός του Υπουργείου Οικονομικών»,

ια. του π.δ. 136/2010 «Οργανισμός της Αποκεντρωμένης Διοίκησης Κρήτης» (ΦΕΚ 229 /Α').

2. Την αρ. 1033511/989/00ΤΥ/Ε'/9-4-2003 εγκύκλιο του Υπουργού Οικονομίας και Οικονομικών με την οποία παρέχονται διευκρινίσεις επί των διατάξεων του ν.3220/2004 (ΦΕΚ/15/Α').

3. Την αρ. 4542/13-09-2011/ΠΟΛ.1191/13-9-2011 εγκύκλιο της Δ/νσης Δημόσιας Περιουσίας του Υπουργείου Οικονομικών σχετικά με την παροχή οδηγιών για την εφαρμογή των προβλεπόμενων ρυθμίσεων από το άρϋρο 113 του ν. 3978/2011 (ΦΕΚ/137/Α').

4. Την αρ. 37930/Δ10Ε/1264/14-10-2005 κοινή υπουργική απόφαση του Πρωθυπουργού και του Υπουργού Οικονομίας και Οικονομικών για τον καθορισμό των αρμοδιοτήτων των Υφυπουργών Οικονομίας και Οικονομικών (ΦΕΚ/1432/Β').

5. Την αρ. 1089532πε/8205πε/Β0010/20-4-2005 κοινή υουργική απόφαση των υπουργών Οικονομίας και Οικονομικών και Περιβάλλοντος, Χωροταξίας και Δημοσίων Έργων με την οποία καθορίζονται τα στοιχεία που πρέπει να λαμβάνονται υπόψη κατά τον καθορισμό των οριογραμμών αιγιαλού και παραλίας (ΦΕΚ 595/4-5-2005).

6. Την αρ. 1063649/790/Α0006/3-8-2004 απόφαση του Υπουργού Οικονομίας και Οικονομικών, «Καταγραφή - διοικητική κωδικοποίηση των αρμοδιοτήτων σε θέματα υπηρεσιών του Υπουργείου Οικονομίας και Οικονομικών, που περιέρχονται στους Γενικούς Γραμματείς Περιφερειών, κατά τις διατάξεις της παρ. 21 του άρθρου 46 του ν. 3220/2004».

7. Την αρ. 14026/15-5-2017 απόφαση του Υπουργού Εσωτερικών, περί διορισμού της Μαρίας Κοζυράκη του Εμμανουήλ ως Συντονίστριας Αποκεντρωμένης Διοίκησης Κρήτης (ΦΕΚ/250/ΥΟΔΔ/26-5-2017).

8. Την αρ. 2076+1989/10-4-2018 απόφαση της Συντονίστριας Αποκεντρωμένης Διοίκησης Κρήτης για την ανασυγκρότηση της Επιτροπής Καθορισμού Ορίων Αιγιαλού, Παραλίας κ Παλαιού Αιγιαλού, Περιφ. Ενότητας Ηρακλείου (ΑΔΑ: 66Ω0ΟΡ1Θ-8Ω4).

9. Το αρ. ΠΟΑ 1169/2014 έγγραφο του Υπουργείου Οικονομικών με το οποίο παρέχονται διευκρινίσεις επί των διατάξεων του άρθρου 11 του ν.4281/2014 (ΦΕΚ/160/Α').

10. Το αρ. 53896/19-6-2018 έγγραφο της Κτηματικής Υπηρεσίας Ηρακλείου, με το οποίο μας απέστειλε την από 7-9-2016 έκθεση Επιτροπής καθορισμού ορίων αιγιαλού - παραλίας για τη θέση Τρεις Εκκλησιές, Δήμου Αρχανών - Αστερουσίων, Ν. Ηρακλείου και το από 7-9-2016 συνοδεύον υπόβαθρο ορθοφωτοχάρτη φωτοληψίας 2008-2009 και την ανάπτυξη περαιτέρω αλληλογραφίας, χωρίς να ολοκληρωθεί η διαδικασία επικύρωσης της Έκθεσης αυτής.

11. Την αρ. οικ. 5271/27-8-2018 απόφαση της Συντονίστριας Αποκεντρωμένης Διοίκησης Κρήτης (ΦΕΚ 359/Δ΄/17-9-2018), με την οποία οριστικοποιείται η προκαταρκτική οριογραμμή αιγιαλού στην Περιφερειακή Ενότητα Ηρακλείου, όπως αυτή έχει χαραχθεί από την Ε.Κ.Χ.Α ΑΕ (ΑΔΑ: ΨΑΤΦΟΡ1Θ-ΘΕΙ).

12. Το αρ. 4341/18-1-2019 έγγραφο της Κτηματικής Υπηρεσίας Ηρακλείου με το οποίο μας απέστειλε την από 5-12-2018 έκθεση της Επιτροπής καθορισμού αιγι-

αλού - παραλίας Ν. Ηρακλείου (άρθρο 3, ν.2971/2001) περί επανακαθορισμού ορίων αιγιαλού και καθορισμού παραλίας για την περιοχή «Τρεις Εκκλησιές, Δήμου Αρχανών - Αστερουσίων, Ν. Ηρακλείου» ενόψει της προαναφερόμενης απόφασης της Συντονίστριας της Αποκεντρωμένης Διοίκησης Κρήτης και το από 5-12-2018 συνοδεύον Υπόβαθρο Ορθοφωτοχάρτη, φωτοληψίας 2008-2009, κλίμακας 1:500, σε 5 πινακίδες της Κτηματικής Υπηρεσίας Ηρακλείου που συντάχθηκε από την Κωνσταντίνα Ψιμάρνη, Τοπογράφο Μηχανικό, ΜΒΑ ΠΕ/Α, υπάλληλο της εν λόγω υπηρεσίας και θεωρήθηκε την ίδια ημερομηνία από την Ελένη Χριστοδουλάκη, Προϊσταμένη της ίδιας υπηρεσίας.

13. Όλα τα στοιχεία και δικαιολογητικά του φακέλου που συγκροτούν το ιστορικό σύμφωνα με το οποίο η αρμόδια Επιτροπή είχε εξετάσει την περίπτωση καθορισμού αιγιαλού στην υπόψη περιοχή από 5-3-2008 για την οποία καθορίστηκε από την Δ/νση ΠΕ.ΧΩ η διαμορφωμένη γραμμή δόμησης κατόπιν σχετικής άποψης της Πολεοδομίας Μοιρών, περαιτέρω δε, το ΓΕΝ δεν συμφώνησε με την έκδοση επικυρωτικής απόφασης, διατυπώνοντας θέσεις, υποδείξεις και ειδικότερα σχόλια για το καθεστώς δόμησης της περιοχής και πρότεινε επανεξέταση της υπόθεσης. Ακολούθως η Κτηματική Υπηρεσία Ηρακλείου σε σχέση με την από 7-9-2016 έκθεση της Επιτροπής διατύπωσε με το αρ. 74078/28-8-2018 έγγραφο της ότι: «...Η επιτροπή καθορισμού αιγιαλού - παραλίας για τον καθορισμό της παραλίας ακολούθησε τις διατάξεις του άρθρου 7 του ν. 2971 όπως τροποποιήθηκε και ισχύει, σύμφωνα με τις οποίες (παρ 5)....Σε παραδοσιακούς οικισμούς η οριογραμμή της παραλίας δεν μπορεί να υπερβεί τη γραμμή δόμησης, όπως αυτή νομίμως έχει διαμορφωθεί...», αποφασίζουμε:

Επικυρώνουμε την από 5-12-2018 έκθεση της Επιτροπής άρθρου 3, ν.2971/2001 για τον επανακαθορισμό αιγιαλού, καθορισμό παραλίας στην περιοχή Τρεις Εκκλησιές Δήμου Αρχανών - Αστερουσίων, Ν. Ηρακλείου και το συνοδεύον από 5-12-2018 υπόβαθρο ορθοφωτοχάρτη φωτοληψίας 2008-2009, κλίμακας 1:500 σε 5 πινακίδες, το οποίο έχει συνταχθεί από την Ψιμάρνη Κωνσταντίνα, Αγρονόμο Τοπογράφο Μηχανικό, ΜΒΑ ΠΕ/Α', της Κτηματικής Υπηρεσίας Ηρακλείου και θεωρήθηκε την ίδια ημερομηνία από την Χριστοδουλάκη Ελένη, Προϊσταμένη της ίδιας Υπηρεσίας, με την οποία, ακυρώνει την οριογραμμή αιγιαλού μεταξύ των σημείων με συντεταγμένες (Χ,Υ)ΕΓΣΑ87: Α0 (604241, 65, 3868241, 8) και Α45 (602800, 28, 3867815, 06), όπως αυτή έχει οριστικοποιηθεί δυνάμει της διαπιστωτικής απόφασης με αρ. 5271/27-8-2018 (ΦΕΚ.359/Δ΄/17-9-2018) της Συντονίστριας της Αποκεντρωμένης Διοίκησης Κρήτης (ΑΔΑ: ΨΑΤΦΟΡ1Θ-ΘΕΙ).

Επανακαθορίζει: την οριογραμμή αιγιαλού από την κορυφή Α0 έως την κορυφή Α45.

Καθορίζει: την οριογραμμή παραλίας από την κορυφή Π1 έως την κορυφή Π102 επί του ως άνω από 5-12-2018 υποβάθρου ορθοφωτοχάρτη φωτοληψίας 2008-2009.

Αποφαίνεται ότι δεν υφίσταται παλαιός αιγιαλός.

Οι κορυφές των οριογραμμών αιγιαλού και παραλίας έχουν συντεταγμένες στο κρατικό σύστημα συντεταγμένων ΕΓΣΑ 87.

Η απόφαση αυτή να δημοσιευθεί στην Εφημερίδα της Κυβερνήσεως.

Ηράκλειο, 8 Μαρτίου 2019

Η Συντονίστρια
Αποκεντρωμένης Διοίκησης

ΜΑΡΙΑ ΚΟΖΥΡΑΚΗ

ΕΚΘΕΣΗ ΕΠΙΤΡΟΠΗΣ ΚΑΘΟΡΙΣΜΟΥ
ΟΡΙΩΝ ΑΙΓΙΑΛΟΥ ΚΑΙ ΠΑΡΑΛΙΑΣ
ΗΡΑΚΛΕΙΟΥ

Θέση: Περιοχή Τρεις Εκκλησιές Δήμου Αρχανών -Αστερουσίων Ν. Ηρακλείου.

Στο Ηράκλειο σήμερα 5-12-2018 ημέρα Τετάρτη, οι παρακάτω:

1. Χριστοδουλάκη Ελένη, Προϊσταμένη της Κτηματικής Υπηρεσίας Ηρακλείου, ως πρόεδρος.

2. Ψιμάρνη Κων/να, Αγρονόμος και Τοπογράφος Μηχανικός ΠΕ της Κτηματικής Υπηρεσίας Ηρακλείου.

3. Δουβής Ευθύμιος, Αντιπλοίαρχος Λ.Σ. Κεντρικός Λιμενάρχης Ηρακλείου.

4. Σταματάκη Ελένη Αρχιτέκτονας Μηχ/κός, υπάλληλος της Δ/νσης Τεχνικών Έργων ΠΕ Ηρακλείου Περιφέρειας Κρήτης.

5. Μαυράκης Εμμανουήλ, Προϊστάμενος Δ/νσης Περιβαλλοντικού και Χωρικού Σχεδιασμού της Αποκεντρωμένης Διοίκησης Κρήτης, ως μέλη,

με γραμματέα την Κτενιαδάκη Ειρήνη, Πολιτικό Μηχ. Τ.Ε., αποτελέσαμε την επιτροπή καθορισμού ορίων αιγιαλού, παραλίας και παλαιού αιγιαλού που προβλέπεται από το άρθρο 3 του ν. 2971 «Αιγιαλός, παραλία και άλλες διατάξεις» και που συγκροτήθηκε με την υπ’ αρ. 2076+1989/10-4-2018 απόφαση Συντονίστριας Αποκεντρωμένης Διοίκησης Κρήτης.

Κατόπιν της προφορικής εισήγησης της προέδρου της επιτροπής η οποία παραθέτει τα παρακάτω:

Τα στοιχεία του σχετικού φακέλου :

1. Τη διαπιστωτική απόφαση με αρ. 5271/27-8-2018 (ΦΕΚ 359/Δ΄/17-9-2018) της Συντονίστριας της Αποκεντρωμένης Διοίκησης Κρήτης (ΑΔΑ: ΨΑΤΦΟΡ1Θ-ΘΕΙ).

2. Το με αρ. 5359/8-11-2018 έγγραφο του Τμήματος Δημόσιας Περιουσίας της Αποκεντρωμένης Διοίκησης Κρήτης.

3. Την από 7-9-2016 έκθεση της επιτροπής καθορισμού οριογραμμών αιγιαλού, παραλίας και παλαιού αιγιαλού.

4. Το με αρ. 6446/4-6-2004 έγγραφο της Δ/νσης Τεχνικών Υπηρεσιών της Νομαρχιακής Αυτοδιοίκησης Ηρακλείου.

5. Το με αρ. 3312/12-12-2006 έγγραφο της Κτηματικής Υπηρεσίας Ηρακλείου.

6. Τα αρ. πρ. 5433/06/10-1-2007, 242/23-1-2007 και 2094/30-5-2007 έγγραφα του Τμήματος Πολεοδομικού

Σχεδιασμού και Εφαρμογών της Δ/νσης ΠΕ.ΧΩ της Περιφέρειας Κρήτης.

7. Τα με αρ. 1550/4-6-2007 και 1593/11-6-2007 έγγραφα του Τμήματος Πολεοδομίας Μοιρών της Νομαρχιακής Αυτοδιοίκησης Ηρακλείου.

8. Το με αρ. 3038/24-8-2007 έγγραφο του Τμήματος Πολεοδομικού Σχεδιασμού και Εφαρμογών της Δ/νσης ΠΕ.ΧΩ της Περιφέρειας Κρήτης.

9. Το με αρ. 952/18-9-2007 έγγραφο της Δ/νσης Τοπογραφικής της Νομαρχιακής Αυτοδιοίκησης Ηρακλείου.

10. Την από 5-3-2008 έκθεση της Επιτροπής καθορισμού ορίων αιγιαλού - παραλίας.

11. Το με αρ. 1145/15-4-2008 έγγραφο της Κτηματικής Υπηρεσίας Ηρακλείου.

12. Το με αρ. 544.5/82/09/3-2-2009 έγγραφο του Γενικού Επιτελείου Ναυτικού.

13. Το με αρ. 1290/14-5-2009 έγγραφο του Τμήματος Πολεοδομικού Σχεδιασμού και Εφαρμογών της Δ/νσης ΠΕ.ΧΩ της Περιφέρειας Κρήτης.

Η επιτροπή αφού έλαβε υπόψη:

1. Τις διατάξεις του ν. 2971/2001(Φ.Ε.Κ. 285/19-12-2001 τ.Α’) «Αιγιαλός, παραλία και άλλες διατάξεις», όπως τροποποιήθηκε και ισχύει.

2. Όλα τα στοιχεία που παρατέθηκαν από την Πρόεδρο της επιτροπής Χριστοδουλάκη Ελένη και προαναφέρονται.

3. Την αυτοψία που διενήργησε στην περιοχή καθορισμού και την αντίληψη που σχημάτισε από αυτή.

4. Τα στοιχεία καθορισμού αιγιαλού-παραλίας και παλαιού αιγιαλού που προβλέπονται από το άρθρο 9 του ν.2971/2001 και ειδικότερα:

• Η μορφολογία της ακτής συνίσταται από:

i. Ημιβραχώδη και γαιώδη πρανή με μεγάλες και μικρές κλίσεις.

ii. Βραχώδη πρανή με κατακόρυφες κλίσεις και μεγάλα ύψη στέψης.

iii. Χαλαρά ιζήματα (κροκάλες, χαλίκια).

iv. εκβολές ρυακιών.

• το φυσικό όριο βλάστησης συνίσταται από θαμνώδη φυσική βλάστηση και αραιή δενδρώδη φυσική βλάστηση

• το γεγονός ότι δεν εντοπίστηκαν παράκτιοι φυσικοί πόροι

• τα πορίσματα από την εκτίμηση των μετεωρολογικών στοιχείων της περιοχής , ήτοι το γεγονός ότι η περιοχή προσβάλλεται από ισχυρούς ανέμους κυρίως από Β και ΝΔ διευθύνσεις

• Τον τομέα ανάπτυξης κυματισμού σε σχέση με το μέτωπο της ακτής , δηλαδή το γεγονός

ι. ότι ο οικισμός είναι χτισμένος εντός όρμου έχει ως αποτέλεσμα τη

δημιουργία μικρότερης έντασης κυματικού πεδίου

ιι. ότι το τμήμα της ακτής εκτός του οικισμού είναι εκτεθειμένο σε μεγάλο ανάπτυγμα θαλάσσιας έκτασης έχει ως αποτέλεσμα την δημιουργία μεγαλύτερης έντασης κυματικού πεδίου σε σχέση με την περιοχή του όρμου που βρίσκεται ο οικισμός

• το ότι δεν υφίσταται Κτηματολόγιο

• Η έκταση δεν περιλαμβάνεται σε περιοχή που προτείνεται για ένταξη στο δίκτυο Natura 2000 ούτε σε περιοχή καταφυγίου άγριας ζωής.

5. Το από 7-9-2016 υπόβαθρο ορθοφωτοχάρτη φωτοληψίας 2008-2009 σε κλίμακα 1:500 σε 3 πινακίδες όπως συντάχθηκε από την Ψιμάρνη Κων/να Αγρονόμο και Τοπογράφο Μηχανικό της Περιφερειακής Δ/νσης Δημόσιας Περιουσίας Κρήτης και θεωρήθηκε από την Προϊσταμένη της ίδιας Υπηρεσίας Χριστοδουλάκη Ελένη στις 7-9-2016.

6. Το από 5-12-2018 υπόβαθρο ορθοφωτοχάρτη φωτοληψίας 2008-2009 σε κλίμακα 1:500 για τον καθορισμό οριογραμμών αιγιαλού και παραλίας σε 5 πινακίδες, όπως συντάχθηκε από την Ψιμάρνη Κων/να Αγρονόμο και Τοπογράφο Μηχανικό της Κτηματικής πηρεσίας Ηρακλείου και θεωρήθηκε από την Προϊσταμένη της ίδιας Υπηρεσίας Χριστοδουλάκη Ελένη στις 5-12-2018.

Αποφαίνεται ομόφωνα

Ακυρώνει την οριογραμμή αιγιαλού μεταξύ των σημείων με συντεταγμένες (Χ,Υ)ΕΓΣΑ87: Α0 (604241, 65, 3868241,8) και Α45 (602800, 28, 3867815, 06), όπως αυτή έχει οριστικοποιηθεί δυνάμει της διαπιστωτικής απόφασης με αρ. 5271/27-8-2018 (ΦΕΚ.359/Δ΄/17-9-2018) της Συντονίστριας Αποκεντρωμένης Διοίκησης Κρήτης (ΑΔΑ: ΨΑΤΦΟΡ1Θ-ΘΕΙ)

Επανακαθορίζει:

την οριογραμμή αιγιαλού από την κορυφή Α0 έως την κορυφή Α45

Καθορίζει:

την οριογραμμή παραλίας από την κορυφή ΠΙ έως την κορυφή Π102

επί του από 5-12-2018 υποβάθρου ορθοφωτοχάρτη φωτοληψίας 2008-2009 σε κλίμακα 1:500 για τον καθορισμό οριογραμμών αιγιαλού και παραλίας σε 5 πινακίδες, όπως συντάχθηκε από την Ψιμάρνη Κων/να Αγρονόμο και Τοπογράφο Μηχανικό της Κτηματικής Υπηρεσίας Ηρακλείου και θεωρήθηκε από την Προϊσταμένη της ίδιας Υπηρεσίας Χριστοδουλάκη Ελένη στις 5-12-2018.

Αποφαίνεται ότι δεν υφίσταται παλαιός αιγιαλός.

Οι κορυφές των οριογραμμών αιγιαλού και παραλίας έχουν συντεταγμένες στο κρατικό σύστημα συντεταγμένων ΕΓΣΑ 87.

Η Επιτροπή

Η Πρόεδρος	Τα Μέλη
ΕΛΕΝΗ ΧΡΙΣΤΟΔΟΥΛΑΚΗ	ΚΩΝΣΤΑΝΤΙΝΑ ΨΙΜΑΡΝΗ
	ΕΥΘΥΜΙΟΣ ΔΟΥΒΗΣ
	ΕΛΕΝΗ ΣΤΑΜΑΤΑΚΗ
	ΕΜΜΑΝΟΥΗΛ ΜΑΥΡΑΚΗΣ



ΕΘΝΙΚΟ ΤΥΠΟΓΡΑΦΕΙΟ
Για τεχνικούς λόγους στο σχεδιάγραμμα, από το ηλεκτρονικό αρχείο, έγινε σμίκρυνση κατά ποσοστό 39%

ΣΥΝ/ΝΕΣ ΑΙΓΙΑΛΟΥ ΕΓΣΑ 87

Α Α	Χ	Υ
Α1	604236,68	3868242
Α2	604187,36	3868279,59
Α3	604126,64	3868281,47
Α4	604060,11	3868260,53
Α5	604018,68	3868262,54
Α6	603991,38	3868261,47
Α7	603950,47	3868254,58
Α8	603894,21	3868228,12
Α9	603846,97	3868238,39
Α10	603822,95	3868235,17
Α11	603831,49	3868216,49
Α12	603824,78	3868213,64
Α13	603800,66	3868224,09
Α14	603744,02	3868221,97
Α15	603711,92	3868216,98
Α16	603663,52	3868212,65
Α17	603619,13	3868202,23
Α18	603611,57	3868212,27
Α19	603593,83	3868204,95
Α20	603595,24	3868174,22
Α21	603597,47	3868165,71
Α22	603595,84	3868154,23
Α23	603588,26	3868137,28
Α24	603590,49	3868131,82
Α25	603594,84	3868118,13
Α26	603597,86	3868094,01
Α27	603607,64	3868066,48
Α28	603590,43	3868059,3
Α29	603546,41	3868092,16
Α30	603508,72	3868060,89
Α31	603481,5	3868063,87
Α32	603457,34	3868126,44
Α33	603262,58	3868129,2
Α34	603100,71	3868024,2
Α35	603095,4	3868035,01
Α36	603034,98	3867999,44
Α37	602982,62	3867956,85
Α38	602938,12	3867942,18
Α39	602890,91	3867941,18
Α40	602861,76	3867868,77
Α41	602839	3867865,75
Α42	602819,29	3867847,36
Α43	602813,03	3867831,44
Α44	602802,44	3867816,28
Α0	604241,65	3868241,8
Α45	602800,28	3867815,06

ΣΥΝ/ΝΕΣ ΠΑΡΑΛΙΑΣ ΕΓΣΑ 87

Α Α	Χ	Υ
Π1	604242,75	3868249,66
Π2	604190,88	3868289,48
Π3	604125,25	3868291,52
Π4	604068,81	3868270,8
Π5	604018,72	3868272,55
Π6	603990,35	3868271,43
Π7	603947,75	3868264,28
Π8	603883,62	3868238,66
Π9	603847,67	3868248,57
Π10	603821,62	3868245,09
Π11	603822,95	3868235,17
Π12	603830,96	3868217,63
Π13	603824,94	3868215,21
Π14	603818,08	3868216,54
Π15	603800,66	3868224,09
Π16	603792,93	3868223,8
Π17	603788,96	3868226,33
Π18	603785,96	3868224,43
Π19	603777,34	3868224,04
Π20	603777,59	3868227,94
Π21	603775,52	3868228,04
Π22	603768,87	3868228,47
Π23	603760,1	3868226,64
Π24	603755,19	3868225,43
Π25	603753,94	3868225,13
Π26	603754,17	3868222,91
Π27	603752,18	3868222,67
Π28	603744,02	3868221,97
Π29	603744,09	3868222,58
Π30	603738,14	3868223,14
Π31	603726,75	3868225,95
Π32	603725,18	3868223,54
Π33	603725,74	3868221,42
Π34	603722,86	3868220,06
Π35	603719,49	3868218,55
Π36	603711,92	3868216,98
Π37	603711,38	3868219,07
Π38	603705,32	3868218,06
Π39	603705,23	3868218,84
Π40	603701,04	3868218,18
Π41	603694,92	3868217,41
Π42	603690,36	3868216,51
Π43	603685,16	3868215,79
Π44	603684,84	3868218,83
Π45	603682,43	3868218,61
Π46	603678,74	3868219,12
Π47	603676,13	3868218,9
Π48	603672,63	3868215,15
Π49	603669,81	3868213,82
Π50	603666,64	3868213,71
Π51	603663,52	3868212,65
Π52	603657,54	3868213,34
Π53	603652,38	3868211,87
Π54	603645,78	3868209,7
Π55	603642,14	3868208,87
Π56	603637,68	3868208,55
Π57	603633,9	3868207,5
Π58	603629,55	3868206,46
Π59	603619,13	3868202,23
Π60	603611,57	3868212,27
Π61	603593,83	3868204,95
Π62	603594,14	3868198,25
Π63	603591,01	3868197,62
Π64	603591,38	3868189,11
Π65	603591,72	3868181,05
Π66	603592	3868177,61
Π67	603592,57	3868170,55
Π68	603594,81	3868170,5
Π69	603596,16	3868165,76
Π70	603596,05	3868160,88
Π71	603595,84	3868154,23
Π72	603593,89	3868149,88
Π73	603592,02	3868149,76
Π74	603591,56	3868144,65
Π75	603590,83	3868143,02
Π76	603590,08	3868143,03
Π77	603588,26	3868137,28
Π78	603588,45	3868131,74
Π79	603590,49	3868131,82
Π80	603591,98	3868127,12
Π81	603592,24	3868124,44
Π82	603594,84	3868118,13
Π83	603597,23	3868099,01
Π84	603597,51	3868096,24
Π85	603598,07	3868091,69
Π86	603595,04	3868072,05
Π87	603591,85	3868070,72
Π88	603546,09	3868104,88
Π89	603505,59	3868071,29
Π90	603488,64	3868073,15
Π91	603464,23	3868136,34
Π92	603259,68	3868139,24
Π93	603099,62	3868049,1
Π94	603029,21	3868007,64
Π95	602977,76	3867994,82
Π96	602936,52	3867952,15
Π97	602884,1	3867951,04
Π98	602854,66	3867877,92
Π99	602854,52	3867876,25
Π100	602810,82	3867853,13
Π101	602804,15	3867835,2
Π102	602794,24	3867822,01

ΕΛΛΗΝΙΚΗ ΔΗΜΟΚΡΑΤΙΑ
ΥΠΟΥΡΓΕΙΟ ΟΙΚΟΝΟΜΙΚΩΝ
ΓΕΝΙΚΗ ΓΡΑΜΜΑΤΕΙΑ
ΔΗΜΟΣΙΑΣ ΠΕΡΙΟΥΣΙΑΣ
ΓΕΝΙΚΗ ΔΙΕΥΘΥΝΣΗ
ΔΗΜΟΣΙΑΣ ΠΕΡΙΟΥΣΙΑΣ ΚΑΙ
ΚΟΙΝΩΦΕΛΩΝ ΠΕΡΙΟΥΣΙΩΝ
Κτηματική Υπηρεσία Ηρακλείου
ΥΠΟΒΑΘΡΟ ΟΡΟΟΦΩΤΟΧΑΡΤΗ
ΕΠΑΝΑΚΑΘΟΡΙΣΜΟΥ ΟΡΙΟΓΡΑΜΜΩΝ
ΑΙΓΙΑΛΟΥ-ΠΑΡΑΛΙΑΣ

ΝΟΜΟΣ	ΗΡΑΚΛΕΙΟΥ
ΔΗΜΟΣ	Αρχανών-Αστερουσίων
ΘΕΣΗ	Τρεις Εκκλησιές
ΚΛΙΜΑΚΑ	1:500
ΑΡ.ΣΧΕΔΙΟΥ	1
ΗΜΕΡΟΜΗΝΙΑ	
ΣΥΝΤΑΞΗ 5/10/18	Ψιμάρνη Κωνσ. Αρχ. Τοπογράφος Μηχανικός ΠΕ/Α', ΝΒΑ
ΘΕΩΡΗΣΗ 5/12/18	Η Προϊσταμένη της Κτηματικής Υπηρεσίας Χριστοδουλάκη Ελένη Τοπογράφος Αρχικός ΠΕ/Α

ΥΠΟΜΝΗΜΑ ΕΠΙΤΡΟΠΗΣ
το παρόν συνοδεύει την από 5/10/18 έκθεση
μελών της επιτροπής του άρθρου 3 του Ν.2971/2001

Η ΕΠΙΤΡΟΠΗ	
Η ΠΡΟΕΔΡΟΣ	ΤΑ ΜΕΛΗ
Χριστοδουλάκη Ελένη	Ψιμάρνη Κωνσταντίνα
	Δουβής Ευθύμιος
	Σταματάκη Ελένη
	Μαυράκης Εμμανουήλ

ΣΥΝΤΕΤΑΓΜΕΝΕΣ ΑΙΓΙΑΛΟΥ ΕΓΣΑ 87

Α.Α	X	Y
A1	604238.88	3968302
A2	604197.30	3968279.50
A3	604194.44	3968276.47
A4	604205.11	3968269.53
A5	604218.88	3968262.34
A6	604231.38	3968255.47
A7	604241.25	3968249.12
A8	604264.21	3968236.12
A9	604346.87	3968223.39
A10	604354.25	3968219.17
A11	604361.40	3968214.49
A12	604374.76	3968213.54
A13	604386.38	3968212.59
A14	604444.02	3968222.97
A15	604711.52	3968213.66
A16	604815.32	3968205.03
A17	604916.15	3968200.20
A18	604917.37	3968212.27
A19	604919.13	3968224.34
A20	604922.24	3968241.22
A21	604927.47	3968266.71
A22	604932.27	3968287.16
A23	604938.36	3968317.39
A24	604945.40	3968347.82
A25	604951.13	3968373.13
A26	604957.86	3968404.31
A27	604967.54	3968446.46
A28	604973.13	3968473.15
A29	604944.41	3968662.16
A30	604928.72	3968680.69
A31	604921.57	3968689.57
A32	604915.35	3968695.44
A33	604902.68	3968703.2
A34	604893.95	3968708.67
A35	604884.02	3968715.15
A36	604870.86	3968724.18
A37	604857.98	3968734.31
A38	604840.91	3968744.19
A40	604801.76	3968768.77
A41	604788.55	3968776.75
A42	604919.09	3968942.98
A43	604913.03	3968951.44
A44	604904.14	3968963.08
A0	604241.85	3968518.8
A45	604200.28	3968513.63

ΣΥΝΤΕΤΑΓΜΕΝΕΣ ΠΑΡΑΛΙΑΣ ΕΓΣΑ 87

Α.Α	X	Y
Π1	604242.75	3968248.85
Π2	604196.86	3968269.40
Π3	604197.73	3968272.53
Π4	604206.81	3968270.8
Π5	604218.72	3968272.56
Π6	604230.35	3968273.43
Π7	604247.75	3968264.53
Π8	603855.02	3968206.66
Π9	603847.27	3968204.37
Π10	603844.87	3968205.17
Π11	603852.56	3968208.17
Π12	603853.36	3968217.53
Π13	603854.34	3968217.51
Π14	603918.08	3968216.54
Π15	603920.03	3968224.39
Π16	603921.03	3968224.43
Π17	603780.96	3968229.33
Π18	603780.96	3968224.43
Π19	603779.99	3968224.34
Π20	603777.59	3968228.54
Π21	603778.52	3968228.64
Π22	603778.61	3968229.42
Π23	603768.1	3968229.43
Π24	603765.19	3968229.43
Π25	603764.14	3968229.43
Π26	603754.17	3968229.51
Π27	603752.18	3968229.27
Π28	603751.23	3968229.33
Π29	603744.08	3968229.58
Π30	603729.14	3968229.14
Π31	603729.13	3968229.14
Π32	603729.13	3968229.14
Π33	603729.14	3968229.14
Π34	603729.14	3968229.14
Π35	603729.85	3968229.42
Π36	603730.85	3968229.42
Π37	603731.38	3968229.07
Π38	603731.38	3968228.65
Π39	603710.23	3968228.65
Π40	603701.04	3968228.65
Π41	603697.27	3968228.65
Π42	603698.36	3968228.65
Π43	603698.15	3968228.76
Π44	603698.43	3968228.81
Π45	603698.43	3968228.81
Π46	603698.43	3968228.81
Π47	603679.74	3968213.7
Π48	603677.13	3968211.15
Π49	603677.03	3968211.15
Π50	603668.91	3968211.15
Π51	603663.02	3968211.15
Π52	603657.54	3968211.34
Π53	603648.38	3968211.77
Π54	603646.78	3968211.87
Π55	603642.14	3968208.87
Π56	603642.14	3968208.87
Π57	603639.18	3968206.87
Π58	603639.18	3968206.87
Π59	603638.55	3968206.46
Π60	603638.55	3968206.46
Π61	603613.13	3968205.25
Π62	603611.13	3968205.25
Π63	603593.83	3968204.65
Π64	603591.38	3968195.11
Π65	603591.72	3968191.06
Π66	603591.27	3968187.07
Π67	603592.37	3968176.69
Π68	603594.41	3968170.5
Π69	603595.95	3968166.78
Π70	603596.25	3968160.88
Π71	603596.84	3968154.23
Π72	603597.16	3968148.69
Π73	603598.22	3968145.78
Π74	603599.66	3968144.69
Π75	603599.15	3968144.03
Π76	603598.45	3968137.98
Π77	603598.45	3968137.98
Π78	603598.45	3968137.98
Π79	603599.98	3968127.12
Π80	603599.98	3968127.12
Π81	603598.24	3968114.44
Π82	603597.23	3968106.34
Π83	603597.23	3968099.51
Π84	603597.51	3968096.34
Π85	603597.24	3968093.25
Π86	603596.54	3968072.05
Π87	603594.65	3968071.72
Π88	603592.54	3968071.29
Π89	603592.59	3968071.29
Π90	603486.54	3968071.3
Π91	603486.54	3968071.34
Π92	603336.68	3968139.04
Π93	603336.68	3968139.04
Π94	603277.79	3968194.82
Π95	603277.79	3968194.82
Π96	603256.52	3968214.54
Π97	603256.52	3968214.54
Π98	603254.98	3968217.32
Π99	603254.98	3968217.32
Π100	603254.15	3968218.3
Π101	603254.15	3968218.3
Π102	603254.15	3968218.3
Π103	603254.15	3968218.3
Π104	603254.15	3968218.3
Π105	603254.15	3968218.3
Π106	603254.15	3968218.3
Π107	603254.15	3968218.3
Π108	603254.15	3968218.3
Π109	603254.15	3968218.3
Π110	603254.15	3968218.3
Π111	603254.15	3968218.3
Π112	603254.15	3968218.3
Π113	603254.15	3968218.3
Π114	603254.15	3968218.3
Π115	603254.15	3968218.3
Π116	603254.15	3968218.3
Π117	603254.15	3968218.3
Π118	603254.15	3968218.3
Π119	603254.15	3968218.3
Π120	603254.15	3968218.3
Π121	603254.15	3968218.3
Π122	603254.15	3968218.3
Π123	603254.15	3968218.3
Π124	603254.15	3968218.3
Π125	603254.15	3968218.3
Π126	603254.15	3968218.3
Π127	603254.15	3968218.3
Π128	603254.15	3968218.3
Π129	603254.15	3968218.3
Π130	603254.15	3968218.3
Π131	603254.15	3968218.3
Π132	603254.15	3968218.3
Π133	603254.15	3968218.3
Π134	603254.15	3968218.3
Π135	603254.15	3968218.3
Π136	603254.15	3968218.3
Π137	603254.15	3968218.3
Π138	603254.15	3968218.3
Π139	603254.15	3968218.3
Π140	603254.15	3968218.3
Π141	603254.15	3968218.3
Π142	603254.15	3968218.3
Π143	603254.15	3968218.3
Π144	603254.15	3968218.3
Π145	603254.15	3968218.3
Π146	603254.15	3968218.3
Π147	603254.15	3968218.3
Π148	603254.15	3968218.3
Π149	603254.15	3968218.3
Π150	603254.15	3968218.3
Π151	603254.15	3968218.3
Π152	603254.15	3968218.3
Π153	603254.15	3968218.3
Π154	603254.15	3968218.3
Π155	603254.15	3968218.3
Π156	603254.15	3968218.3
Π157	603254.15	3968218.3
Π158	603254.15	3968218.3
Π159	603254.15	3968218.3
Π160	603254.15	3968218.3
Π161	603254.15	3968218.3
Π162	603254.15	3968218.3
Π163	603254.15	3968218.3
Π164	603254.15	3968218.3
Π165	603254.15	3968218.3
Π166	603254.15	3968218.3
Π167	603254.15	3968218.3
Π168	603254.15	3968218.3
Π169	603254.15	3968218.3
Π170	603254.15	3968218.3
Π171	603254.15	3968218.3
Π172	603254.15	3968218.3
Π173	603254.15	3968218.3
Π174	603254.15	3968218.3
Π175	603254.15	3968218.3
Π176	603254.15	3968218.3
Π177	603254.15	3968218.3
Π178	603254.15	3968218.3
Π179	603254.15	3968218.3
Π180	603254.15	3968218.3
Π181	603254.15	3968218.3
Π182	603254.15	3968218.3
Π183	603254.15	3968218.3
Π184	603254.15	3968218.3
Π185	603254.15	3968218.3
Π186	603254.15	3968218.3
Π187	603254.15	3968218.3
Π188	603254.15	3968218.3
Π189	603254.15	3968218.3
Π190	603254.15	3968218.3
Π191	603254.15	3968218.3
Π192	603254.15	3968218.3
Π193	603254.15	3968218.3
Π194	603254.15	3968218.3
Π195	603254.15	3968218.3
Π196	603254.15	3968218.3
Π197	603254.15	3968218.3
Π198	603254.15	3968218.3
Π199	603254.15	3968218.3
Π200	603254.15	3968218.3
Π201	603254.15	3968218.3
Π202	603254.15	3968218.3
Π203	603254.15	3968218.3
Π204	603254.15	3968218.3
Π205	603254.15	3968218.3
Π206	603254.15	3968218.3
Π207	603254.15	3968218.3
Π208	603254.15	3968218.3
Π209	603254.15	3968218.3
Π210	603254.15	3968218.3
Π211	603254.15	3968218.3
Π212	603254.15	3968218.3
Π213	603254.15	3968218.3
Π214	603254.15	3968218.3
Π215	603254.15	3968218.3
Π216	603254.15	3968218.3
Π217	603254.15	3968218.3
Π218	603254.15	3968218.3
Π219	603254.15	3968218.3
Π220	603254.15	3968218.3
Π221	603254.15	3968218.3
Π222	603254.15	3968218.3
Π223	603254.15	3968218.3
Π224	603254.15	3968218.3
Π225	603254.15	3968218.3
Π226	603254.15	3968218.3
Π227	603254.15	3968218.3
Π228	603254.15	3968218.3
Π229	603254.15	3968218.3
Π230	603254.15	3968218.3
Π231	603254.15	3968218.3
Π232	603254.15	3968218.3
Π233	603254.15	3968218.3
Π234	603254.15	3968218.3
Π235	603254.15	3968218.3
Π236	603254.15	3968218.3
Π237	603254.15	3968218.3
Π238	603254.15	3968218.3
Π239	603254.15	3968218.3
Π240	603254.15	3968218.3
Π241	603254.15	3968218.3
Π242	603254.15	3968218.3
Π243	603254.15	3968218.3
Π244	603254.15	3968218.3
Π245	603254.15	3968218.3
Π246	603254.15	3968218.3
Π247	603254.15	3968218.3
Π248	603254.15	3968218.3
Π249	603254.15	3968218.3
Π250	603254.15	3968218.3
Π251	603254.15	3968218.3
Π252	603254.15	3968218.3
Π253	603254.15	3968218.3
Π254	603254.15	3968218.3
Π255	603254.15	3968218.3
Π256	603254.15	3968218.3
Π257	603254.15	3968218.3
Π258	603254.15	3968218.3
Π259	603254.15	3968218.3
Π260	603254.15	3968218.3
Π261	603254.15	3968218.3
Π262	603254.15	3968218.3
Π263	603254.15	3968218.3
Π264	603254.15	3968218.3
Π265	603254.15	3968218.3
Π266	603254.15	3968218.3
Π267	603254.15	3968218.3
Π268	603254.15	3968218.3
Π269	603254.15	3968218.3
Π270	603254.15	3968218.3
Π271	603254.15	3968218.3
Π272	603254.15	3968218.3
Π273	603254.15	3968218.3
Π274	603254.15	3968218.3
Π275	603254.15	3968218.3
Π276	603254.15	3968218.3
Π277	603254.15	3968218.3
Π278	603254.15	3968218.3
Π279	603254.15	3968218.3
Π280	603254.15	3968218.3
Π281	603254.15	3968218.3
Π282	603254.15	3968218.3
Π283	603254.15	3968218.3
Π284	603254.15	3968218.3
Π285	603254.15	3968218.3
Π286	603254.15	3968218.3
Π287	603254.15	3968218.3
Π288	603254.15	3968218.3
Π289	603254.15	3968218.3
Π290	603254.15	3968218.3
Π291	603254.15	3968218.3
Π292	603254.15	3968218.3
Π293	603254.15	3968218.3
Π294	603254.15	3968218.3
Π295	603254.15	3968218.3
Π296	603254.15	3968218.3
Π297	603254.15	3968218.3
Π298	603254.15	3968218.3
Π299	603254.15	3968218.3
Π300	603254.15	3968218.3
Π301	603254.15	3968218.3
Π302	603254.15	3968218.3
Π303	603254.15	3968218.3
Π304	603254.15	3968218.3
Π305	603254.15	3968218.3
Π306	603254.15	3968218.3
Π307	603254.15	3968218.3
Π308	603254.15	3968218.3
Π309	603254.15	3968218.3
Π310	603254.15	3968218.3
Π311	603254.15	3968218.3
Π312	603254.15	3968218.3
Π313	603254.15	3968218.3
Π314	603254.15	3968218.3
Π315	603254.15	3968218.3
Π316	603254.15	3968218.3
Π317	603254.15	3968218.3
Π318	603254.15	3968218.3
Π319	603254.15	3968218.3
Π320	603254.15	3968218.3
Π321	603254.15	3968218.3
Π322	603254.15	3968218.3
Π323	603254.15	3968218.3
Π324	603254.15	3968218.3
Π325	603254.15	3968218.3
Π326	603254.15	3968218.3
Π327	603254.15	3968218.3
Π328	603254.15	3968218.3
Π329	603254.15	3968218.3
Π330	603254.15	3968218.3
Π331	603254.15	3968218.3
Π332	603254.15	3968218.3
Π333	603254.15	3968218.3
Π334	603254.15	3968218.3
Π335	603254.15	3968218.3
Π336	603254.15	3968218.3
Π337	603254.15	3968218.3
Π338	603254.15	3968218.3
Π339	603254.15	3968218.3
Π340	603254.15	3968218.3
Π341	603254.15	3968218.3
Π342	603254.15	3968218.3
Π343	603254.15	3968218.3
Π344	603254.15	3968218.3
Π345	603254.15	3968218.3
Π346	603254.15	3968218.3
Π347	603254.15	3968218.3
Π348	603254.15	3968218.3
Π349	603254.15	3968218.3
Π350	603254.15	3968218.3
Π351	603254.15	3968218.3
Π352	603254.15	3968218.3
Π353	603254.15	3968218.3
Π354	603254.15	3968218.3
Π355	603254.15	3968218.3
Π356	603254.15	3968218.3
Π357	603254.15	3968218.3
Π358	603254.15	3968218.3
Π359	603254.15	3968218.3
Π360	603254.15	3968218.3
Π361	603254.15	3968218.3
Π362	603254.15	3968218.3
Π363	603254.15	3968218.3
Π364	603254.15	3968218.3
Π365	603254.15	3968218.3
Π366	603254.15	3968218.3
Π367	603254.15	3968218.3
Π368	603254.15	3968218.3
Π369	603254.15	3968218.3
Π370	603254.15	3968218.3
Π371	603254.15	3968218.3
Π372	603254.15	3968218.3
Π373	603254.15	3968218.3
Π374	603254.15	3968218.3
Π375	603254.15	3968218.3
Π376	603254.15	3968218.3
Π377	603254.15	3968218.3
Π378	603254.15	3968218.3
Π379	603254.15	3968218.3
Π380	603254.15	3968218.3
Π381	603254.15	3968218.3
Π382	603254.15	3968218.3
Π383	603254.15	3968218.3
Π384	603254.15	3968218.3
Π385	603254.15	3968218.3
Π386	603254.15	3968218.3
Π387	603254.15	3968218.3
Π388	603254.15	3968218.3
Π389	603254.15	3968218.3
Π390	603254.15	3968218.3
Π391	603254.15	3968218.3
Π392	603254.15	3968218.3
Π393	603254.15	3968218.3
Π394	603254.15	3968218.3
Π395	603254.15	3968218.3
Π396	603254.15	3968218.3
Π397	603254.15	3968218.3
Π398	603254.15	3968218.3
Π399	603254.15	3968218.3
Π400	603254.15	3968218.3
Π401	603254.15	3968218.3
Π402	603254.15	3968218.3
Π403	603254.15	3968218.3
Π404	603254.15	3968218.3
Π405	603254.15	3968218.3
Π406	603254.15	3968218.3
Π407	603254.15	3968218.3
Π408	603254.15	3968218.3
Π409	603254.15	3968218.3
Π410	603254.15	3968218.3
Π411	603254.15	3968218.3
Π412	603254.15	3968218.3
Π413	603254.15	3968218.3
Π414	603254.15	3968218.3
Π415	603254.15	3968218.3
Π416	603254.15	3968218.3
Π417	603254.15	3968218.3
Π418	603254.15	3968218.3
Π419	603254.15	3968218.3
Π420	603254.15	3968218.3
Π421	603254.15	3968218.3
Π422	603254.15	3968218.3
Π423	603254.15	3968218.3
Π424	603254.15	3968218.3
Π425	603254.15	3968218.3
Π426	603254.15	3968218.3
Π427	603254.15	3968218.3
Π428	603254.15	3968218.3
Π429	603254.15	3968218.3
Π430	603254.15	3968218.3
Π431	603254.15	3968218.3
Π432	603254.15	3968218.3
Π433	603254.15	3968218.3
Π434	603254.15	3968218.3
Π435	603254.15	3968218.3
Π436	603254.15	3968218.3
Π437	603254.15	3968218.3
Π438	603254.15	3968218.3
Π439	603254.15	3968218.3
Π440	603254.15	3968218.3
Π441	603254.15	3968218.3
Π442	603254.15	3968218.3
Π443	603254.15	3968218.3
Π444	603254.15	3968218.3
Π445	603254.15	3968218.3
Π446	603254.15	3968218.3
Π447	603254.15	3968218.3
Π448	603254.15	3968218.3
Π449	603254.15	3968218.3
Π450	603254.15	3968218.3
Π451	603254.15	3968218.3
Π452	603254.15	3968218.3
Π453	603254.15	3968218.3
Π454	603254.15	3968218.3
Π455	603254.15	3968218.3
Π456	603254.15	3968218.3
Π457	603254.15	3968218.3
Π458	603254.15	3968218.3
Π459	603254.15	3968218.3
Π460	603254.15	3968218.3
Π461	603254.15	3968218.3
Π462	603254.15	3968218.3
Π463	603254.15	3968218.3
Π464	603254.15	3968218.3
Π465	603254.15	3968218.3
Π466	603254.15	3968218.3
Π467	603254.15	3968218.3
Π468	603254.15	3968218.3
Π469	603254.15	3968218.3
Π470	603254.15	3968218.3
Π471	603254.15	3968218.3
Π472	603254.15	3968218.3
Π473	603254.15	3968218.3
Π474	603254.15	3968218.3
Π475	603254.15	3968218.3
Π476	603254.15	3968218.3
Π477	603254.15	3968218.3
Π478	603254.15	3968218.3
Π479	603254.15	3968218.3
Π480	603254.15	3968218.3
Π481	603254.15	3968218.3
Π482	603254.15	3968218.3
Π483	603254.15	3968218.3
Π484	603254.15	3968218.3
Π485	603254.15	3968218.3
Π486	603254.15	3968218.3
Π487	603254.15	3968218.3
Π488	603254.15	3968218.3
Π489	603254.15	3968218.3
Π490	603254.15	3968218.3
Π491	603254.15	3968218.3
Π492	603254.15	3968218.3
Π493	603254.15	3968218.3
Π494	603254.15	3968218.3
Π495	603254.15	3968218.3
Π496	603254.15	3968218.3
Π497	603254.15	3968218.3
Π498	603254.15	3968218.3
Π499	603254.15	3968218.3
Π500	603254.15	3968218.3
Π501	603254.15	3968218.3
Π502	603254.15	3968218.3
Π503	603254.15	3968218.3
Π504	603254.15	3968218.3
Π505	603254.15	3968218.3
Π506	603254.15	3968218.3
Π507	603254.15	3968218.3
Π508	603254.15	3968218.3

ΕΘΝΙΚΟ ΤΥΠΟΓΡΑΦΕΙΟ
Για τεχνικούς λόγους στο σχεδιάγραμμα, από το ηλεκτρονικό αρχείο, έγινε σμίκρυνση κατά ποσοστό 34%

ΥΠΟΜΝΗΜΑ ΕΠΕΞΕΡΓΑΣΙΑΣ
στη τάξη συνάδουν στο σύστημα ΕΓΣΑ 87 σύμφωνα με τον Ν.2971/2001 άρθρο 3 και Ν.2637/2003

Η ΠΡΟΣΔΑΡΣΗ	ΤΑ ΜΕΛΗ
Χριστοδούλου Ελένη	Ψυχάρης Κωνσταντίνος
	Ανεμίας Εμμανουήλ
	Σταβρακάκη Ελένη
	Μπαλάρας Εμμανουήλ

ΕΛΛΗΝΙΚΗ ΔΗΜΟΚΡΑΤΙΑ
ΥΠΟΥΡΓΕΙΟ ΟΙΚΟΝΟΜΙΚΩΝ
ΓΕΝΙΚΗ ΓΡΑΜΜΑΤΕΙΑ
ΔΗΜΟΣΙΑΣ ΠΕΡΙΟΥΣΙΑΣ
ΓΕΝΙΚΗ ΔΙΕΥΘΥΝΣΗ
ΔΗΜΟΣΙΑΣ ΠΕΡΙΟΥΣΙΑΣ ΚΑΙ
ΚΟΙΝΟΦΕΛΩΝ ΠΕΡΙΟΥΣΙΩΝ
Κτηματική Υπηρεσία Ηρακλείου
ΥΠΟΔΑΦΟΣ ΟΡΟΦΟΦΟΤΟΧΑΡΤΗ
ΕΠΑΝΑΚΑΘΟΡΙΣΜΟΥ ΟΡΙΟΓΡΑΜΜΩΝ
ΑΙΓΙΑΛΟΥ-ΠΑΡΑΛΙΑΣ

ΝΟΜΟΣ	ΗΡΑΚΛΕΙΟΥ
ΔΗΜΟΣ	Αρκαλοχωρίου - Κτηματολογίου
ΘΕΣΗ	Τρεις Εκκλησιές
ΚΛΙΜΑΚΑ	1:500
ΑΡ.ΣΧΕΔΙΟΥ	2
ΗΜΕΡΟΜΗΝΙΑ	
ΣΥΝΤΑΞΗ	Ψηφιακή Διαχείριση Αρχείου Κτηματολογίου ΚΑΙ ΜΠΑ
ΘΕΩΡΗΣΗ	Η Προϊστάμενη της Κτηματικής Υπηρεσίας Χριστοδούλου Ελένη

ΕΛΛΗΝΙΚΗ ΔΗΜΟΚΡΑΤΙΑ
ΥΠΟΥΡΓΕΙΟ ΟΙΚΟΝΟΜΙΚΩΝ
ΓΕΝΙΚΗ ΓΡΑΜΜΑΤΕΙΑ
ΔΗΜΟΣΙΑΣ ΠΕΡΙΟΥΣΙΑΣ
ΓΕΝΙΚΗ ΔΙΕΥΘΥΝΣΗ
ΔΗΜΟΣΙΑΣ ΠΕΡΙΟΥΣΙΑΣ ΚΑΙ
ΚΟΙΝΩΦΕΛΩΝ ΠΕΡΙΟΥΣΙΩΝ

Κτηματική Υπηρεσία Ηρακλείου
ΥΠΟΒΑΘΡΟ ΟΡΟΟΦΩΤΟΧΑΡΤΗ
ΕΠΑΝΑΚΑΘΟΡΙΣΜΟΥ ΟΡΙΟΓΡΑΜΜΩΝ
ΑΙΓΙΑΛΟΥ-ΠΑΡΑΛΙΑΣ

ΝΟΜΟΣ	ΗΡΑΚΛΕΙΟΥ
ΔΗΜΟΣ	Αρχανών-Αστερουσίων
ΘΕΣΗ	Τρεις Εκκλησιές
ΚΛΙΜΑΚΑ	1:500
ΑΡ.ΣΧΕΔΙΟΥ	3
ΗΜΕΡΟΜΗΝΙΑ	
ΣΥΝΤΑΞΗ 5/12/18	Μηχ. Αγρον. Τοπογράφος Αχ. Τσαλιγρίδου Μιχαηλίδης, ΠΕ/Α, ΝΒΑ
ΘΕΩΡΗΣΗ 5/12/18	Η Προϊσταμένη της Κτηματικής Υπηρεσίας Χριστοδουλάκη Ελένη Τοπογράφος Μηχ/κός ΠΕ/Α

ΥΠΟΜΝΗΜΑ ΕΠΙΤΡΟΠΗΣ
το παρόν συνοδεύει την από 5/12/18 έκθεση μελών της επιτροπής του άρθρου 3 του Ν.2971/2001

Η ΕΠΙΤΡΟΠΗ	
Η ΠΡΟΕΔΡΟΣ	ΤΑ ΜΕΛΗ
Χριστοδουλάκη Ελένη	Ψιμάρνη Κωνσταντίνα
	Δουβής Ευθύμιος
	Στοματάκη Ελένη
	Μωμπάκης Εμμανουήλ

ΥΠΟΜΝΗΜΑ
- ΟΡΙΑ ΑΙΓΙΑΛΟΥ
- ΟΡΙΑ ΠΑΡΑΛΙΑΣ
- ΟΡΙΟΓΡΑΜΜΗ ΑΙΓΙΑΛΟΥ
- ΟΡΙΟΓΡΑΜΜΗ ΠΑΡΑΛΙΑΣ

ΣΥΝ/ΝΕΣ ΑΙΓΙΑΛΟΥ ΕΓΣΑ 87

Α Α	Χ	Υ
Α1	604236,68	3868242
Α2	604187,36	3868279,59
Α3	604126,64	3868281,47
Α4	604060,11	3868260,53
Α5	604018,68	3868262,54
Α6	603991,38	3868261,47
Α7	603950,47	3868254,58
Α8	603884,21	3868228,12
Α9	603846,97	3868238,39
Α10	603822,95	3868235,17
Α11	603831,49	3868216,49
Α12	603824,78	3868213,64
Α13	603800,66	3868224,09
Α14	603744,02	3868221,97
Α15	603711,92	3868216,98
Α16	603663,52	3868212,65
Α17	603619,13	3868202,23
Α18	603611,57	3868212,27
Α19	603593,83	3868204,95
Α20	603595,24	3868174,22
Α21	603597,47	3868165,71
Α22	603595,84	3868154,23
Α23	603588,26	3868137,28
Α24	603590,49	3868131,82
Α25	603594,84	3868118,13
Α26	603597,85	3868094,01
Α27	603607,64	3868066,46
Α28	603590,43	3868059,3
Α29	603546,41	3868092,16
Α30	603508,72	3868060,89
Α31	603481,5	3868063,87
Α32	603457,34	3868128,44
Α33	603262,58	3868129,2
Α34	603100,71	3868024,2
Α35	603095,4	3868035,01
Α36	603034,98	3867999,44
Α37	602982,62	3867955,85
Α38	602938,12	3867942,18
Α39	602890,91	3867941,18
Α40	602861,76	3867868,77
Α41	602839	3867866,75
Α42	602819,29	3867947,36
Α43	602813,03	3867831,44
Α44	602802,44	3867816,28
Α0	604241,65	3868241,8
Α45	602800,28	3867815,06

ΣΥΝ/ΝΕΣ ΠΑΡΑΛΙΑΣ ΕΓΣΑ 87

Α Α	Χ	Υ
Π1	604242,75	3868249,96
Π2	604190,88	3868289,48
Π3	604125,25	3868291,52
Π4	604058,81	3868270,6
Π5	604018,72	3868272,55
Π6	603990,35	3868271,43
Π7	603947,75	3868264,26
Π8	603883,62	3868238,66
Π9	603847,67	3868248,57
Π10	603821,62	3868245,09
Π11	603822,95	3868235,17
Π12	603830,96	3868217,63
Π13	603824,94	3868215,21
Π14	603818,08	3868216,54
Π15	603800,66	3868224,09
Π16	603792,93	3868223,8
Π17	603788,96	3868226,33
Π18	603785,96	3868224,43
Π19	603777,34	3868224,04
Π20	603777,59	3868227,94
Π21	603775,52	3868228,04
Π22	603766,87	3868228,47
Π23	603760,1	3868226,64
Π24	603755,19	3868225,43
Π25	603753,94	3868225,13
Π26	603754,17	3868222,91
Π27	603752,18	3868222,67
Π28	603744,02	3868221,97
Π29	603744,09	3868222,58
Π30	603738,14	3868223,14
Π31	603729,75	3868223,96
Π32	603725,18	3868223,54
Π33	603725,74	3868221,42
Π34	603722,85	3868220,06
Π35	603719,49	3868218,55
Π36	603711,92	3868216,98
Π37	603711,38	3868219,07
Π38	603705,32	3868218,06
Π39	603705,23	3868218,84
Π40	603701,04	3868218,18
Π41	603694,92	3868217,41
Π42	603690,36	3868216,51
Π43	603685,16	3868215,79
Π44	603684,84	3868218,83
Π45	603682,43	3868218,61
Π46	603678,74	3868219,12
Π47	603676,13	3868218,9
Π48	603672,63	3868215,15
Π49	603669,81	3868213,82
Π50	603666,64	3868213,71
Π51	603663,52	3868212,65
Π52	603657,54	3868213,34
Π53	603652,38	3868211,87
Π54	603645,78	3868209,7
Π55	603642,14	3868208,87
Π56	603637,68	3868208,55
Π57	603633,9	3868207,5
Π58	603629,55	3868205,46
Π59	603619,13	3868202,23
Π60	603611,57	3868212,27
Π61	603593,83	3868204,95
Π62	603594,14	3868198,25
Π63	603591,01	3868197,62
Π64	603591,38	3868180,11
Π65	603591,72	3868181,05
Π66	603592	3868177,61
Π67	603592,57	3868170,55
Π68	603594,81	3868170,5
Π69	603596,16	3868165,76
Π70	603596,05	3868161,88
Π71	603595,84	3868154,23
Π72	603593,89	3868148,88
Π73	603592,02	3868149,76
Π74	603591,56	3868144,65
Π75	603590,83	3868143,02
Π76	603590,08	3868143,03
Π77	603588,26	3868137,28
Π78	603588,45	3868131,74
Π79	603590,49	3868131,82
Π80	603591,98	3868127,12
Π81	603592,24	3868124,44
Π82	603594,84	3868118,13
Π83	603587,23	3868099,01
Π84	603587,51	3868096,24
Π85	603588,07	3868091,69
Π86	603595,04	3868072,06
Π87	603591,85	3868070,72
Π88	603546,09	3868104,88
Π89	603505,59	3868071,29
Π90	603488,64	3868073,15
Π91	603464,23	3868136,34
Π92	603259,68	3868139,24
Π93	603099,62	3868066,1
Π94	603029,21	3868007,64
Π95	602977,76	3867964,82
Π96	602936,52	3867952,15
Π97	602884,1	3867951,04
Π98	602854,66	3867877,92
Π99	602834,52	3867875,25
Π100	602810,82	3867853,13
Π101	602804,15	3867836,2
Π102	602794,24	3867822,01

ΕΘΝΙΚΟ ΤΥΠΟΓΡΑΦΕΙΟ
Για τεχνικούς λόγους στο σχεδιάγραμμα, από το ηλεκτρονικό αρχείο, έγινε σμίκρυνση κατά ποσοστό 39%

ΤΕΜΑΧΙΟ ΑΓΕ
Π.Σ.
Α.Σ.
Α.Σ.
Π.Σ.
Α.Σ.
Π.Σ.
Α.Σ.
Π



ΣΥΝ/ΝΕΣ ΑΙΓΙΑΛΟΥ ΕΓΣΑ 87

Α.Α	Χ	Υ
Α1	604236,68	3868242
Α2	604187,36	3868279,59
Α3	604126,64	3868281,47
Α4	604060,11	3868260,53
Α5	604018,68	3868262,54
Α6	603991,38	3868261,47
Α7	603950,47	3868254,58
Α8	603884,21	3868228,12
Α9	603846,97	3868238,39
Α10	603822,95	3868235,17
Α11	603831,49	3868216,49
Α12	603824,78	3868213,64
Α13	603800,66	3868224,09
Α14	603744,02	3868221,97
Α15	603711,92	3868216,98
Α16	603663,52	3868212,65
Α17	603619,13	3868202,23
Α18	603611,57	3868212,27
Α19	603593,83	3868204,95
Α20	603595,24	3868174,22
Α21	603597,47	3868165,71
Α22	603595,84	3868154,23
Α23	603588,26	3868137,28
Α24	603590,49	3868131,82
Α25	603594,84	3868118,13
Α26	603597,95	3868094,01
Α27	603607,64	3868066,46
Α28	603590,43	3868058,3
Α29	603546,41	3868062,16
Α30	603508,72	3868060,69
Α31	603481,5	3868063,87
Α32	603457,34	3868126,44
Α33	603262,58	3868129,2
Α34	603100,71	3868024,2
Α35	603095,4	3868035,01
Α36	603034,98	3867999,44
Α37	602982,62	3867955,85
Α38	602938,12	3867942,18
Α39	602890,91	3867941,18
Α40	602861,76	3867868,77
Α41	602839	3867865,75
Α42	602819,29	3867847,36
Α43	602813,03	3867831,44
Α44	602802,44	3867816,28
Α0	604241,85	3868241,8
Α45	602800,28	3867815,06

ΣΥΝ/ΝΕΣ ΠΑΡΑΛΙΑΣ ΕΓΣΑ 87

Α.Α	Χ	Υ
ΠΗ	604242,75	3868249,96
Π2	604190,88	3868289,46
Π3	604126,25	3868291,52
Π4	604058,81	3868270,6
Π5	604018,72	3868272,55
Π6	603990,35	3868271,43
Π7	603947,75	3868264,26
Π8	603883,62	3868238,66
Π9	603847,67	3868248,57
Π10	603821,62	3868245,09
Π11	603822,95	3868235,17
Π12	603830,96	3868217,63
Π13	603824,94	3868215,21
Π14	603818,08	3868216,54
Π15	603800,66	3868224,09
Π16	603792,93	3868223,8
Π17	603768,96	3868226,33
Π18	603785,96	3868224,43
Π19	603777,34	3868224,04
Π20	603777,59	3868227,94
Π21	603775,52	3868228,04
Π22	603766,87	3868228,47
Π23	603760,1	3868226,64
Π24	603755,19	3868225,43
Π25	603753,94	3868225,13
Π26	603754,17	3868222,91
Π27	603752,18	3868222,67
Π28	603744,02	3868221,97
Π29	603744,09	3868222,58
Π30	603738,14	3868223,14
Π31	603729,75	3868223,96
Π32	603725,18	3868223,54
Π33	603725,74	3868221,42
Π34	603722,86	3868220,06
Π35	603719,49	3868218,55
Π36	603711,92	3868216,98
Π37	603711,38	3868218,07
Π38	603705,32	3868218,06
Π39	603705,23	3868218,84
Π40	603701,04	3868218,18
Π41	603684,92	3868217,41
Π42	603690,36	3868216,51
Π43	603685,16	3868215,79
Π44	603684,84	3868218,83
Π45	603682,43	3868218,61
Π46	603678,74	3868219,12
Π47	603676,13	3868218,9
Π48	603672,63	3868215,15
Π49	603669,81	3868213,82
Π50	603666,64	3868213,71
Π51	603663,52	3868212,65
Π52	603657,54	3868213,34
Π53	603652,38	3868211,67
Π54	603645,78	3868209,7
Π55	603642,14	3868208,87
Π56	603637,68	3868208,55
Π57	603633,9	3868207,5
Π58	603629,55	3868205,46
Π59	603619,13	3868202,23
Π60	603611,57	3868212,27
Π61	603593,83	3868204,95
Π62	603594,14	3868198,25
Π63	603591,01	3868197,62
Π64	603591,38	3868189,11
Π65	603591,72	3868181,05
Π66	603592	3868177,61
Π67	603592,57	3868170,55
Π68	603594,81	3868170,5
Π69	603595,16	3868165,76
Π70	603595,05	3868160,68
Π71	603595,84	3868154,23
Π72	603593,69	3868149,88
Π73	603592,02	3868149,76
Π74	603591,56	3868144,65
Π75	603590,63	3868143,02
Π76	603590,08	3868143,03
Π77	603588,26	3868137,28
Π78	603588,45	3868131,74
Π79	603590,49	3868131,82
Π80	603591,98	3868127,12
Π81	603592,24	3868124,44
Π82	603594,84	3868118,13
Π83	603597,23	3868099,01
Π84	603587,51	3868096,24
Π85	603588,07	3868091,69
Π86	603595,04	3868073,05
Π87	603591,85	3868070,72
Π88	603546,09	3868104,88
Π89	603506,59	3868071,29
Π90	603488,64	3868073,15
Π91	603464,23	3868136,34
Π92	603259,68	3868138,24
Π93	603099,62	3868049,1
Π94	603029,21	3868007,64
Π95	602977,76	3867964,82
Π96	602936,52	3867952,15
Π97	602884,1	3867951,04
Π98	602854,86	3867877,92
Π99	602834,52	3867875,25
Π100	602810,82	3867853,13
Π101	602804,15	3867836,2

ΕΛΛΗΝΙΚΗ ΔΗΜΟΚΡΑΤΙΑ
ΥΠΟΥΡΓΕΙΟ ΟΙΚΟΝΟΜΙΚΩΝ
ΓΕΝΙΚΗ ΓΡΑΜΜΑΤΕΙΑ
ΔΗΜΟΣΙΑΣ ΠΕΡΙΟΥΣΙΑΣ
ΓΕΝΙΚΗ ΔΙΕΥΘΥΝΣΗ
ΔΗΜΟΣΙΑΣ ΠΕΡΙΟΥΣΙΑΣ ΚΑΙ
ΚΟΙΝΩΦΕΛΩΝ ΠΕΡΙΟΥΣΙΩΝ
Κτηματική Υπηρεσία Ηρακλείου
ΥΠΟΒΑΘΡΟ ΟΡΘΟΦΩΤΟΧΑΡΤΗ
ΕΠΑΝΑΚΑΘΟΡΙΣΜΟΥ ΟΡΙΟΓΡΑΜΜΩΝ
ΑΙΓΙΑΛΟΥ-ΠΑΡΑΛΙΑΣ

ΝΟΜΟΣ	ΗΡΑΚΛΕΙΟΥ
ΔΗΜΟΣ	Ανωγείων - Αστερουσίων
ΘΕΣΗ	Τρεις Εκκλησιές
ΚΛΙΜΑΚΑ	1:500
ΑΡ.ΣΧΕΔΙΟΥ	4
ΗΜΕΡΟΜΗΝΙΑ	
ΣΥΝΤΑΞΗ 31/12/18	Γεωμέτρης Κωνσταντίνος Δρ. Τοπογράφος Μηχανικός ΠΕΙΑ ΤΕΙΑ Δ.Ε. Γεωμέτρης
ΘΕΩΡΗΣΗ 5/12/18	Χριστοδουλάκη Ελένη Προϊστάμενη Μηχανικός ΠΕΙΑ

ΥΠΟΜΝΗΜΑ ΕΠΙΤΡΟΠΗΣ
Το παρόν συνοδεύει την από 5/12/19 απόφαση μέλων της επιτροπής του άρθρου 3 του Ν.2971/2001

Η ΕΠΙΤΡΟΠΗ	
Η ΠΡΟΕΔΡΟΣ	ΤΑ ΜΕΛΗ
Χριστοδουλάκη Ελένη	Ψωμάνη Κωνσταντίνα
	Δοσιβής Ευθύμιος
	Σταματάκη Ελένη
	Μακράκης Εμμανουήλ

ΕΘΝΙΚΟ ΤΥΠΟΓΡΑΦΕΙΟ
Για τεχνικούς λόγους στο σχεδιάγραμμα, από το ηλεκτρονικό αρχείο, έγινε σμίκρυνση κατά ποσοστό 40%

ΣΥΝ/ΝΕΣ ΑΙΓΑΛΟΥ ΕΓΣΑ 87

Α.Α	Χ	Υ
Α1	604236,68	3868242
Α2	604187,36	3868279,59
Α3	604126,64	3868281,47
Α4	604060,11	3868260,53
Α5	604018,68	3868262,54
Α6	603991,38	3868261,47
Α7	603950,47	3868254,58
Α8	603884,21	3868228,12
Α9	603846,97	3868238,39
Α10	603822,95	3868235,17
Α11	603831,49	3868216,49
Α12	603824,78	3868213,64
Α13	603800,66	3868224,09
Α14	603744,02	3868221,97
Α15	603711,92	3868216,98
Α16	603663,52	3868212,65
Α17	603619,13	3868202,23
Α18	603611,57	3868212,27
Α19	603593,83	3868204,95
Α20	603595,24	3868174,22
Α21	603597,47	3868165,71
Α22	603595,84	3868154,23
Α23	603588,26	3868137,28
Α24	603590,49	3868131,82
Α25	603594,84	3868118,13
Α26	603597,86	3868094,01
Α27	603607,64	3868066,46
Α28	603590,43	3868059,3
Α29	603546,41	3868092,16
Α30	603508,72	3868060,89
Α31	603481,5	3868063,87
Α32	603457,34	3868126,44
Α33	603262,58	3868129,2
Α34	603100,71	3868024,2
Α35	603095,4	3868035,01
Α36	603034,98	3867998,44
Α37	602982,62	3867955,85
Α38	602938,12	3867942,18
Α39	602890,91	3867941,18
Α40	602861,76	3867868,77
Α41	602839	3867865,75
Α42	602819,29	3867847,36
Α43	602813,03	3867831,44
Α44	602802,44	3867816,28
Α0	604241,65	3868241,8
Α45	602800,28	3867815,06

ΣΥΝ/ΝΕΣ ΠΑΡΑΛΙΑΣ ΕΓΣΑ 87

Α.Α	Χ	Υ
Π1	604242,75	3868249,95
Π2	604190,88	3868289,48
Π3	604125,25	3868291,52
Π4	604058,81	3868270,5
Π5	604018,72	3868272,55
Π6	603990,35	3868271,43
Π7	603947,75	3868264,26
Π8	603883,62	3868238,66
Π9	603847,67	3868248,57
Π10	603821,62	3868245,09
Π11	603822,95	3868235,17
Π12	603830,96	3868217,63
Π13	603824,94	3868215,21
Π14	603818,08	3868216,54
Π15	603800,66	3868224,09
Π16	603792,93	3868223,8
Π17	603788,96	3868226,33
Π18	603785,98	3868224,43
Π19	603777,34	3868224,04
Π20	603777,59	3868227,94
Π21	603775,52	3868228,04
Π22	603766,87	3868228,47
Π23	603760,1	3868226,64
Π24	603755,19	3868225,43
Π25	603753,94	3868225,13
Π26	603754,17	3868222,91
Π27	603752,18	3868222,67
Π28	603744,02	3868221,97
Π29	603744,09	3868222,58
Π30	603738,14	3868223,14
Π31	603729,75	3868223,96
Π32	603725,18	3868223,54
Π33	603725,74	3868221,42
Π34	603722,86	3868220,96
Π35	603719,49	3868218,55
Π36	603711,92	3868216,98
Π37	603711,38	3868219,07
Π38	603705,32	3868218,06
Π39	603705,23	3868218,84
Π40	603701,04	3868218,18
Π41	603694,92	3868217,41
Π42	603690,36	3868216,51
Π43	603685,18	3868218,79
Π44	603684,84	3868218,83
Π45	603682,43	3868218,61
Π46	603678,74	3868219,12
Π47	603676,13	3868218,9
Π48	603672,63	3868215,15
Π49	603669,81	3868213,82
Π50	603666,64	3868213,71
Π51	603663,52	3868212,65
Π52	603657,54	3868213,34
Π53	603652,38	3868211,87
Π54	603645,78	3868206,7
Π55	603642,14	3868208,87
Π56	603637,68	3868208,55
Π57	603633,9	3868207,5
Π58	603629,55	3868206,46
Π59	603619,13	3868202,23
Π60	603611,57	3868212,27
Π61	603593,83	3868204,95
Π62	603594,14	3868198,25
Π63	603591,01	3868197,62
Π64	603591,38	3868189,11
Π65	603591,72	3868181,05
Π66	603592	3868177,61
Π67	603592,57	3868170,55
Π68	603594,81	3868170,5
Π69	603596,16	3868165,76
Π70	603596,05	3868160,88
Π71	603595,84	3868154,23
Π72	603593,89	3868149,88
Π73	603592,02	3868149,76
Π74	603591,56	3868144,65
Π75	603590,83	3868143,02
Π76	603590,08	3868143,03
Π77	603588,26	3868137,28
Π78	603588,45	3868131,74
Π79	603590,49	3868131,82
Π80	603591,98	3868127,12
Π81	603592,24	3868124,44
Π82	603594,84	3868118,13
Π83	603597,23	3868099,01
Π84	603587,51	3868096,24
Π85	603588,07	3868091,69
Π86	603595,04	3868072,05
Π87	603591,85	3868070,72
Π88	603546,09	3868104,88
Π89	603505,59	3868071,29
Π90	603488,64	3868073,15
Π91	603464,23	3868136,34
Π92	603269,68	3868139,24
Π93	603099,62	3868049,1
Π94	603029,21	3868007,64
Π95	602977,76	3867964,82
Π96	602936,52	3867952,15
Π97	602884,1	3867951,04
Π98	602854,66	3867877,32
Π99	602834,52	3867875,25
Π100	602810,82	3867853,13
Π101	602804,15	3867836,2
Π102	602794,24	3867822,01

ΥΠΟΜΝΗΜΑ

- ΟΡΙΑ ΑΙΓΑΛΟΥ
- ΟΡΙΑ ΠΑΡΑΛΙΑΣ
- ΟΡΙΟΓΡΑΜΜΗ ΑΙΓΑΛΟΥ
- ΟΡΙΟΓΡΑΜΜΗ ΠΑΡΑΛΙΑΣ

ΕΛΛΗΝΙΚΗ ΔΗΜΟΚΡΑΤΙΑ
ΥΠΟΥΡΓΕΙΟ ΟΙΚΟΝΟΜΙΚΩΝ
ΓΕΝΙΚΗ ΓΡΑΜΜΑΤΕΙΑ
ΔΗΜΟΣΙΑΣ ΠΕΡΙΟΥΣΙΑΣ

ΓΕΝΙΚΗ ΔΙΕΥΘΥΝΣΗ
ΔΗΜΟΣΙΑΣ ΠΕΡΙΟΥΣΙΑΣ ΚΑΙ
ΚΟΙΝΩΦΕΛΩΝ ΠΕΡΙΟΥΣΙΩΝ

Κτηματική Υπηρεσία Ηρακλείου
ΥΠΟΒΑΘΡΟ ΟΡΘΟΦΩΤΟΧΑΡΤΗ
ΕΠΑΝΑΚΑΘΟΡΙΣΜΟΥ ΟΡΙΟΓΡΑΜΜΩΝ
ΑΙΓΑΛΟΥ-ΠΑΡΑΛΙΑΣ

ΝΟΜΟΣ	ΗΡΑΚΛΕΙΟΥ
ΔΗΜΟΣ	Αρχανών - Αστερουσίων
ΘΕΣΗ	Τρεις Εκκλησιές
ΚΛΙΜΑΚΑ	1:500
ΑΡ.ΣΧΕΔΙΟΥ	5
ΗΜΕΡΟΜΗΝΙΑ	
ΣΥΝΤΑΞΗ 5/12/18	Ψιμαρνή Κωνσταντινα Αγ. Τοπογράφος Μηχανικός ΠΔΕ/Ν, ΜΒΑ
ΘΕΩΡΗΣΗ 5/12/18	Η Προϊσταμένη της Κτηματικής Υπηρεσίας Χριστοδουλάκη Ελένη Δρ.Πολιτικός Μηχανικός ΠΕ

ΥΠΟΜΝΗΜΑ ΕΠΙΤΡΟΠΗΣ
το παρόν συνοδεύει την από 5/12/18 έκθεση μελών της επιτροπής του άρθρου 3 του Ν.2971/2001

Η ΕΠΙΤΡΟΠΗ	
Η ΠΡΟΕΔΡΟΣ	**ΤΑ ΜΕΛΗ**
Χριστοδουλάκη Ελένη	**Ψιμάρνη Κωνσταντίνα**
	Δουβής Ευθύμιος
	Σταματάκη Ελένη
	Μαυρακής Εμμανουήλ