



# ΕΦΗΜΕΡΙΔΑ ΤΗΣ ΚΥΒΕΡΝΗΣΕΩΣ ΤΗΣ ΕΛΛΗΝΙΚΗΣ ΔΗΜΟΚΡΑΤΙΑΣ

9 Μαΐου 2019

ΤΕΥΧΟΣ ΤΕΤΑΡΤΟ

Αρ. Φύλλου 213

## ΠΕΡΙΕΧΟΜΕΝΑ

### ΑΠΟΦΑΣΕΙΣ

- 1 Ανάκληση της κήρυξης ως αναδασωτέας της έκτασης με στοιχεία κορυφών πολυγώνου Α-Β-Γ-Δ-Ε-Ζ-Η-Α σε ΕΕΣΑ '87 εμβαδού 1.364,04 τ.μ στη θέση «Καστανιές» Τοπ. Κοιν. Μυριοκεφάλων, Δημοτικής Ενότητας Λαππαίων, Δήμου και ΠΕ. Ρεθύμνου που αποτελεί τμήμα μεγαλύτερης έκτασης εμβαδού 81.450 τ.μ. η οποία κηρύχθηκε ως αναδασωτέα σύμφωνα με την αριθμ. 7501/23-11-1999 (ΦΕΚ 5/Δ'/2000) απόφαση Γενικού Γραμματέα Περιφέρειας Κρήτης.
- 2 Τροποποίηση της με αριθμ. 147314/2576/23-11-2015 (ΦΕΚ 23 Δ') απόφασης του Γενικού Γραμματέα της Αποκεντρωμένης Διοίκησης Πελοποννήσου, Δυτικής Ελλάδας και Ιονίου με θέμα: Κήρυξη δημοσίου δάσους 14.023,97 τ.μ. ως αναδασωτέου λόγω πυρκαγιάς, στη θέση «ΠΡΟΦΗΤΗΣ ΗΛΙΑΣ» της ΤΚ Πλατάνου, ΔΕ Πλατάνου, του Δήμου Ναυπακτίας, ΠΕ Αιτωλοακαρνανίας, ως προς το εμβαδόν και τα επισυναπτόμενα τοπογραφικά.
- 3 Ανάκληση απόφασης αναγνώρισης οδού (παρόδου) επί της οδού Μεραρχίας Αρχιεπελάγου στο Ο.Τ. 369 του πρώην Δήμου Μυτιλήνης ως προϋφιστάμενης του 1923.

### ΑΠΟΦΑΣΕΙΣ

Αριθμ. 1871

(1)

**Ανάκληση της κήρυξης ως αναδασωτέας της έκτασης με στοιχεία κορυφών πολυγώνου Α-Β-Γ-Δ-Ε-Ζ-Η-Α σε ΕΕΣΑ '87 εμβαδού 1.364,04 τ.μ στη θέση «Καστανιές» Τοπ. Κοιν. Μυριοκεφάλων, Δημοτικής Ενότητας Λαππαίων, Δήμου και ΠΕ. Ρεθύμνου που αποτελεί τμήμα μεγαλύτερης έκτασης εμβαδού 81.450 τ.μ. η οποία κηρύχθηκε ως αναδασωτέα σύμφωνα με την αριθμ. 7501/23-11-1999 (ΦΕΚ 5/Δ'/2000) απόφαση Γενικού Γραμματέα Περιφέρειας Κρήτης.**

Η ΣΥΝΤΟΝΙΣΤΡΙΑ

ΑΠΟΚΕΝΤΡΩΜΕΝΗΣ ΔΙΟΙΚΗΣΗΣ ΚΡΗΤΗΣ

Έχοντας υπόψη:

1. Τις διατάξεις των άρθρων 24 παρ. 1 και 117 παρ. 3 του Συντάγματος.
2. Τις διατάξεις του ν. 3852/2010 (ΦΕΚ 87 Α') «Νέα Αρχιτεκτονική της Αυτοδιοίκησης και της Αποκεντρωμένης Διοίκησης - Πρόγραμμα Καλλικράτης».
3. Τις διατάξεις του π.δ. 136/2010 (ΦΕΚ 229 Α') «Οργανισμός της Αποκεντρωμένης Διοίκησης Κρήτης».
4. Τις διατάξεις του άρθρου 56 του ν. 4257/2014 (ΦΕΚ 93/Α') «Επείγουσες ρυθμίσεις αρμοδιότητας Υπουργείου Εσωτερικών».
5. Την αριθμ. 14026/15-5-2017 απόφαση Υπ. Εσωτερικών "Διορισμός της Μαρίας Κοζυράκη του Εμμανουήλ

ως Συντονίστριας της Αποκεντρωμένης Διοίκησης Κρήτης, (ΦΕΚ 250 τ.Υ.Ο.Δ.Δ./26-5-2017).

6. Το άρθρο 20 της αριθμ. οικ. 8165/27-6-2017 (ΦΕΚ 2247/τ.Β'/30-6-2017) απόφασης της Συντονίστριας Α.Δ. Κρήτης "Ανάθεση άσκησης αρμοδιοτήτων σε οργανικές μονάδες της Αποκεντρωμένης Διοίκησης Κρήτης και παροχή εξουσιοδότησης υπογραφής με «Με εντολή Συντονιστή» («Μ.Ε.Σ.») αποφάσεων, εγγράφων και άλλων πράξεων, στους Προϊστάμενους των οργανικών μονάδων της Αποκεντρωμένης Διοίκησης Κρήτης καθώς και σε υπαλλήλους κατηγορίας ΠΕ ή ΤΕ της Δ/νσης Αλλοδαπών και Μετανάστευσης, σύμφωνα με τις διατάξεις του άρθρου 12 του ν. 4147/2013 (ΦΕΚ τ.Α' 98), όπως ισχύουν."

7. Τις διατάξεις των άρθρων 3 και 44 ν. 998/1979 (ΦΕΚ 289/Α'/1979) «Περί προστασίας των δασών και των δασικών εν γένει εκτάσεων της χώρας», όπως έχουν τροποποιηθεί και ισχύουν σήμερα.

8. Την αριθμ. 160417/1180/8-7-1980 βασική εγκύκλιο δ/γή του Υπουργείου Γεωργίας, με την οποία παρέχονται οδηγίες για τις αναδασωτέες εκτάσεις.

9. Τη με αριθμ. 117080/6353/13-11-2014 εγκύκλιο διαταγή της Γενικής Δ/νσης Ανάπτυξης και Προστασίας Δασών και Αγροπεριβάλλοντος του ΥΠ.Ε.Κ.Α. «Περί της διαδικασίας άρσης ή ανάκλησης αποφάσεων αναδάσωσης».

10. Την αριθμ. 124581/2774/26-5-2015 δ/γή ΥΠΑ.Π.ΕΝ. «Περί της διαδικασίας άρσης ή ανάκλησης αποφάσεων αναδάσωσης - Διευκρινίσεις».

11. Την εγκύκλιο διαταγή του Υπουργού Περ/ντος και Ενέργειας αριθμ. 153373/441/22-2-2017 (ΑΔΑ: 61ΤΗ4653Π8-Ω70) "Περιοχές κηρυγμένων αναδασωτών εκτάσεων στους δασικούς χάρτες".

12. Την αριθμ. 7501/23-11-1999 (ΦΕΚ 5/Δ'/2000) απόφαση Γενικού Γραμματέα Περιφέρειας Κρήτης, περί κήρυξης ως αναδασωτέας έκτασης λόγω παράνομης αποψίλωσης εμβαδού 81.450 τ.μ. κειμένης στη θέση «Καστανιές» Τοπ. Κοιν. Μυριοκεφάλων, Δημοτικής Ενότητας Λαππαίων, Δήμου και Π.Ε. Ρεθύμνου.

13. Το γεγονός ότι κατά την διαδικασία ανάρτησης των δασικών χαρτών διαπιστώθηκε ότι η ανωτέρω έκταση εμβαδού 1.364,04 τ.μ. με στοιχεία κορυφών πολυγώνου Α,Β,Γ,Δ,Ε,Ζ,Η,Α ανήκει σε μεγαλύτερη έκταση στη θέση «Καστανιές» Τ.Κ. Μυριοκεφάλων, Δήμου Ρεθύμνου για

την οποία έχει εκδοθεί τελεσίδικη πράξη κατ' εφαρμογή του άρθρου 14 ν. 998/1979 η οποία την χαρακτηρίζει ως έκταση μη δασική (αριθμ. 424/1-2-2008 πράξη χαρακτηρισμού, και αριθμ. 3588/24-7-2008 τελεσίδικία της). Παράλληλα ισχύει η ως άνω απόφαση κήρυξης της ως αναδασωτέας, η οποία χρήζει ανακλήσεως, σε συνδυασμό με το γεγονός ότι για τέτοιες εκτάσεις που ισχύουν αποφάσεις κήρυξης τους ως αναδασωτών εκκρεμεί οφειλόμενη ενέργεια δια της ανάκλησής τους (μερικής ή ολικής).

14. Την με αριθμ. 1699/28-3-2019 εισήγηση της Δ/νσης Δασών Ρεθύμνης για την ανάκληση της ως άνω αναδασωτέας απόφασης για την ανωτέρω έκταση εμβαδού 1.364,04 τ.μ., αποφασίζουμε:

Ανακαλούμε την κήρυξη ως αναδασωτέας της έκτασης με στοιχεία περιμέτρου Α,Β,Γ,Δ,Ε,Ζ,Η,Α εμβαδού 1.364,04 τ.μ. στη θέση «Καστανιές» Τοπ. Κοιν. Μυριοκεφάλων, Δημοτικής Ενότητας Λαππαίων, Δήμου και Π.Ε. Ρεθύμνου που αποτελεί τμήμα μεγαλύτερης έκτασης εμβαδού 81.450 τ.μ. η οποία κηρύχθηκε ως αναδασωτέα σύμφωνα με την αριθμ. 7501/23-11-1999 απόφαση και αίρουμε την αναδάσωση στην έκταση εμβαδού 1.364,04 τ.μ. η οποία έχει χαρακτηριστεί οριστικά και αμετάκλητα με τελεσίδικο τρόπο ως έκταση μη δασική άρθρου 3 παρ. 6 α ν. 998/1979 ως ισχύει (σύμφωνα με το ως άνω 13 σχετικό).


Η ανωτέρω έκταση απεικονίζεται στο συνημμένο τοπογραφικό διάγραμμα επί αποσπάσματος Γ.Υ.Σ. με κ.α. 9521/3 κλίμακας 1:5000, το οποίο αποτελεί αναπόσπαστο μέρος της παρούσας και προσδιορίζεται επακριβώς από συντεταγμένες των κορυφών του στο Ε.Γ.Σ. Α. '87.

Απ' τις διατάξεις της απόφασης αυτής δεν προκαλείται δαπάνη σε βάρος του κρατικού προϋπολογισμού.

Η απόφαση αυτή να δημοσιευθεί στην Εφημερίδα της Κυβερνήσεως.

Ηράκλειο, 4 Απριλίου 2019

Με εντολή Συντονίστριας  
Αποκεντρωμένης Διοίκησης  
Ο Προϊστάμενος Γενικής Διεύθυνσης  
Δασών και Αγροτικών Υποθέσεων  
Αποκεντρωμένης Διοίκησης Κρήτης  
ΑΝΑΣΤΑΣΙΟΣ ΙΩΑΝΝΟΥ

**ΑΠΟΣΠΑΣΜΑ Φ.Χ. ΓΥΣ**

Κλίμακα 1:5000 κ.α.  
Φύλλου Χάρτη: 9521/3

ΕΜΒΑΔΟ: 1364,04 τ.μ.		
Συντεταγμένες σε ΕΓΣΑ '87		
A/A	χ	ψ
A	528653,52	3902056,70
B	528666,60	3902050,20
Γ	528684,48	3902021,76
Δ	528671,13	3901996,55
E	528655,96	3901982,21
Z	528654,30	3902007,43
H	528653,64	3902050,43

ΘΕΩΡΕΙΤΑΙ  
ΗΡΑΚΛΕΙΟ 04 - 04 - 2019  
ΜΕ ΕΝΤΟΛΗ ΣΥΝΤΟΝΙΣΤΡΙΑΣ ΑΠΟΚ/ΝΗΣ  
ΔΙΟΙΚΗΣΗΣ ΚΡΗΤΗΣ  
Ο ΠΡΟΪΣΤΑΜΕΝΟΣ ΓΕΝ. Δ/ΝΣΗΣ  
ΔΑΣΩΝ & ΑΓΡΟΤΙΚΩΝ ΥΠΟΘΕΣΕΩΝ  
ΑΠΟΚ/ΝΗΣ ΔΙΟΙΚΗΣΗΣ ΚΡΗΤΗΣ

ΑΝΑΣΤΑΣΙΟΣ ΙΩΑΝΝΟΥ  
ΔΑΣΟΛΟΓΟΣ

**ΕΘΝΙΚΟ ΤΥΠΟΓΡΑΦΕΙΟ**

Έχει γίνει χρήση του χάρτη  
από το ηλεκτρονικό αρχείο,  
σε φυσικό μέγεθος (100%)



Αριθμ. 83819 (2)

**Τροποποίηση της με αριθμ. 147314/2576/23-11-2015 (ΦΕΚ 23 Δ') απόφασης του Γενικού Γραμματέα της Αποκεντρωμένης Διοίκησης Πελοποννήσου, Δυτικής Ελλάδας και Ιονίου με θέμα: Κήρυξη δημοσίου δάσους 14.023,97 τ.μ. ως αναδασωτέου λόγω πυρκαγιάς, στη θέση "ΠΡΟΦΗΤΗΣ ΗΛΙΑΣ" της ΤΚ Πλατάνου, ΔΕ Πλατάνου, του Δήμου Ναυπακτίας, ΠΕ Αιτωλοακαρνανίας, ως προς το εμβαδόν και τα επισυναπτόμενα τοπογραφικά.**

Ο ΣΥΝΤΟΝΙΣΤΗΣ  
ΑΠΟΚΕΝΤΡΩΜΕΝΗΣ ΔΙΟΙΚΗΣΗΣ  
ΠΕΛΟΠΟΝΝΗΣΟΥ, ΔΥΤΙΚΗΣ ΕΛΛΑΔΑΣ ΚΑΙ ΙΟΝΙΟΥ

Έχοντας υπόψη:

1. Τα άρθρα 24 παρ. 1 και 117 παρ. 3 του Συντάγματος της Ελλάδας.

2. Το ν. 3852/2010 (Α' 87) «Νέα Αρχιτεκτονική της Αυτοδιοίκησης και της Αποκεντρωμένης Διοίκησης - Πρόγραμμα Καλλικράτης» και ειδικότερα τα άρθρα 6 και 280.

3. Το π.δ. 139/2010 (Α' 232) «Οργανισμός της Αποκεντρωμένης Διοίκησης Πελοποννήσου, Δυτικής Ελλάδας και Ιονίου».

4. Το ν.3200/1955 (Α' 97) περί «διοικητικής αποκέντρωσης» όπως τροποποιήθηκε και συμπληρώθηκε με το ν.δ. 532/1970 (Α' 103) και μεταγενέστερες διατάξεις.

5. Τα άρθρα 1 παρ.1, 2 παρ. 1δ, 5 παρ. 3β, 6 παρ. 7 και 7 παρ. 2 του ν.2503/1997 (Α' 107) «Διοίκηση, Οργάνωση, Στελέχωση της Περιφέρειας».

6. Το άρθρο 38 παρ. 1 του ν. 998/1979 (Α' 289) όπως αντικαταστάθηκε το πρώτο εδάφιο της με το άρθρο 35 παρ. 1 του ν. 4280/2014 (Α' 159) καθώς επίσης και το άρθρο 41 παρ. 1 και 3 του ν. 998/1979.

7. Το ν. 3208/2003 (Α' 303) «Προστασία των δασικών οικοσυστημάτων, κατάρτιση δασολογίου, ρύθμιση εμπραγμάτων δικαιωμάτων επί δασών και δασικών εν γένει εκτάσεων και άλλες διατάξεις».

8. Τις διαταγές του Υπουργείου Γεωργίας: α) 160417/1180/8-7-1980, β) 182447/3049/24-9-1980, γ) 141823/24-2-1983 και δ) 179171/3-9-1985.

9. Τις διατάξεις του ν. 3861/2010 (Α' 112) «Ενίσχυση της διαφάνειας με την υποχρεωτική ανάρτηση νόμων και πράξεων των κυβερνητικών, διοικητικών και αυτοδιοικητικών οργάνων στο διαδίκτυο «Πρόγραμμα Διαύγεια» και άλλες διατάξεις».

10. Τα άρθρα 28 και 28Α του ν. 4325/2015 (Α' 47) «Εκδημοκρατισμός της Διοίκησης-Καταπολέμηση Γραφειοκρατίας και Ηλεκτρονική Διακυβέρνηση Αποκατάσταση αδικιών και άλλες διατάξεις».

11. Την αριθμ. 15870/15-5-2017 (τ. Υ.Ο.Δ.Δ. 250) απόφαση του Υπουργού Εσωτερικών περί διορισμού του Νικολάου Παπαθεοδώρου του Αγγελάκη ως Συντονιστή της Αποκεντρωμένης Διοίκησης Πελοποννήσου, Δυτικής Ελλάδας και Ιονίου.

12. Το άρθρο 67 παρ. 8 του ν. 4316/2014 (Α' 270).

13. Την με αριθμ. 147314/2576/23-11-2015 (ΦΕΚ 23 Δ') (ΑΔΑ 735ΖΟΡ1Φ-ΛΤΑ) απόφαση του Γενικού Γραμματέα της Αποκεντρωμένης Διοίκησης Πελοποννήσου, Δυτικής Ελλάδας και Ιονίου με θέμα: Κήρυξη δημοσίου δάσους 14.023,97 τ.μ. ως αναδασωτέου λόγω πυρκαγιάς, στη θέση "ΠΡΟΦΗΤΗΣ ΗΛΙΑΣ" της Τ.Κ. Πλατάνου, ΔΕ Πλατάνου, του Δήμου Ναυπακτίας, ΠΕ Αιτωλοακαρνανίας.

14. Την με αριθμ. 24854/4-2-2019 θετική πρόταση του Δασαρχείου Ναυπάκτου, αποφασίζουμε:

Την τροποποίηση της με αριθμ. 147314/2576/23-11-2015 (ΦΕΚ 23 Δ') (ΑΔΑ 735ΖΟΡ1Φ-ΛΤΑ) απόφασης του Γενικού Γραμματέα της Αποκεντρωμένης Διοίκησης Πελοποννήσου, Δυτικής Ελλάδας και Ιονίου, ως προς το εμβαδόν της εκτάσεως το οποίο ύστερα από λεπτομερή και εμπειριστατωμένη εμβαδομέτρηση είναι 10.449,98 τ.μ. και απεικονίζεται με κάθε λεπτομέρεια στο από 4-2-2019 τοπογραφικό διάγραμμα, που συνοδεύει την παρούσα απόφαση με κλίμακα 1:1000 με εξαρτημένο στο προβολικό σύστημα συντεταγμένων ΕΓΣΑ' 87, η οποία περιγράφεται με τα σημεία 1,2,3,4,5,6,7,8,1.

Κατά της ανωτέρω απόφασης υφίσταται η δυνατότητα άσκησης αίτησης ακύρωσης της, ενώπιον του (οικείου) Τριμελούς Διοικητικού Εφετείου, εντός εξήντα (60) ημερών από την επομένη της δημοσίευσης της ή κοινοποίησής της.

Από τις διατάξεις της απόφασης αυτής δεν προκαλείται δαπάνη σε βάρος του κρατικού προϋπολογισμού.

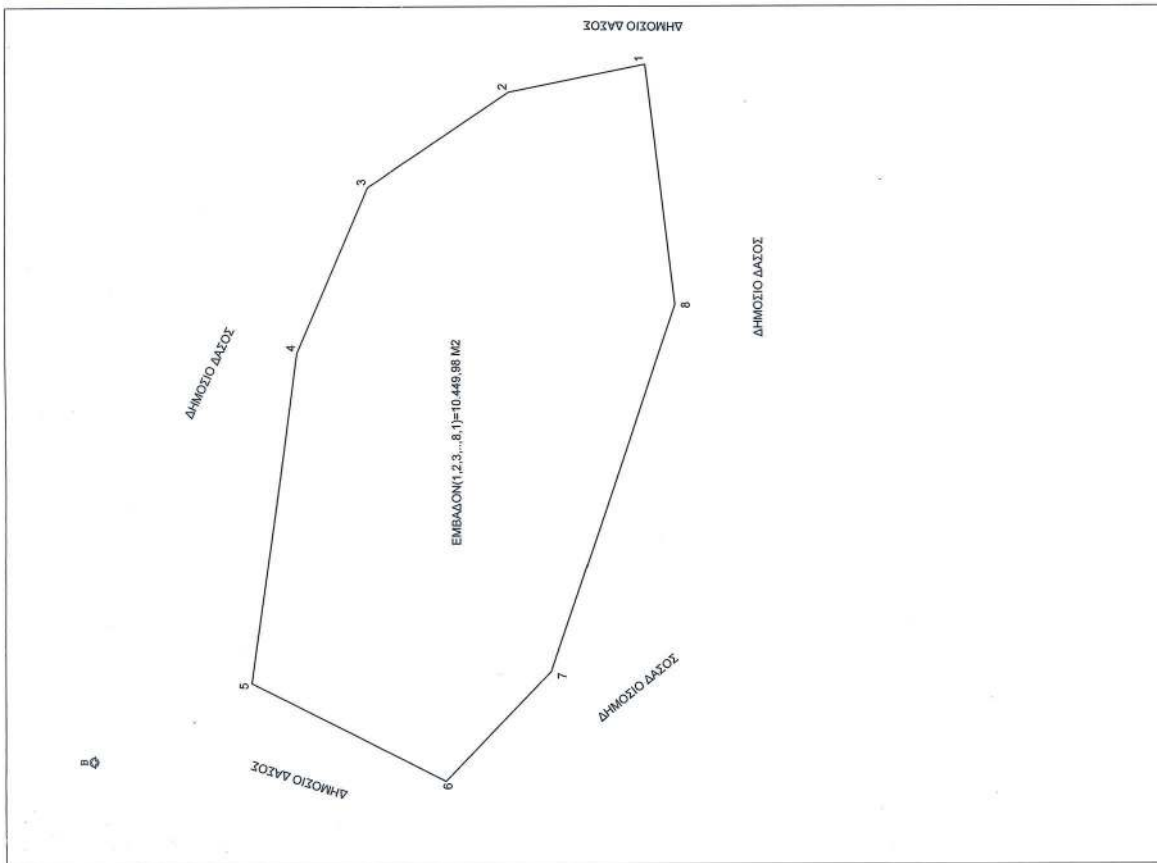
Η απόφαση αυτή να δημοσιευθεί στην Εφημερίδα της Κυβερνήσεως.

Πάτρα, 15 Απριλίου 2019

Ο Συντονιστής  
Αποκεντρωμένης Διοίκησης  
ΝΙΚΟΛΑΟΣ ΠΑΠΑΘΕΟΔΩΡΟΥ

ΕΛΛΗΝΙΚΗ ΔΗΜΟΚΡΑΤΙΑ ΑΠΟΚΕΝΤΡΩΜΕΝΗ ΔΙΟΙΚΗΣΗ ΠΕΛΑΓΟΣ-ΑΥΤ.ΕΛΛΑΔΟΣ-ΙΟΝΙΟΥ ΓΕΝ. Δ/ΝΣΗ ΔΑΣΩΝ & Α.Π. ΥΠΟΘΕΣΕΩΝ ΔΙΕΥΘΥΝΣΗ ΔΑΣΩΝ ΑΙΓΑΙΟΥ ΑΣΦΑΛΕΙΟ ΝΑΥΠΑΚΤΟΥ		ΤΟΠΟΓΡΑΦΙΚΟ ΔΙΑΓΡΑΜΜΑ ΔΗΜΟΣΙΟΥ ΔΑΣΟΥΣ ΠΟΥ ΚΑΗΚΕ ΤΗΝ 04-08-2015 ΚΑΙ ΚΗΡΥΣΣΕΤΑΙ ΑΝΑΔΑΣΩΤΕΟ	
Δήμος Ναυπακτίας	Τοπ./Δημ. Κοινότητα / οικισμός Πλατάνου	Θέση ΠΡΟΦΗΤΗΣ ΗΛΙΑΣ	Ναυπακτός 04/02/2019 Ο ΣΥΝΤΑΚΤΗΣ Ο Γ.Π.
ΕΜΒΑΔΩΝ(1,2,3.....8,1)=10.446,98 Μ2		ΚΑΙΜΑΚΑ 1:1000	
Ναυπακτός 04/02/2019 Ο Δασάρχης Ναυπακτού Π. Μισολογιού	Θεσσαλονίκη 15/14/2019 Ο Συμπρωτεύς Δ.Π.Δ.Ε.Ι Μαργαρίτα Κατακλιώρη Δασαρχόνος	Ο ΣΥΝΤΑΚΤΗΣ Γεώργιος Ραϊτής Δασολόγος	

**ΕΘΝΙΚΟ ΤΥΠΟΓΡΑΦΕΙΟ**  
 Για τεχνικούς λόγους στο σχεδιάγραμμα, από το ηλεκτρονικό αρχείο, έγινε σμίκρυνση κατά ποσοστό **58%**

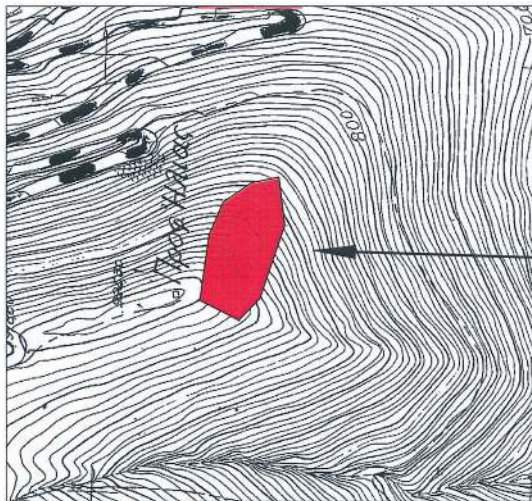


ΦΥΛΛΟ 2/2

ΣΥΝΤΕΤΑΓΜΕΝΕΣ ΚΟΡΥΦΩΝ  
 ΣΥΣΤΗΜΑ ΑΝΑΦΟΡΑΣ ΕΓΣΑ 87

ΚΟΡΥΦΗ	Εμβαδόν= 0449,98m²	
	X	Y
1	307865,10	4272824,03
2	307858,77	4272855,21
3	307837,07	4272887,37
4	307799,27	4272903,45
5	307723,84	4272913,93
6	307701,43	4272869,73
7	307726,37	4272845,71
8	307810,25	4272817,21
Αποστάσεις		
1-2	31,82	
2-3	36,80	
3-4	41,07	
4-5	76,06	
5-6	49,60	
6-7	34,63	
7-8	88,58	
8-1	55,28	

ΑΠΟΣΠΑΣΜΑ Φ.Χ 1:5000 αρ. 5295-2



ΦΥΛΛΟ 1/2

Εκταση που κηρύσσεται αναδασωτέα

Αριθμ. 11183/229

(3)

**Ανάκληση απόφασης αναγνώρισης οδού (παρόδου) επί της οδού Μεραρχίας Αρχιπελάγους στο Ο.Τ. 369 του πρώην Δήμου Μυτιλήνης ως προϋφιστάμενης του 1923.**

Ο ΑΝΤΙΠΕΡΙΦΕΡΕΙΑΡΧΗΣ  
ΒΟΡΕΙΟΥ ΑΙΓΑΙΟΥ

Έχοντας υπόψη:

1. Τις διατάξεις του ν. 3852/7-6-2010 (ΦΕΚ 87/Α'/2010) που αφορά στην «Νέα Αρχιτεκτονική της Αυτοδιοίκησης και της Αποκεντρωμένης Διοίκησης - Πρόγραμμα Καλλικράτης».

2. Το π.δ. αριθμ. 137 (ΦΕΚ 230/Α'/27-12-2010) που αφορά στον «Οργανισμό της Περιφέρειας Βορείου Αιγαίου».

3. Τις διατάξεις του 17-7-1923 (ΦΕΚ 228Α'/16-8-23) ν.δ. και ειδικότερα το άρθρο 20 παρ. 4 όπως μεταγενέστερα συμπληρώθηκε και τροποποιήθηκε.

4. Τις διατάξεις του άρθρου 3 παρ. 4 του ν.δ. 690/1948 (ΦΕΚ 133/Α'/8-5-1948), όπως μεταγενέστερα συμπληρώθηκε και τροποποιήθηκε.

5. Την με αριθμ. Ε 20014/34/1977 εγκύκλιο σχετικά με ιδιωτικές οδούς που προϋπάρχουν του 1923.

6. Τις διατάξεις του άρθρου 29Α του ν. 1558/1985, όπως προστέθηκε με το άρθρο 27 του ν. 2801/1992 (ΦΕΚ 154 Α'/1992), που αναφέρονται και στις διατάξεις του αρ. 90 του Κώδικα νομοθεσίας για την Κυβέρνηση και τα κυβερνητικά όργανα που κυρώθηκε με το π.δ. 63/2005 (ΦΕΚ 98 Α'/2005).

7. Τις διατάξεις του ν. 3861/2010 (ΦΕΚ 112/Α'/13-6-2010) που αφορά στην «Ενίσχυση της διαφάνειας με την υποχρεωτική ανάρτηση νόμων και πράξεων των κυβερνητικών, διοικητικών και αυτοδιοικητικών οργάνων στο διαδίκτυο».

8. Την αριθμ. 50451/2456/14-10-2014 (ΦΕΚ 2769/Β'/16-10-2014) απόφαση της Περιφερειάρχη Βορείου Αιγαίου περί «Μεταβίβασης αρμοδιοτήτων σε Αντιπεριφερειάρχες στην Περιφέρεια Βορείου Αιγαίου».

9. Την αριθμ. 3135/176/11-3-2013 εισήγηση της Δ/νσης Περιβάλλοντος και Χωρικού Σχεδιασμού Περιφέρειας Βορείου Αιγαίου προς το ΣΥ.ΠΟ.ΘΑ.

10. Το αριθμ. 12866/369/ΑΦ5.38 (Φ1/1)/25-6-2013 έγγραφο του ΣΥ.ΠΟ.ΘΑ. Βορείου Αιγαίου με το οποίο μας απεστάλη η ομόφωνη γνωμοδότηση του οργάνου (απόσπασμα πρακτικού αριθμ. 2 ΘΕΜΑ 5ο/Συνεδρίαση 2η/4-6-2013).

11. Την αριθμ. 30547/1401 (σχετ. 18720/789)/20-8-2013 απόφαση μας περί αναγνώρισης οδού (παρόδου) επί της οδού Μεραρχίας Αρχιπελάγους στο Ο.Τ. 369 του πρώην Δήμου Μυτιλήνης ως προϋφιστάμενης του 1923 που δημοσιεύθηκε στο ΦΕΚ 314/5-9-2013 τ. Α.Α.Π.

12. Την Εγκ-27610/6/2011 Εγκ-6/2011 του Υπουργείου Περιβάλλοντος, Ενέργειας και Κλιματικής Αλλαγής - Παράταση λειτουργίας και μετά την 1-1-2011 και μέχρι την εκ νέου συγκρότηση τους της ΕΠΑΕ, Επιτροπών κρίσεως,

αυθαιρέτων, ετοιμόρροπων κτιρίων, ΣΧΟΠ - Πρόσθετες πολεοδομικές αρμοδιότητες Δήμων, Περιφερειών και Αποκεντρωμένων Διοικήσεων.

13. Την με αριθμ. 70/2014/25-2-2014 γνωμοδότηση του Νομικού Συμβουλίου του Κράτους.

14. Το με αριθμ. 55785/7-10-2013 έγγραφο του Υπουργείου Περιβάλλοντος, Ενέργειας και Κλιματικής Αλλαγής που αφορά στην αναγνώριση οδών εκτός σχεδίων προϋφιστάμενης του έτους 1923.

15. Την με αριθμ. Εγκ-20014/34/1977 σχετικά με ιδιωτικές οδούς που προϋπάρχουν του 1923.

16. Η απόφαση ΣτΕ ΟΛ 1581/2010 σχετικά με την αρμοδιότητα ακύρωσης διοικητικών πράξεων.

Το γεγονός

Ότι σύμφωνα με τη πολεοδομική νομοθεσία:

Α. Η (11) σχετική απόφαση μας εκδόθηκε εκ παραδρομής αφού η τροποποίηση Σχεδίου Πόλης σε παραδοσιακά τμήματα οικισμών όπως η Μυτιλήνη δεν είναι στις αρμοδιότητες της Περιφέρειας Β.

Αιγαίου.

Β. Η με αριθμ. 11183/229/20-2-2019 αίτηση του Βασιλείου Σίμου περί ανάκλησης της απόφασης λόγω αναρμοδιότητας, αποφασίζουμε:

1. Ανακαλούμε την αριθμ. 30547/1401 (σχετ. 18720/789)/20-8-2013 απόφαση μας περί αναγνώρισης οδού (παρόδου) επί της οδού Μεραρχίας Αρχιπελάγους στο Ο.Τ. 369 του πρώην Δήμου Μυτιλήνης ως προϋφιστάμενης του 1923 που δημοσιεύθηκε στο ΦΕΚ 314/5-9-2013 τ. Α.Α.Π.

2. Η κόκκινη (Οικοδομική) γραμμή που μεταφέρθηκε στην πλευρά 8, Α'', Α' Α, 13, επί της προσόψεως των υφιστάμενων παλαιών κτιρίων επανέρχεται στην αρχική της θέση.

3. Από τις διατάξεις της απόφασης αυτής δεν προκύπτει δαπάνη σε βάρος του προϋπολογισμού του Δήμου.

4. Η ισχύς της παρούσας απόφασης αρχίζει από την δημοσίευσή της στην Εφημερίδα της Κυβερνήσεως.

5. Επιτρέπεται η υποβολή προσφυγής κατά της απόφασης αυτής, για λόγους νομιμότητας εντός αποκλειστικής προθεσμίας δεκαπέντε (15) ημερών από τη δημοσίευση της, ή την ανάρτηση της στο διαδίκτυο ή από τη κοινοποίηση της, ή αφότου έλαβε γνώση αυτής, σύμφωνα με το άρθρο 227 του ν. 3852/2010 (ΦΕΚ 87Α'/2010). Μέχρι την έναρξη λειτουργίας της οικείας αυτοτελούς Υπηρεσίας Εποπτείας ΟΤΑ, ο έλεγχος νομιμότητας της παρούσας ασκείται από τον Γενικό Γραμματέα της Αποκεντρωμένης Διοίκησης σύμφωνα με το άρθρο 238 του ν. 3852/2010 (ΦΕΚ 87Α'/2010).

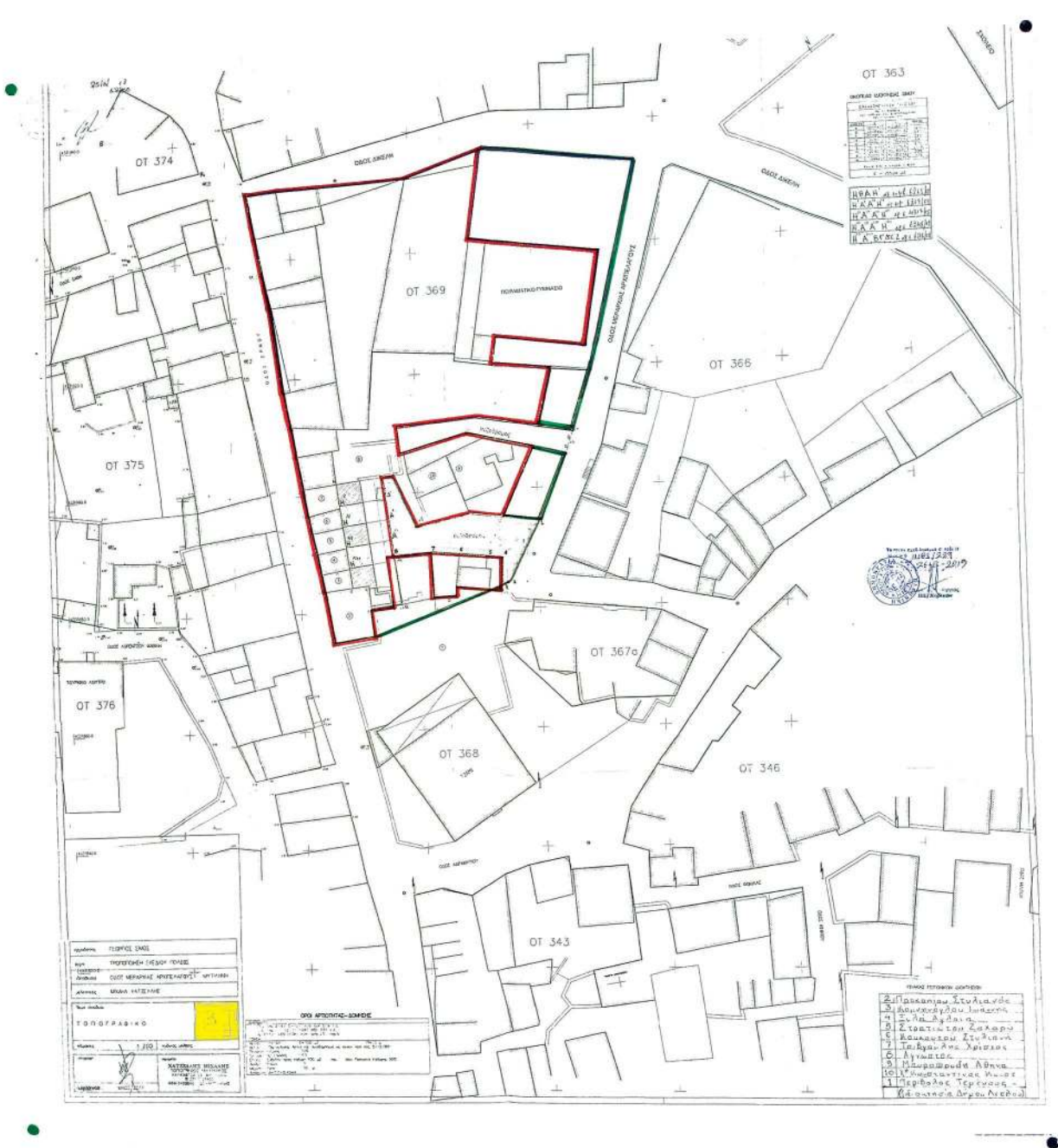
Η απόφαση αυτή να δημοσιευθεί στην Εφημερίδα της Κυβερνήσεως.

Μυτιλήνη, 26 Μαρτίου 2019

Ο Αντιπεριφερειάρχης

ΘΕΟΔΩΡΟΣ ΒΑΛΣΑΜΙΔΗΣ





**ΕΘΝΙΚΟ ΤΥΠΟΓΡΑΦΕΙΟ**  
Για τεχνικούς λόγους στο σχεδιάγραμμα,  
από το ηλεκτρονικό αρχείο, έγινε  
σμίκρυνση κατά ποσοστό **55%**



## ΕΘΝΙΚΟ ΤΥΠΟΓΡΑΦΕΙΟ

Το Εθνικό Τυπογραφείο αποτελεί δημόσια υπηρεσία υπαγόμενη στο Υπουργείο Διοικητικής Ανασυγκρότησης και έχει την ευθύνη τόσο για τη σύνταξη, διαχείριση, εκτύπωση και κυκλοφορία των Φύλλων της Εφημερίδας της Κυβερνήσεως (ΦΕΚ), όσο και για την κάλυψη των εκτυπωτικών - εκδοτικών αναγκών του δημοσίου και του ευρύτερου δημόσιου τομέα (ν. 3469/2006/Α' 131 και π.δ. 29/2018/Α' 58).

### 1. ΦΥΛΛΟ ΤΗΣ ΕΦΗΜΕΡΙΔΑΣ ΤΗΣ ΚΥΒΕΡΝΗΣΕΩΣ (ΦΕΚ)

- Τα **ΦΕΚ σε ηλεκτρονική μορφή** διατίθενται δωρεάν στο **www.et.gr**, την επίσημη ιστοσελίδα του Εθνικού Τυπογραφείου. Όσα ΦΕΚ δεν έχουν ψηφιοποιηθεί και καταχωριστεί στην ανωτέρω ιστοσελίδα, ψηφιοποιούνται και αποστέλλονται επίσης δωρεάν με την υποβολή αίτησης, για την οποία αρκεί η συμπλήρωση των αναγκαίων στοιχείων σε ειδική φόρμα στον ιστότοπο **www.et.gr**.

- Τα **ΦΕΚ σε έντυπη μορφή** διατίθενται σε μεμονωμένα φύλλα είτε απευθείας από το Τμήμα Πωλήσεων και Συνδρομητών, είτε ταχυδρομικά με την αποστολή αιτήματος παραγγελίας μέσω των ΚΕΠ, είτε με ετήσια συνδρομή μέσω του Τμήματος Πωλήσεων και Συνδρομητών. Το κόστος ενός ασπρόμαυρου ΦΕΚ από 1 έως 16 σελίδες είναι 1,00 €, αλλά για κάθε επιπλέον οκτασέλιδο (ή μέρος αυτού) προσαυξάνεται κατά 0,20 €. Το κόστος ενός έγχρωμου ΦΕΚ από 1 έως 16 σελίδες είναι 1,50 €, αλλά για κάθε επιπλέον οκτασέλιδο (ή μέρος αυτού) προσαυξάνεται κατά 0,30 €. Το τεύχος Α.Σ.Ε.Π. διατίθεται δωρεάν.

#### • Τρόποι αποστολής κειμένων προς δημοσίευση:

A. Τα κείμενα προς δημοσίευση στο ΦΕΚ, από τις υπηρεσίες και τους φορείς του δημοσίου, αποστέλλονται ηλεκτρονικά στη διεύθυνση **webmaster.et@et.gr** με χρήση προηγμένης ψηφιακής υπογραφής και χρονοσήμανσης.

B. Κατ' εξαίρεση, όσοι πολίτες δεν διαθέτουν προηγμένη ψηφιακή υπογραφή μπορούν είτε να αποστέλλουν ταχυδρομικά, είτε να καταθέτουν με εκπρόσωπό τους κείμενα προς δημοσίευση εκτυπωμένα σε χαρτί στο Τμήμα Παραλαβής και Καταχώρισης Δημοσιευμάτων.

- Πληροφορίες, σχετικά με την αποστολή/κατάθεση εγγράφων προς δημοσίευση, την ημερήσια κυκλοφορία των Φ.Ε.Κ., με την πώληση των τευχών και με τους ισχύοντες τιμοκαταλόγους για όλες τις υπηρεσίες μας, περιλαμβάνονται στον ιστότοπο (**www.et.gr**). Επίσης μέσω του ιστότοπου δίδονται πληροφορίες σχετικά με την πορεία δημοσίευσης των εγγράφων, με βάση τον Κωδικό Αριθμό Δημοσίευματος (ΚΑΔ). Πρόκειται για τον αριθμό που εκδίδει το Εθνικό Τυπογραφείο για όλα τα κείμενα που πληρούν τις προϋποθέσεις δημοσίευσης.

### 2. ΕΚΤΥΠΩΤΙΚΕΣ - ΕΚΔΟΤΙΚΕΣ ΑΝΑΓΚΕΣ ΤΟΥ ΔΗΜΟΣΙΟΥ

Το Εθνικό Τυπογραφείο ανταποκρινόμενο σε αιτήματα υπηρεσιών και φορέων του δημοσίου αναλαμβάνει να σχεδιάσει και να εκτυπώσει έντυπα, φυλλάδια, βιβλία, αφίσες, μπλοκ, μηχανογραφικά έντυπα, φακέλους για κάθε χρήση, κ.ά.

Επίσης σχεδιάζει ψηφιακές εκδόσεις, λογότυπα και παράγει οπτικοακουστικό υλικό.

<b>Ταχυδρομική Διεύθυνση:</b> Καποδιστρίου 34, τ.κ. 10432, Αθήνα	Ιστότοπος: <b>www.et.gr</b>
<b>ΤΗΛΕΦΩΝΙΚΟ ΚΕΝΤΡΟ:</b> 210 5279000 - fax: 210 5279054	Πληροφορίες σχετικά με την λειτουργία του ιστότοπου: <b>helpdesk.et@et.gr</b>
<b>ΕΞΥΠΗΡΕΤΗΣΗ ΚΟΙΝΟΥ</b>	Αποστολή ψηφιακά υπογεγραμμένων εγγράφων προς δημοσίευση στο ΦΕΚ: <b>webmaster.et@et.gr</b>
<b>Πωλήσεις - Συνδρομές:</b> (Ισόγειο, τηλ. 210 5279178 - 180)	Πληροφορίες για γενικό πρωτόκολλο και αλληλογραφία: <b>grammateia@et.gr</b>
<b>Πληροφορίες:</b> (Ισόγειο, Γρ. 3 και τηλεφ. κέντρο 210 5279000)	
<b>Παραλαβή Δημ. Ύλης:</b> (Ισόγειο, τηλ. 210 5279167, 210 5279139)	
<b>Ωράριο για το κοινό:</b> Δευτέρα ως Παρασκευή: 8:00 - 13:30	

**Πείτε μας τη γνώμη σας,**

για να βελτιώσουμε τις υπηρεσίες μας, συμπληρώνοντας την ειδική φόρμα στον ιστότοπό μας.

